

15.経年変化 平成 16 年度と平成 17 年度の比較

自動車交通流動図

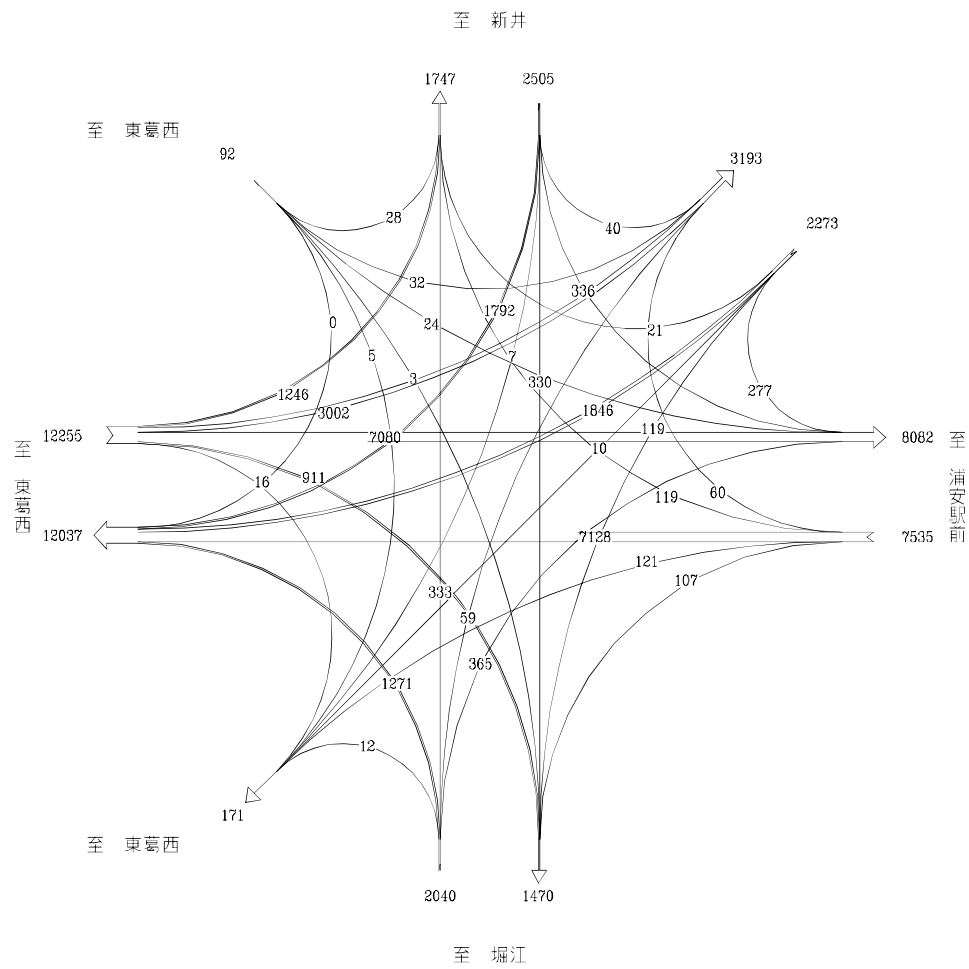
自動車交通流動図(平成17年度/平成18年度)

調査地点 : No. 1 浦安橋東詰交差点

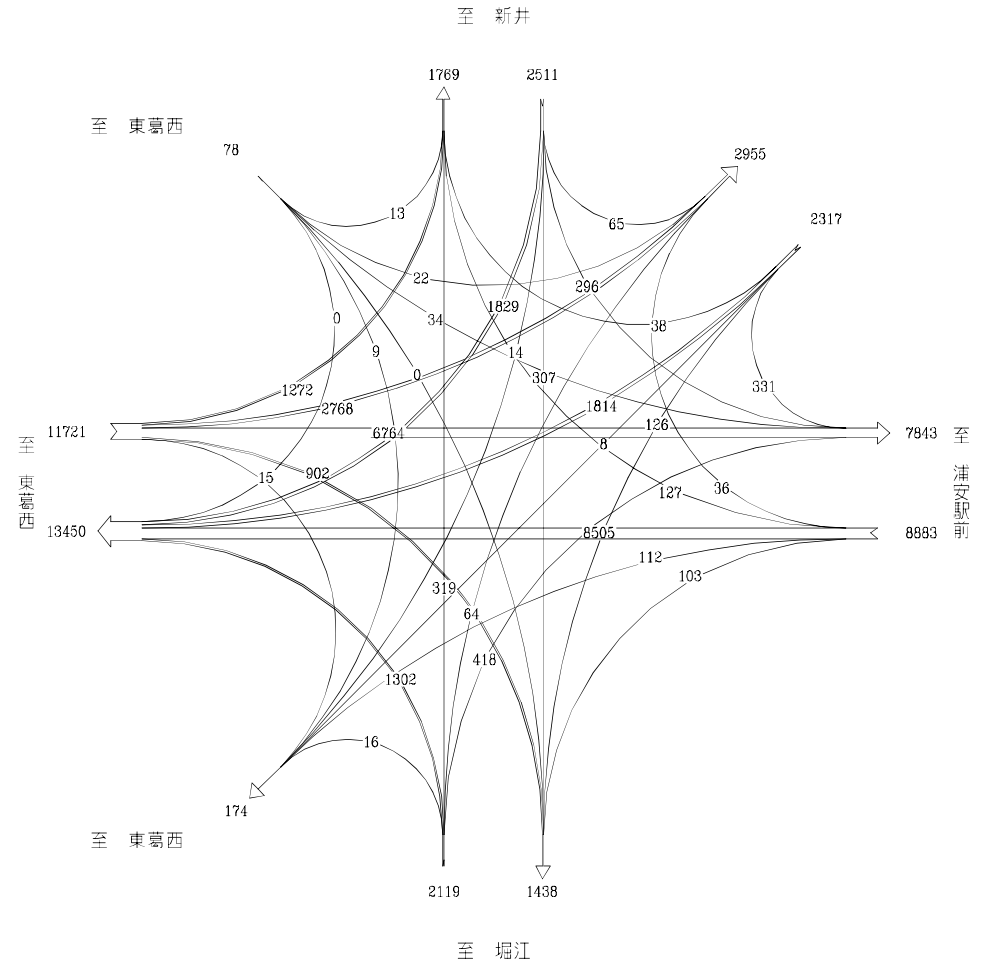
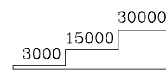
(昼12時間合計: 7:00~ 19:00)

平成17年度:平成 18年 1月 17日(火)

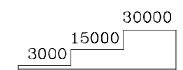
平成18年度:平成 19年 1月 16日(火)



*凡例(台)



*凡例(台)



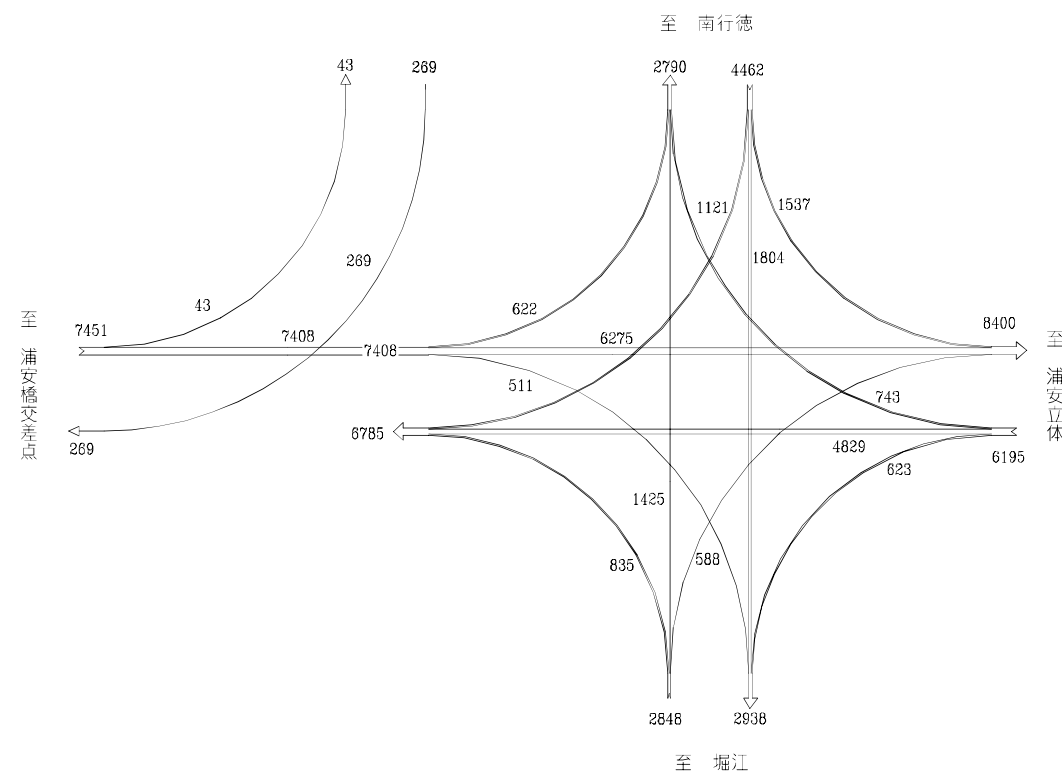
自動車交通流動図(平成17年度/平成18年度)

調査地点 : No. 2 浦安駅前交差点

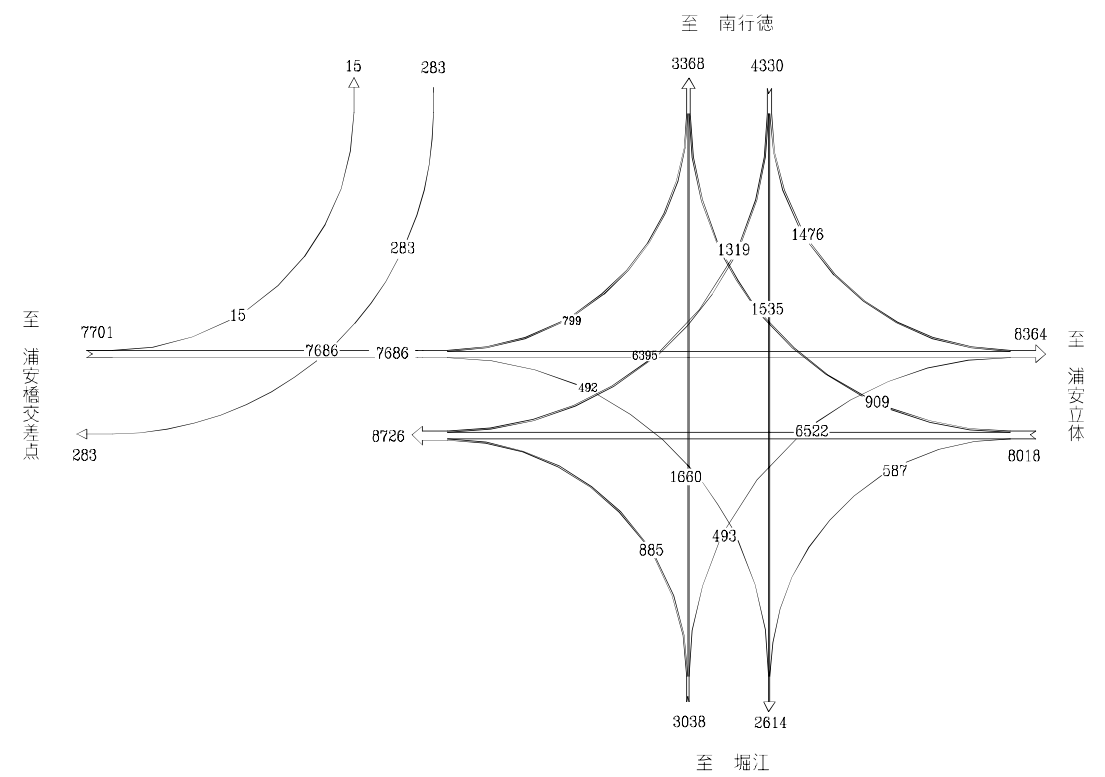
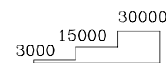
(昼12時間合計: 7:00~ 19:00)

平成17年度:平成 18年 1月 17日(火)

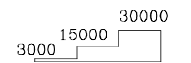
平成18年度:平成 19年 1月 16日(火)



×凡例(台)



×凡例(台)



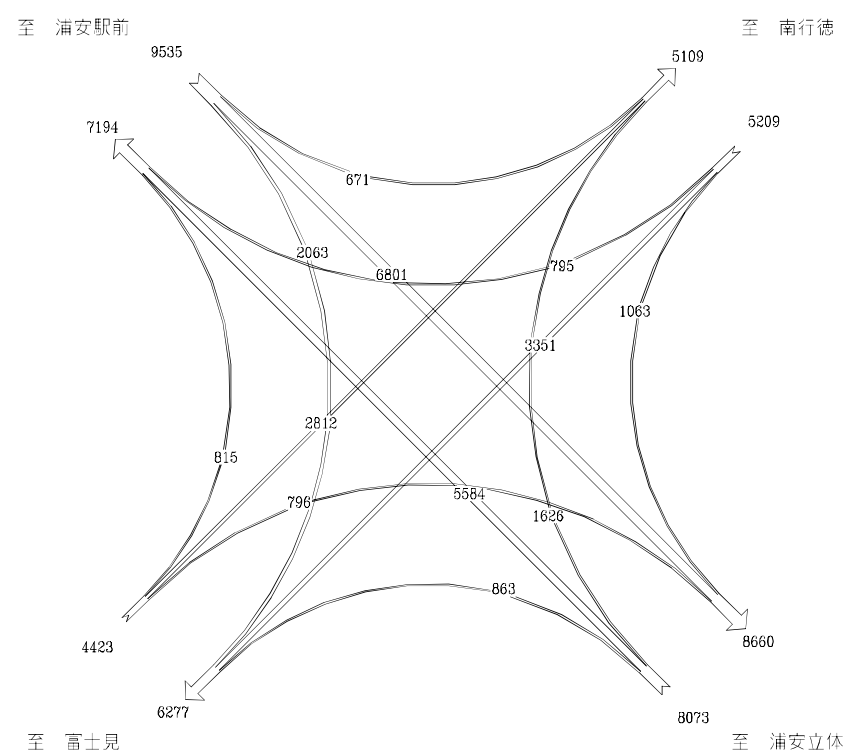
自動車交通流動図(平成17年度/平成18年度)

調査地点 : No. 3 猫実3丁目交差点

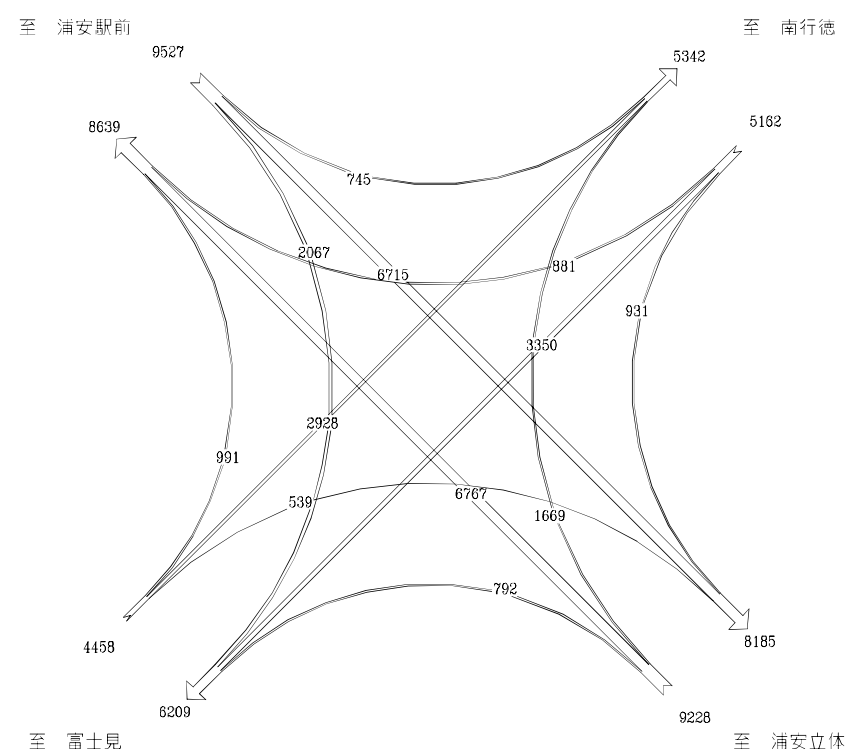
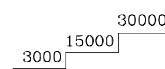
(昼12時間合計: 7:00~ 19:00)

平成17年度:平成 18年 1月 17日(火)

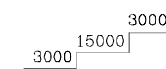
平成18年度:平成 19年 1月 16日(火)



*凡例(台)



*凡例(台)



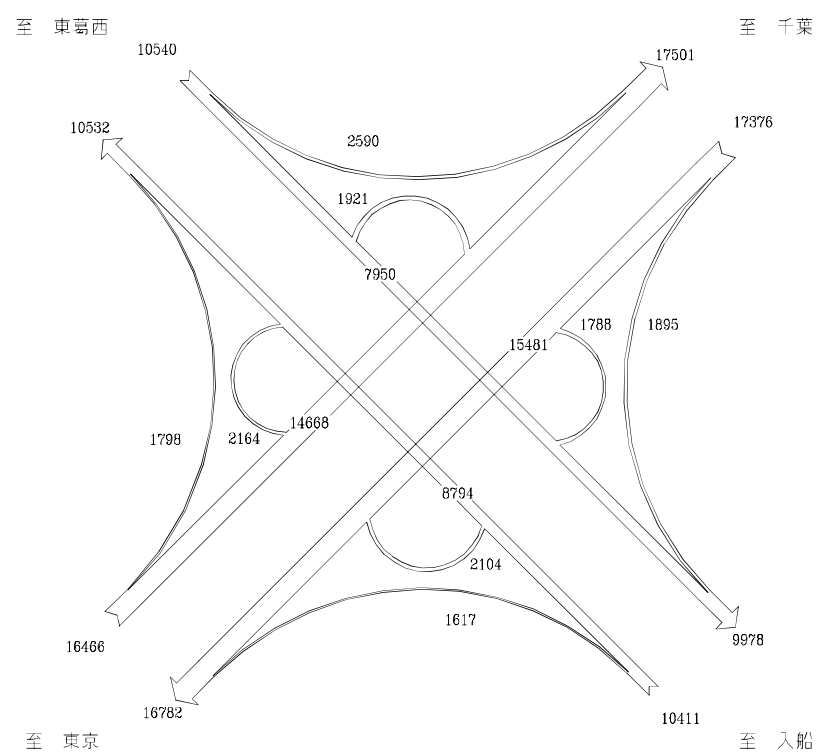
自動車交通流動図(平成17年度/平成18年度)

調査地点 : No. 4 浦安立体

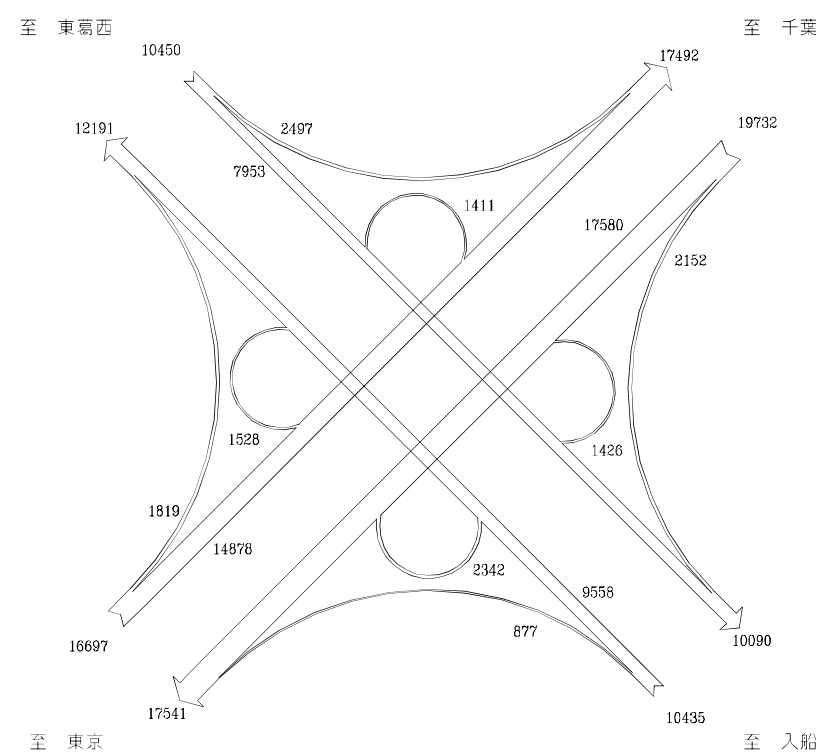
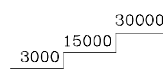
(昼12時間合計: 7:00~ 19:00)

平成17年度:平成 18年 1月 17日(火)

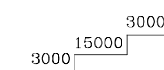
平成18年度:平成 19年 1月 16日(火)



*凡例(台)



*凡例(台)



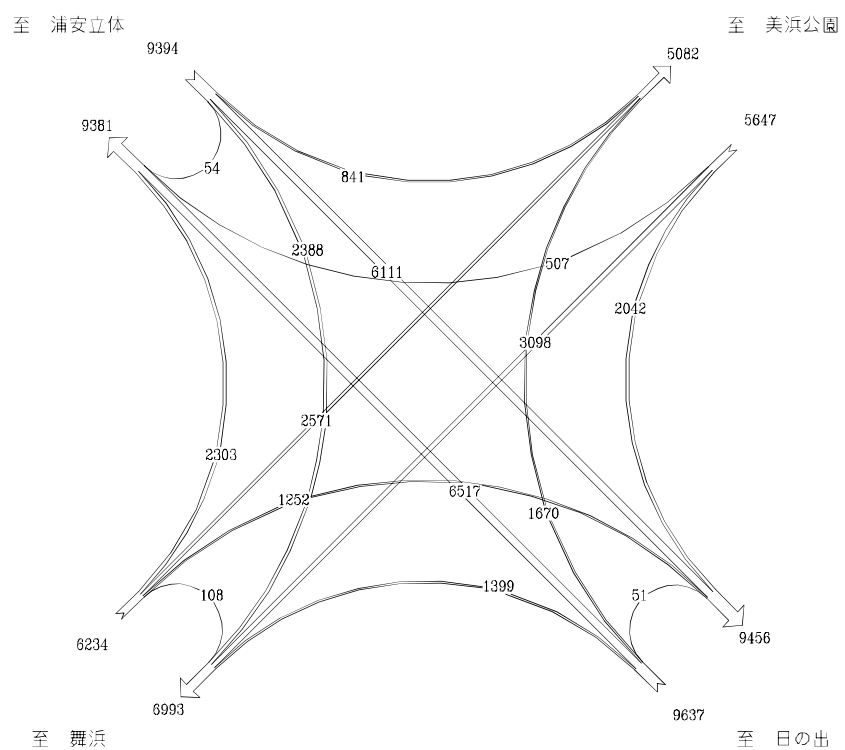
自動車交通流動図(平成17年度/平成18年度)

調査地点 : No. 5 入船交差点

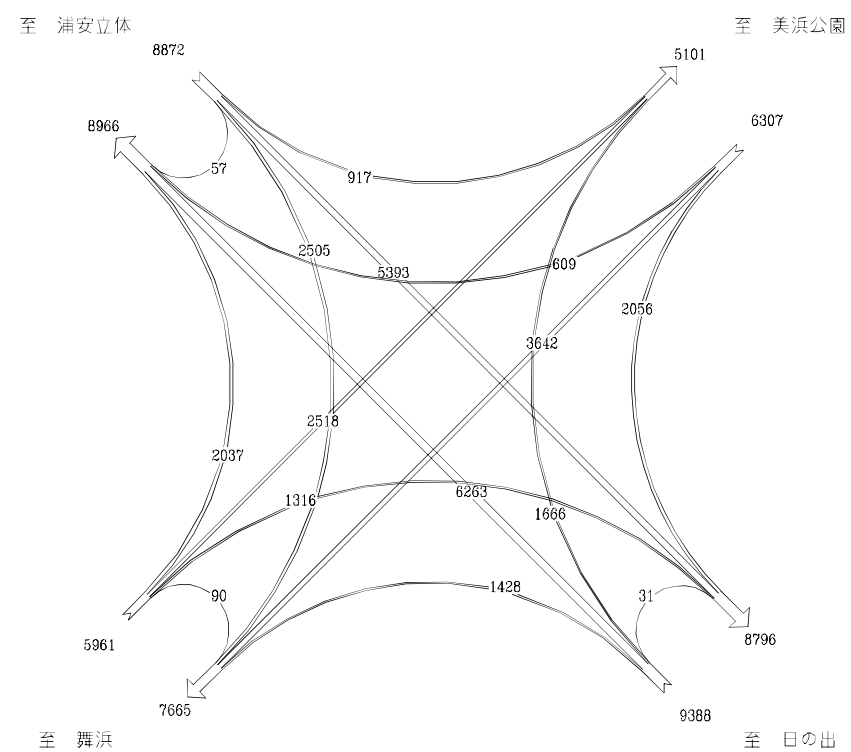
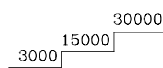
(昼12時間合計: 7:00~ 19:00)

平成17年度:平成 18年 1月 17日(火)

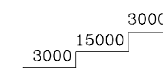
平成18年度:平成 19年 1月 16日(火)



*凡例(台)



*凡例(台)



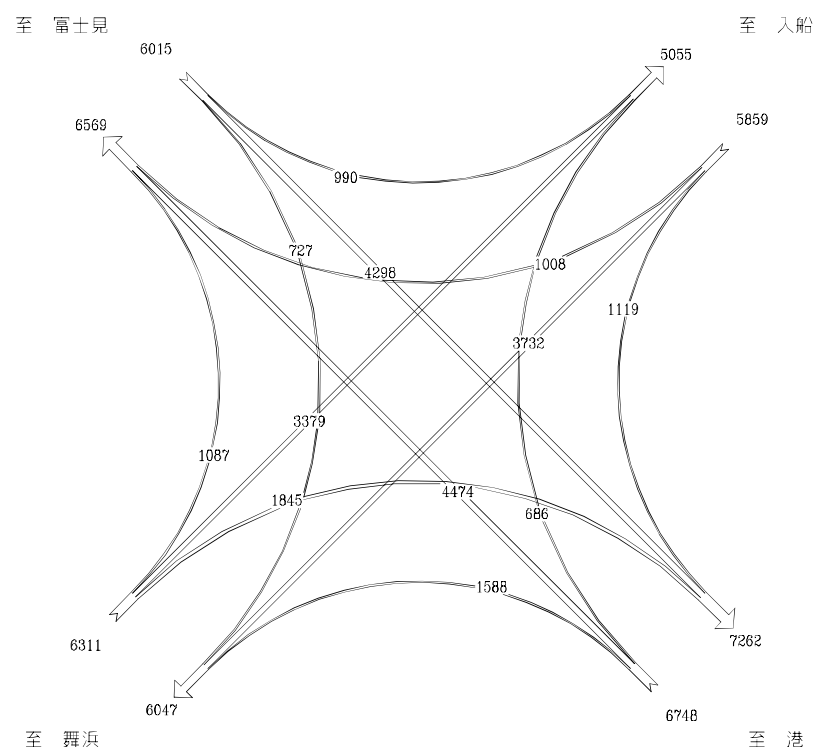
自動車交通流動図(平成17年度/平成18年度)

調査地点 : No. 6 富岡交番前交差点

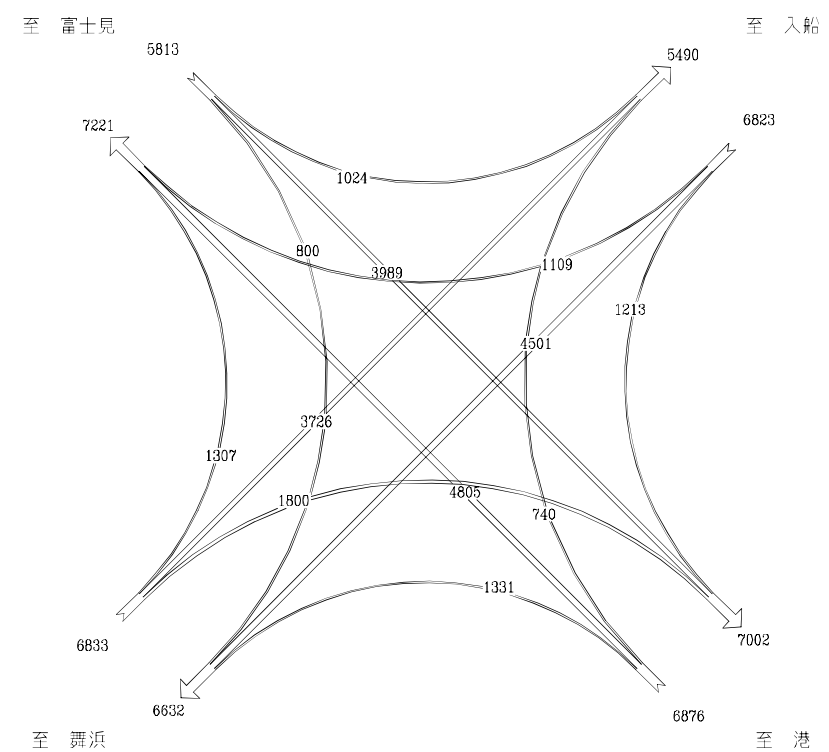
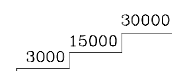
(昼12時間合計: 7:00~ 19:00)

平成17年度:平成 18年 1月 17日(火)

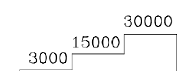
平成18年度:平成 19年 1月 16日(火)



*凡例(台)



*凡例(台)



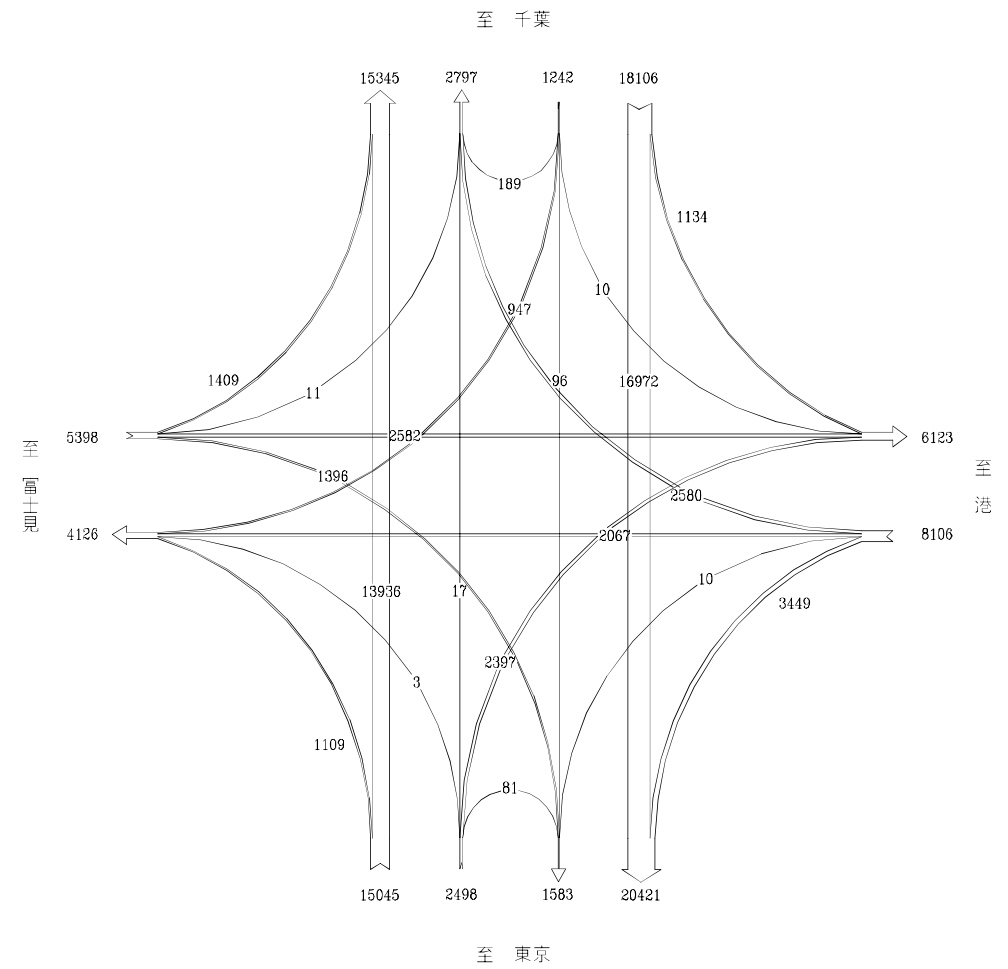
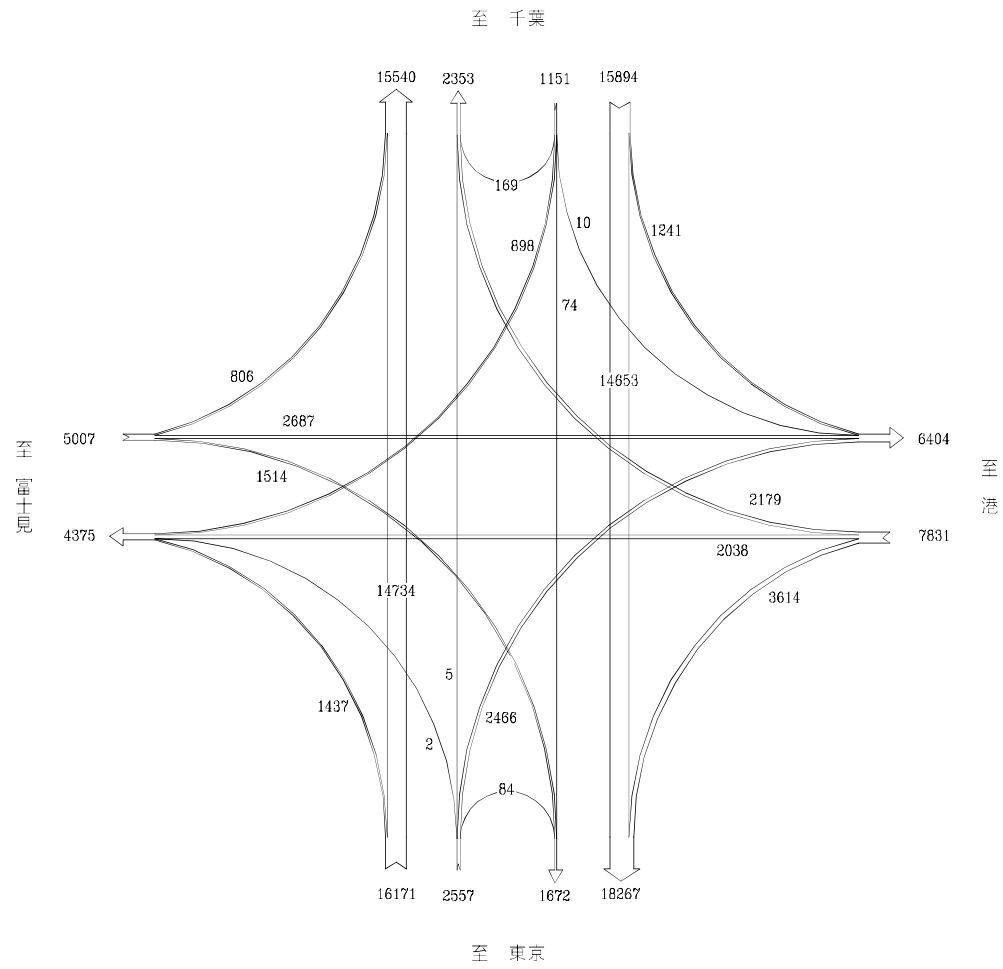
自動車交通流動図(平成17年度/平成18年度)

調査地点 : No.7 富岡立体

(昼12時間合計: 7:00~ 19:00)

平成17年度:平成 18年 1月 17日(火)

平成18年度:平成 19年 1月 16日(火)



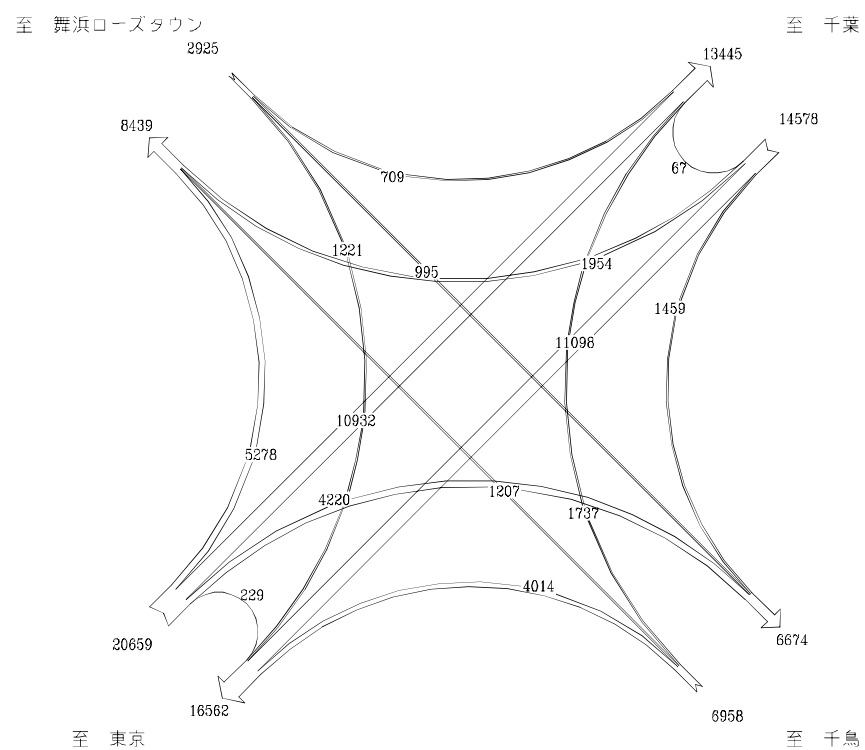
自動車交通流動図(平成17年度/平成18年度)

調査地点 : No. 8 舞浜交差点

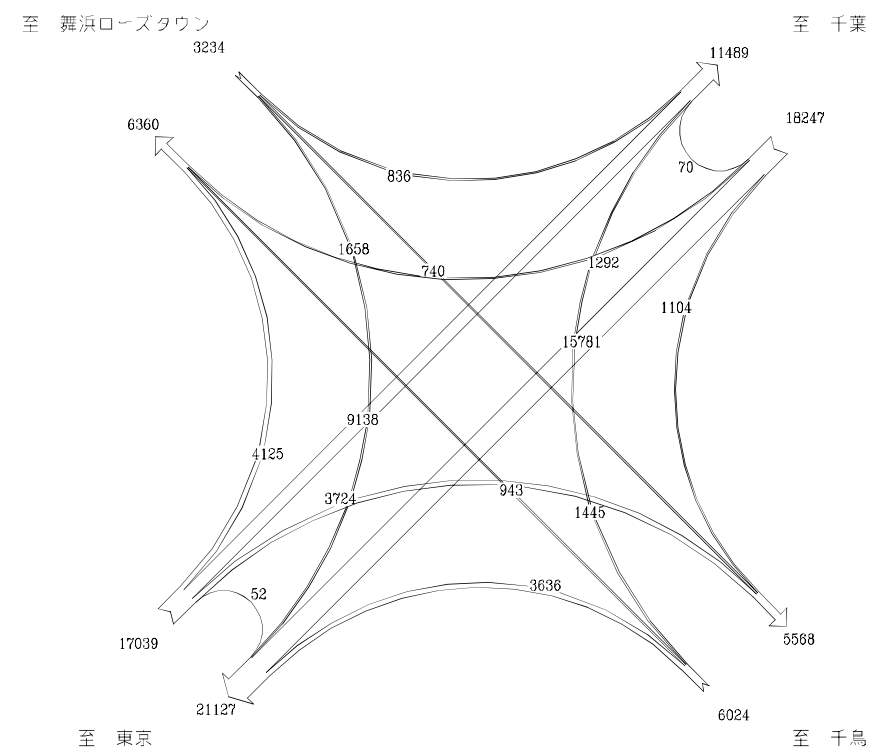
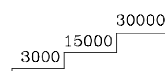
(昼12時間合計: 7:00~ 19:00)

平成17年度:平成 18年 1月 17日(火)

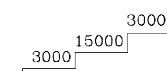
平成18年度:平成 19年 1月 16日(火)



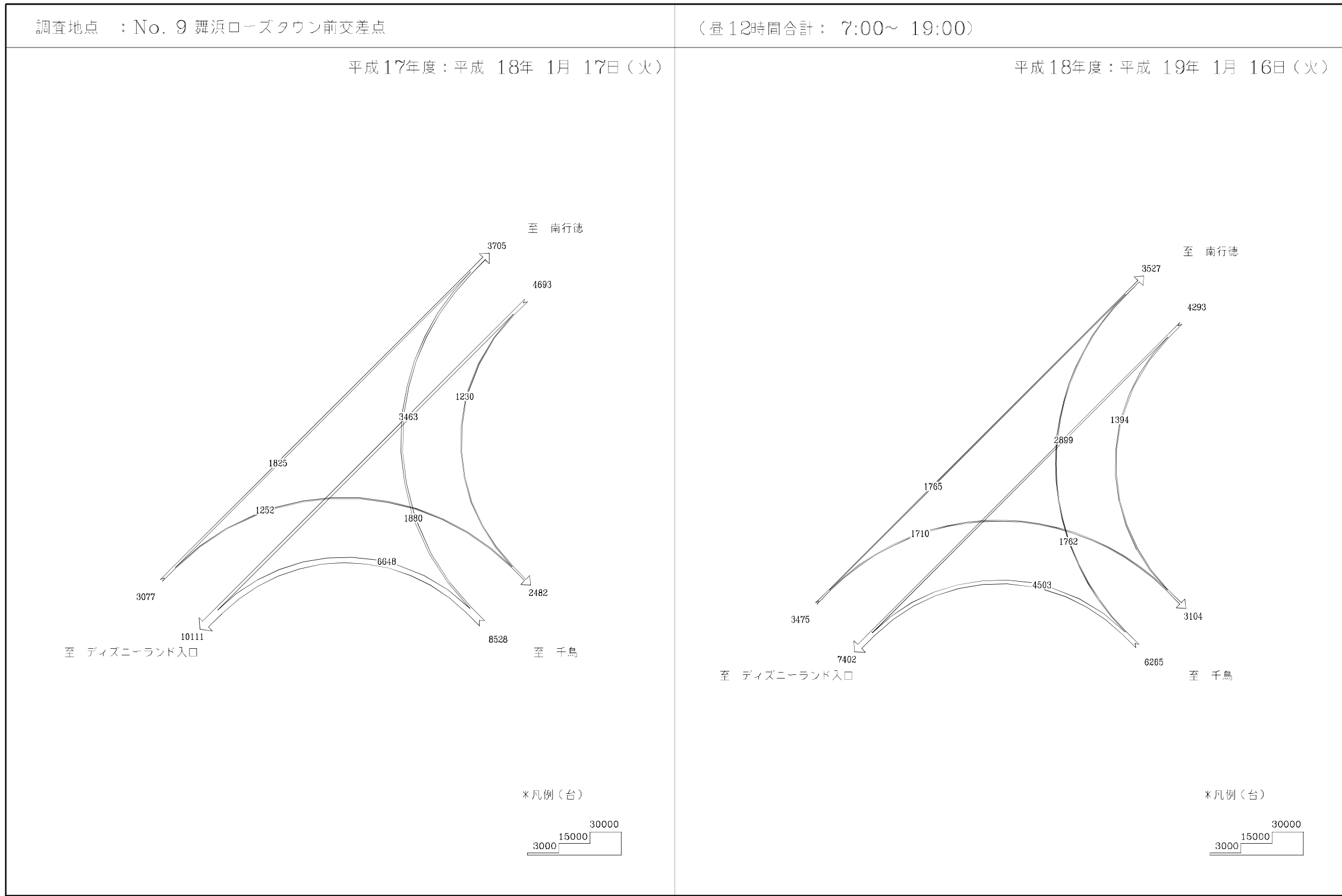
*凡例(台)



*凡例(台)



自動車交通流動図(平成17年度/平成18年度)



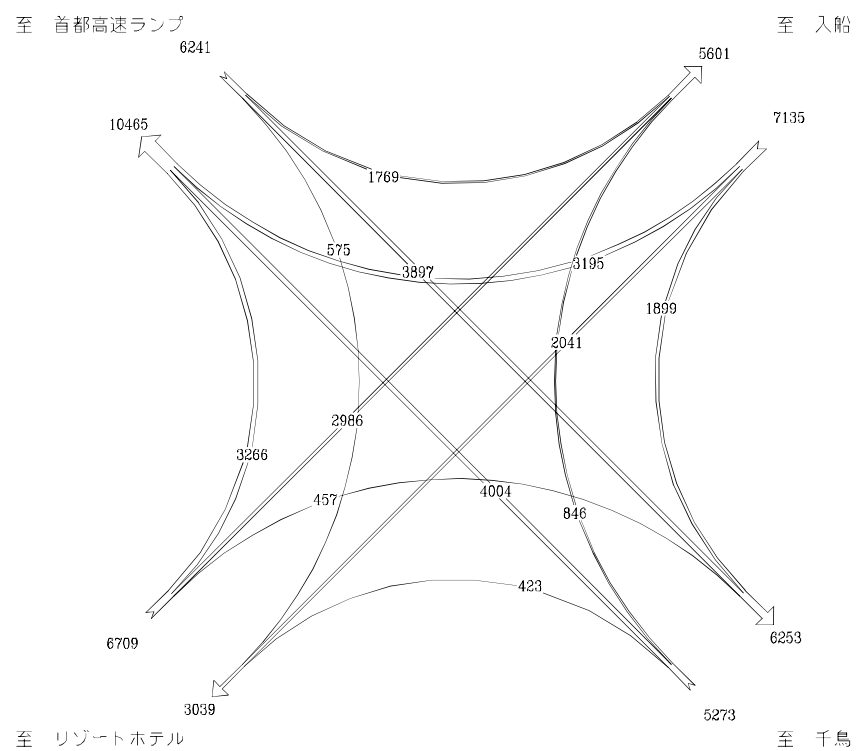
自動車交通流動図(平成17年度/平成18年度)

調査地点 : No.10 運動公園前交差点

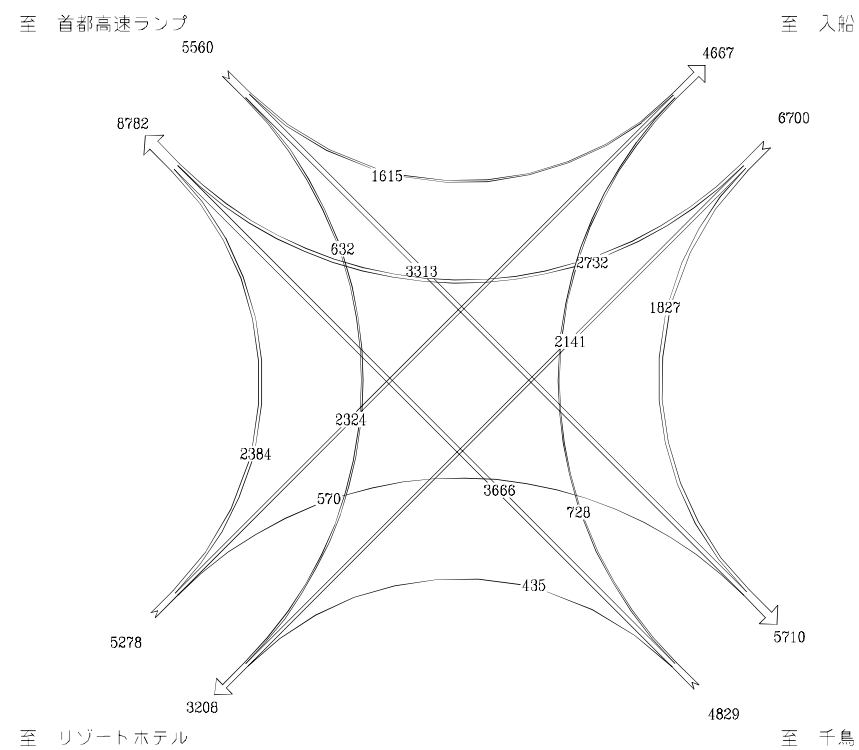
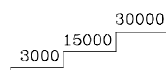
(昼12時間合計: 7:00~ 19:00)

平成17年度:平成 18年 1月 17日(火)

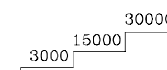
平成18年度:平成 19年 1月 16日(火)



*凡例(台)



*凡例(台)



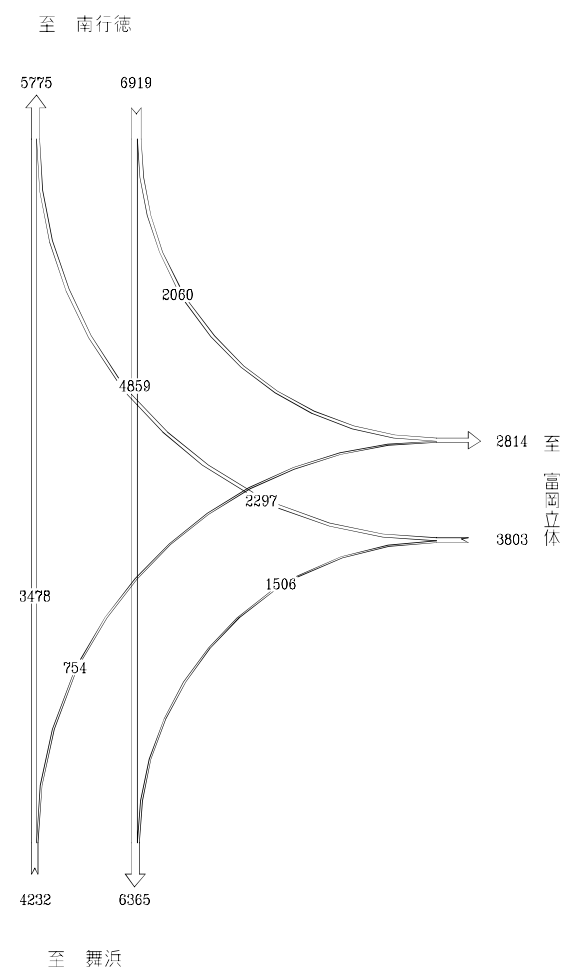
自動車交通流動図(平成17年度/平成18年度)

調査地点 : No.11 富士見交番前交差点

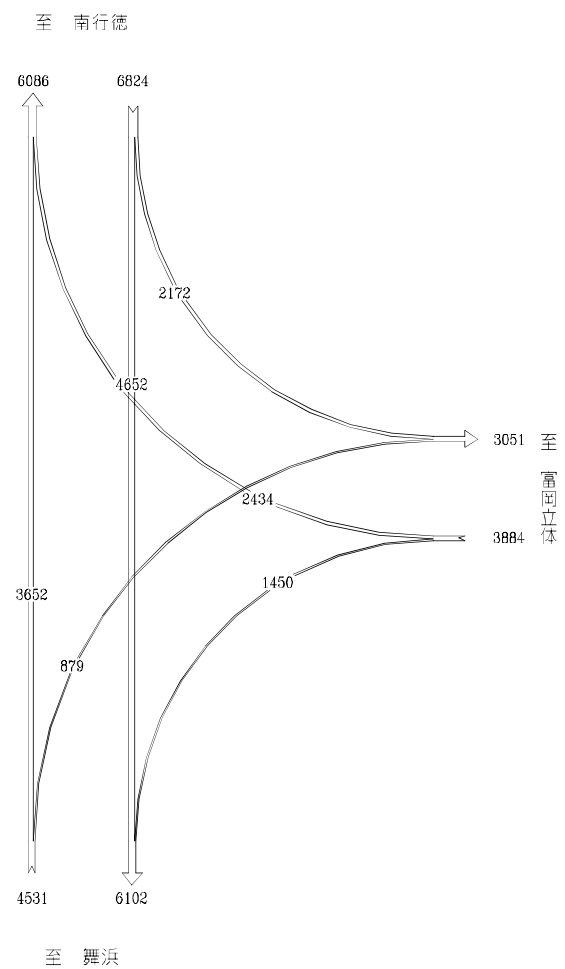
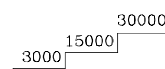
(昼12時間合計: 7:00~ 19:00)

平成17年度:平成 18年 1月 17日(火)

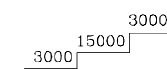
平成18年度:平成 19年 1月 16日(火)



*凡例(台)



*凡例(台)



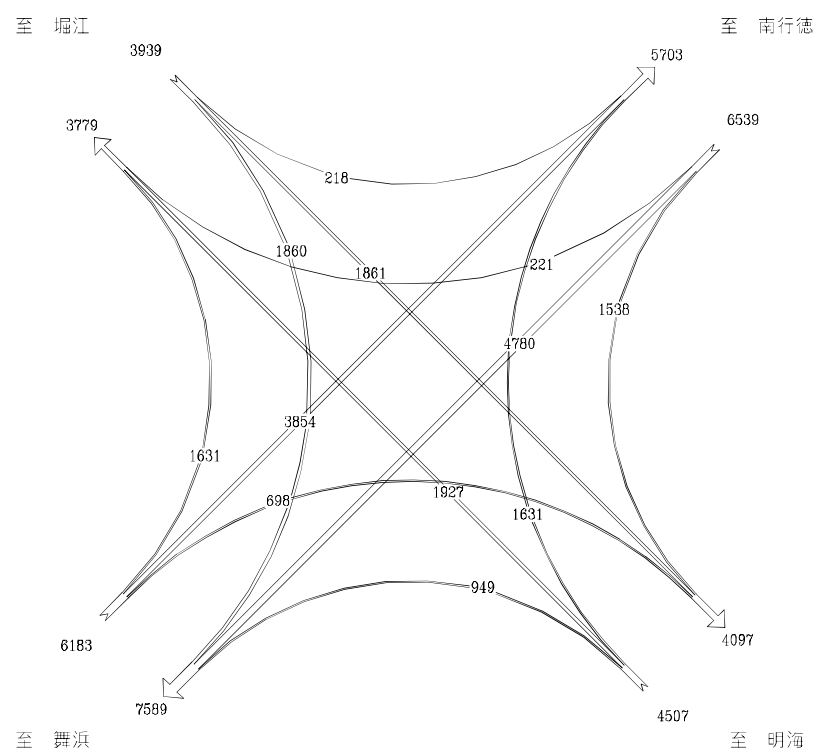
自動車交通流動図(平成17年度/平成18年度)

調査地点 : No.12 堀江交差点

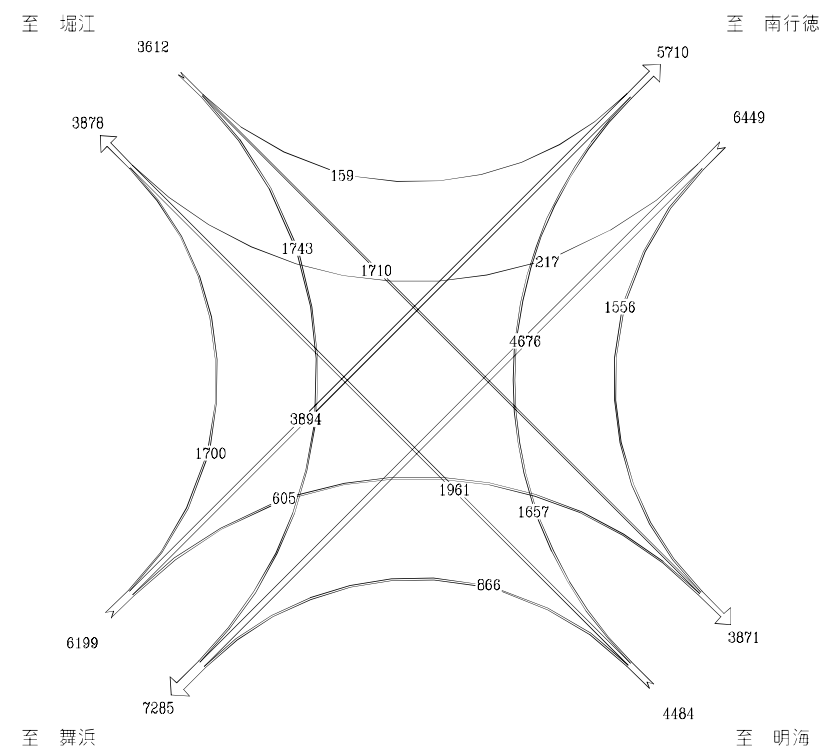
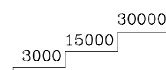
(昼12時間合計 : 7:00~ 19:00)

平成17年度 : 平成 18年 1月 17日 (火)

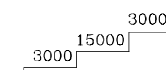
平成18年度 : 平成 19年 1月 16日 (火)



*凡例(台)



*凡例(台)



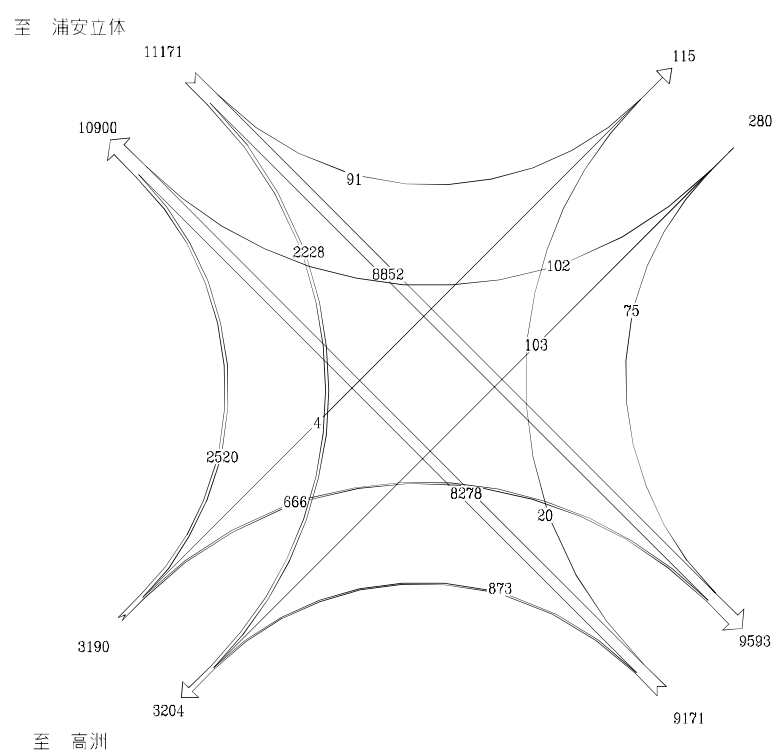
自動車交通流動図(平成17年度/平成18年度)

調査地点 : No.13 明海交差点

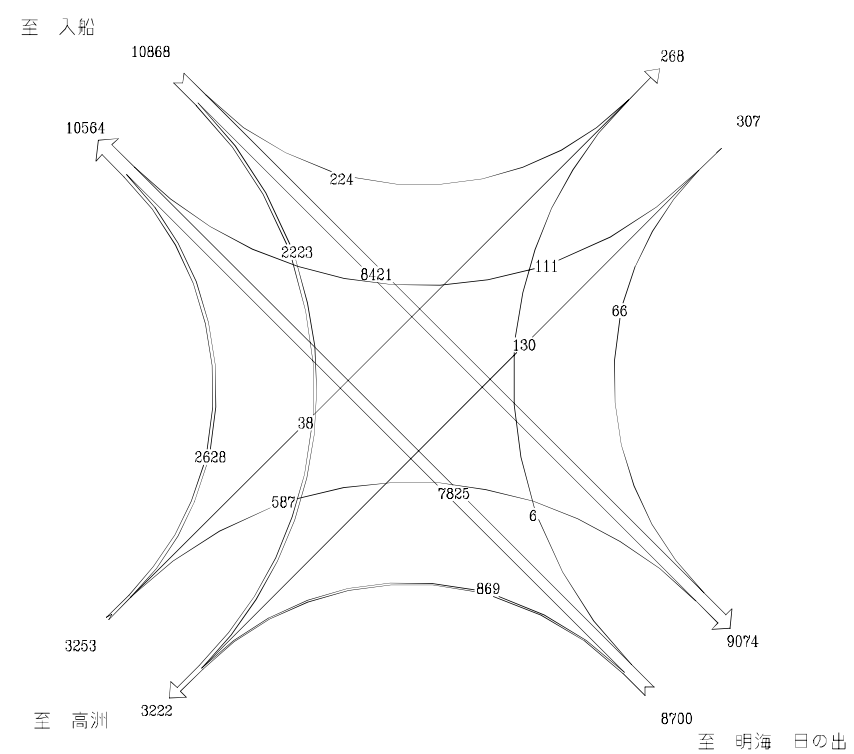
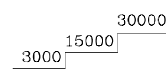
(昼12時間合計: 7:00~ 19:00)

平成17年度:平成 18年 1月 17日(火)

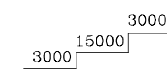
平成18年度:平成 19年 1月 16日(火)



*凡例(台)



*凡例(台)



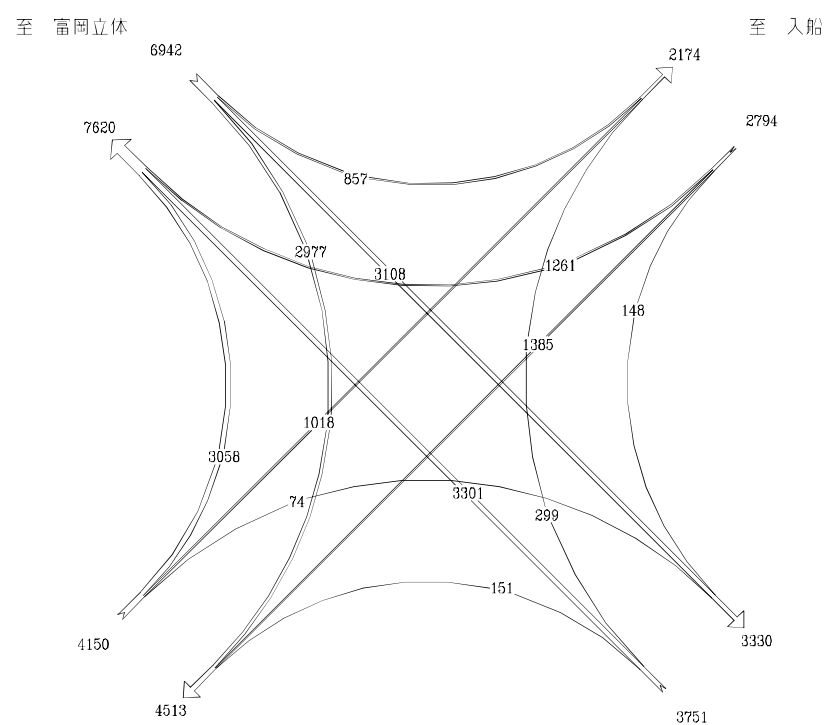
自動車交通流動図(平成17年度/平成18年度)

調査地点 : No.14 高洲太陽の丘公園前交差点

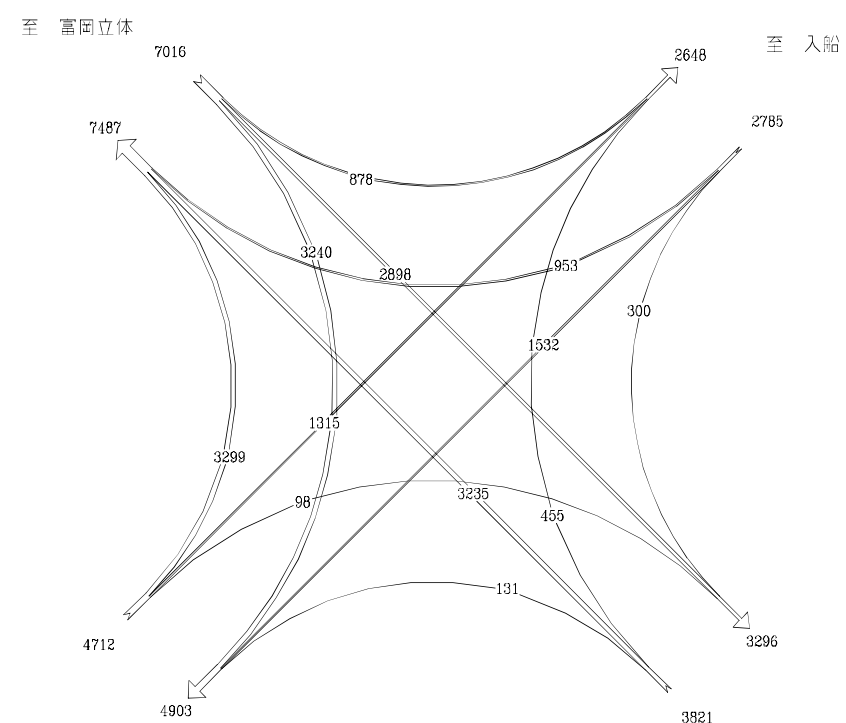
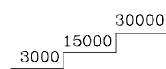
(昼12時間合計: 7:00~ 19:00)

平成17年度:平成 18年 1月 17日(火)

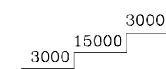
平成18年度:平成 19年 1月 16日(火)



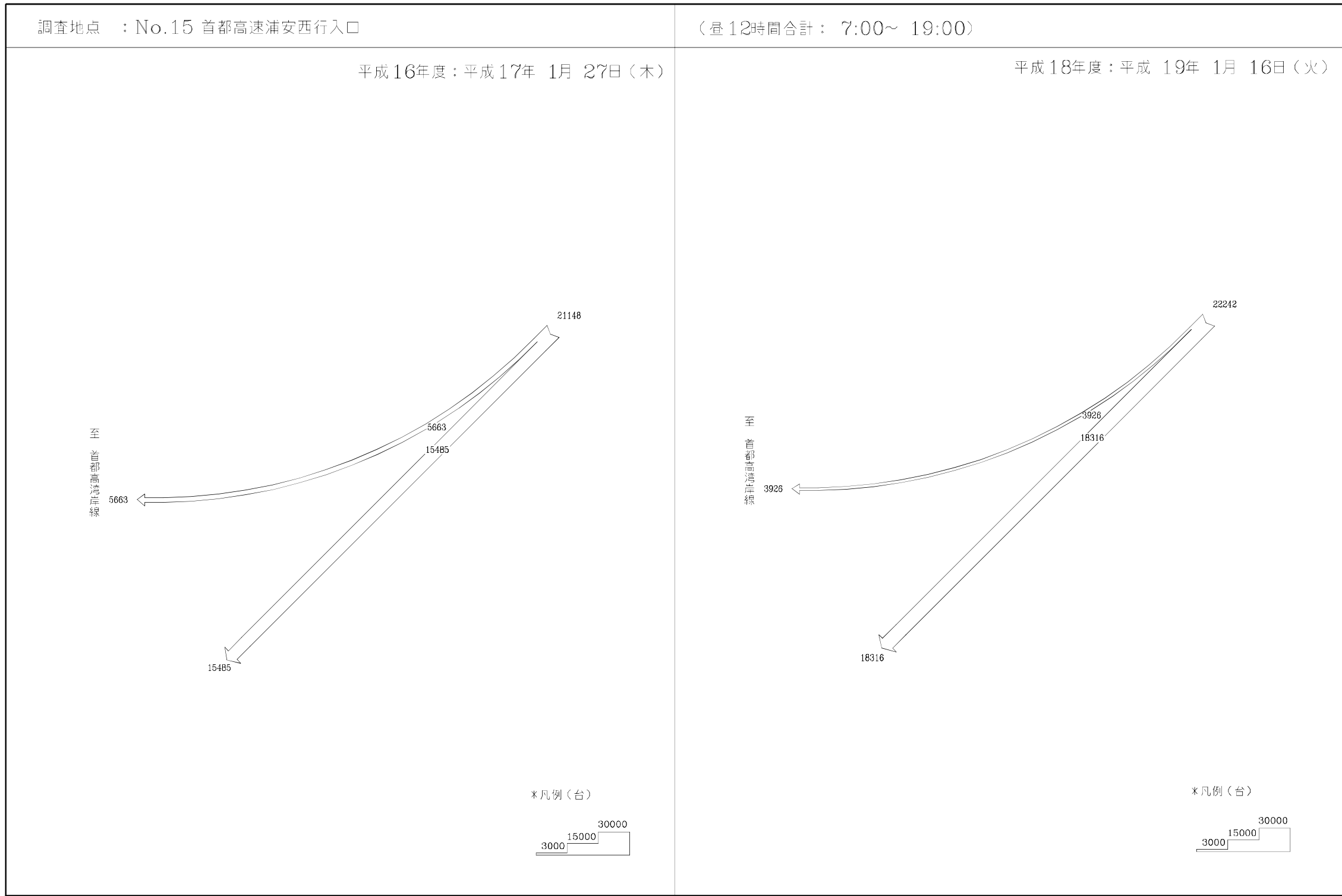
*凡例(台)



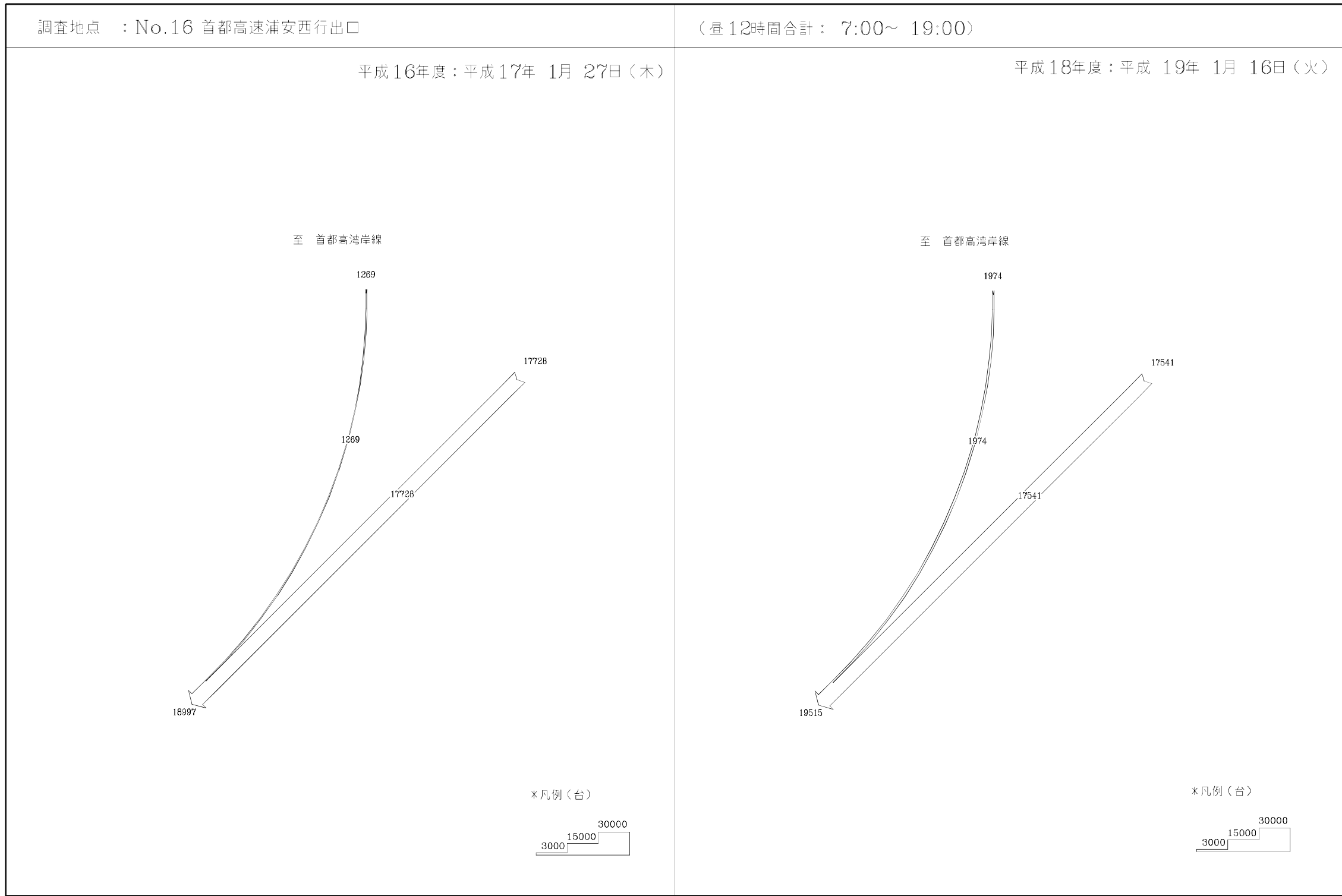
*凡例(台)



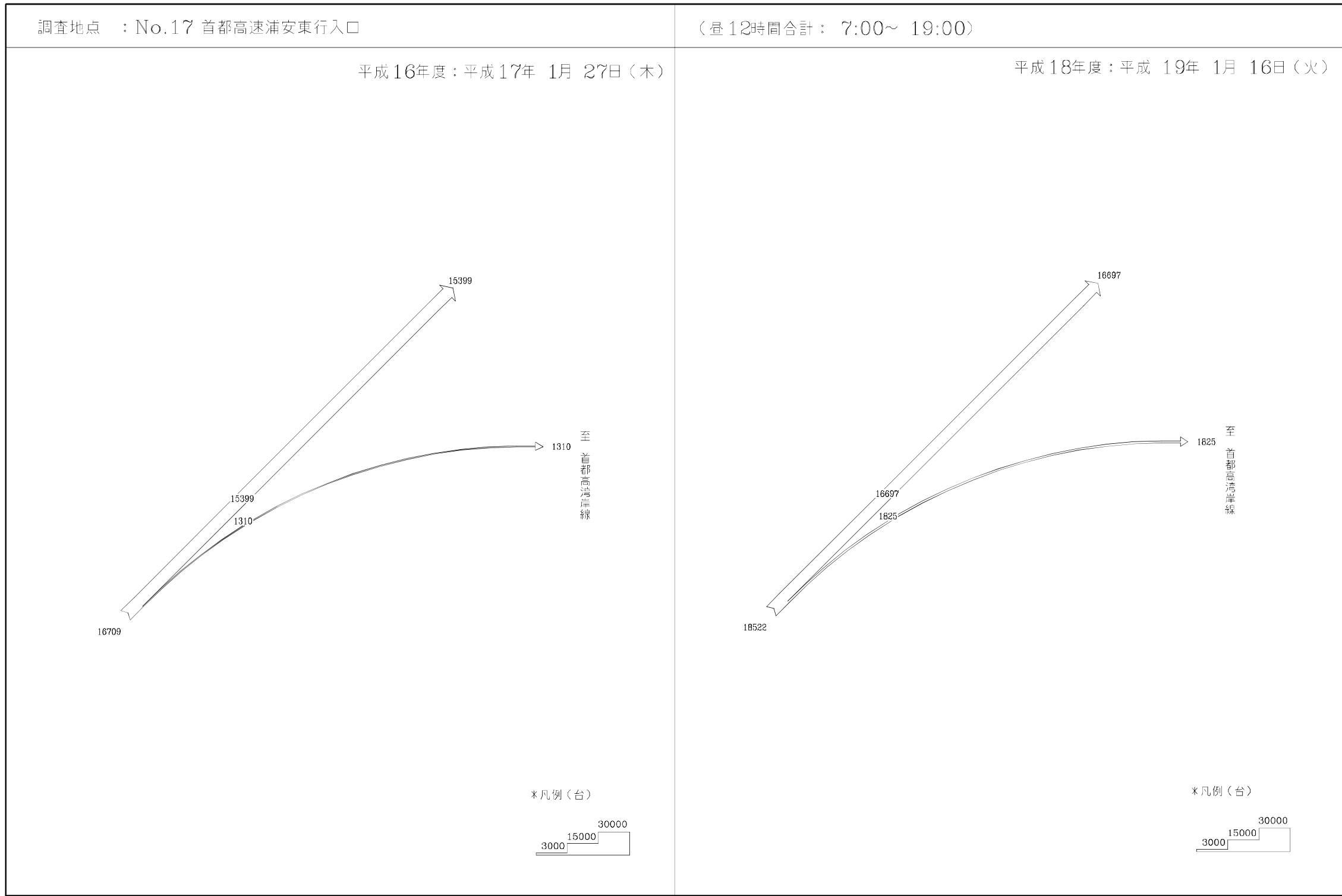
自動車交通流動図(平成16年度/平成18年度)



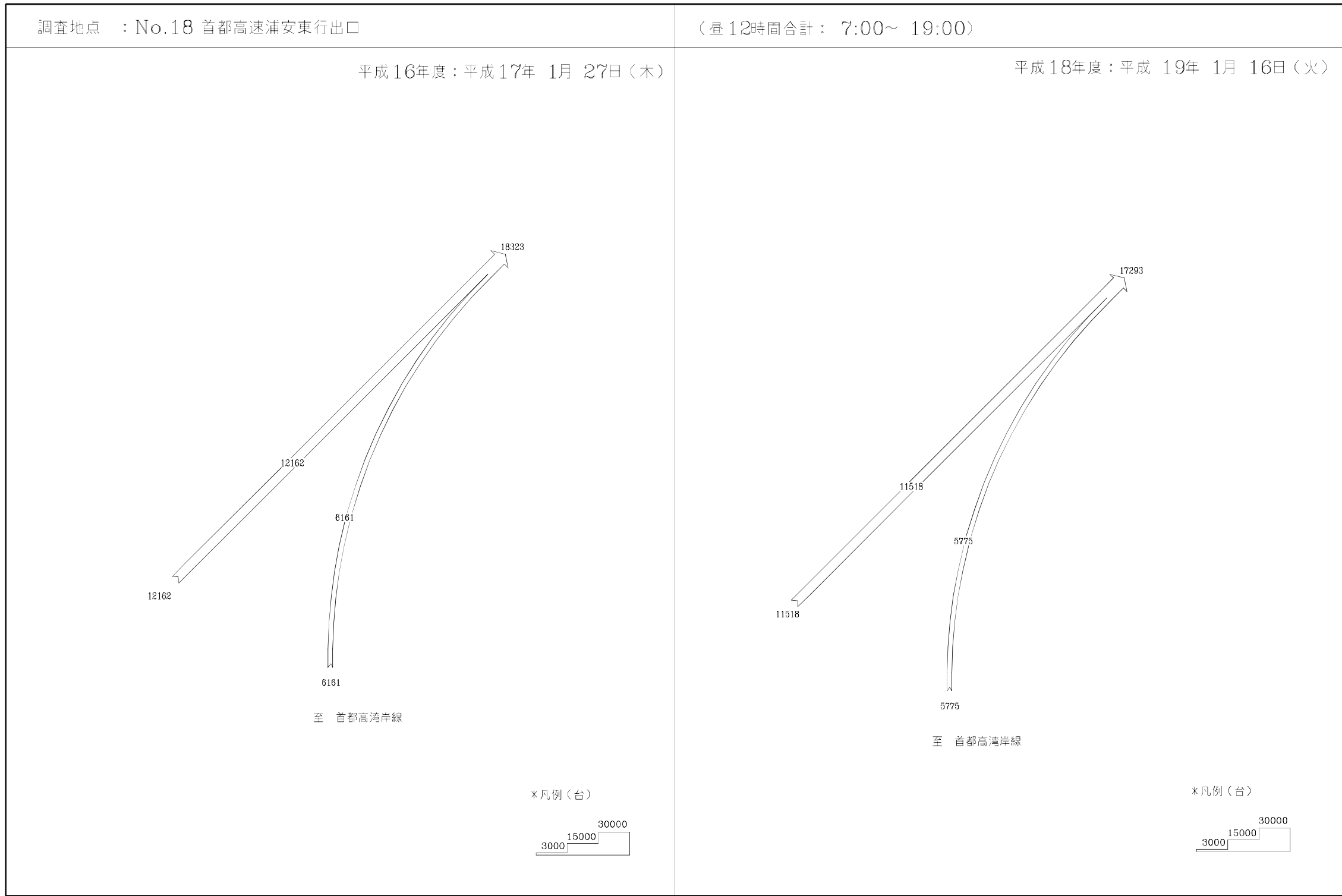
自動車交通流動図(平成16年度/平成18年度)



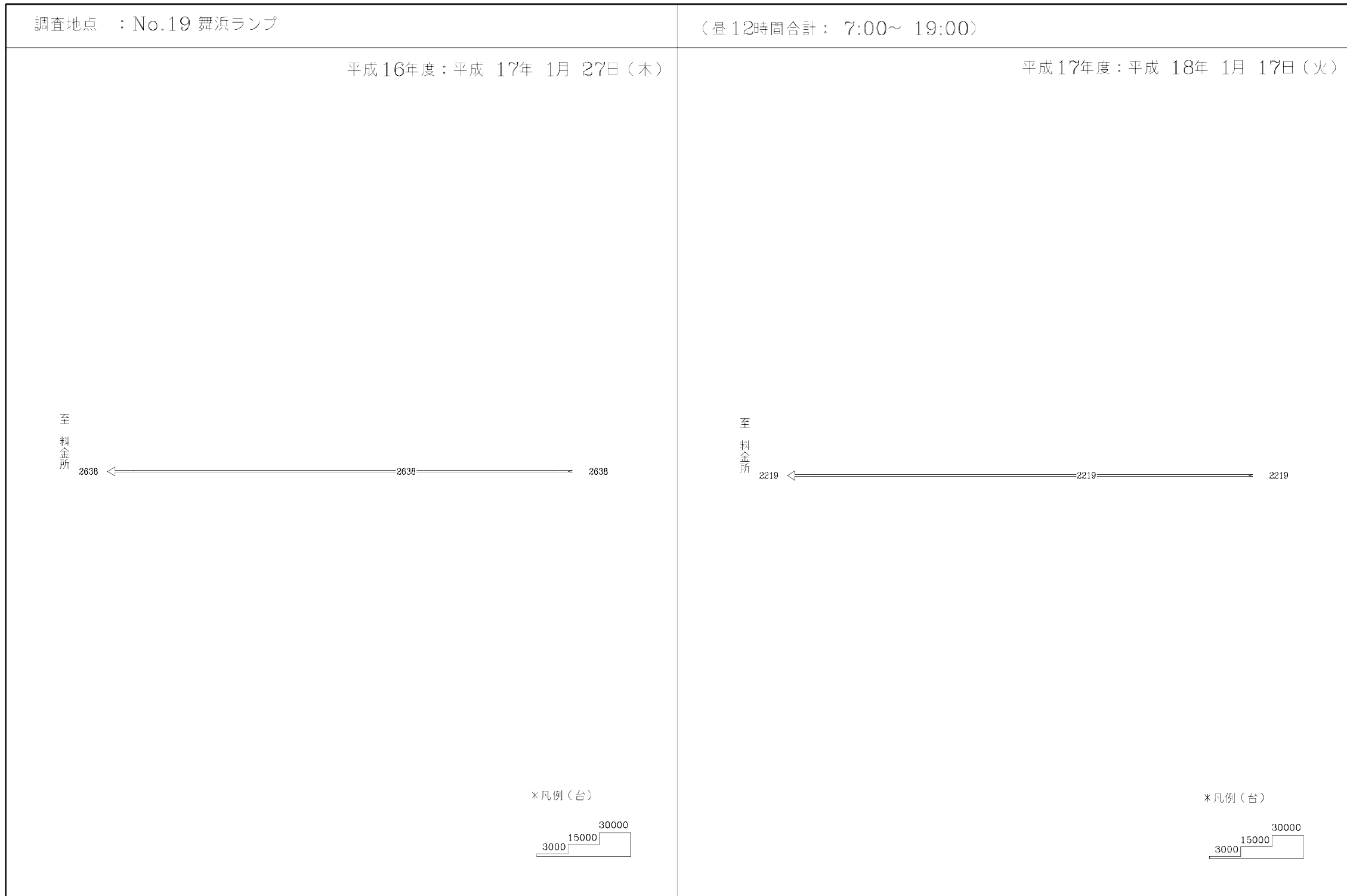
自動車交通流動図(平成16年度/平成18年度)



自動車交通流動図(平成16年度/平成18年度)



自動車交通流動図(平成16年度/平成17年度)



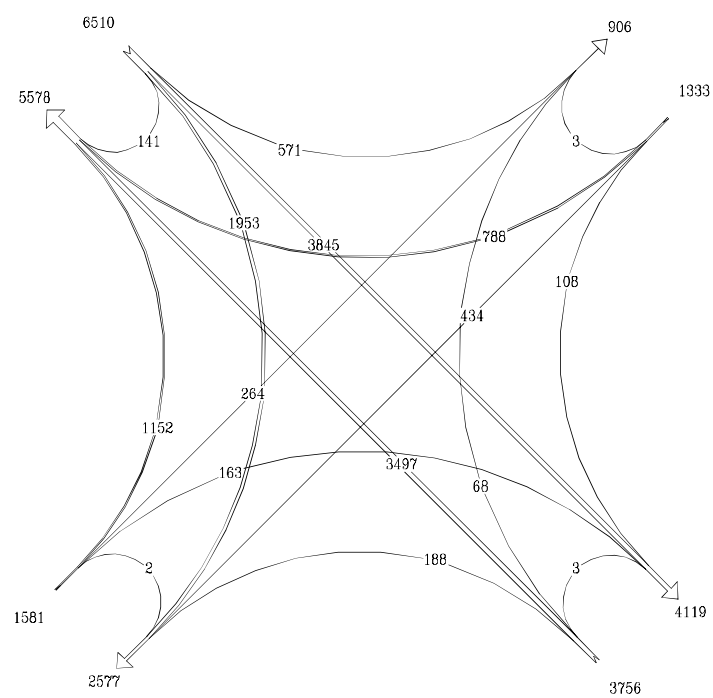
自動車交通流動図(平成16年度/平成18年度)

調査地点 : No.20 日の出公民館前交差点

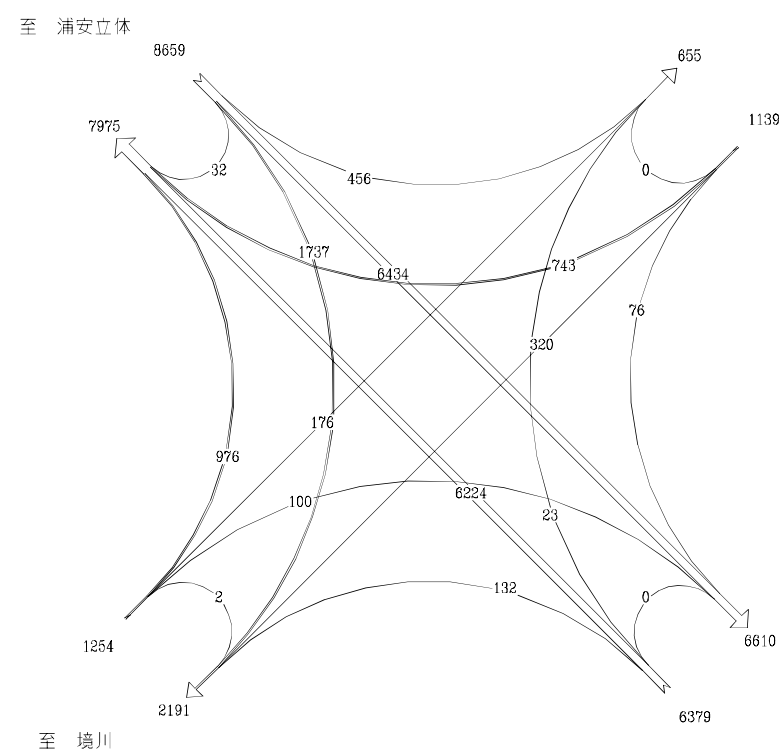
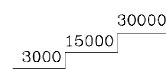
(昼12時間合計 : 7:00~ 19:00)

平成16年度 : 平成17年 1月 27日(木)

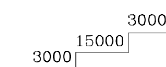
平成18年度 : 平成 19年 1月 16日(火)



*凡例(台)



*凡例(台)



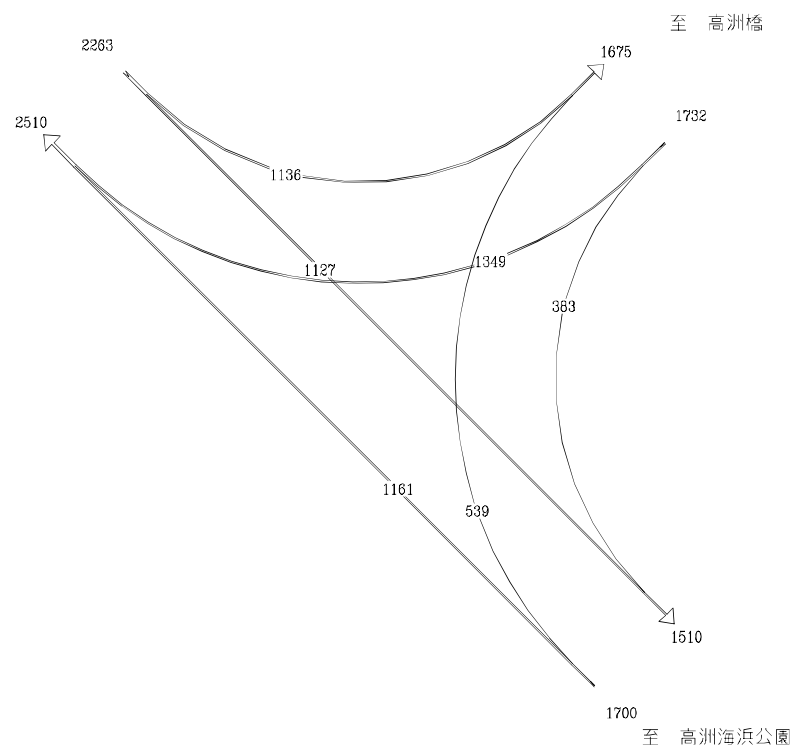
自動車交通流動図(平成17年度/平成18年度)

調査地点 : No.21 高洲中央公園前交差点

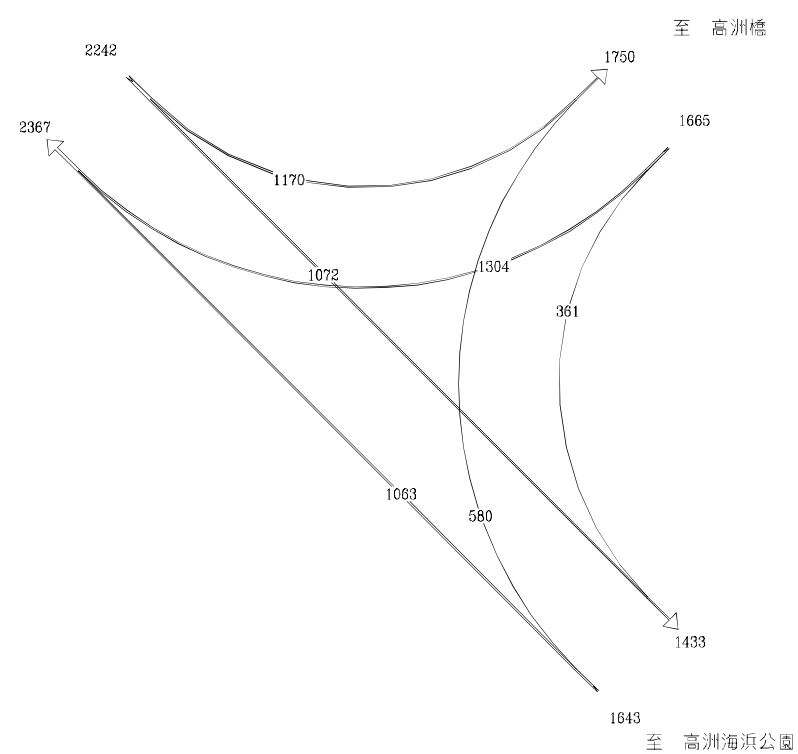
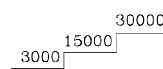
(昼12時間合計: 7:00~ 19:00)

平成17年度:平成 18年 1月 17日(火)

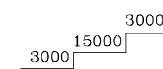
平成18年度:平成 19年 1月 16日(火)



*凡例(台)



*凡例(台)



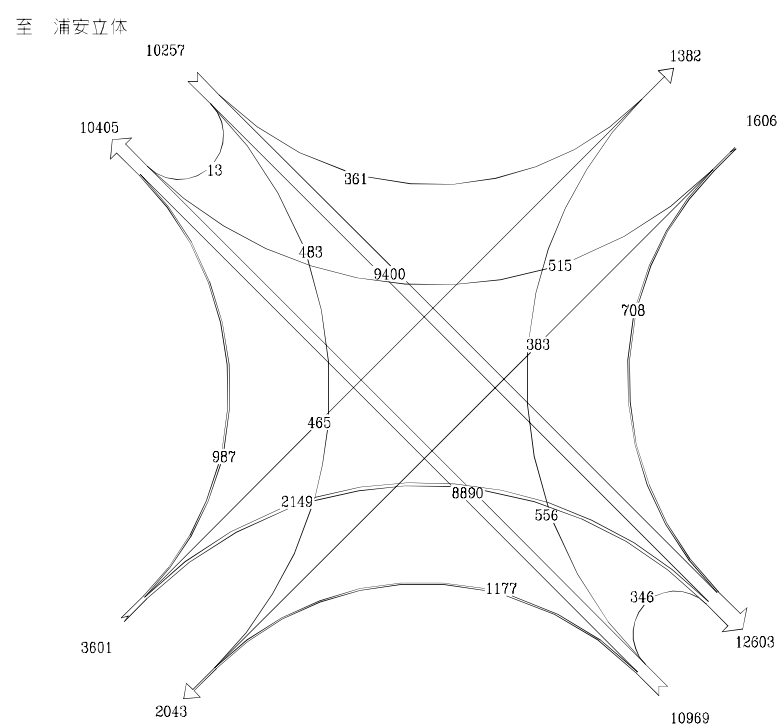
自動車交通流動図(平成17年度/平成18年度)

調査地点 : No.22 入船中央交差点

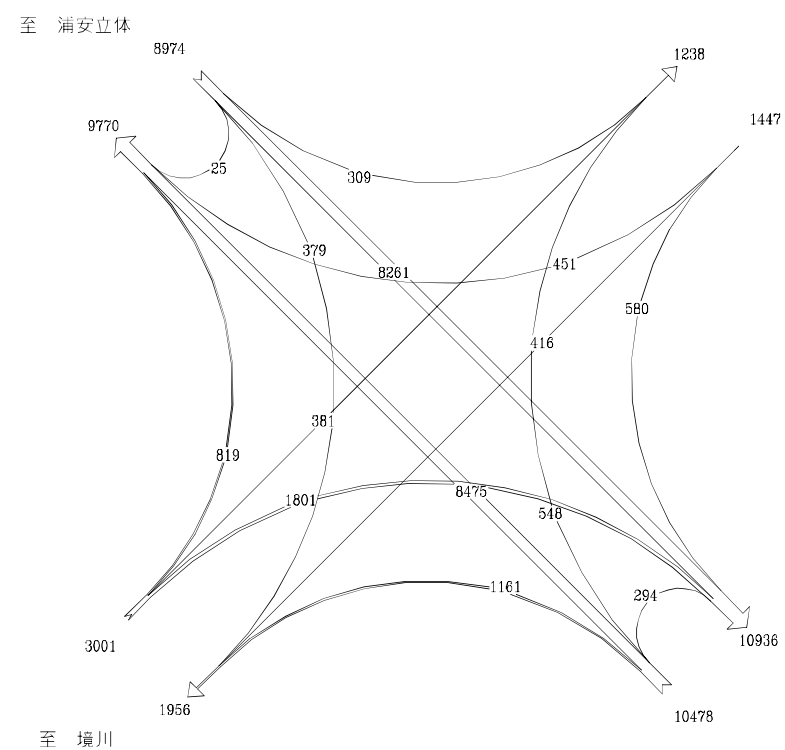
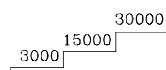
(昼12時間合計: 7:00~ 19:00)

平成17年度:平成 18年 1月 17日(火)

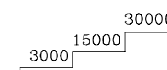
平成18年度:平成 19年 1月 16日(火)



*凡例(台)



*凡例(台)



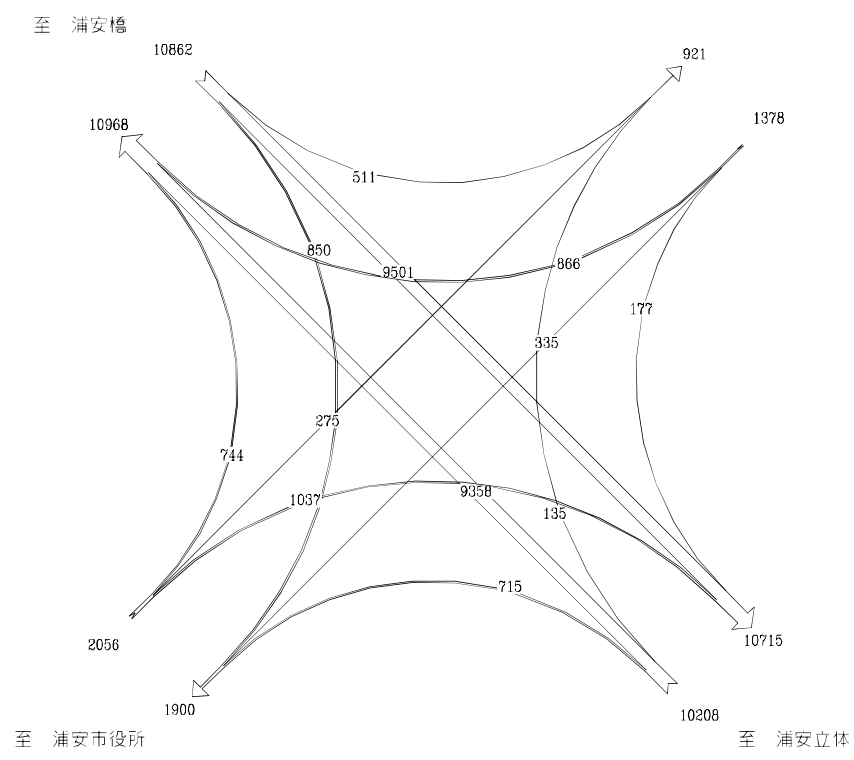
自動車交通流動図(平成17年度/平成18年度)

調査地点 : No.23 浦安消防本部前

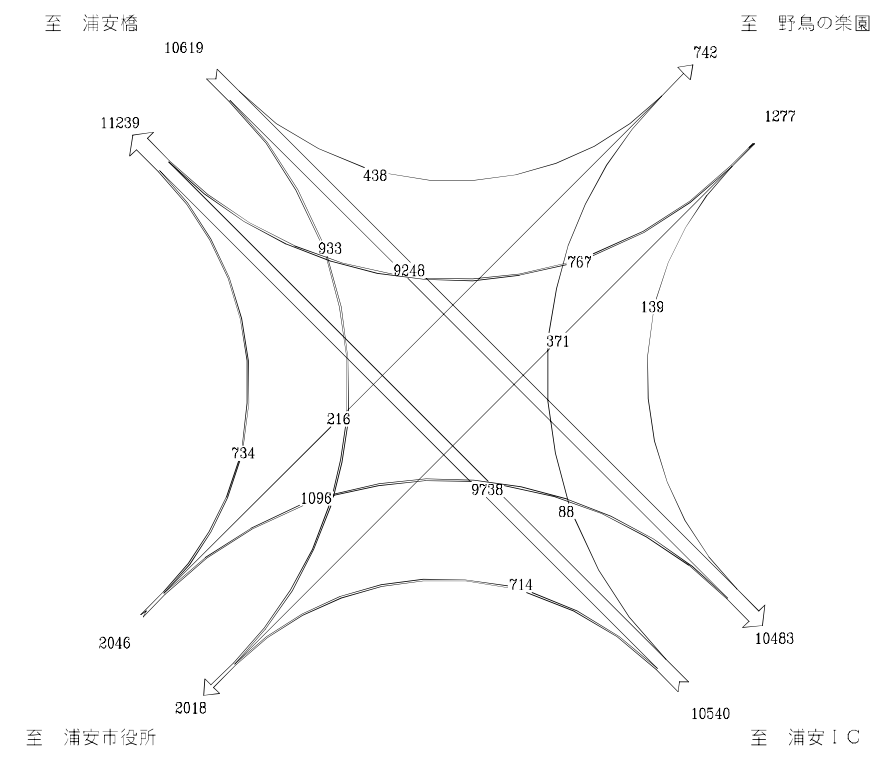
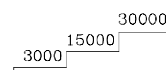
(昼12時間合計: 7:00~ 19:00)

平成17年度:平成 18年 1月 17日(火)

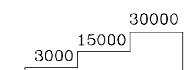
平成18年度:平成 19年 1月 16日(火)



*凡例(台)



*凡例(台)



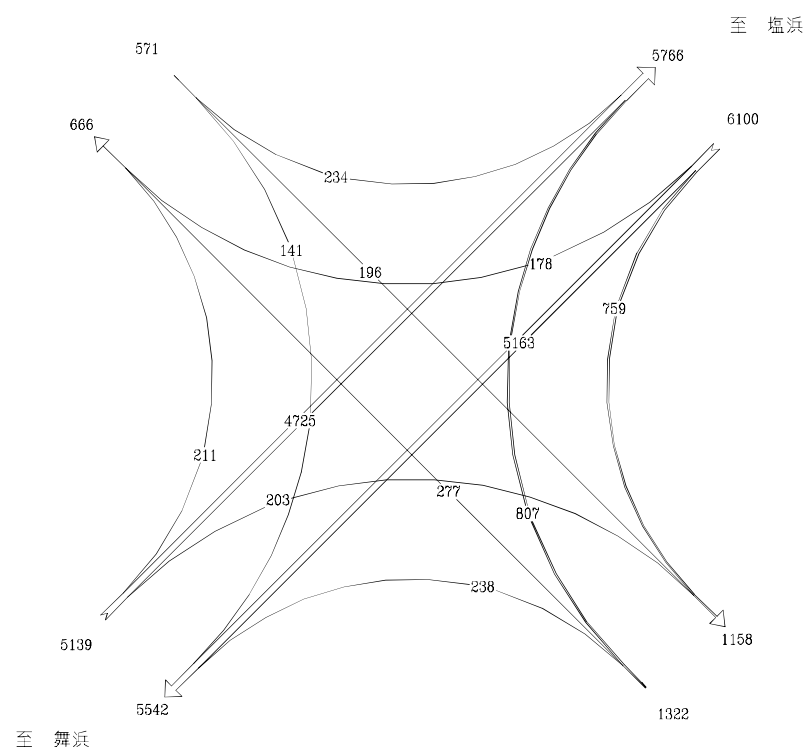
自動車交通流動図(平成17年度/平成18年度)

調査地点 : No.24 浦安警察署前交差点

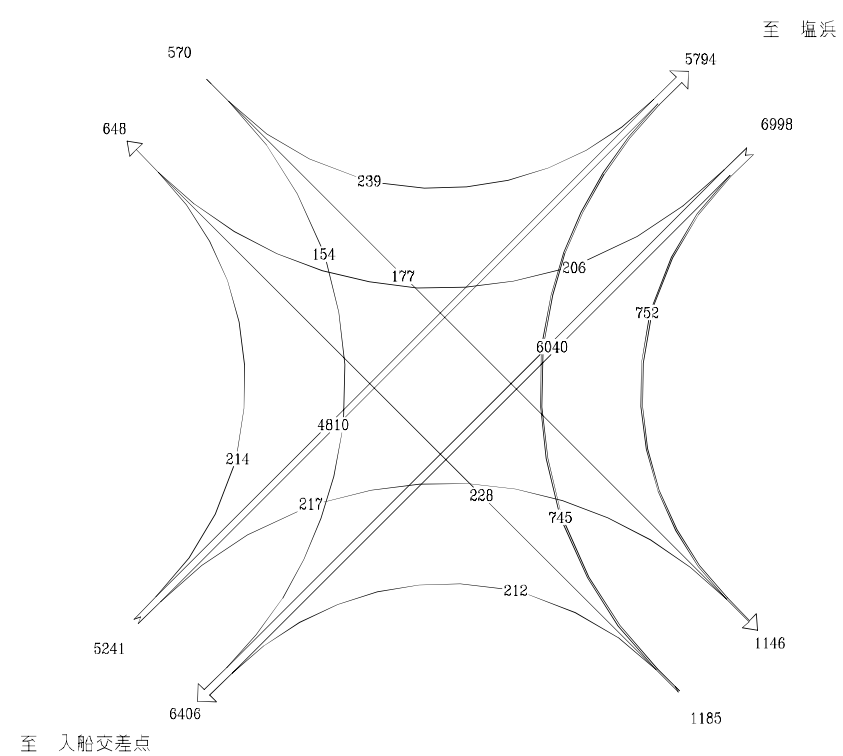
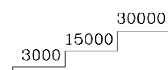
(昼12時間合計: 7:00~ 19:00)

平成17年度:平成 18年 1月 17日(火)

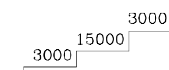
平成18年度:平成 19年 1月 16日(火)



* 凡例 (台)



* 凡例 (台)



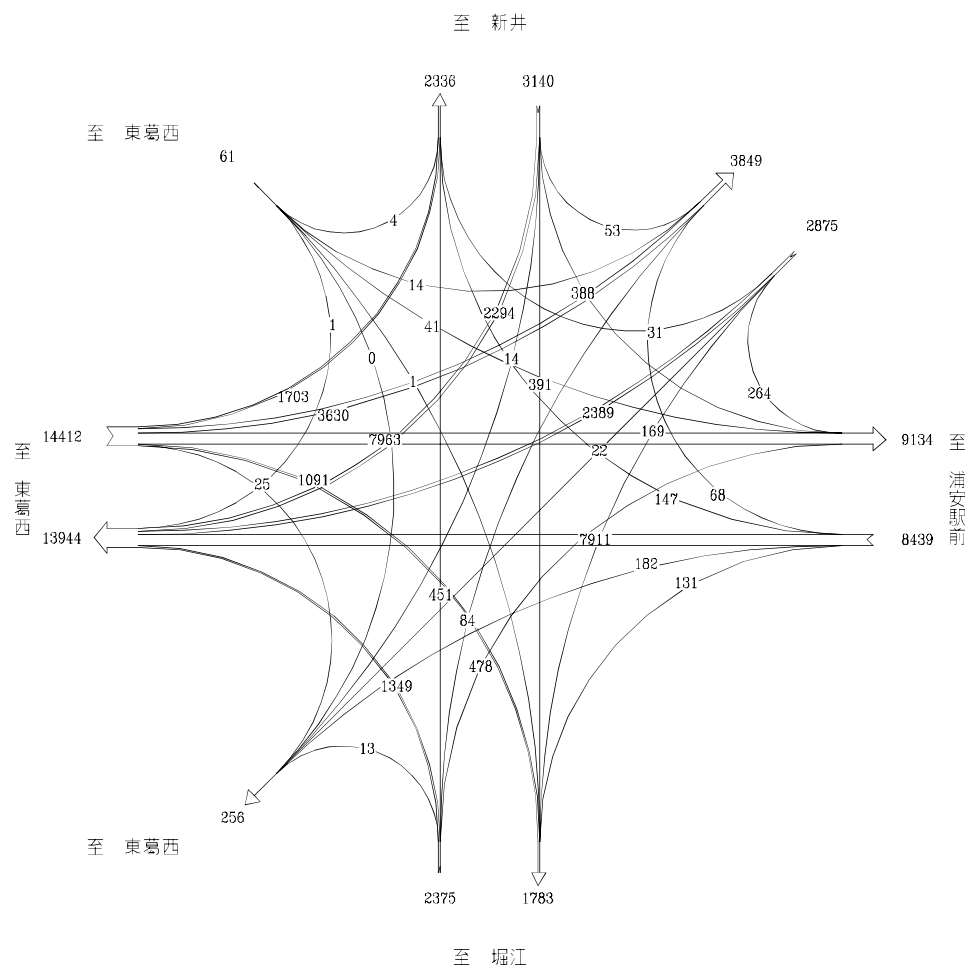
自動車交通流動図(平成17年度/平成18年度)

調査地点 : No. 1 浦安橋東詰交差点

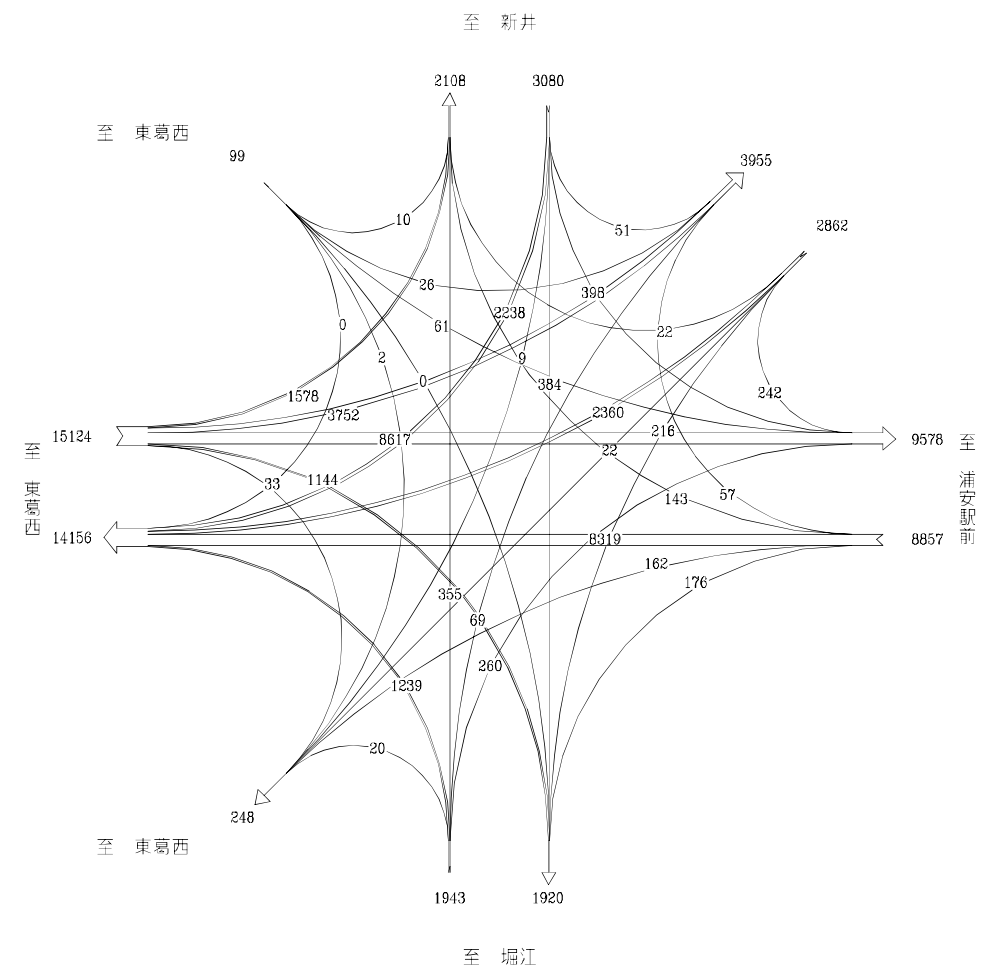
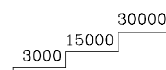
(昼12時間合計: 7:00~ 19:00)

平成17年度:平成 17年12月17日(土)

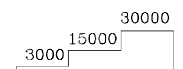
平成18年度:平成 18年12月16日(土)



*凡例(台)



*凡例(台)



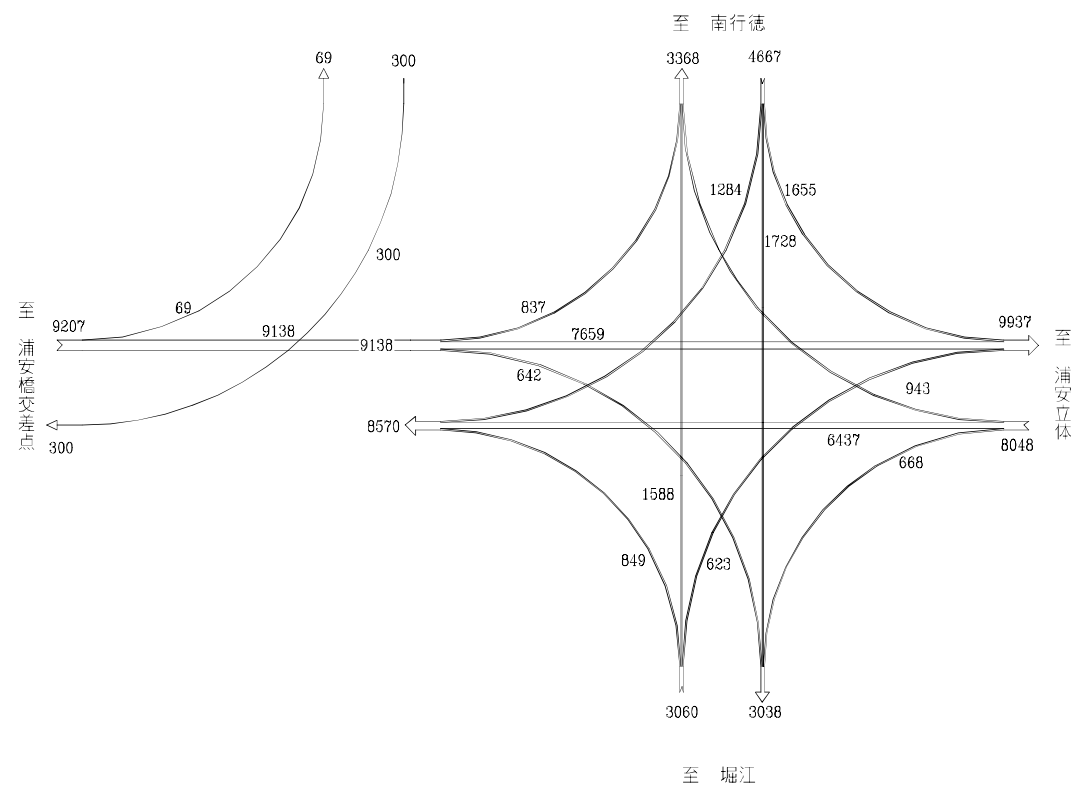
自動車交通流動図(平成17年度/平成18年度)

調査地点 : No. 2 浦安駅前交差点

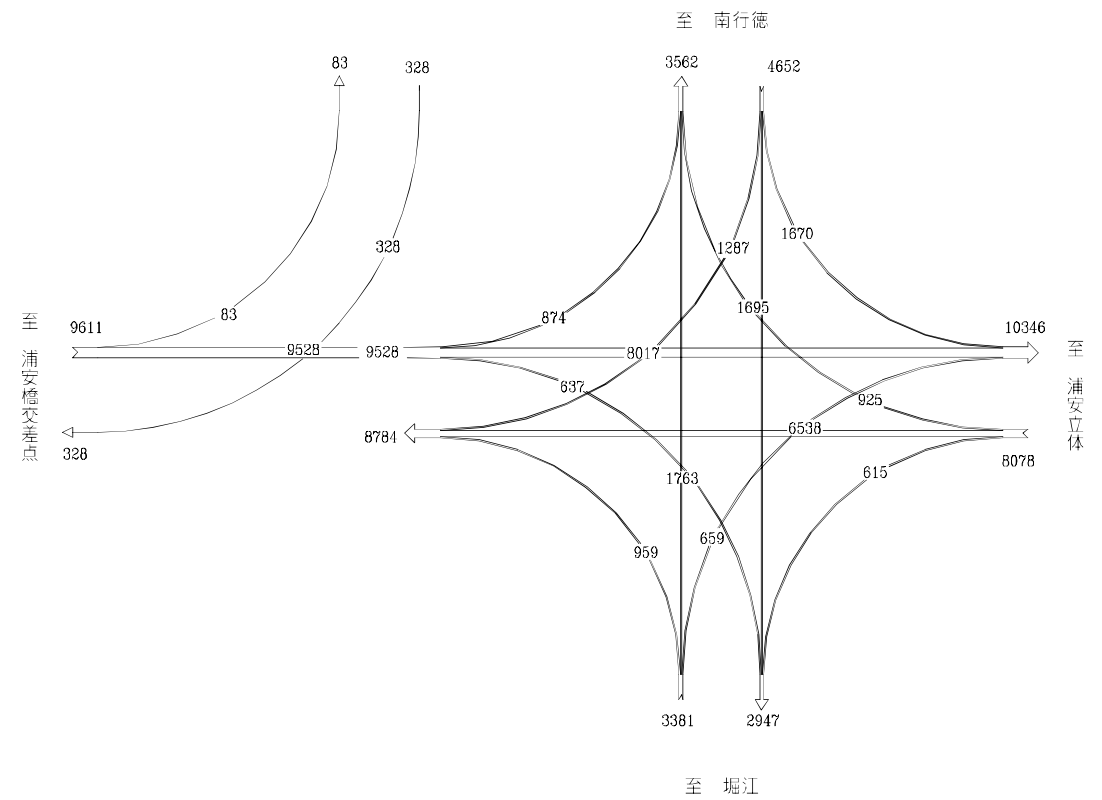
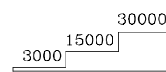
(昼12時間合計: 7:00~ 19:00)

平成17年度:平成 17年12月17日(土)

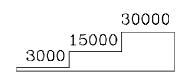
平成18年度:平成 18年12月16日(土)



*凡例(台)



*凡例(台)



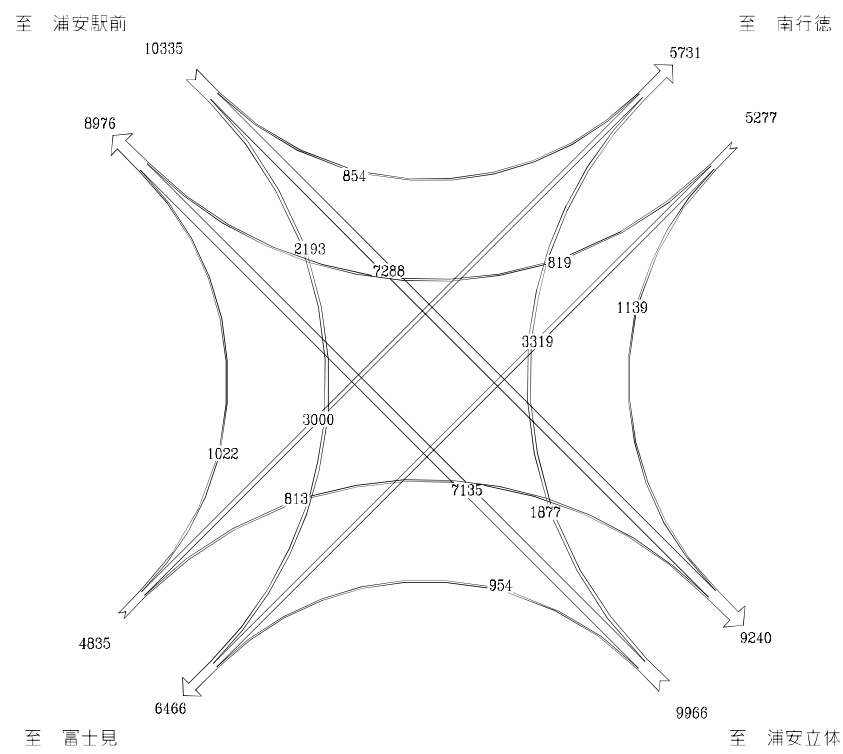
自動車交通流動図(平成17年度/平成18年度)

調査地点 : No. 3 猫実3丁目交差点

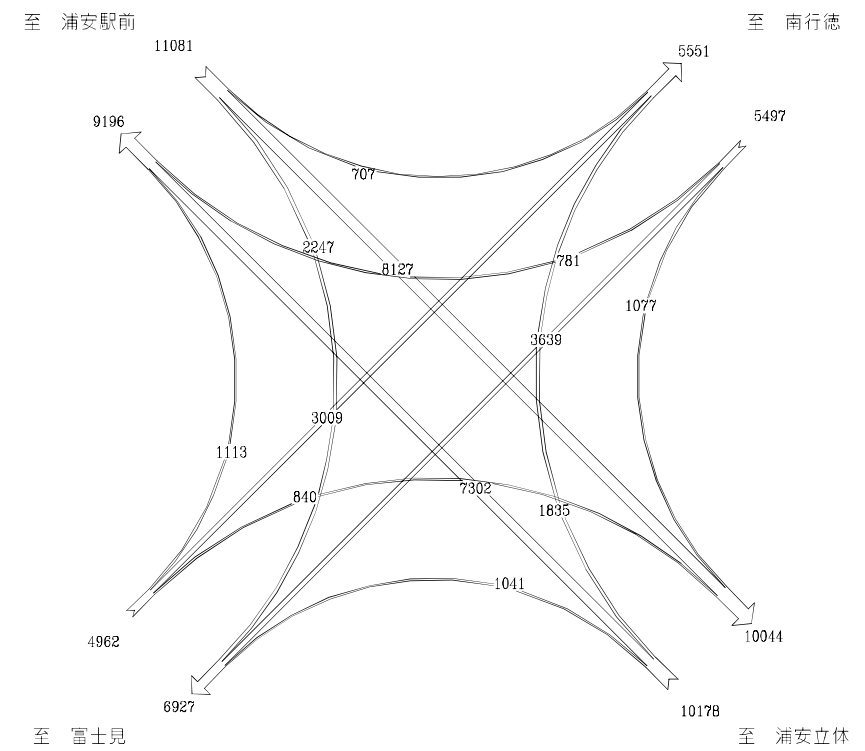
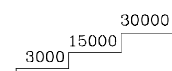
(昼12時間合計: 7:00~ 19:00)

平成17年度:平成 17年12月17日(土)

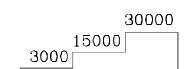
平成18年度:平成 18年12月16日(土)



*凡例(台)



*凡例(台)



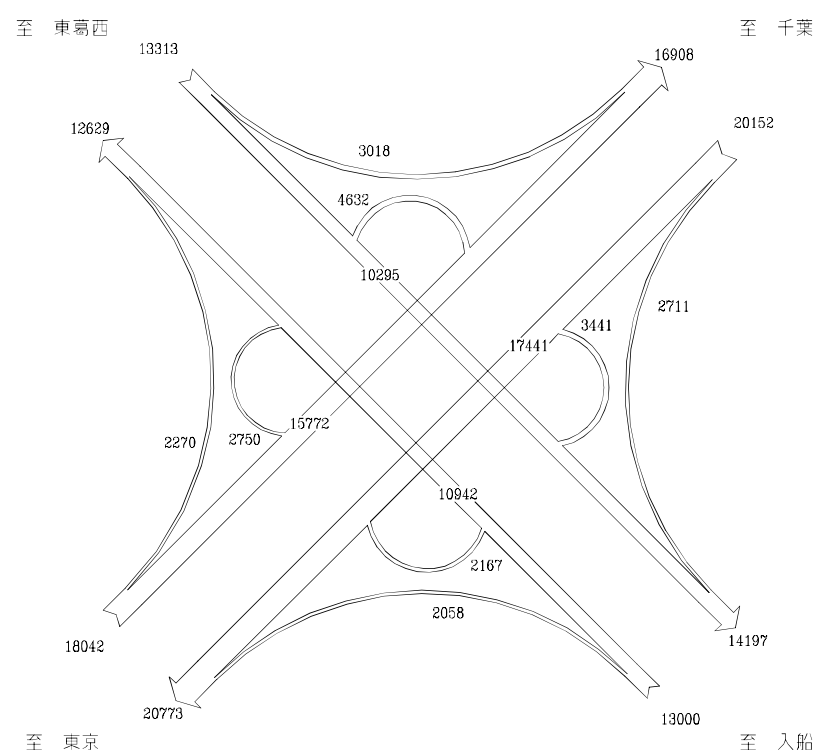
自動車交通流動図(平成17年度/平成18年度)

調査地点 : No. 4 浦安立体

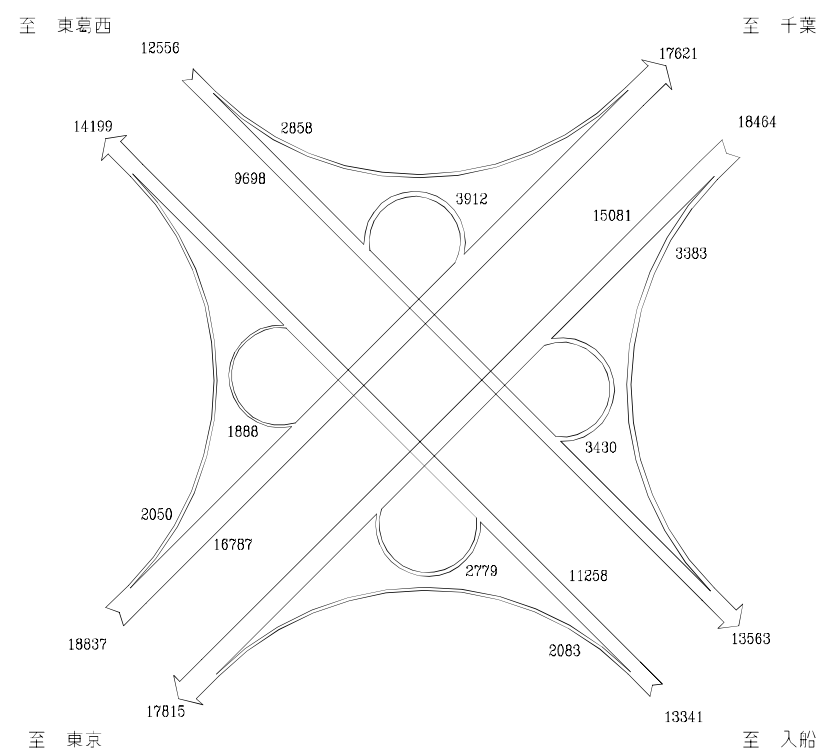
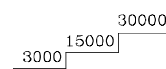
(昼12時間合計: 7:00~ 19:00)

平成17年度:平成 17年12月17日(土)

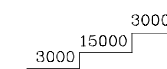
平成18年度:平成 18年12月16日(土)



*凡例(台)



*凡例(台)



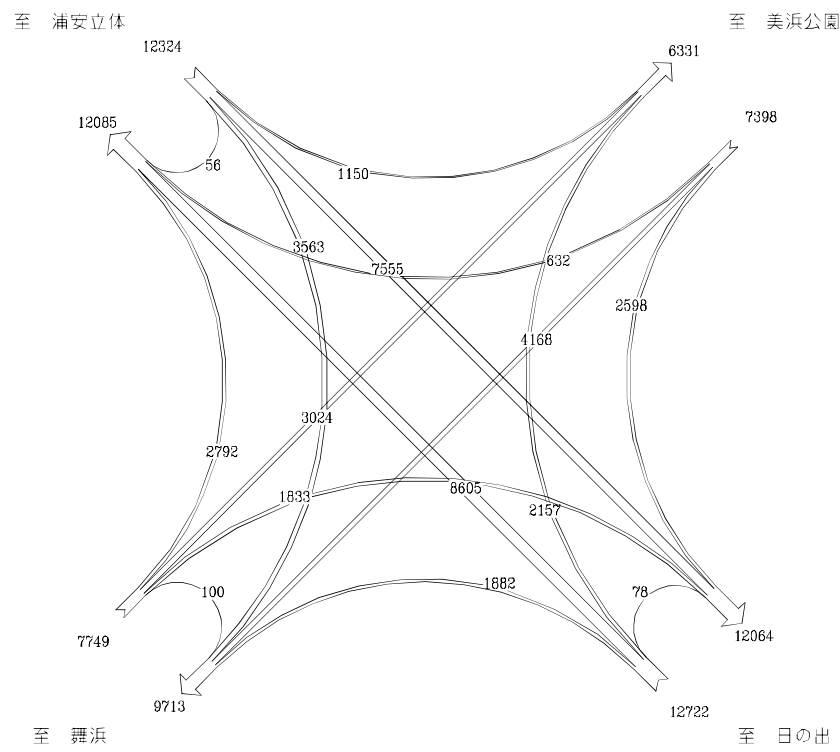
自動車交通流動図(平成17年度/平成18年度)

調査地点 : No. 5 入船交差点

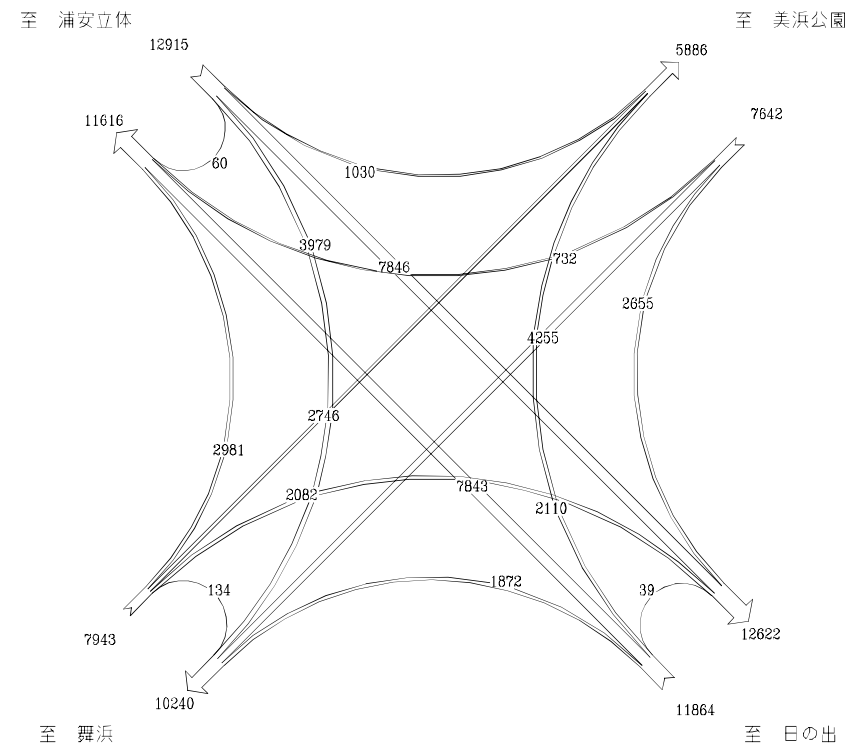
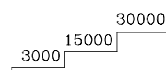
(昼12時間合計: 7:00~ 19:00)

平成17年度:平成 17年12月17日(土)

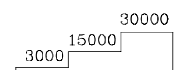
平成18年度:平成 18年12月16日(土)



*凡例(台)



*凡例(台)



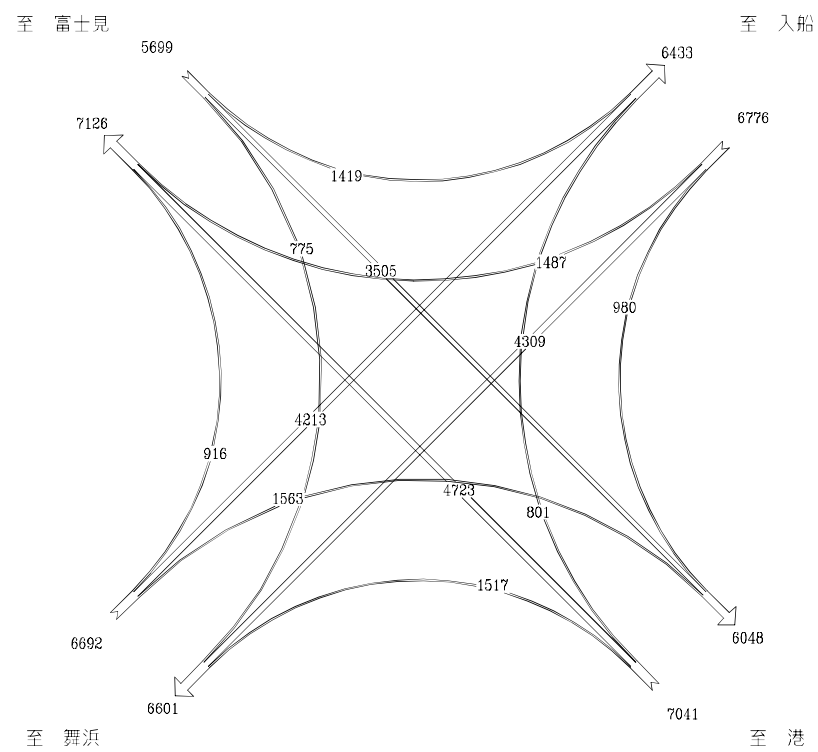
自動車交通流動図(平成17年度/平成18年度)

調査地点 : No. 6 富岡交番前交差点

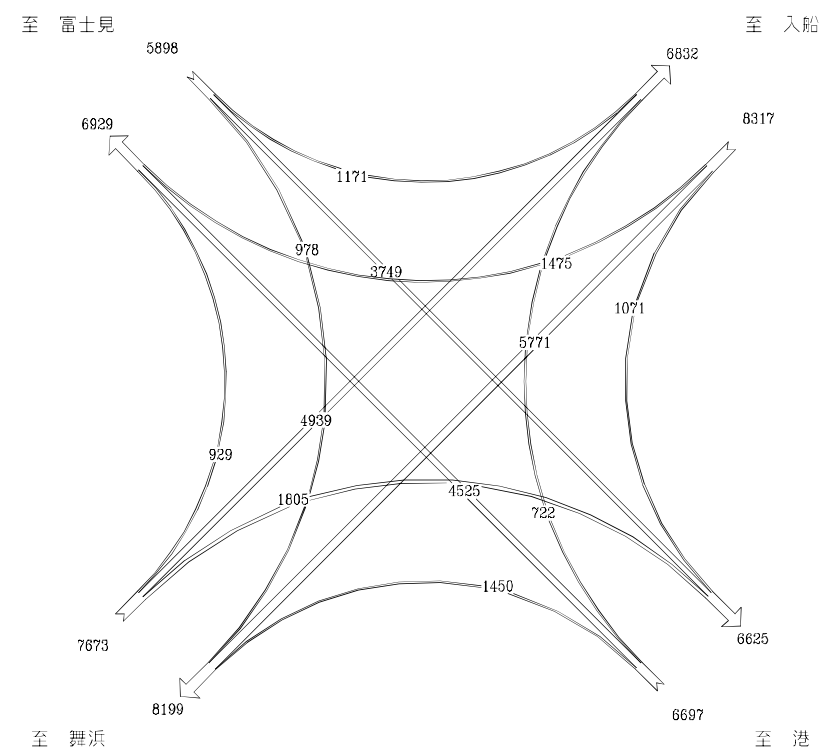
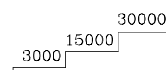
(昼12時間合計: 7:00~ 19:00)

平成17年度:平成 17年12月17日(土)

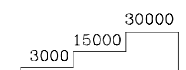
平成18年度:平成 18年12月16日(土)



*凡例(台)



*凡例(台)



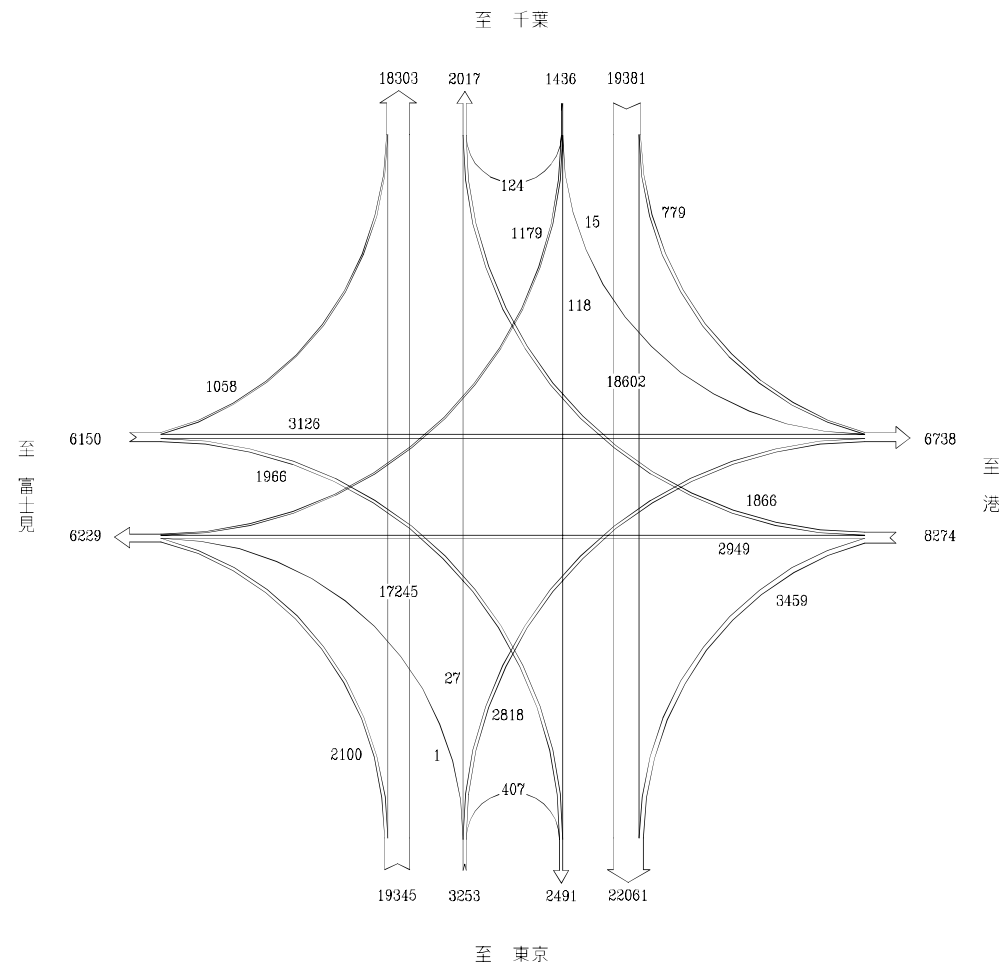
自動車交通流動図(平成17年度/平成18年度)

調査地点 : No.7 富岡立体

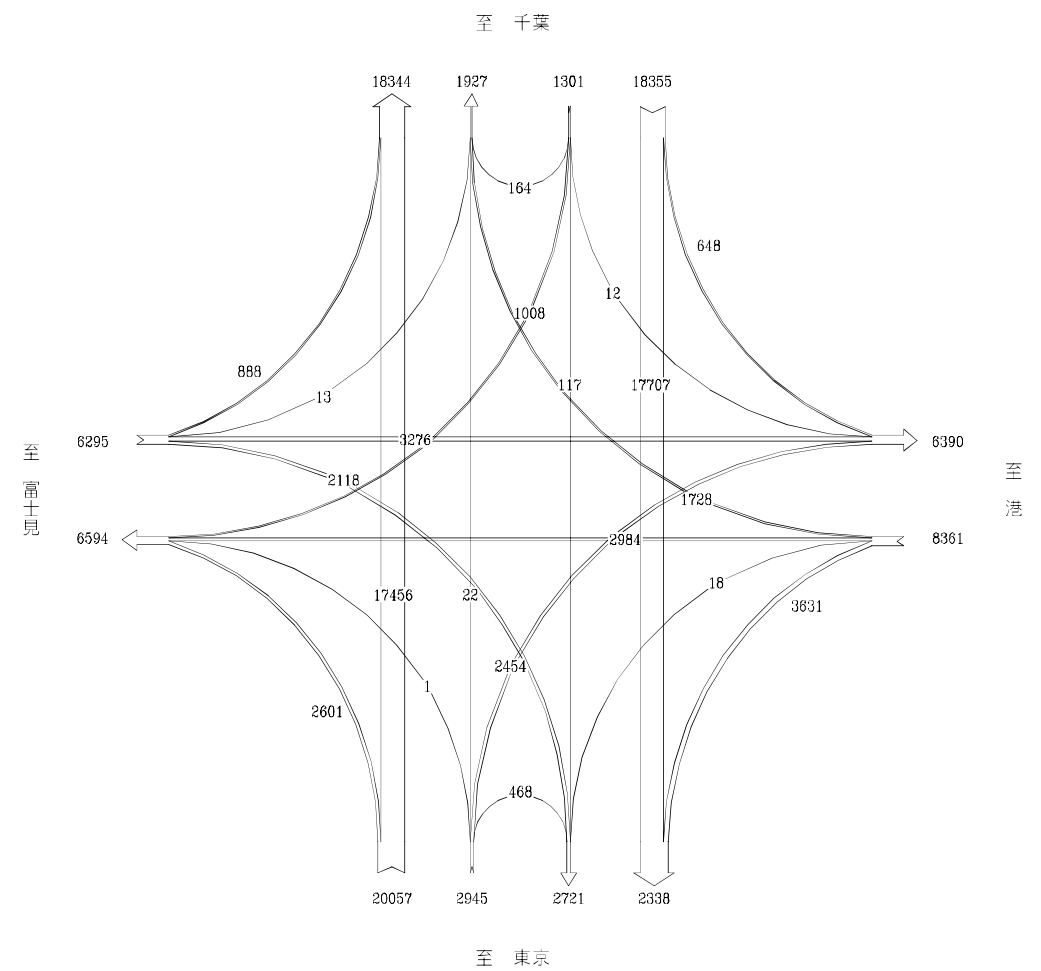
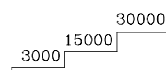
(昼12時間合計: 7:00~ 19:00)

平成17年度:平成 17年12月17日(土)

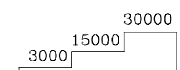
平成18年度:平成 18年12月16日(土)



*凡例(台)



*凡例(台)



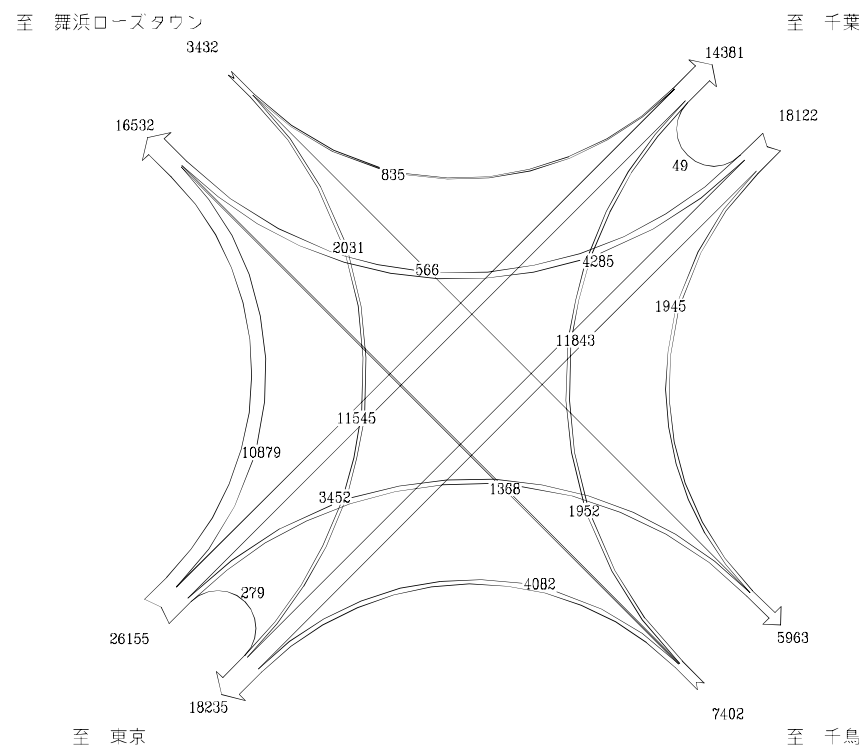
自動車交通流動図(平成17年度/平成18年度)

調査地点 : No. 8 舞浜交差点

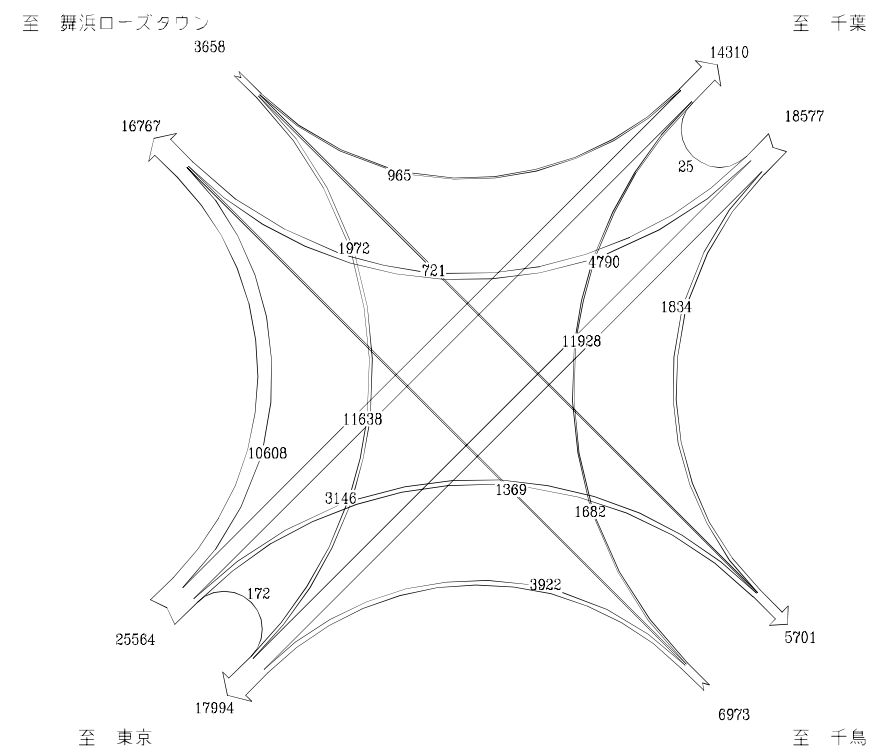
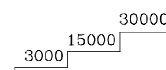
(昼12時間合計: 7:00~ 19:00)

平成17年度:平成 17年12月17日(土)

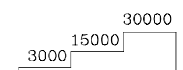
平成18年度:平成 18年12月16日(土)



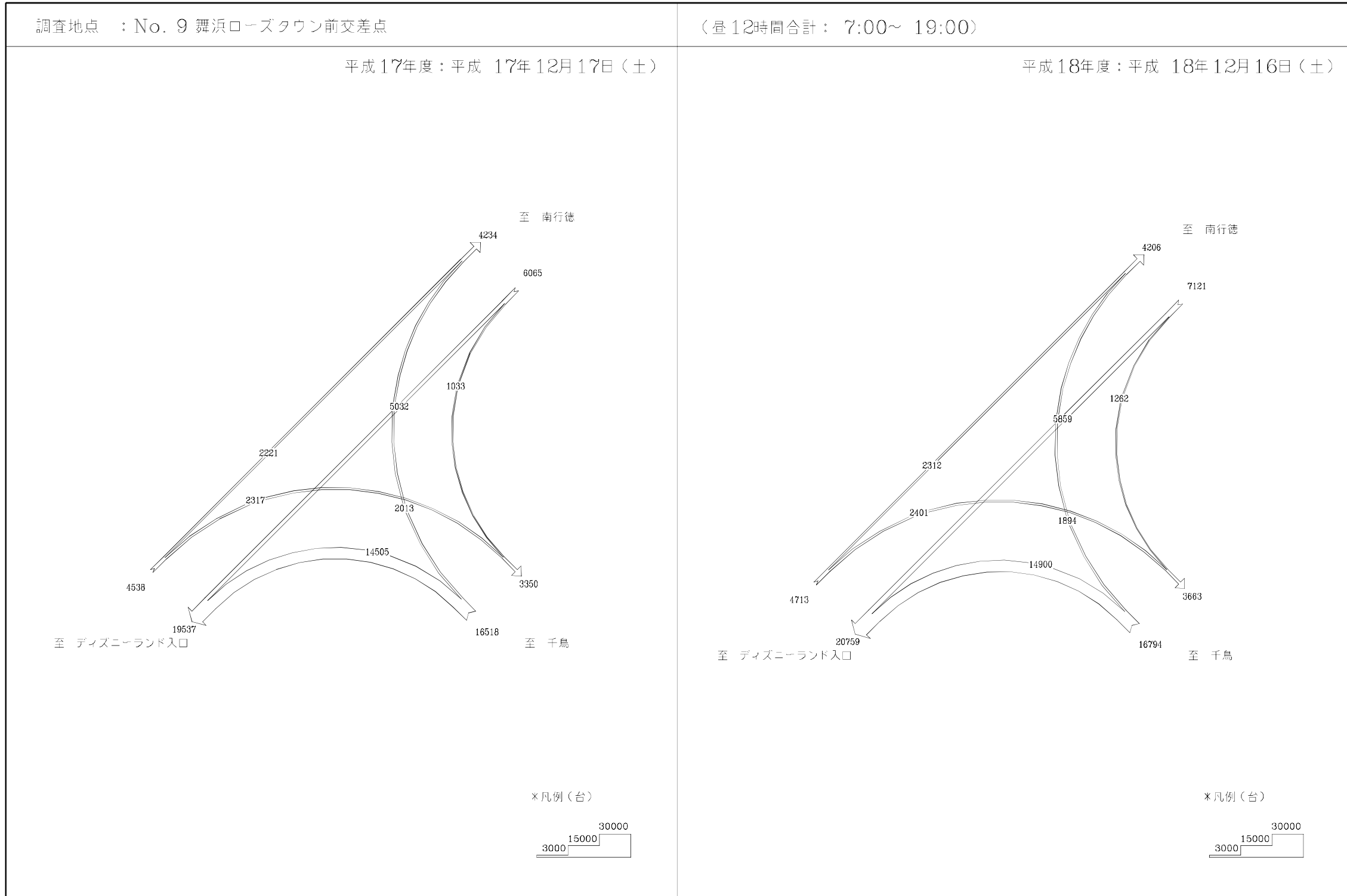
*凡例(台)



*凡例(台)



自動車交通流動図(平成17年度/平成18年度)



*凡例(台)
 3000 15000 30000

*凡例(台)
 3000 15000 30000

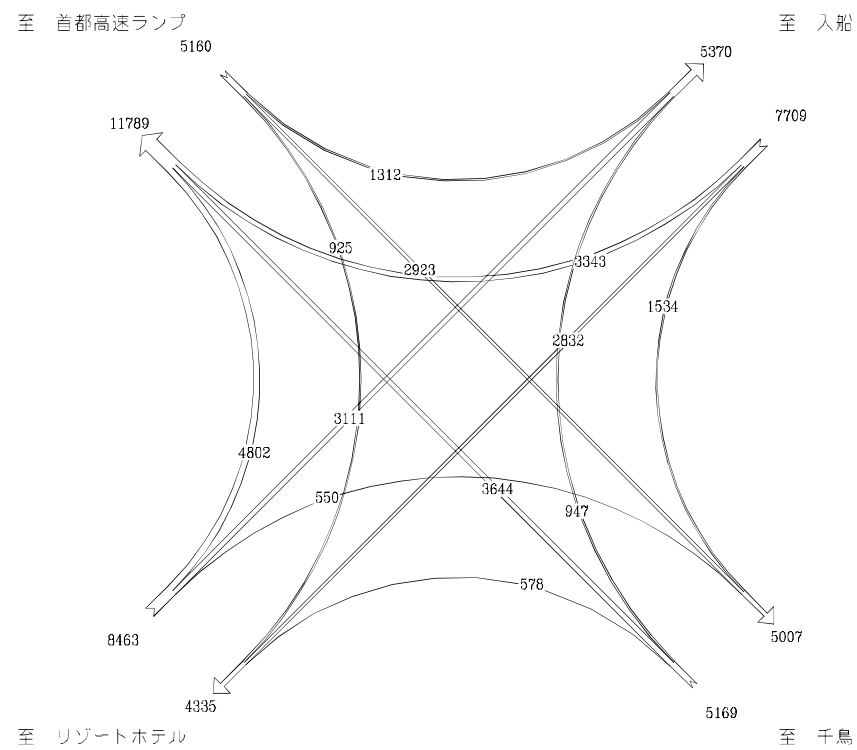
自動車交通流動図(平成17年度/平成18年度)

調査地点 : No.10 運動公園前交差点

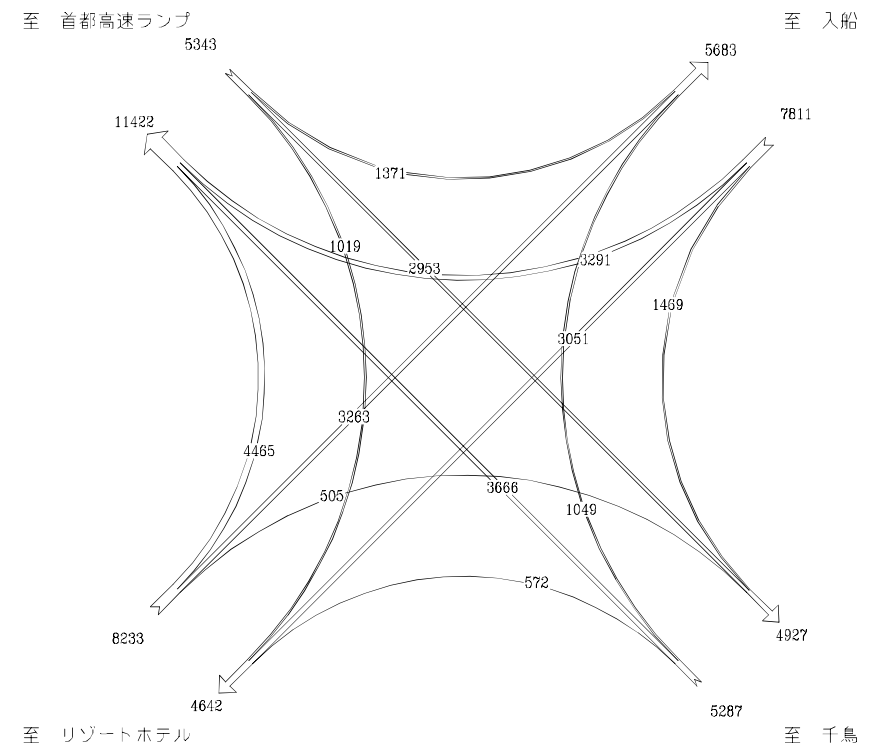
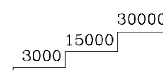
(昼12時間合計: 7:00~ 19:00)

平成17年度:平成 17年12月17日(土)

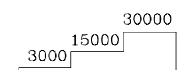
平成18年度:平成 18年12月16日(土)



*凡例(台)



*凡例(台)



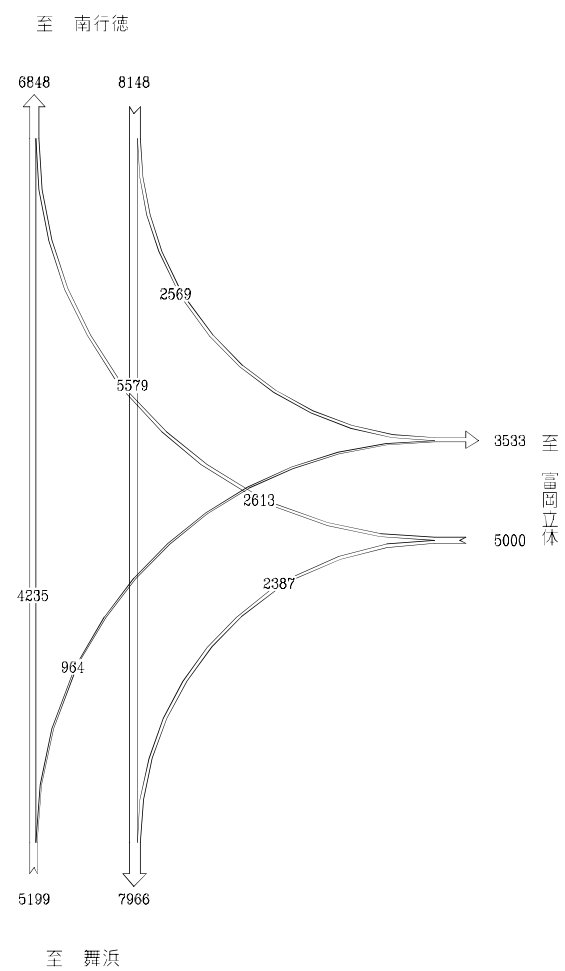
自動車交通流動図(平成17年度/平成18年度)

調査地点 : No.11 富士見交番前交差点

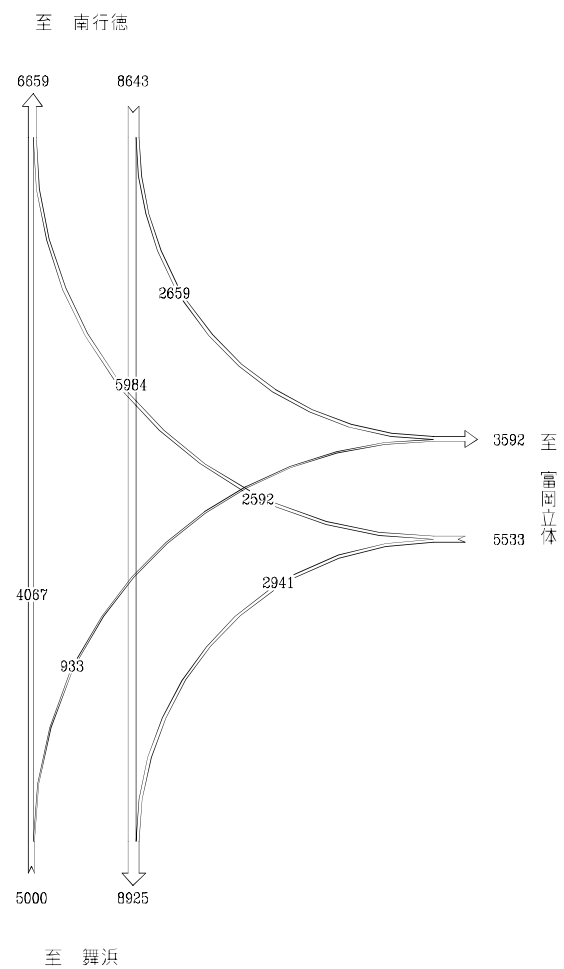
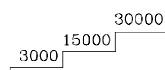
(昼12時間合計: 7:00~ 19:00)

平成17年度:平成 17年12月17日(土)

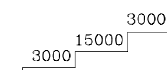
平成18年度:平成 18年12月16日(土)



*凡例(台)



*凡例(台)



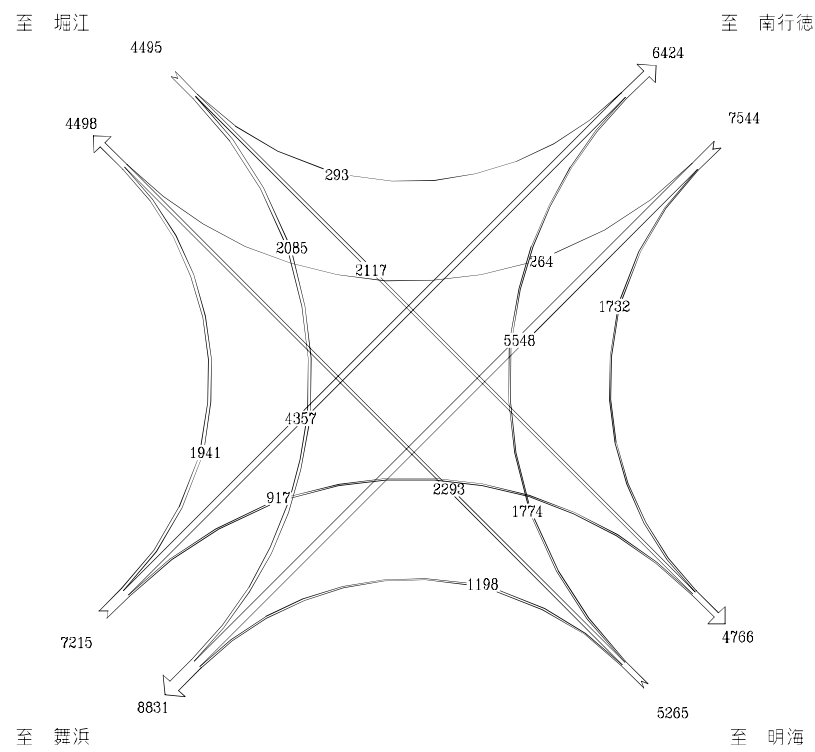
自動車交通流動図(平成17年度/平成18年度)

調査地点 : No.12 堀江交差点

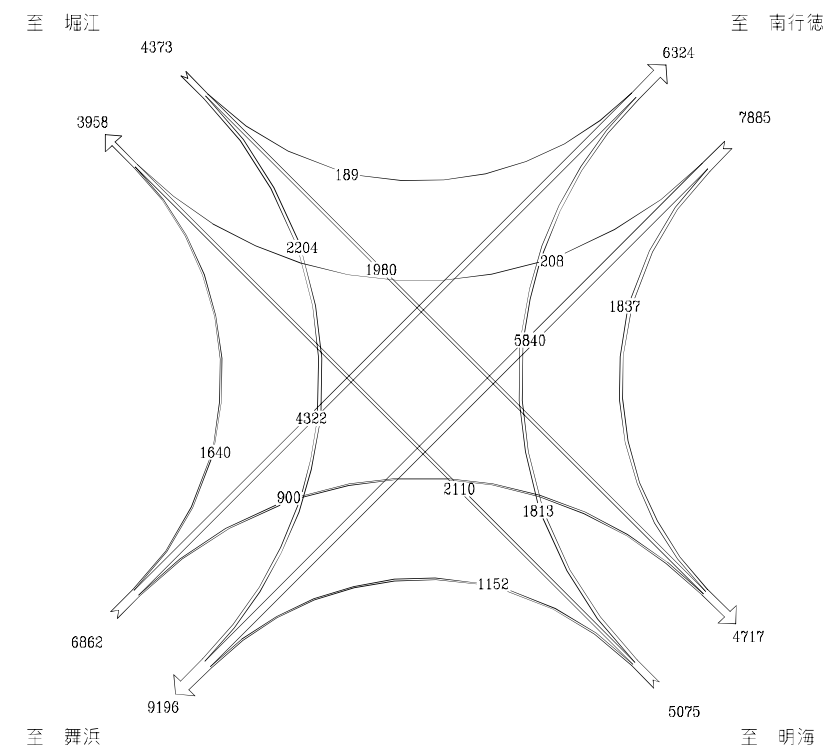
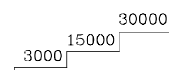
(昼12時間合計: 7:00~ 19:00)

平成17年度:平成 17年12月17日(土)

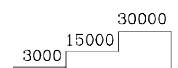
平成18年度:平成 18年12月16日(土)



*凡例(台)



*凡例(台)



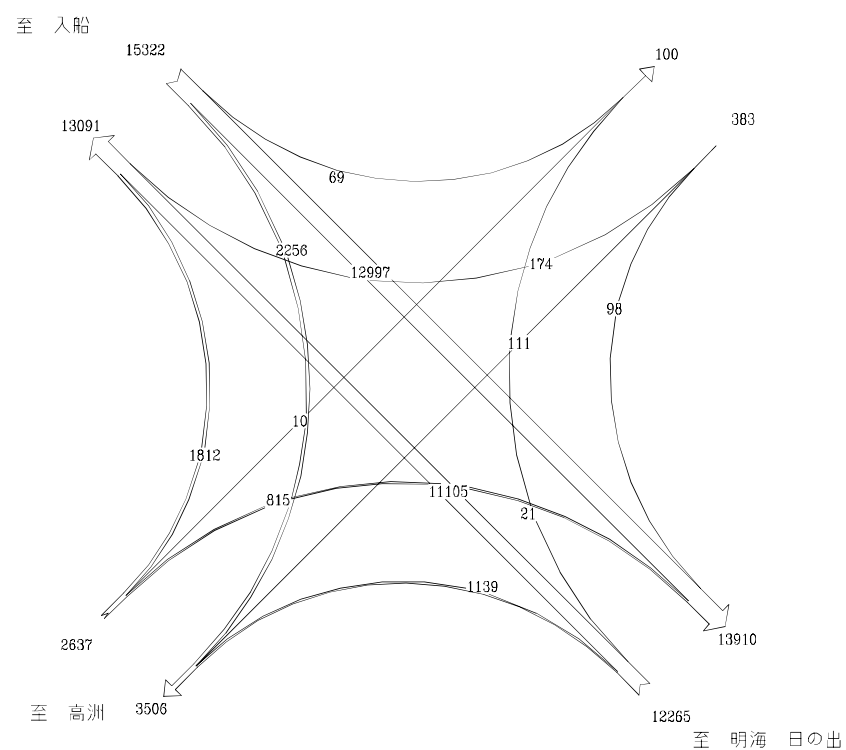
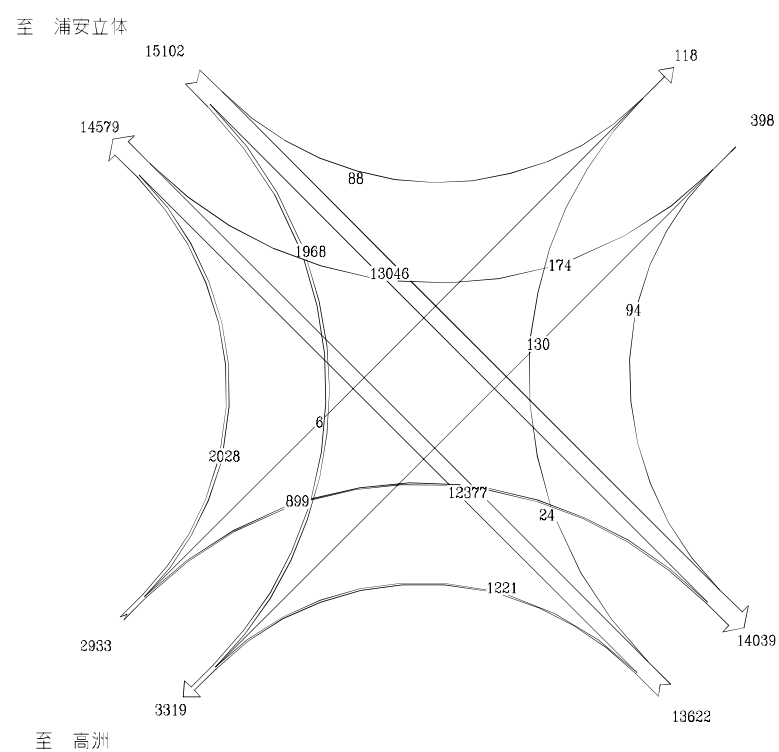
自動車交通流動図(平成17年度/平成18年度)

調査地点 : No.13 明海交差点

(昼12時間合計: 7:00~ 19:00)

平成17年度:平成 17年12月17日(土)

平成18年度:平成 18年12月16日(土)



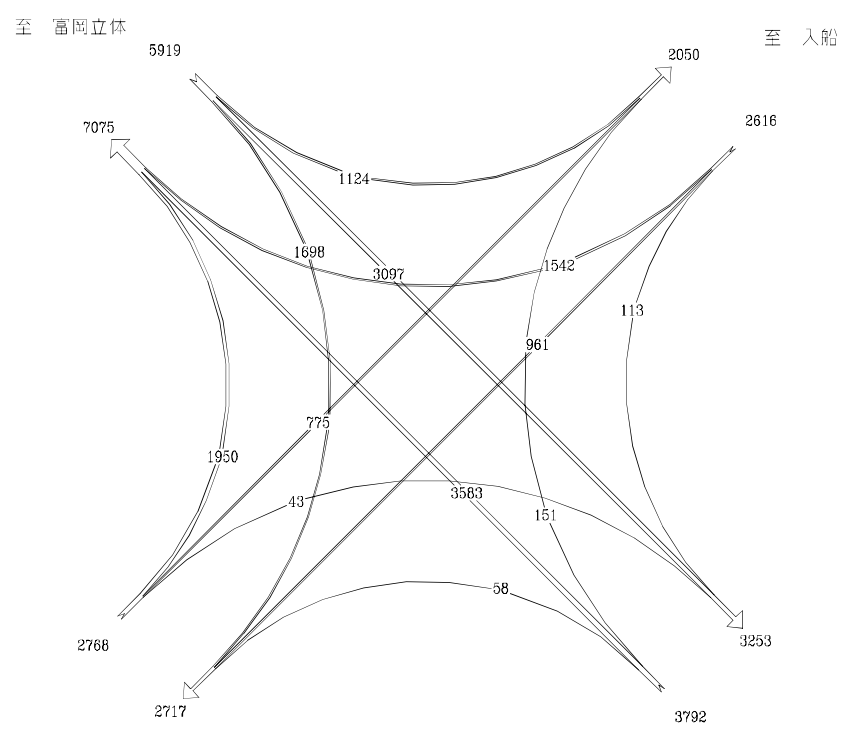
自動車交通流動図(平成17年度/平成18年度)

調査地点 : No.14 高洲太陽の丘公園前交差点

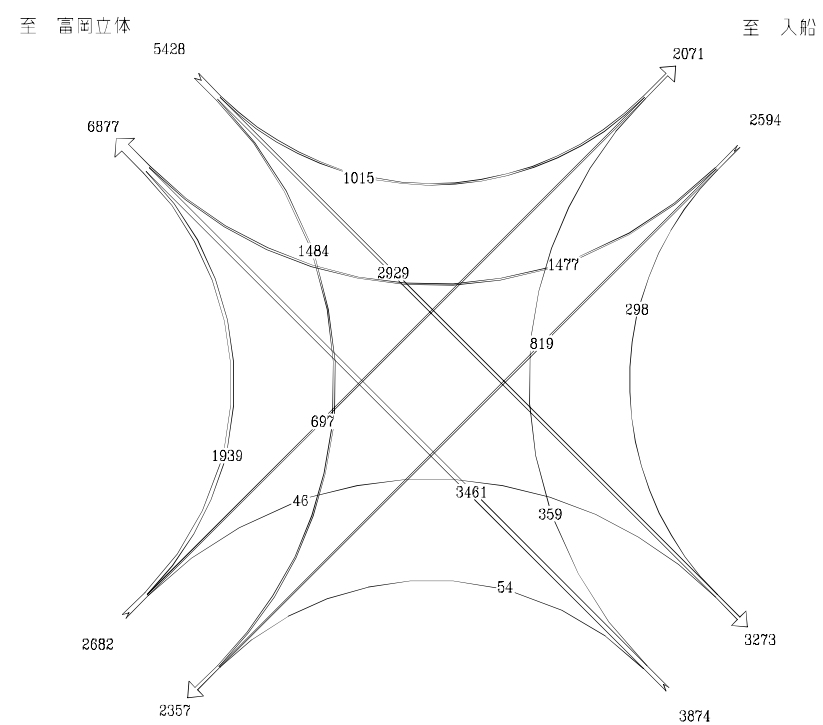
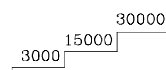
(昼12時間合計: 7:00~ 19:00)

平成17年度:平成 17年12月17日(土)

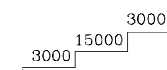
平成18年度:平成 18年12月16日(土)



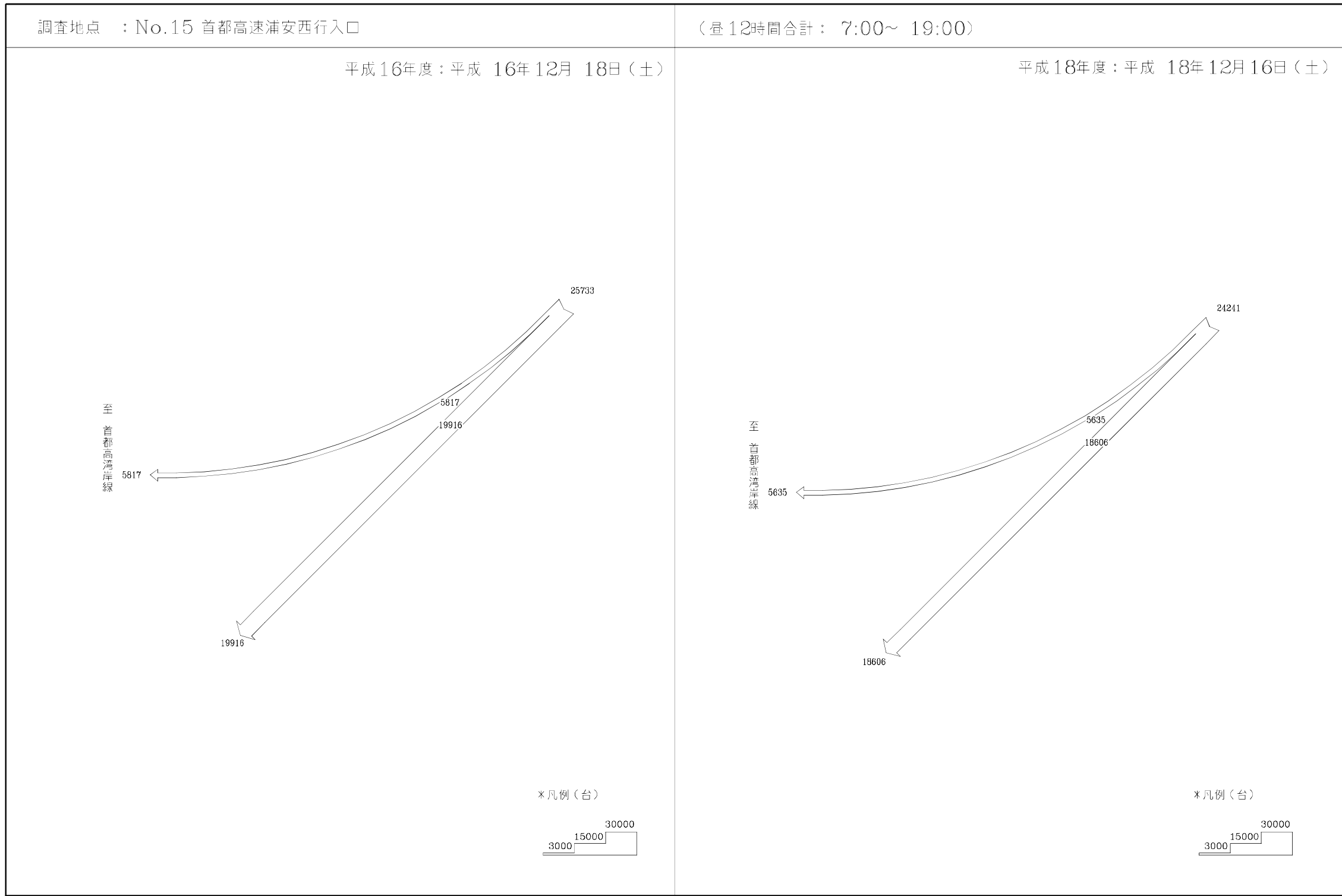
*凡例(台)



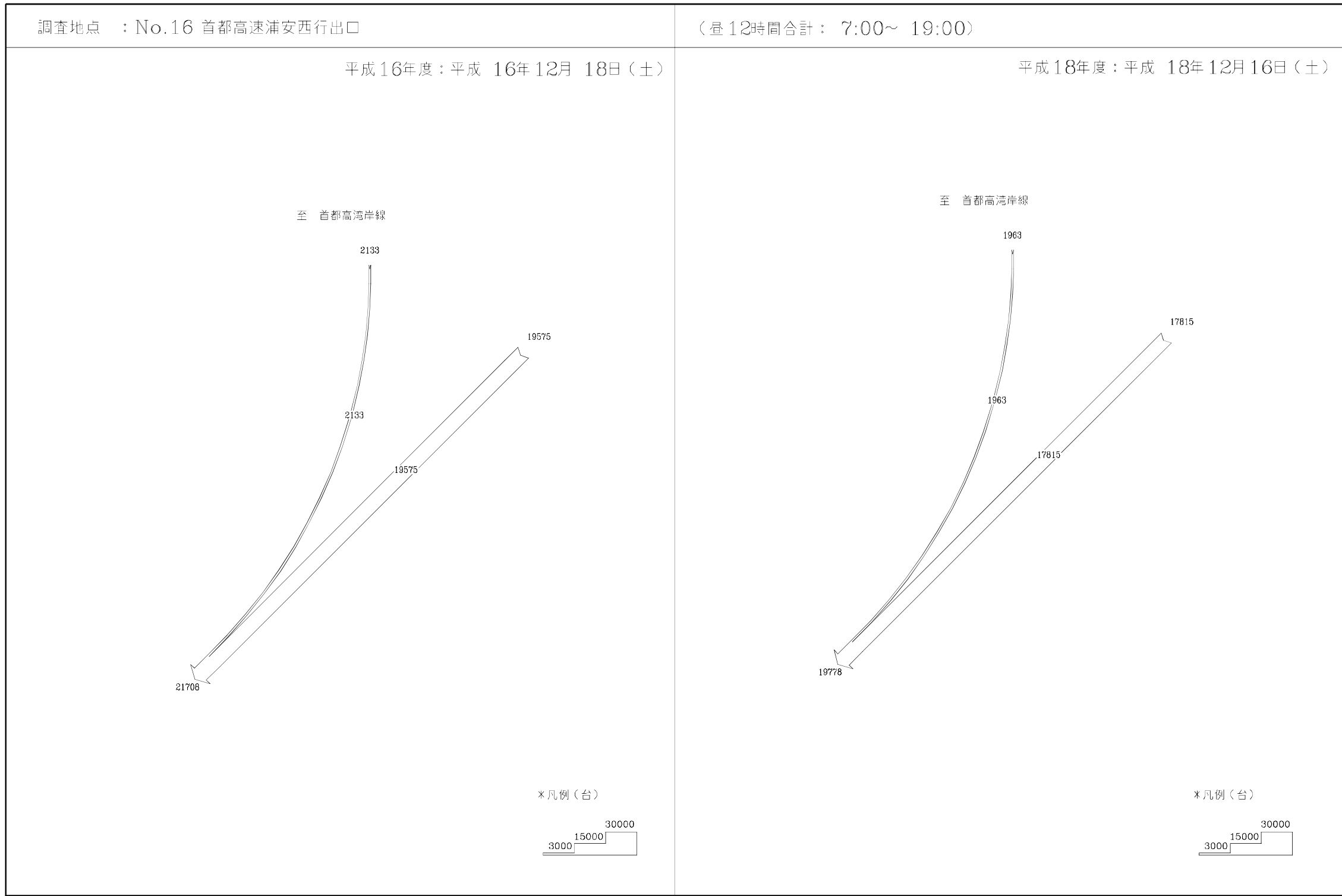
*凡例(台)



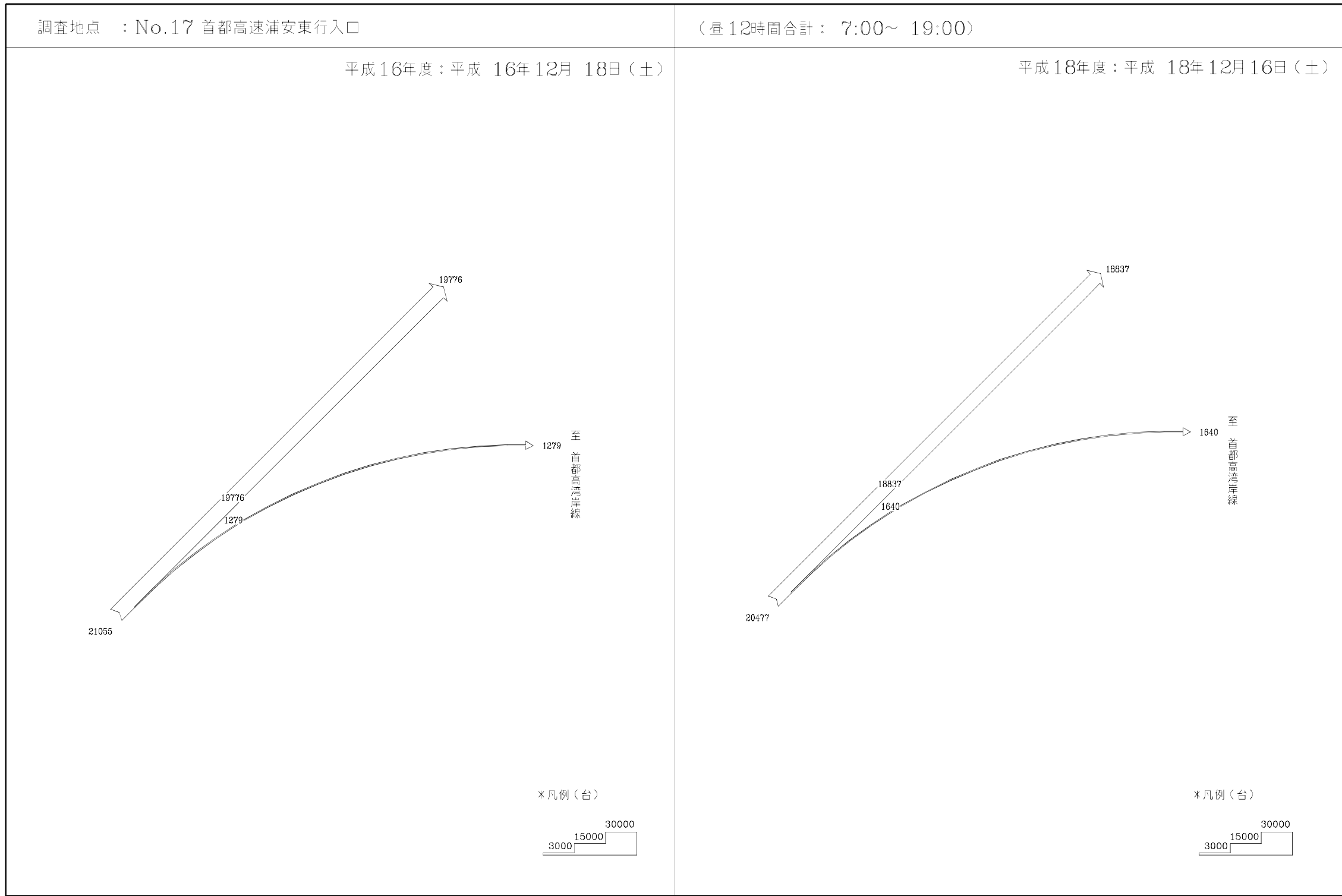
自動車交通流動図(平成16年度/平成18年度)




自動車交通流動図(平成16年度/平成18年度)




自動車交通流動図(平成16年度/平成18年度)



自動車交通流動図(平成16年度/平成18年度)



自動車交通流動図(平成17年度/平成18年度)



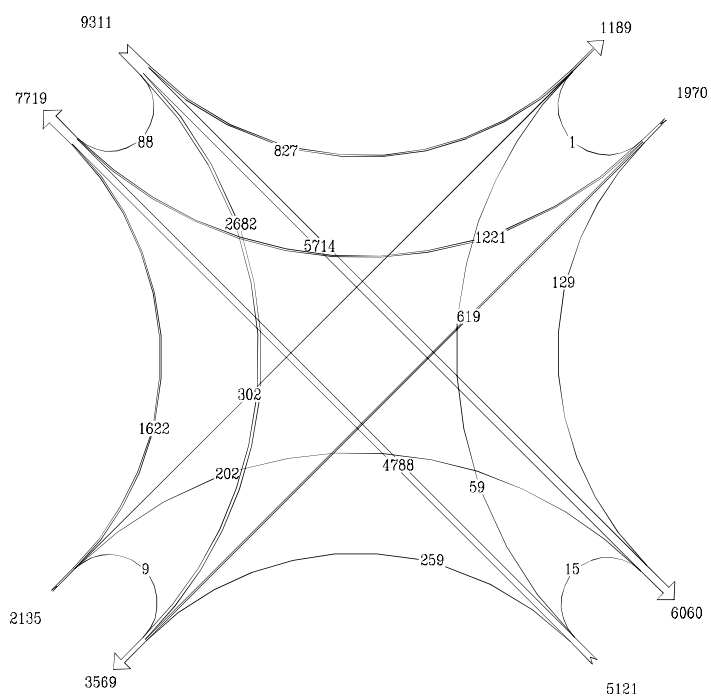
自動車交通流動図(平成16年度/平成18年度)

調査地点 : No.20 日の出公民館前交差点

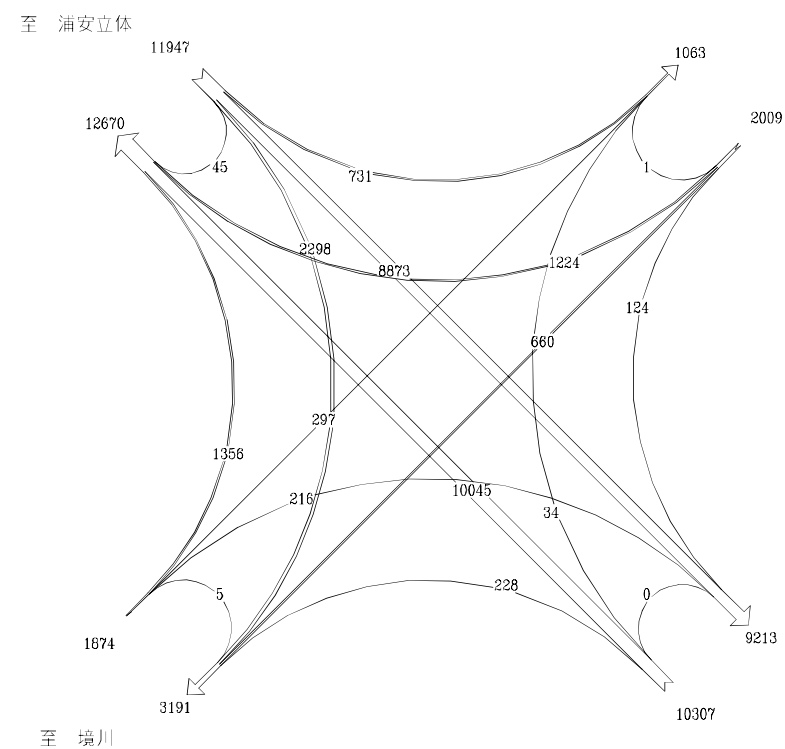
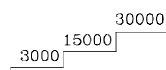
(昼12時間合計: 7:00~ 19:00)

平成16年度:平成 16年12月 18日(土)

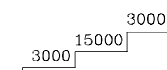
平成18年度:平成 18年12月16日(土)



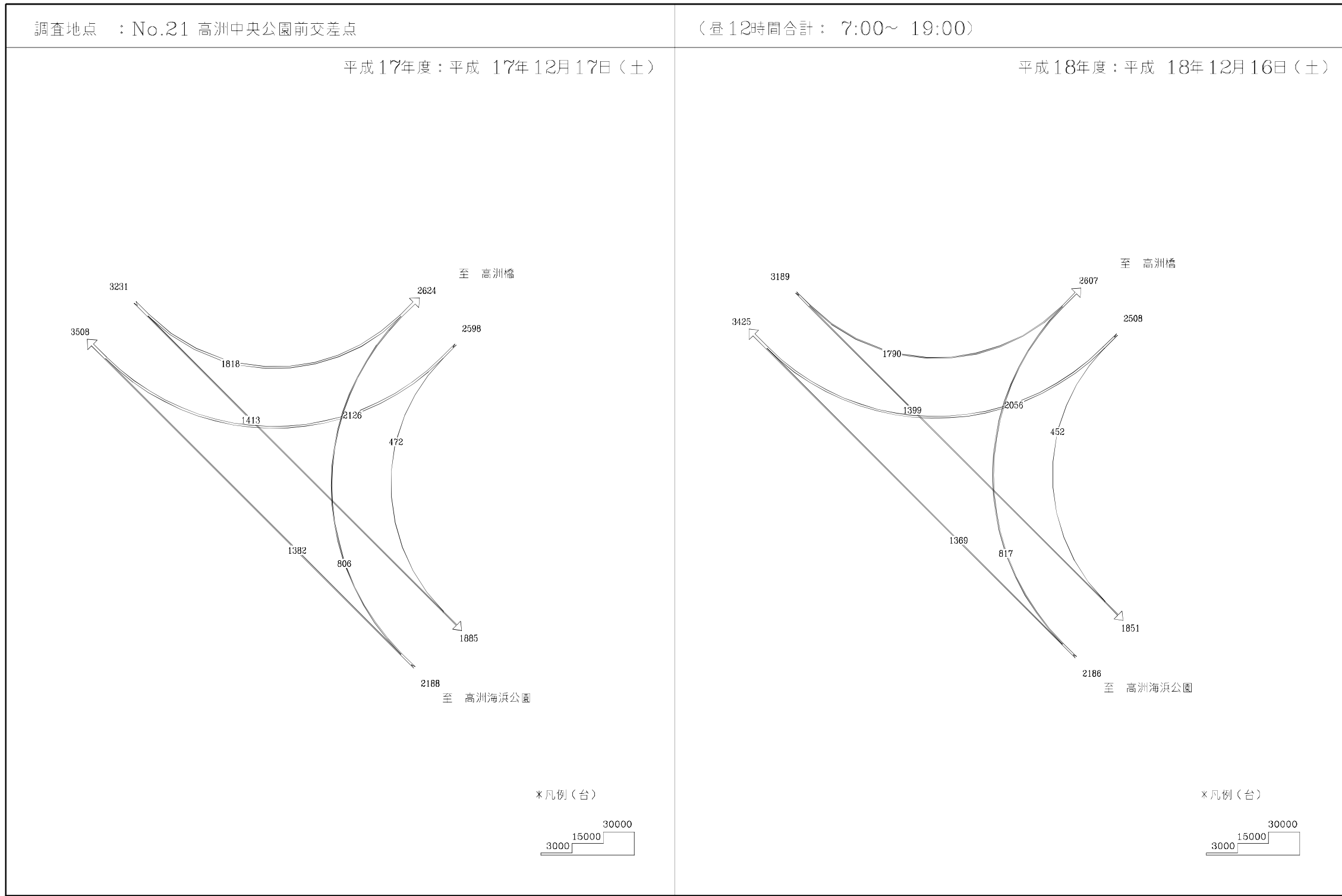
*凡例(台)



*凡例(台)



自動車交通流動図(平成17年度/平成18年度)



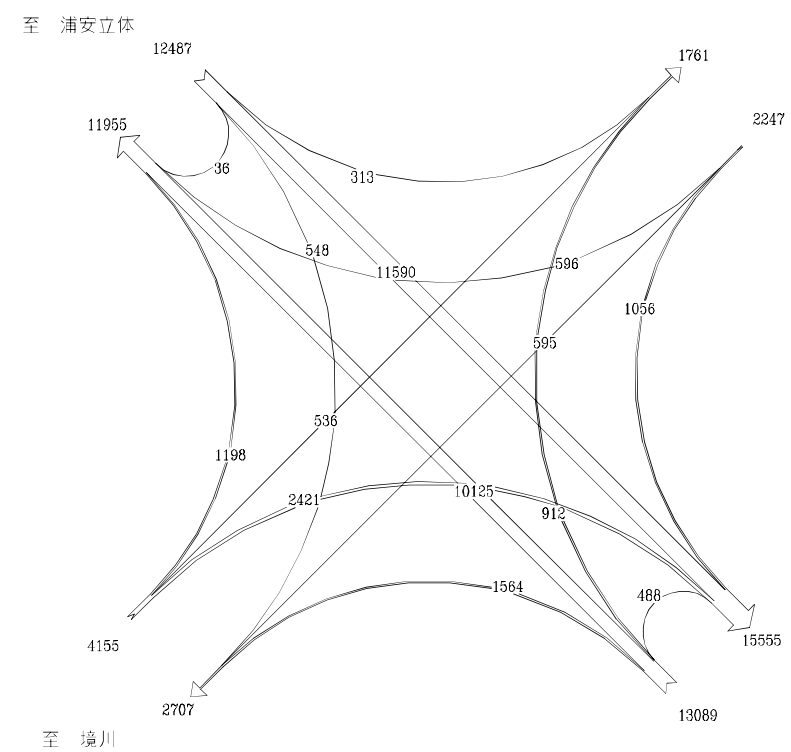
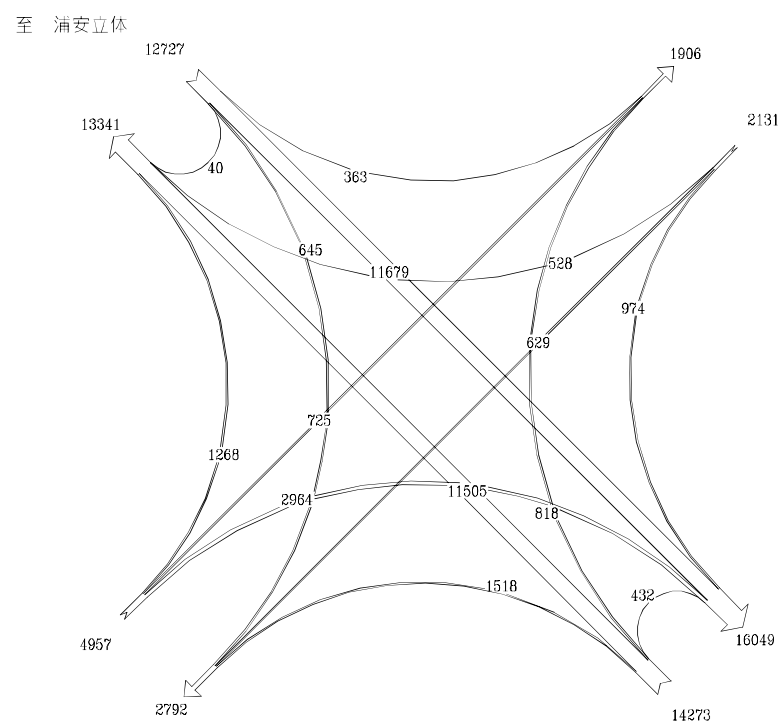
自動車交通流動図(平成17年度/平成18年度)

調査地点 : No.22 入船中央交差点

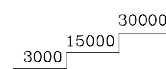
(昼12時間合計: 7:00~ 19:00)

平成17年度:平成 17年12月17日(土)

平成18年度:平成 18年12月16日(土)



*凡例(台)



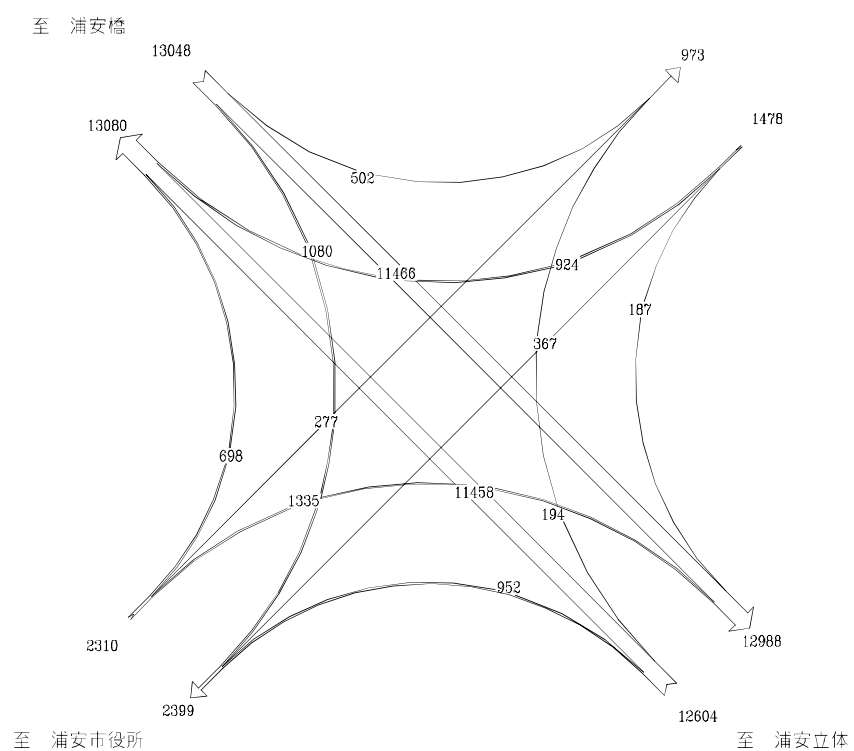
自動車交通流動図(平成17年度/平成18年度)

調査地点 : No.23 浦安消防本部前

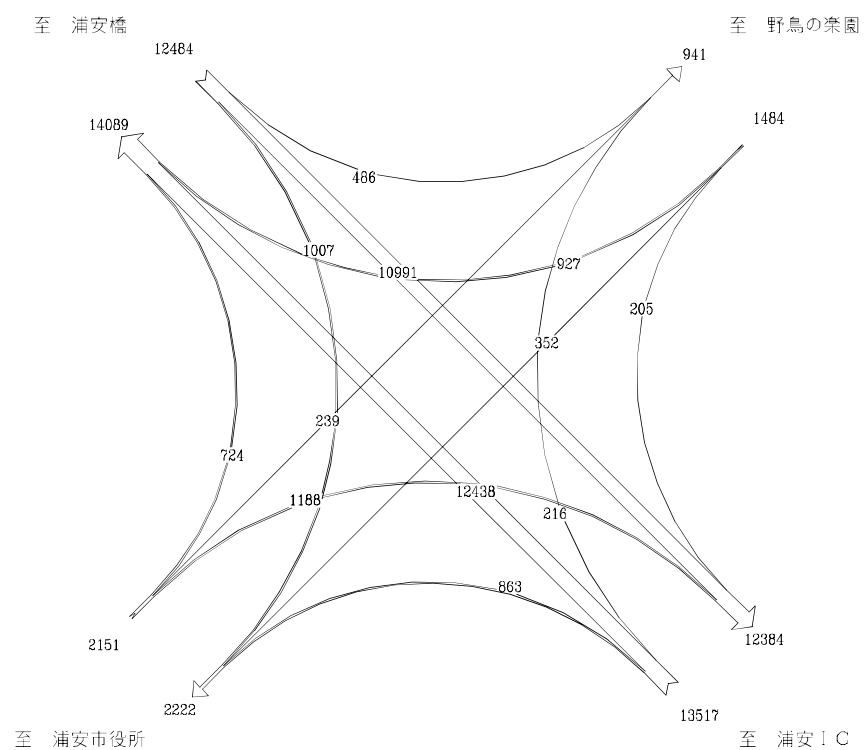
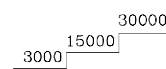
(昼12時間合計: 7:00~ 19:00)

平成17年度:平成 17年12月17日(土)

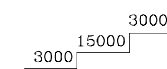
平成18年度:平成 18年12月16日(土)



*凡例(台)



*凡例(台)



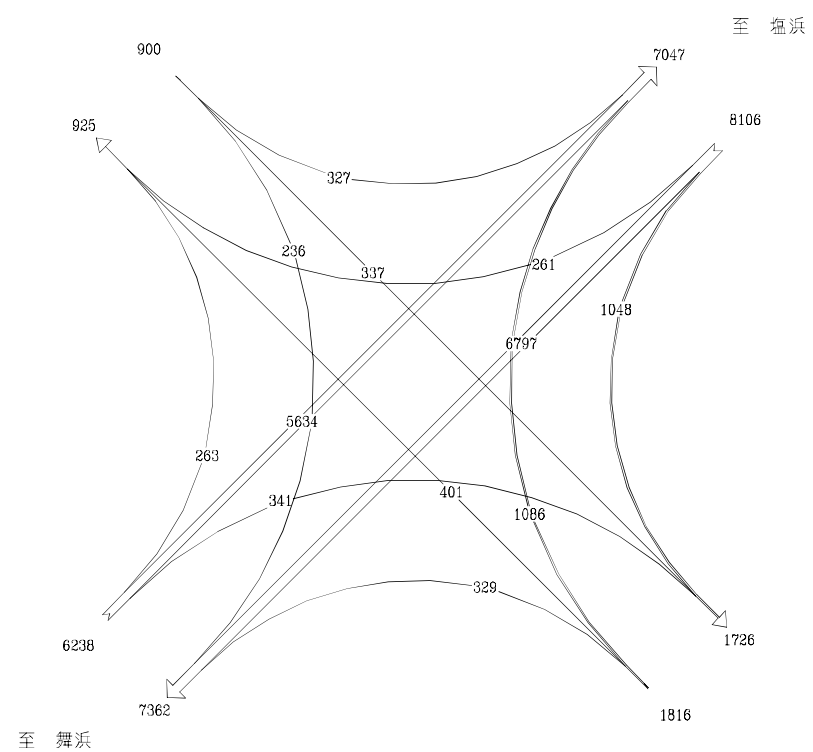
自動車交通流動図(平成17年度/平成18年度)

調査地点 : No.24 浦安警察署前交差点

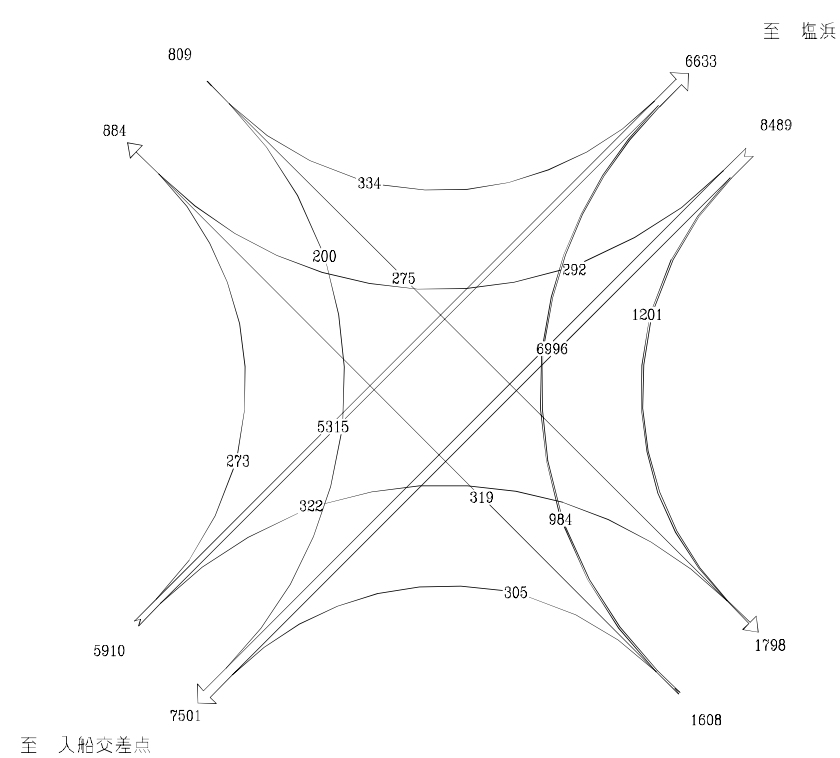
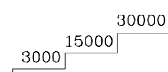
(昼12時間合計: 7:00~ 19:00)

平成17年度:平成 17年12月17日(土)

平成18年度:平成 18年12月16日(土)



* 凡例 (台)



* 凡例 (台)

