

## 16.第 1 回と第 2 回調査の比較

# 自動車交通流動図

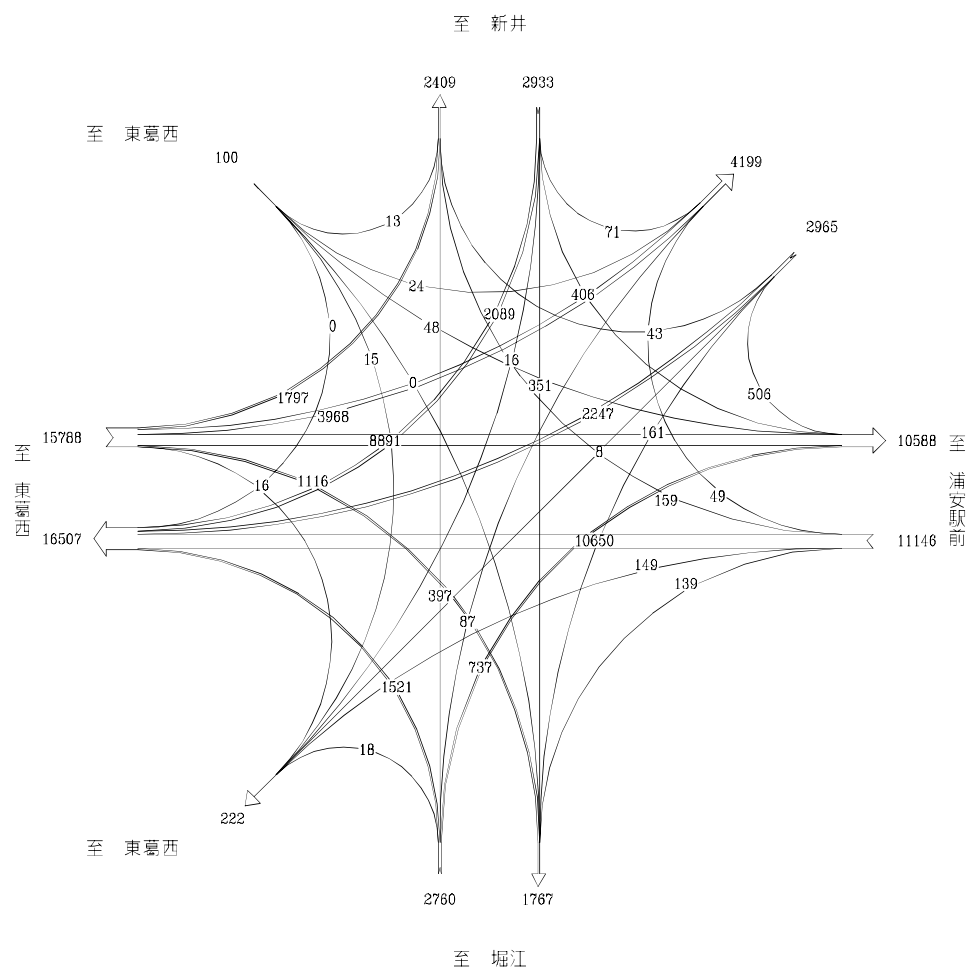
# 自動車交通流動図(平日分/休日分 比較)

調査地点 : No. 1 浦安橋東詰交差点

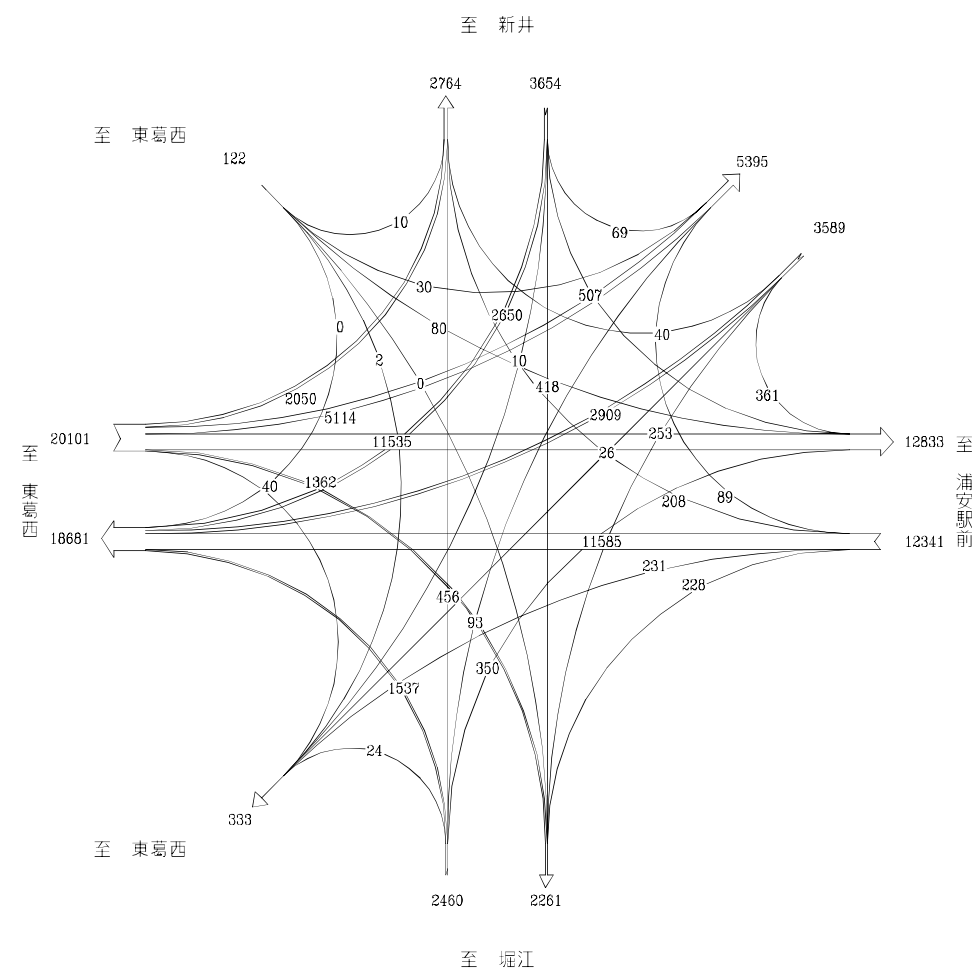
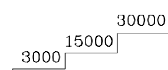
(全時間合計 : 7:00~翌1:00)

平日分 : 平成 19年 1月 16日 (火)

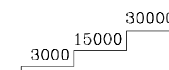
休日分 : 平成 18年 12月 16日 (土)



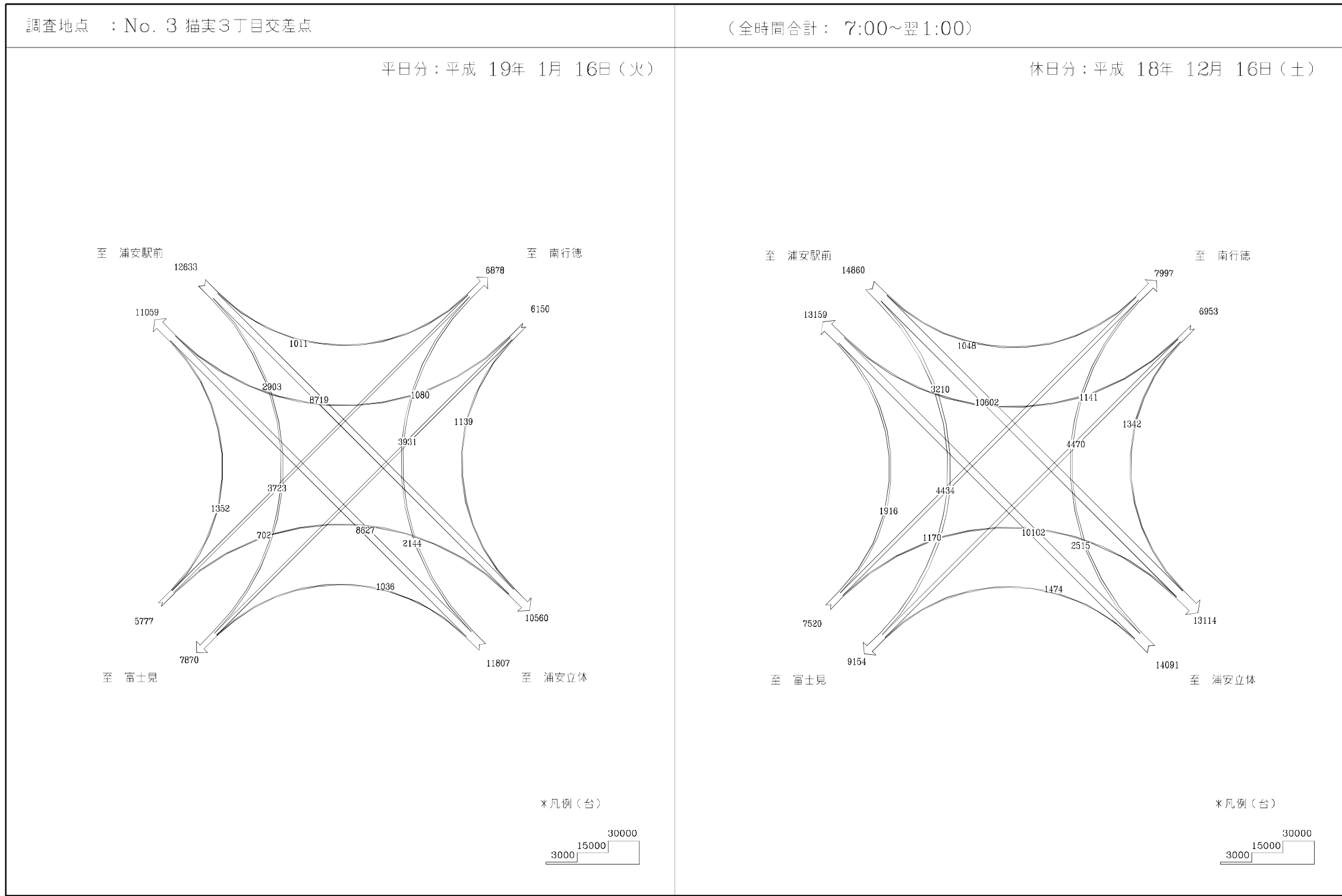
\*凡例(台)



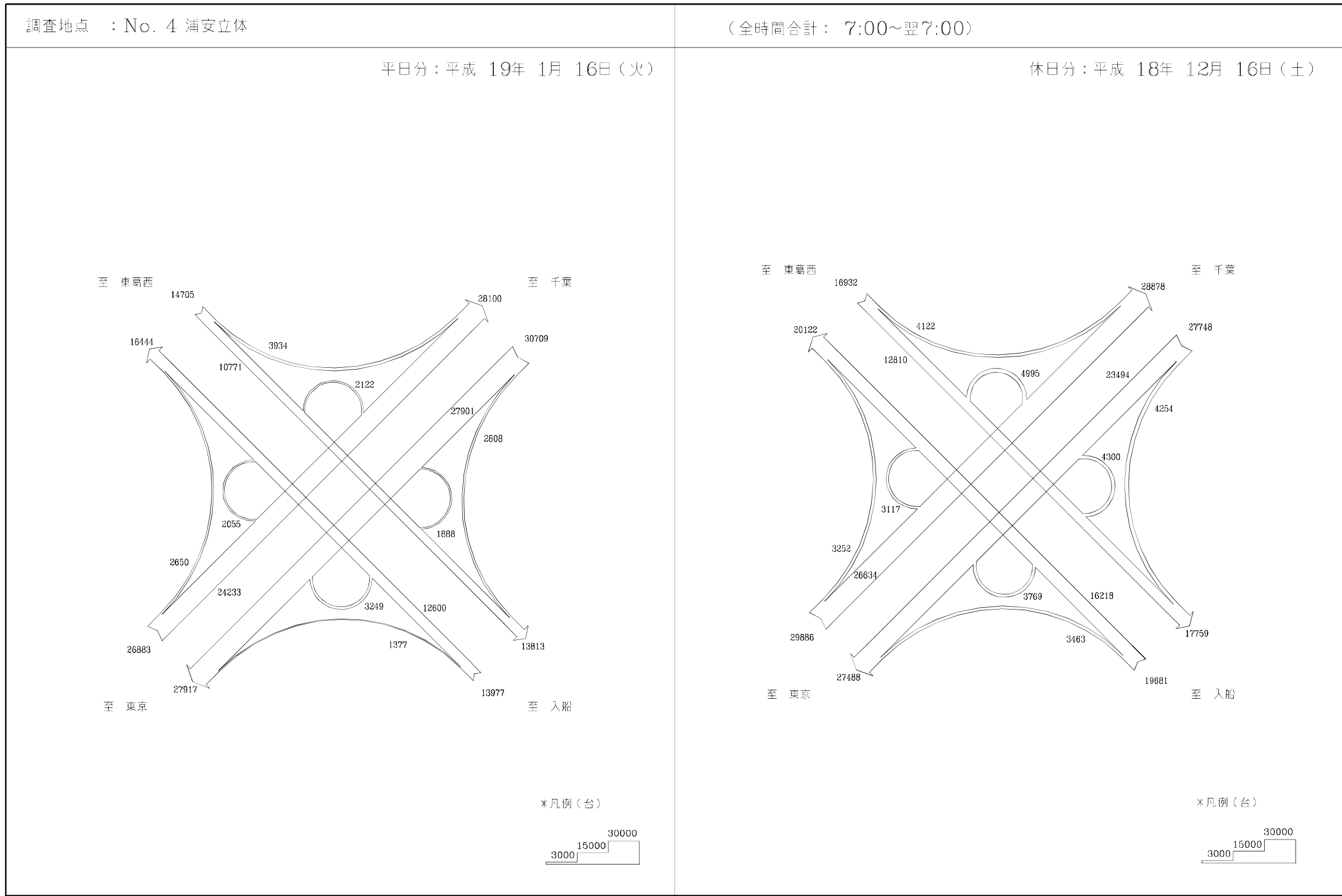
\*凡例(台)



# 自動車交通流動図(平日分/休日分 比較)



# 自動車交通流動図(平日分/休日分 比較)



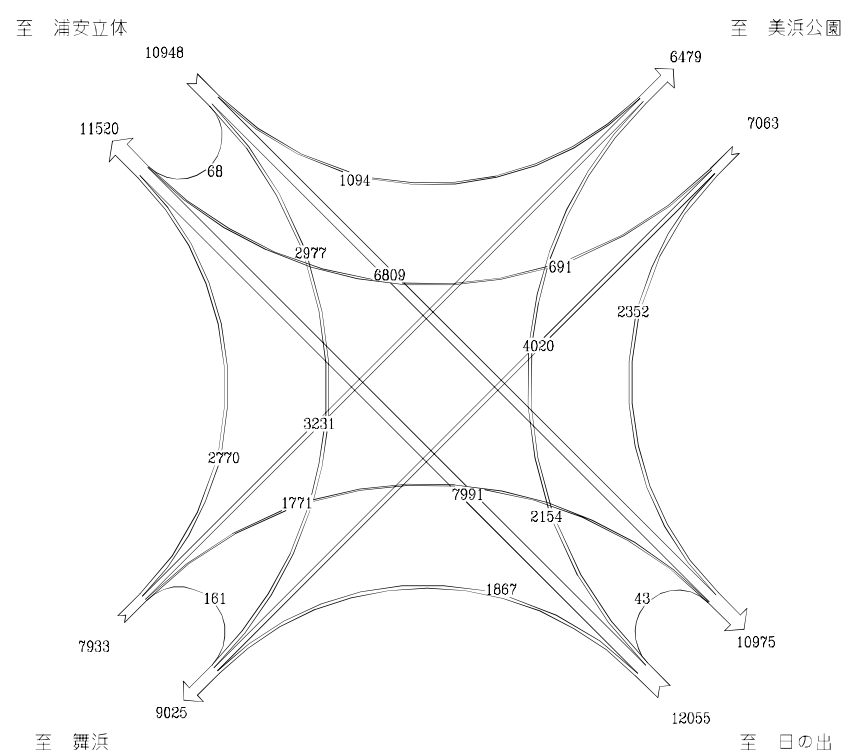
# 自動車交通流動図(平日分/休日分 比較)

調査地点 : No. 5 入船交差点

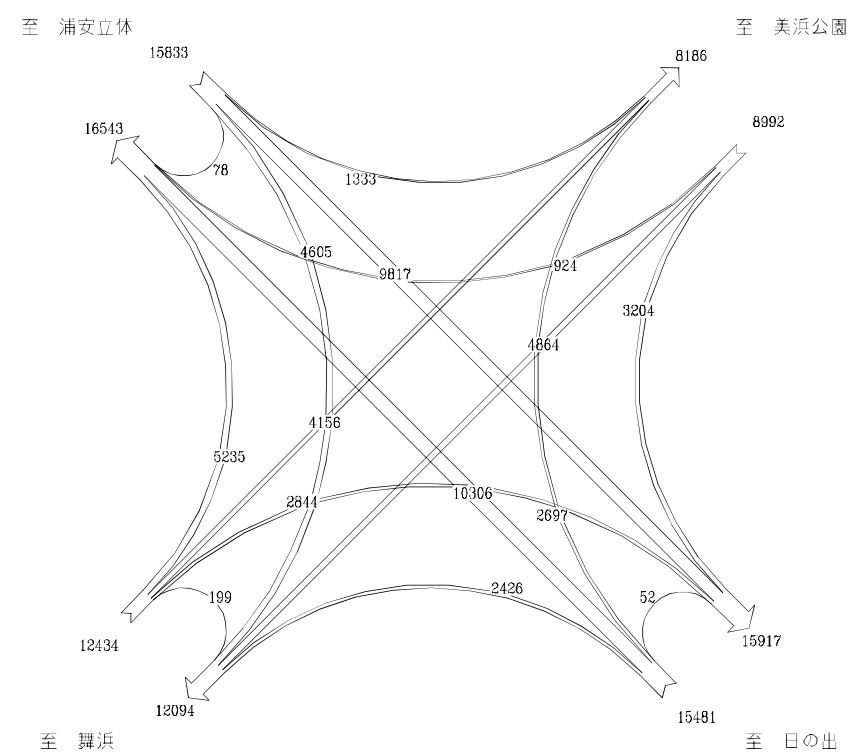
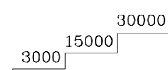
(全時間合計 : 7:00~翌1:00)

平日分 : 平成 19年 1月 16日 (火)

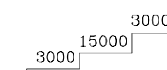
休日分 : 平成 18年 12月 16日 (土)



\* 凡例 (台)



\* 凡例 (台)





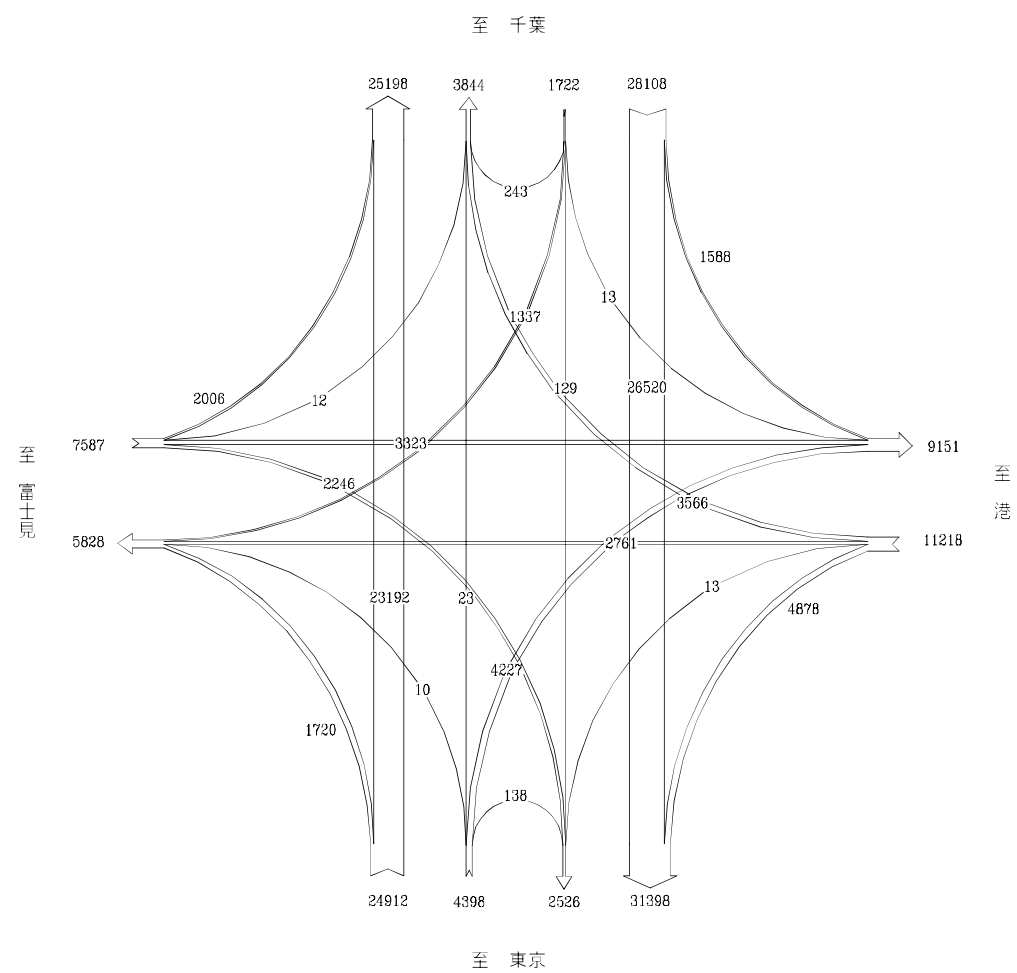
# 自動車交通流動図(平日分/休日分 比較)

調査地点 : No. 7 富岡立体

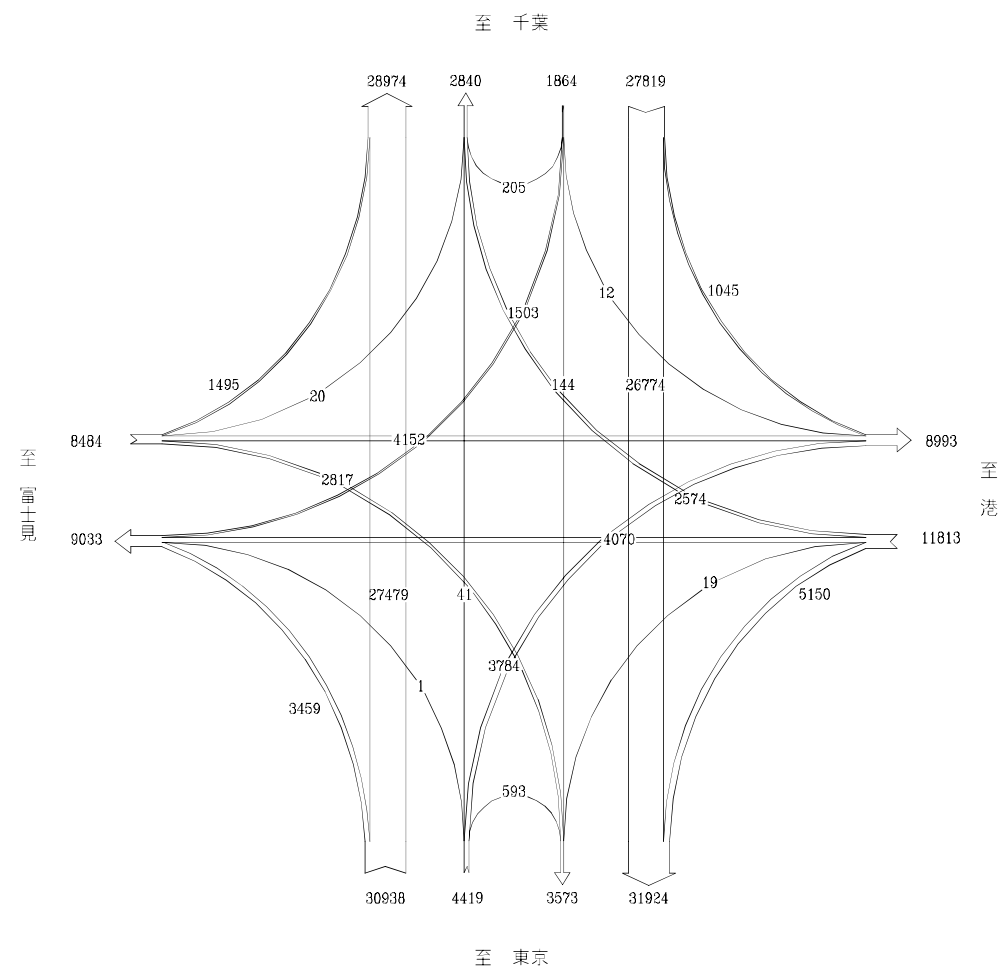
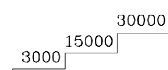
(全時間合計 : 7:00~翌7:00)

平日分 : 平成 19年 1月 16日 (火)

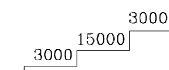
休日分 : 平成 18年 12月 16日 (土)



\*凡例(台)

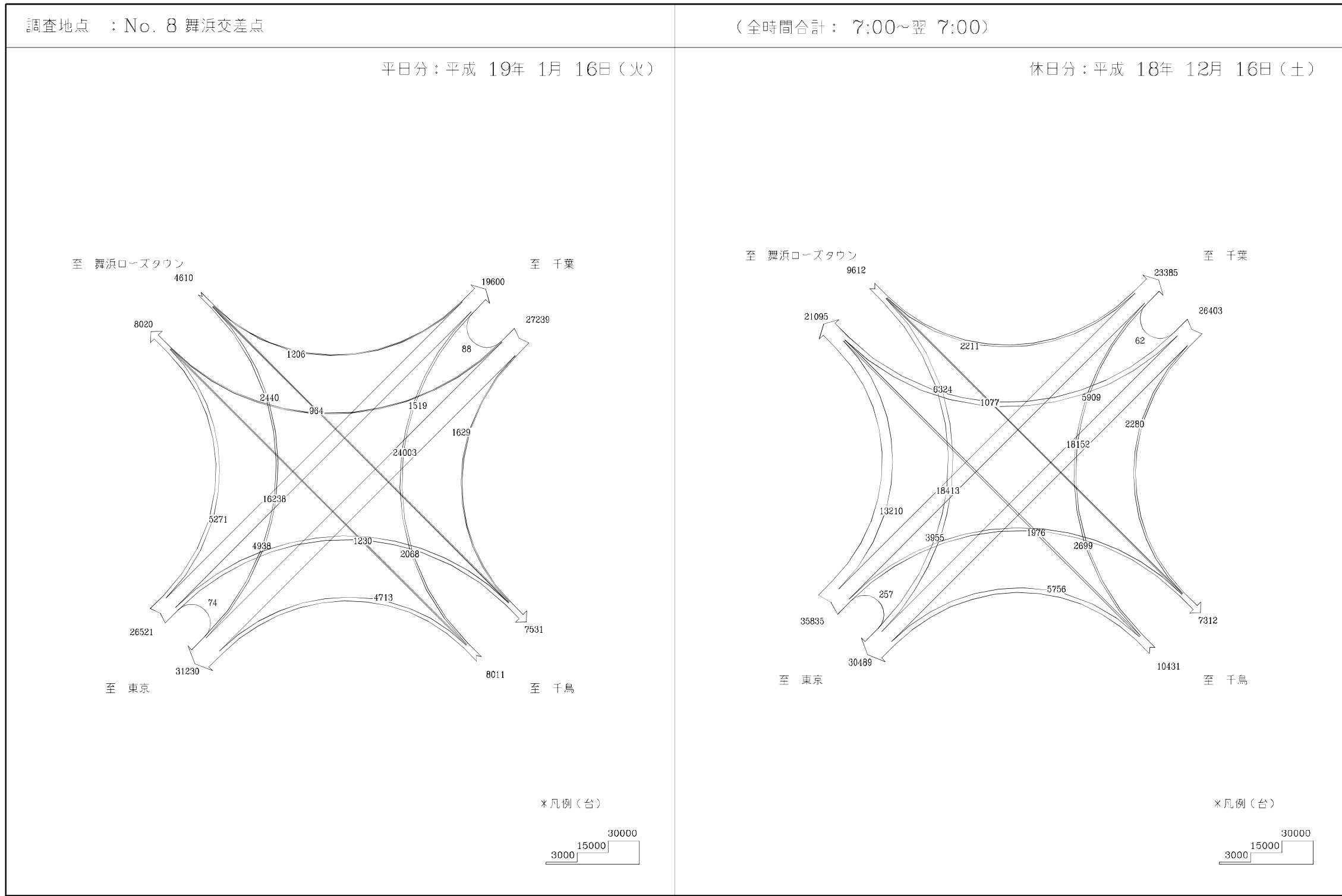


\*凡例(台)

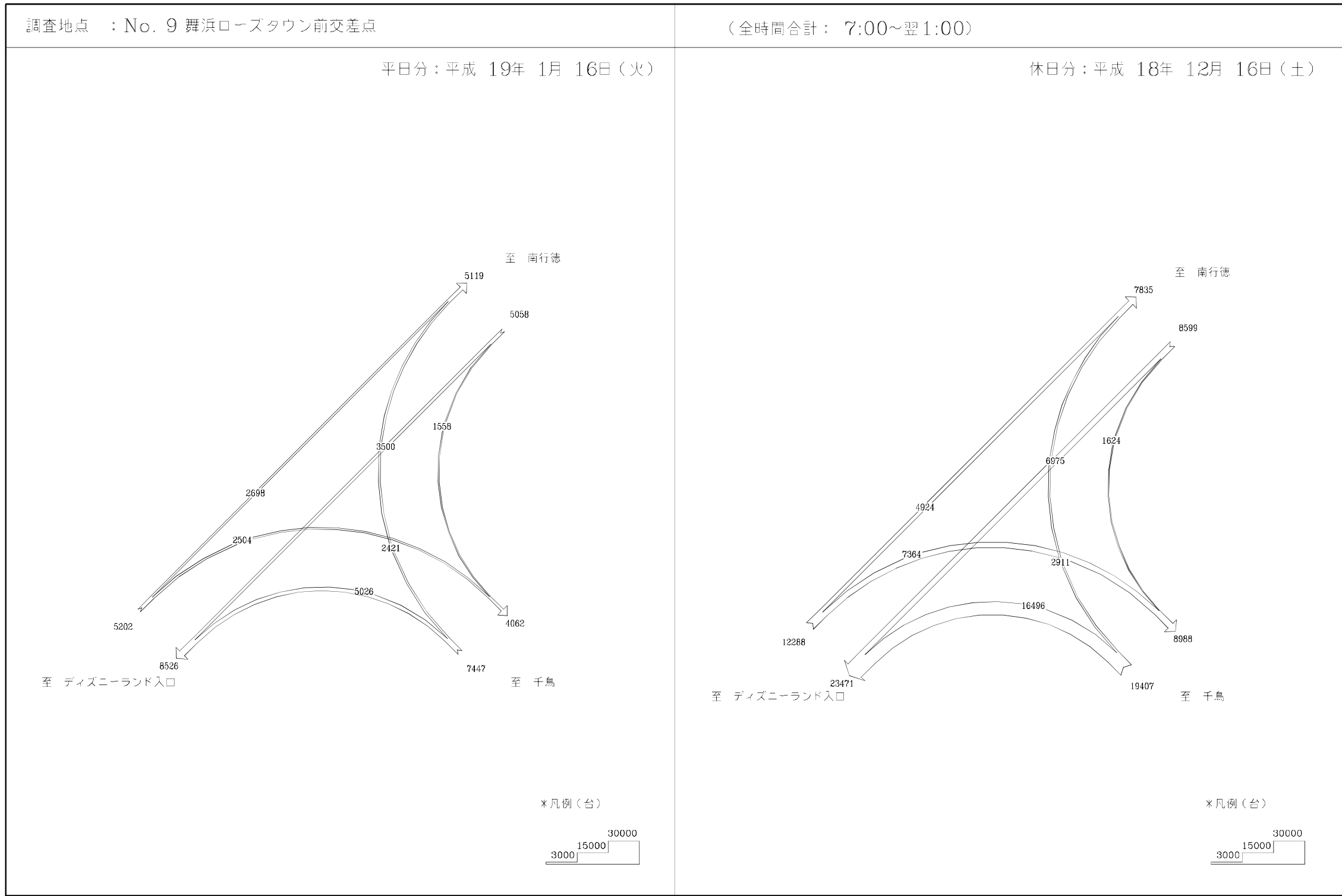




# 自動車交通流動図(平日分/休日分 比較)



# 自動車交通流動図(平日分/休日分 比較)



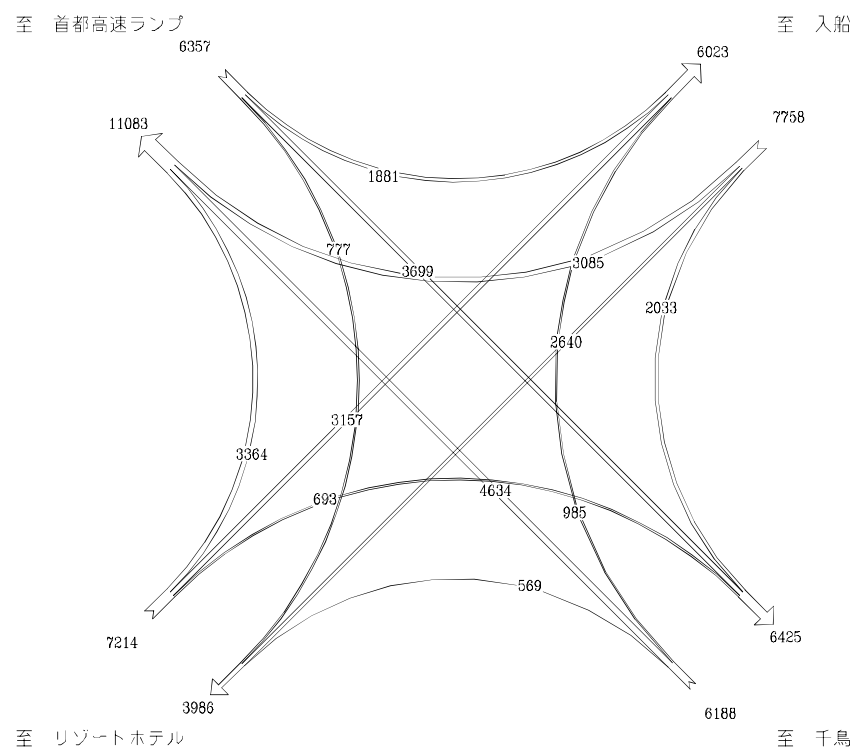
# 自動車交通流動図(平日分/休日分 比較)

調査地点 : No. 10 運動公園前交差点

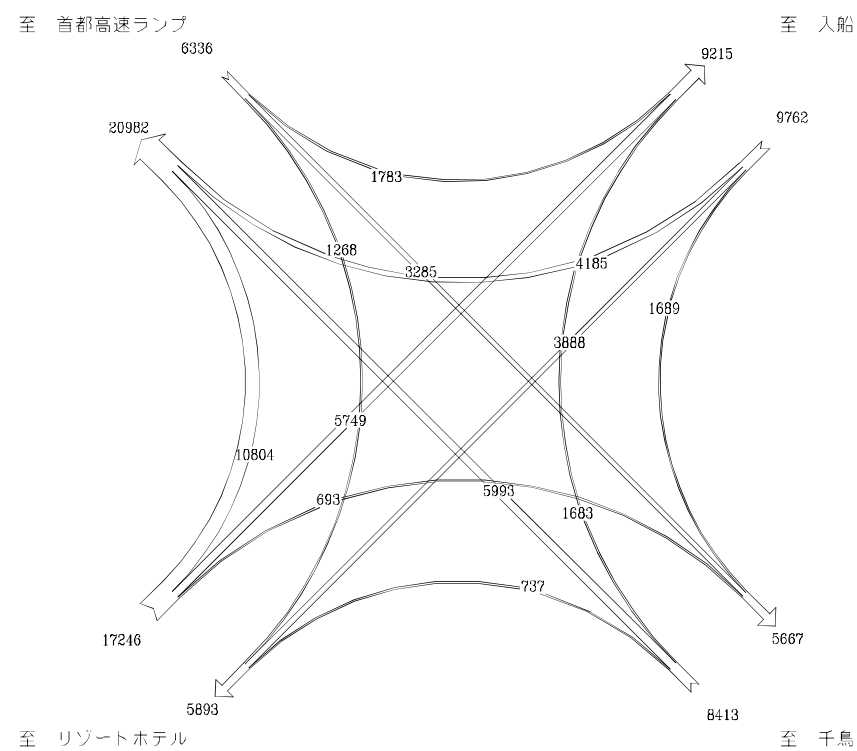
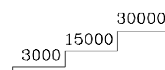
(全時間合計 : 7:00~翌1:00)

平日分 : 平成 19年 1月 16日 (火)

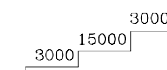
休日分 : 平成 18年 12月 16日 (土)



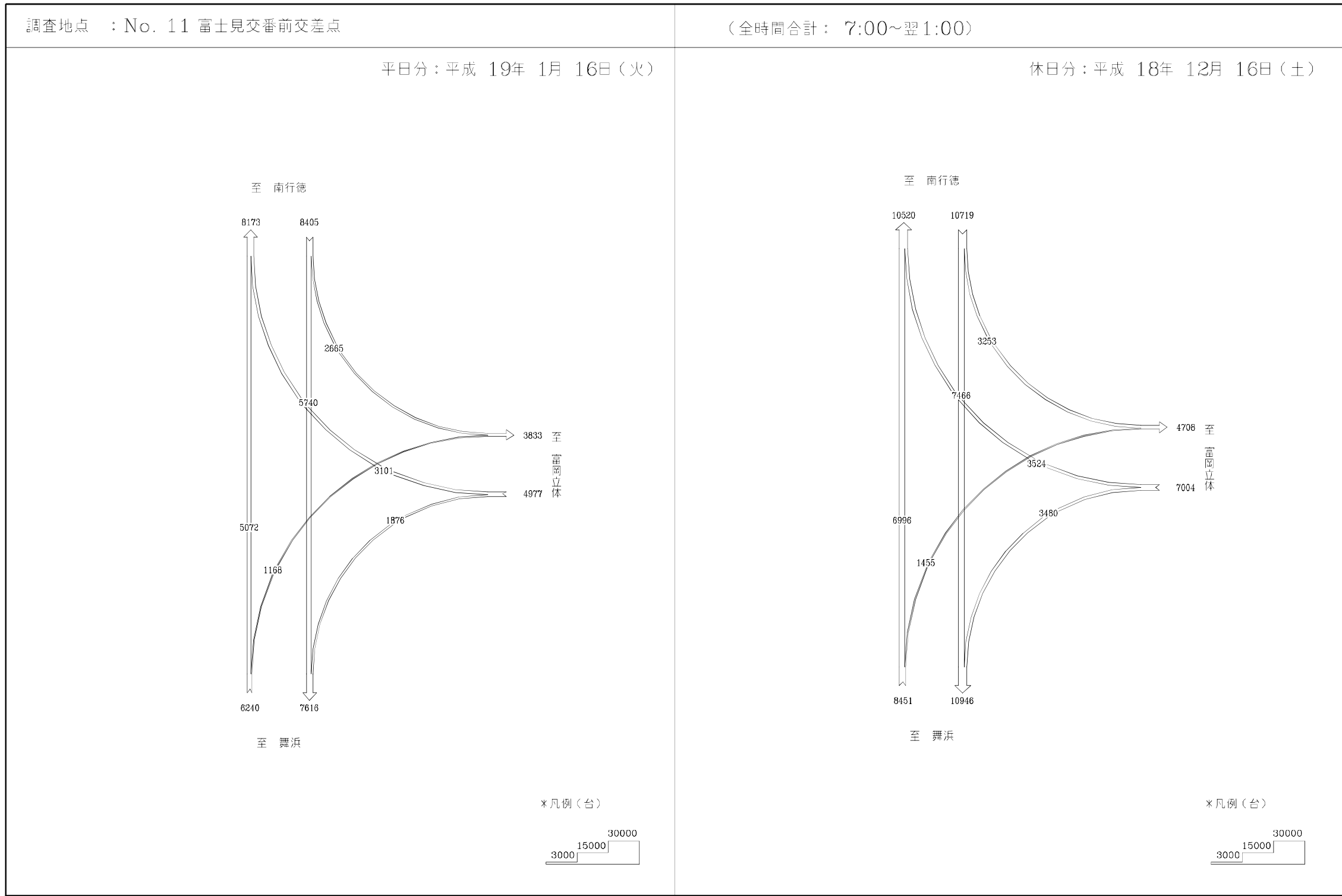
\* 凡例 (台)



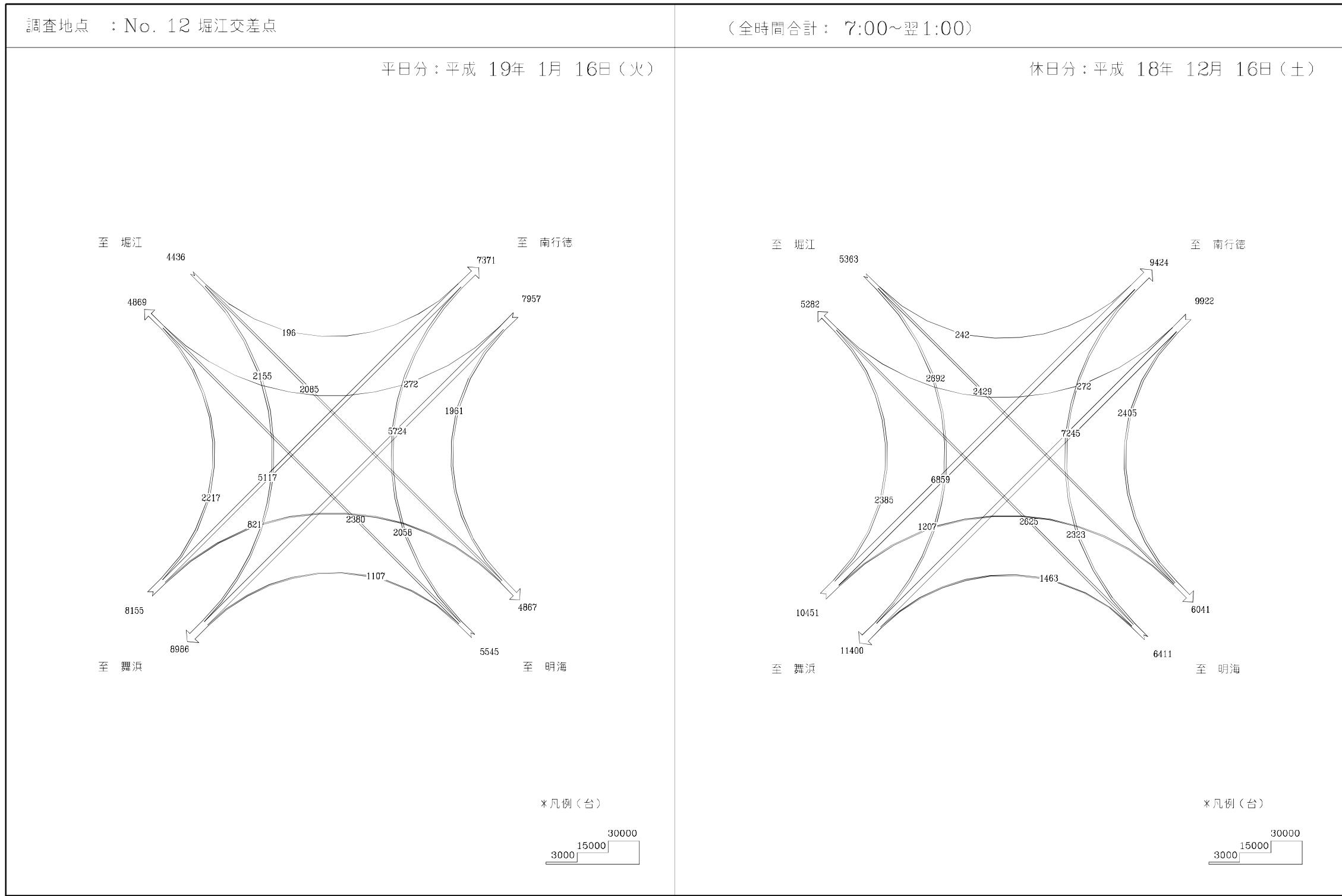
\* 凡例 (台)



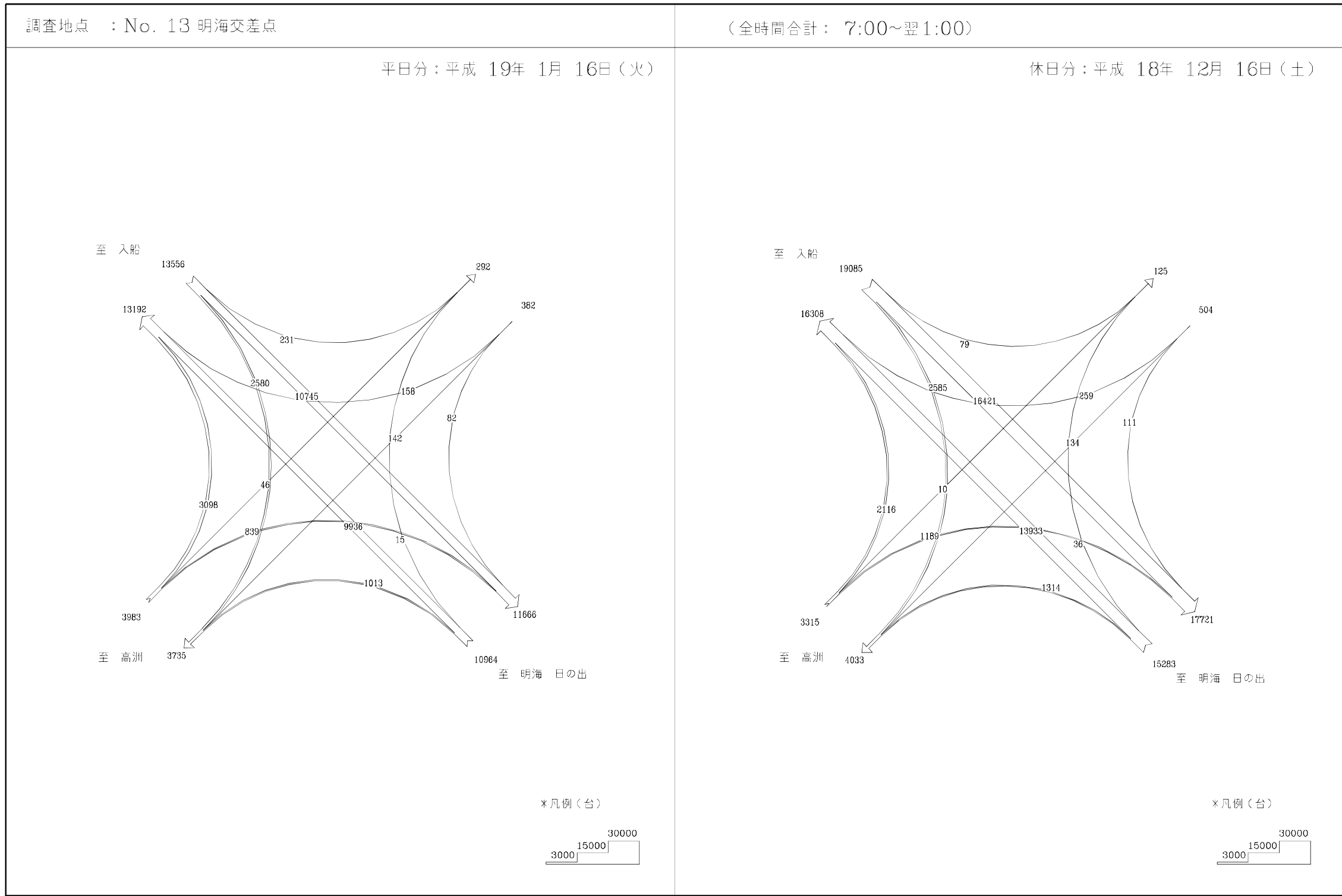
# 自動車交通流動図(平日分/休日分 比較)



# 自動車交通流動図(平日分/休日分 比較)



# 自動車交通流動図(平日分/休日分 比較)



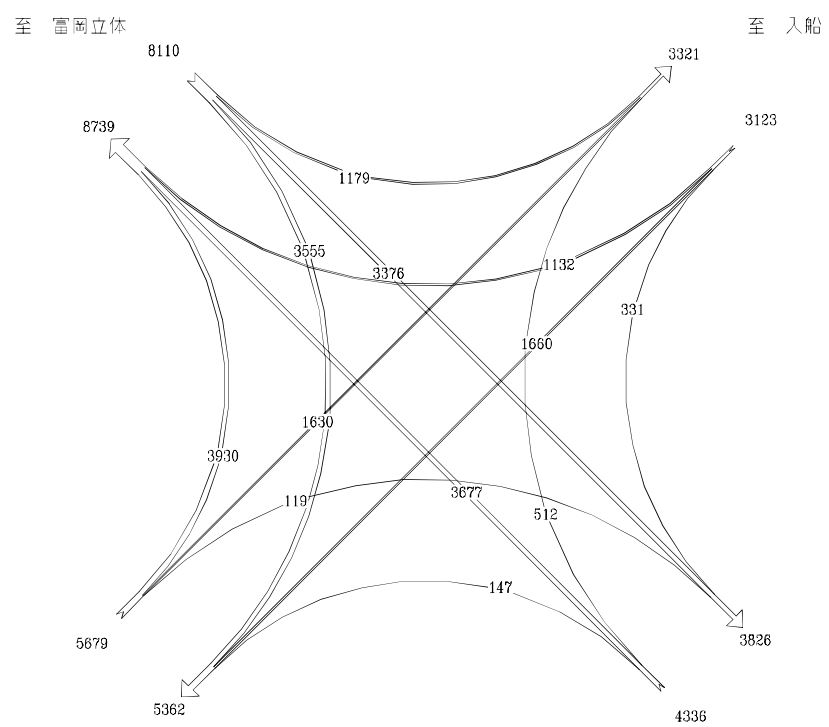
# 自動車交通流動図(平日分/休日分 比較)

調査地点 : No. 14 高洲太陽の丘公園前交差点

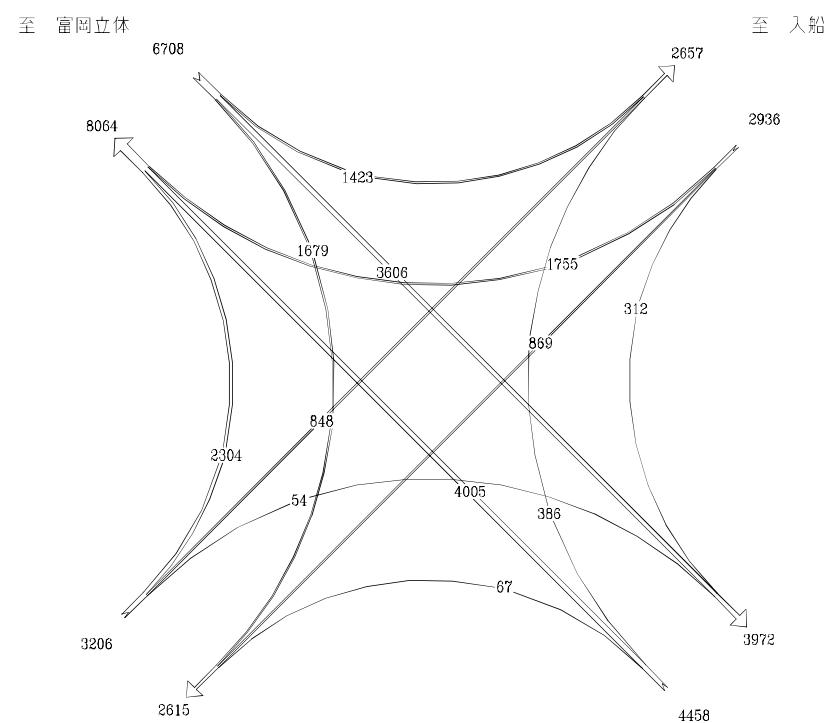
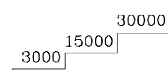
(全時間合計 : 7:00~翌1:00)

平日分 : 平成 19年 1月 16日 (火)

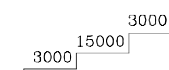
休日分 : 平成 18年 12月 16日 (土)



\* 凡例 (台)



\* 凡例 (台)



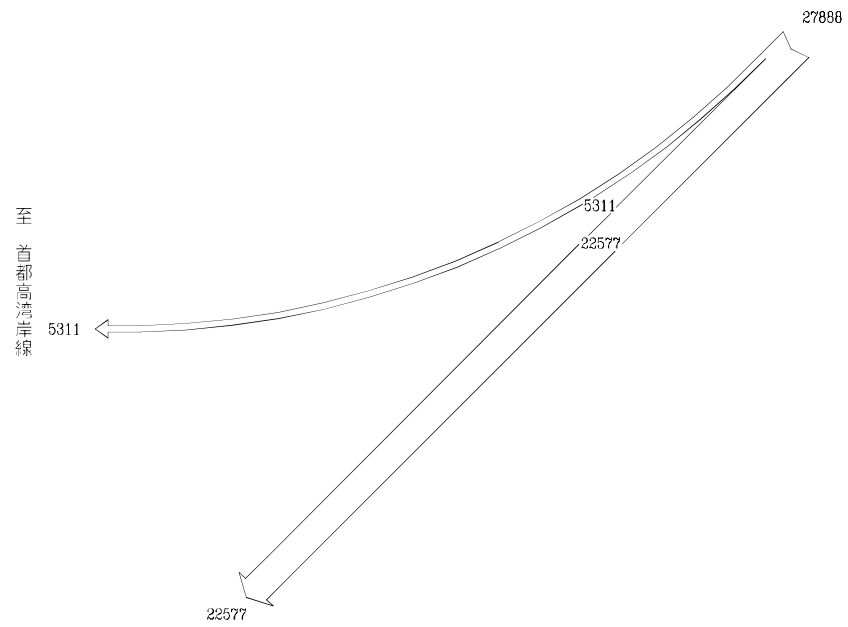
# 自動車交通流動図(平日分/休日分 比較)

調査地点 : No. 15 首都高速浦安西行入口

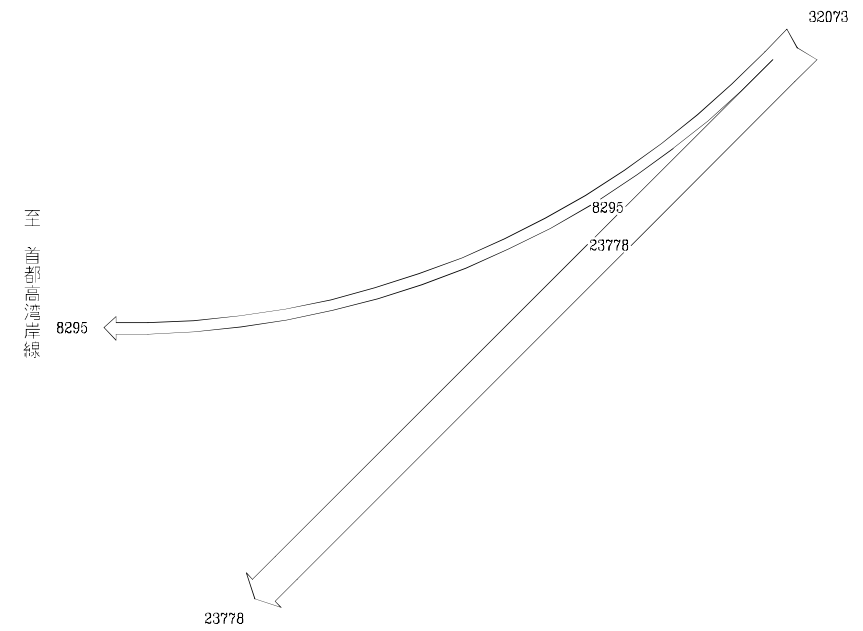
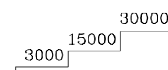
(全時間合計 : 7:00~翌1:00)

平日分 : 平成 19年 1月 16日 (火)

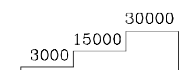
休日分 : 平成 18年 12月 16日 (土)



\* 凡例 (台)

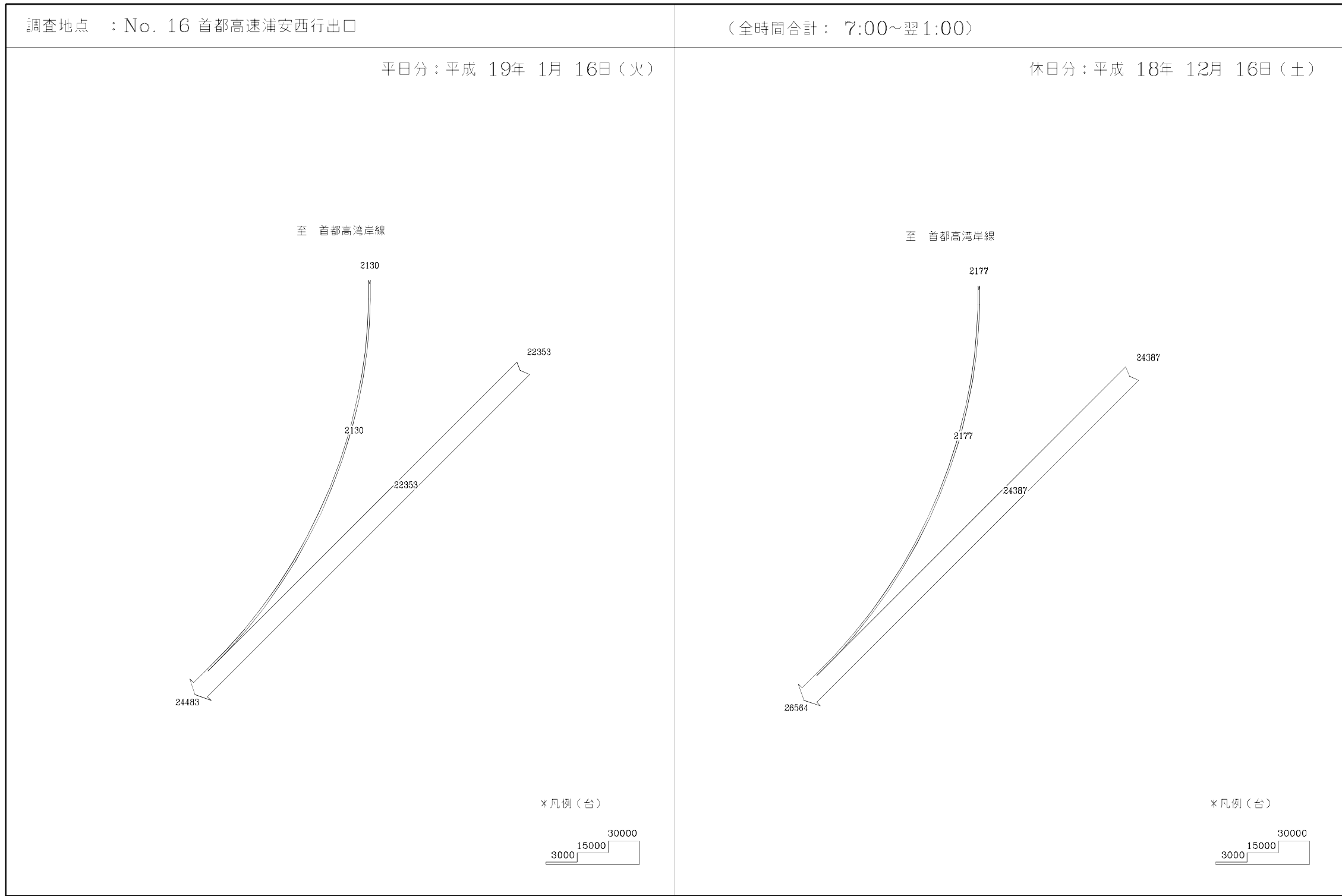


\* 凡例 (台)





# 自動車交通流動図(平日分/休日分 比較)




# 自動車交通流動図(平日分/休日分 比較)

調査地点 : No. 17 首都高速浦安東行入口

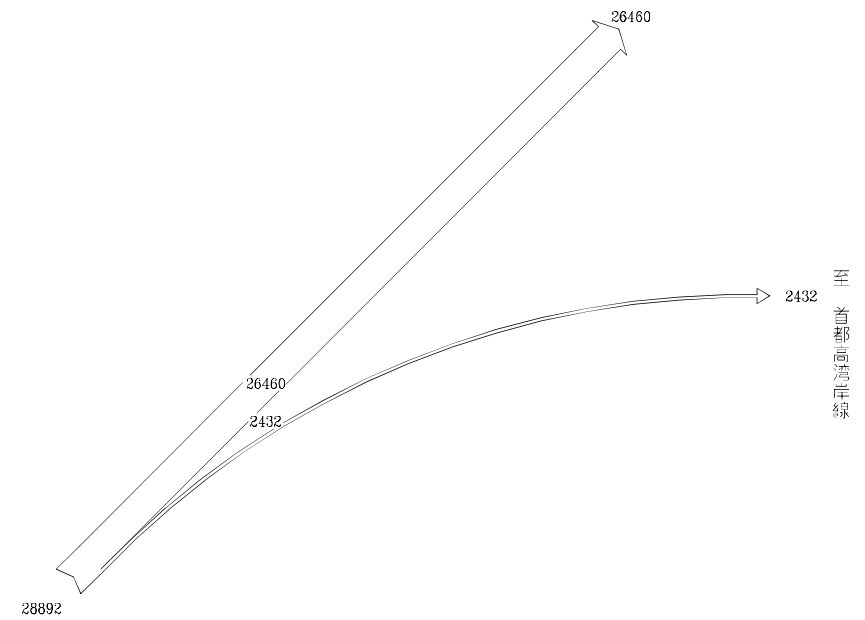
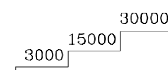
(全時間合計 : 7:00~翌1:00)

平日分 : 平成 19年 1月 16日 (火)

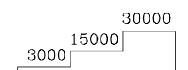
休日分 : 平成 18年 12月 16日 (土)




\* 凡例 (台)



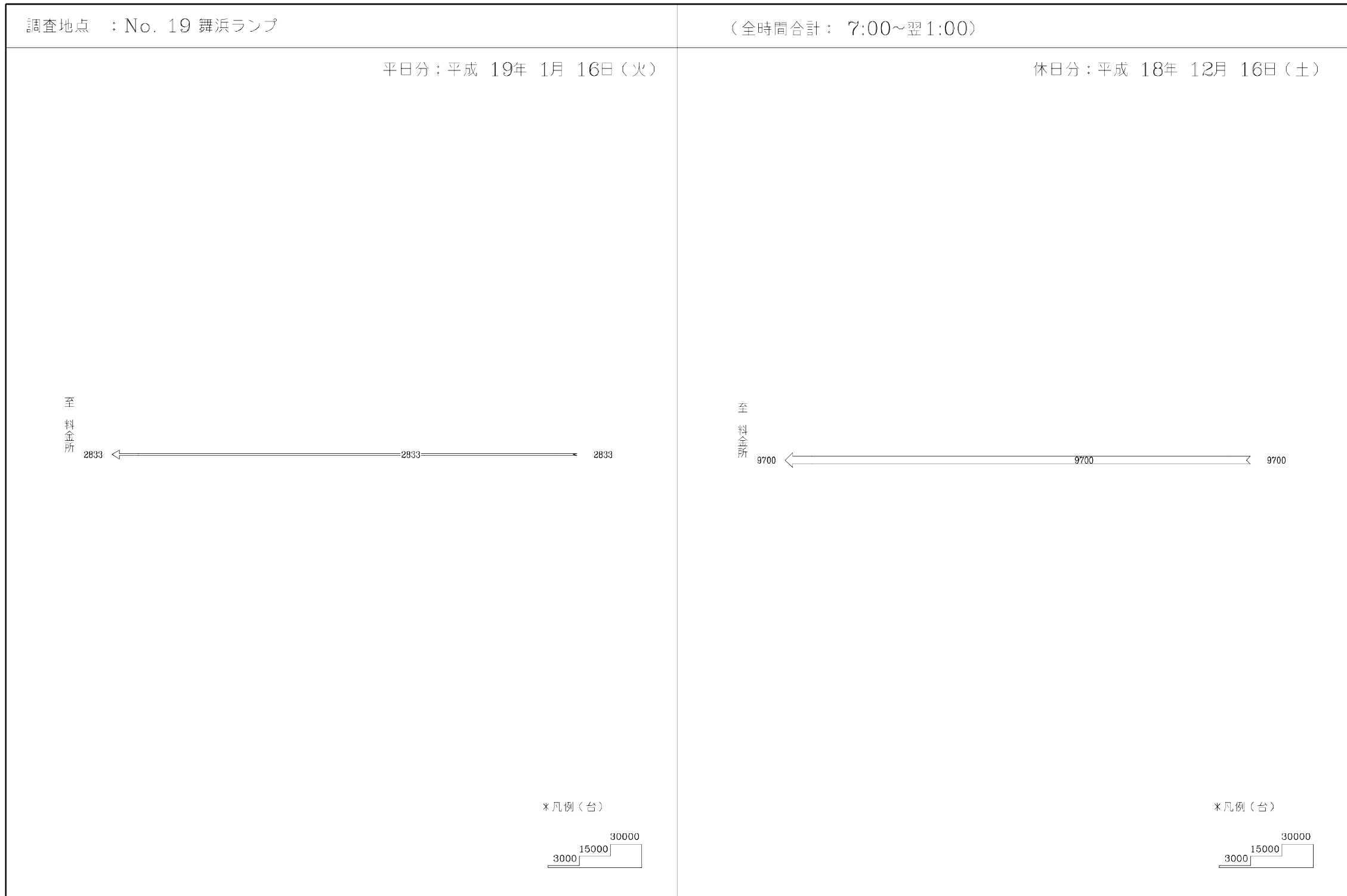
\* 凡例 (台)



# 自動車交通流動図(平日分/休日分 比較)

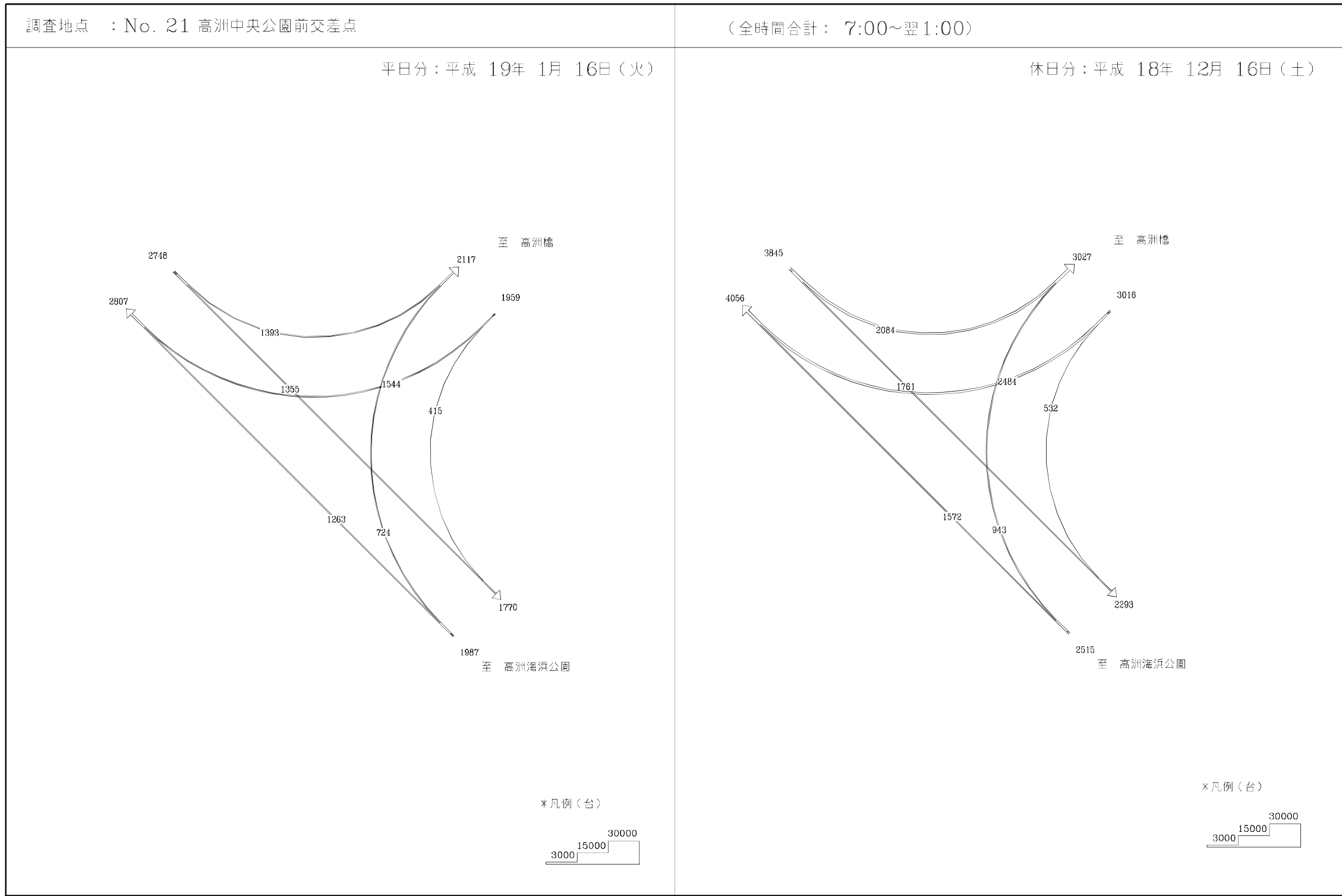


# 自動車交通流動図(平日分/休日分 比較)





# 自動車交通流動図(平日分/休日分 比較)



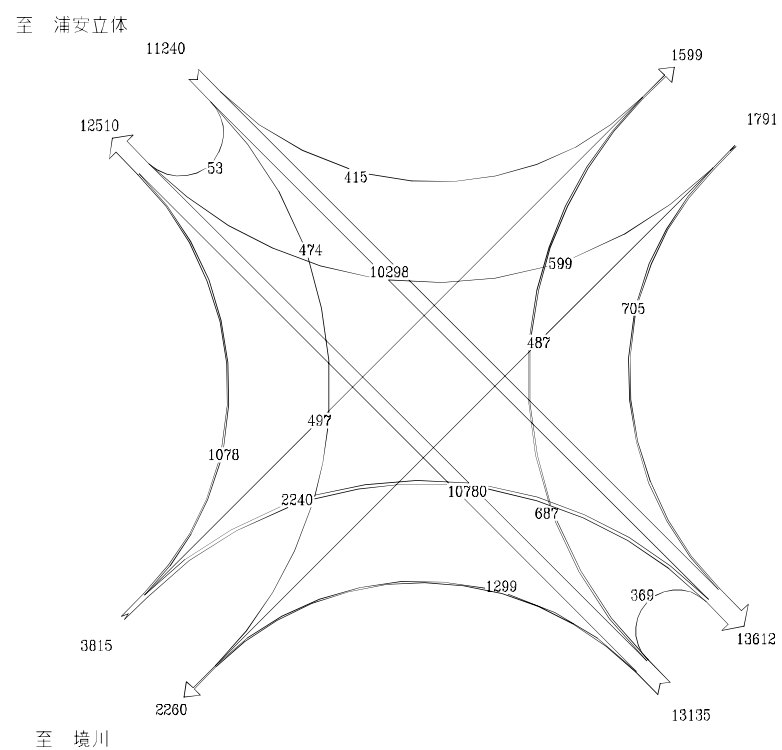
# 自動車交通流動図(平日分/休日分 比較)

調査地点 : No. 22 入船中央交差点

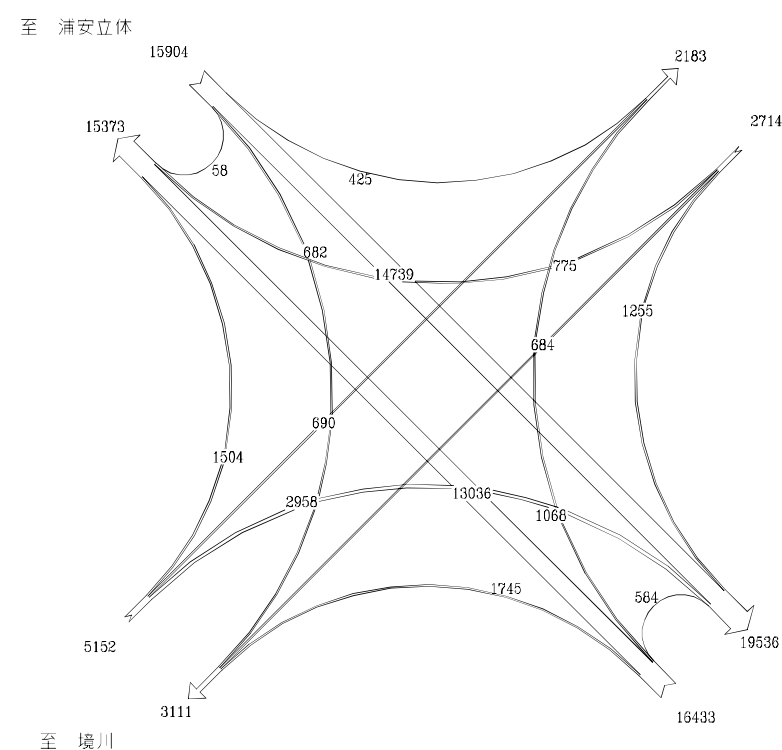
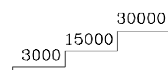
(全時間合計 : 7:00~翌1:00)

平日分 : 平成 19年 1月 16日 (火)

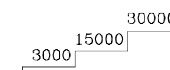
休日分 : 平成 18年 12月 16日 (土)



\*凡例(台)



\*凡例(台)



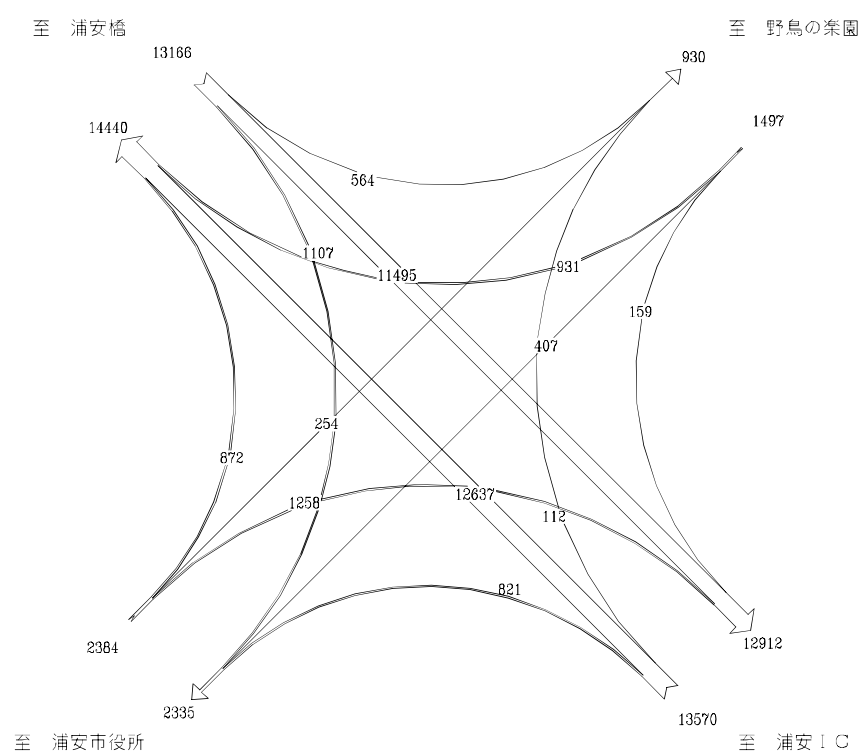
# 自動車交通流動図(平日分/休日分 比較)

調査地点 : No. 23 浦安消防本部前

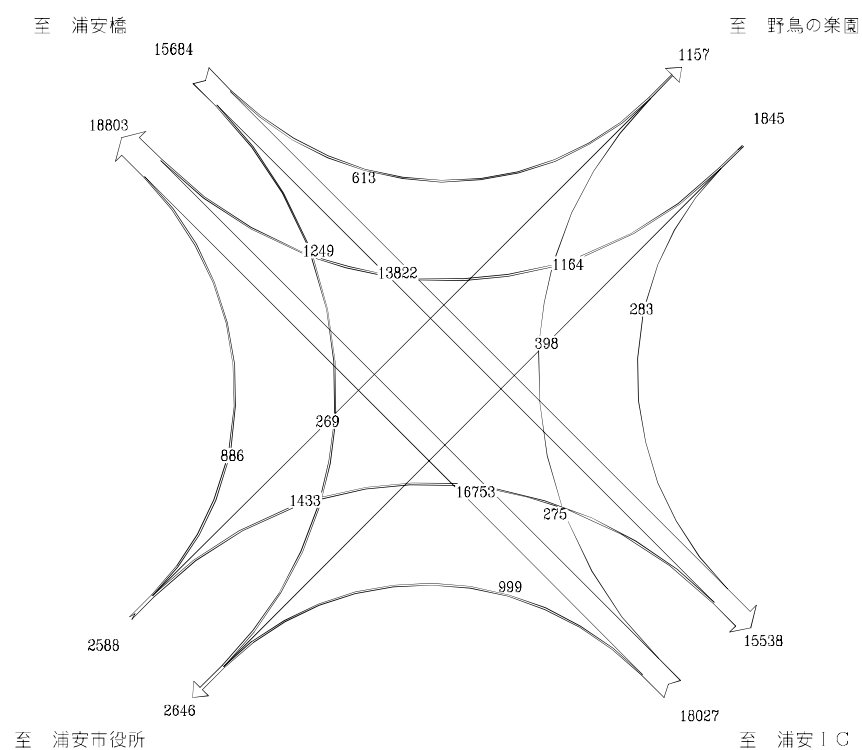
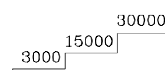
(全時間合計 : 7:00~翌1:00)

平日分 : 平成 19年 1月 16日 (火)


休日分 : 平成 18年 12月 16日 (土)



\* 凡例 (台)



\* 凡例 (台)





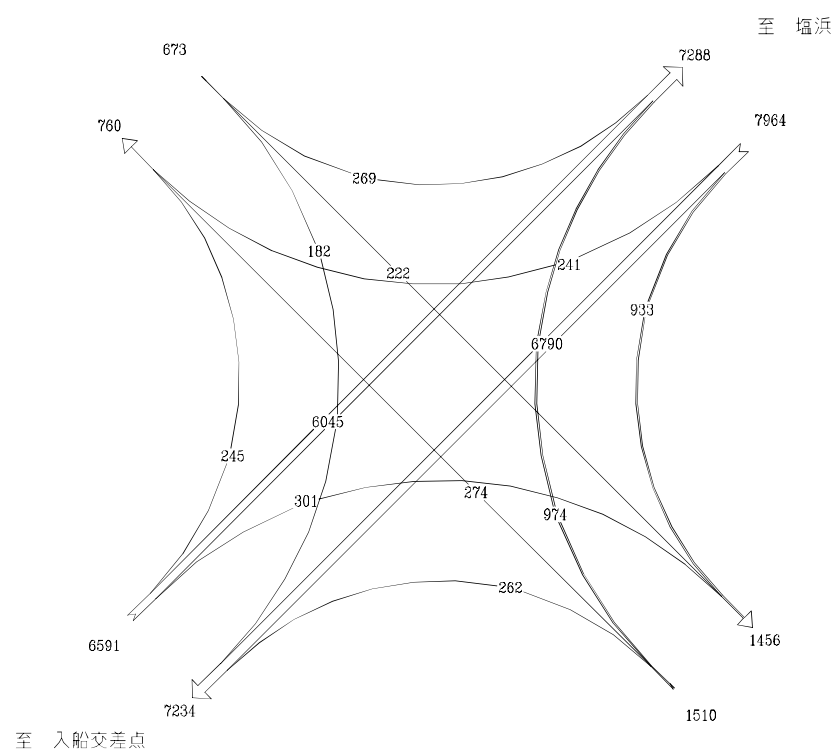
# 自動車交通流動図(平日分/休日分 比較)

調査地点 : No. 24 浦安警察署前

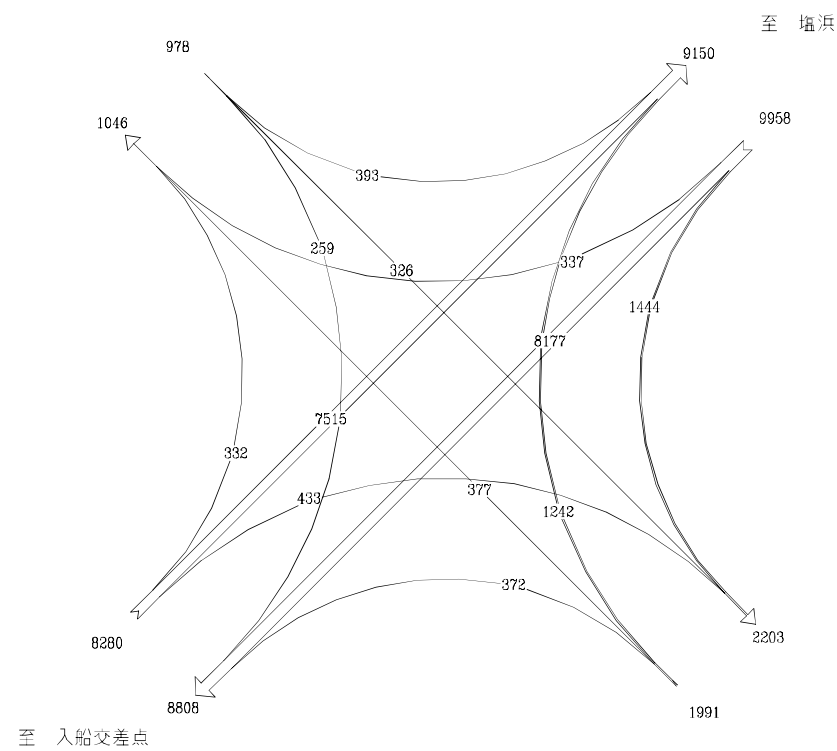
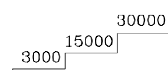
(全時間合計 : 7:00~翌1:00)

平日分 : 平成 19年 1月 16日 (火)


休日分 : 平成 18年 12月 16日 (土)



\* 凡例 (台)



\* 凡例 (台)



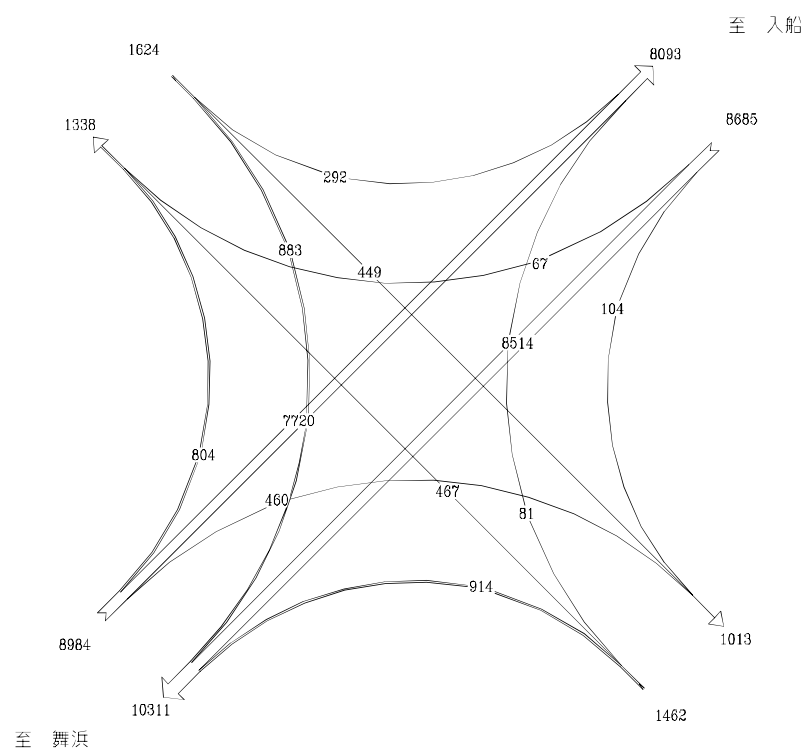
# 自動車交通流動図(平日分/休日分 比較)

調査地点 : No. 25 今川橋東詰交差点

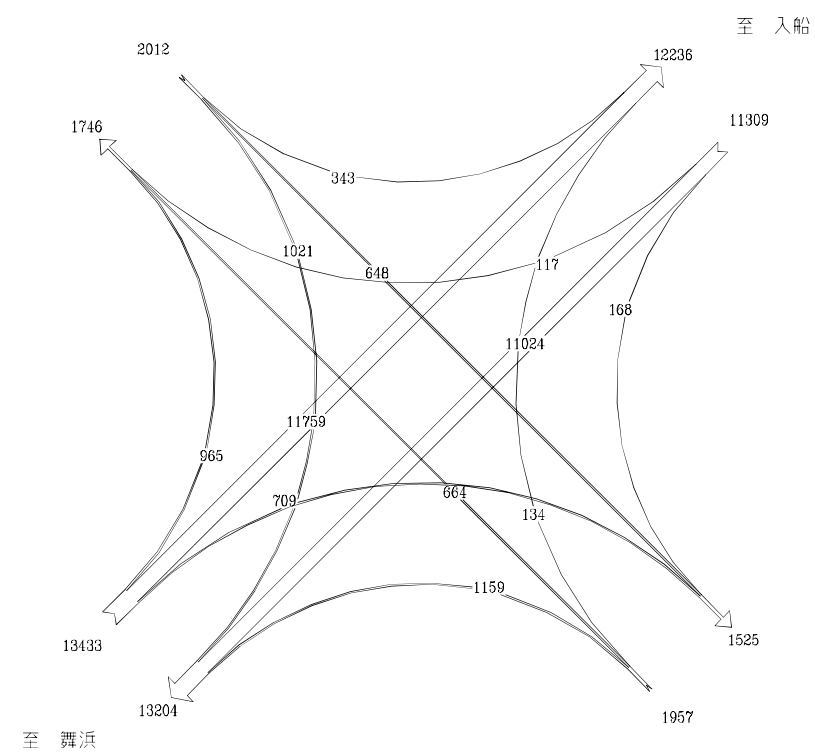
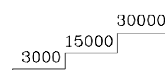
(全時間合計 : 7:00~翌1:00)

平日分 : 平成 19年 1月 16日 (火)

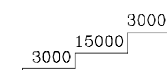
休日分 : 平成 18年 12月 16日 (土)



\*凡例(台)



\*凡例(台)



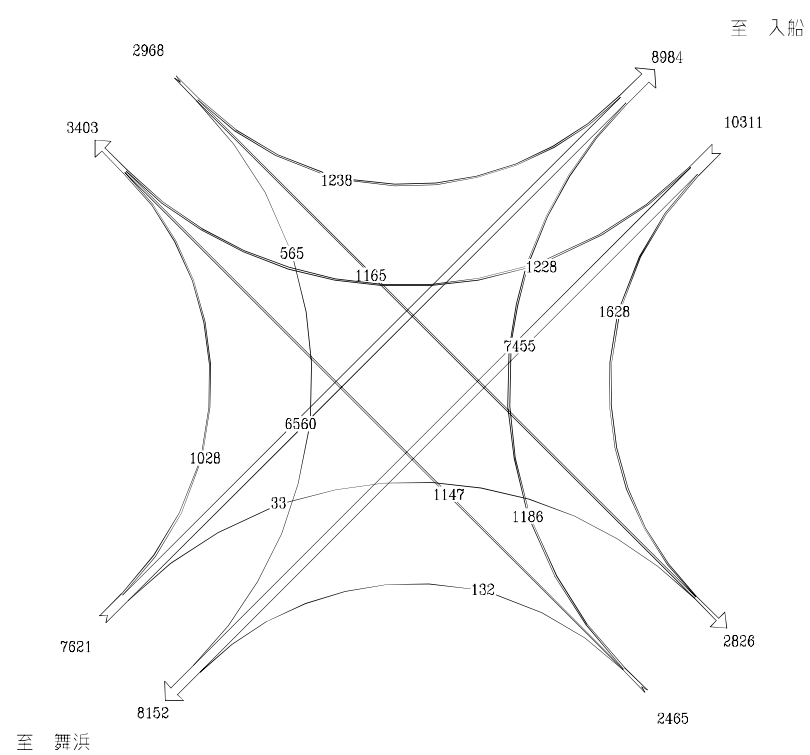
# 自動車交通流動図(平日分/休日分 比較)

調査地点 : No. 26 今川橋西詰交差点

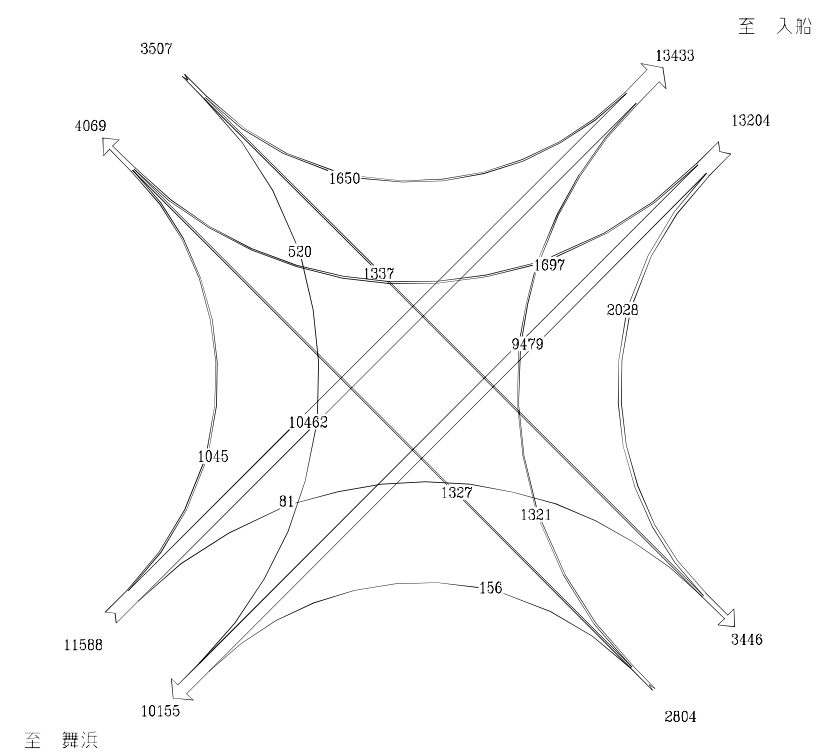
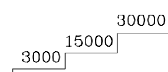
(全時間合計 : 7:00~翌1:00)

平日分 : 平成 19年 1月 16日 (火)

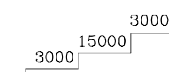
休日分 : 平成 18年 12月 16日 (土)



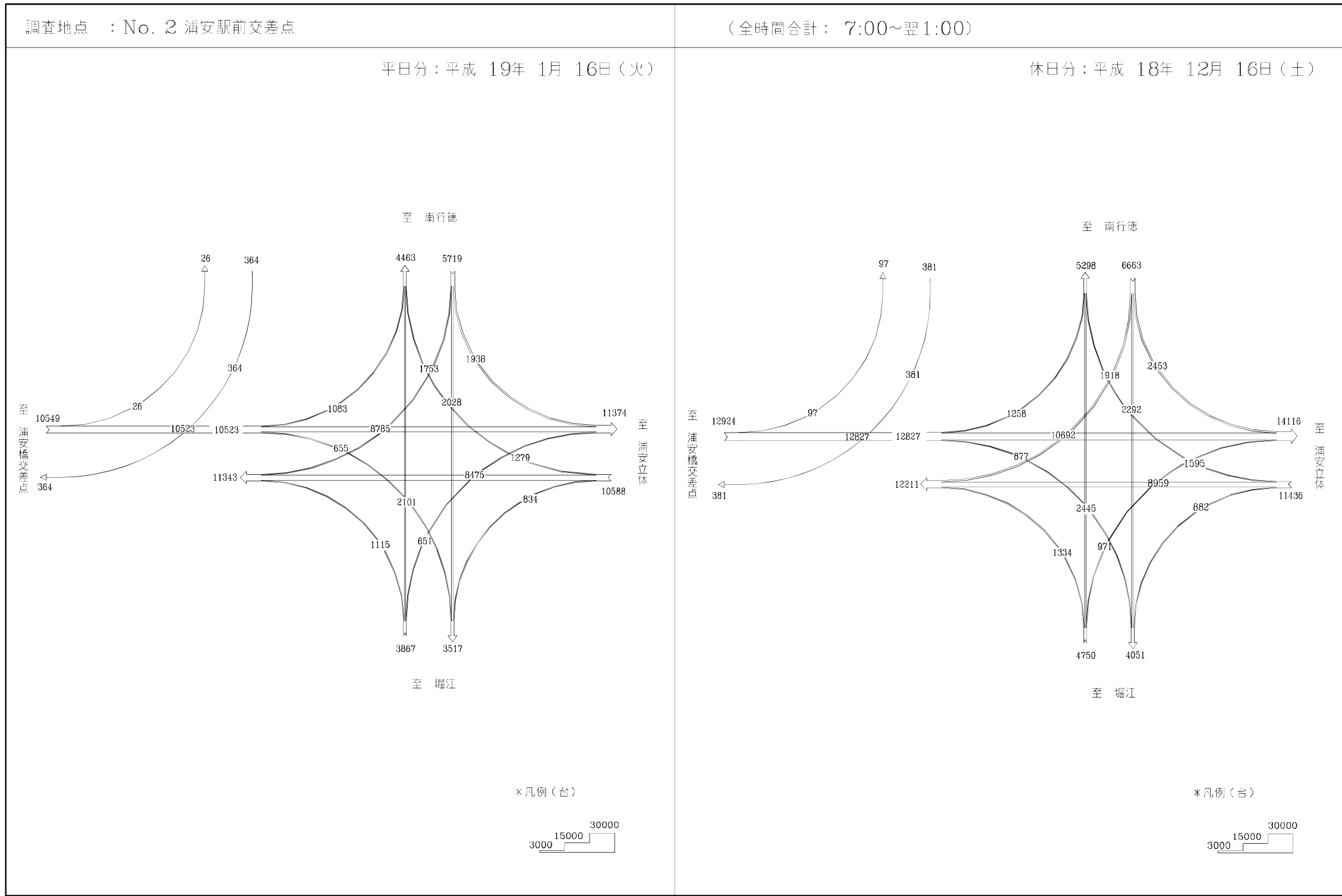
\* 凡例 (台)



\* 凡例 (台)



# 自動車交通流動図(平日分/休日分 比較)

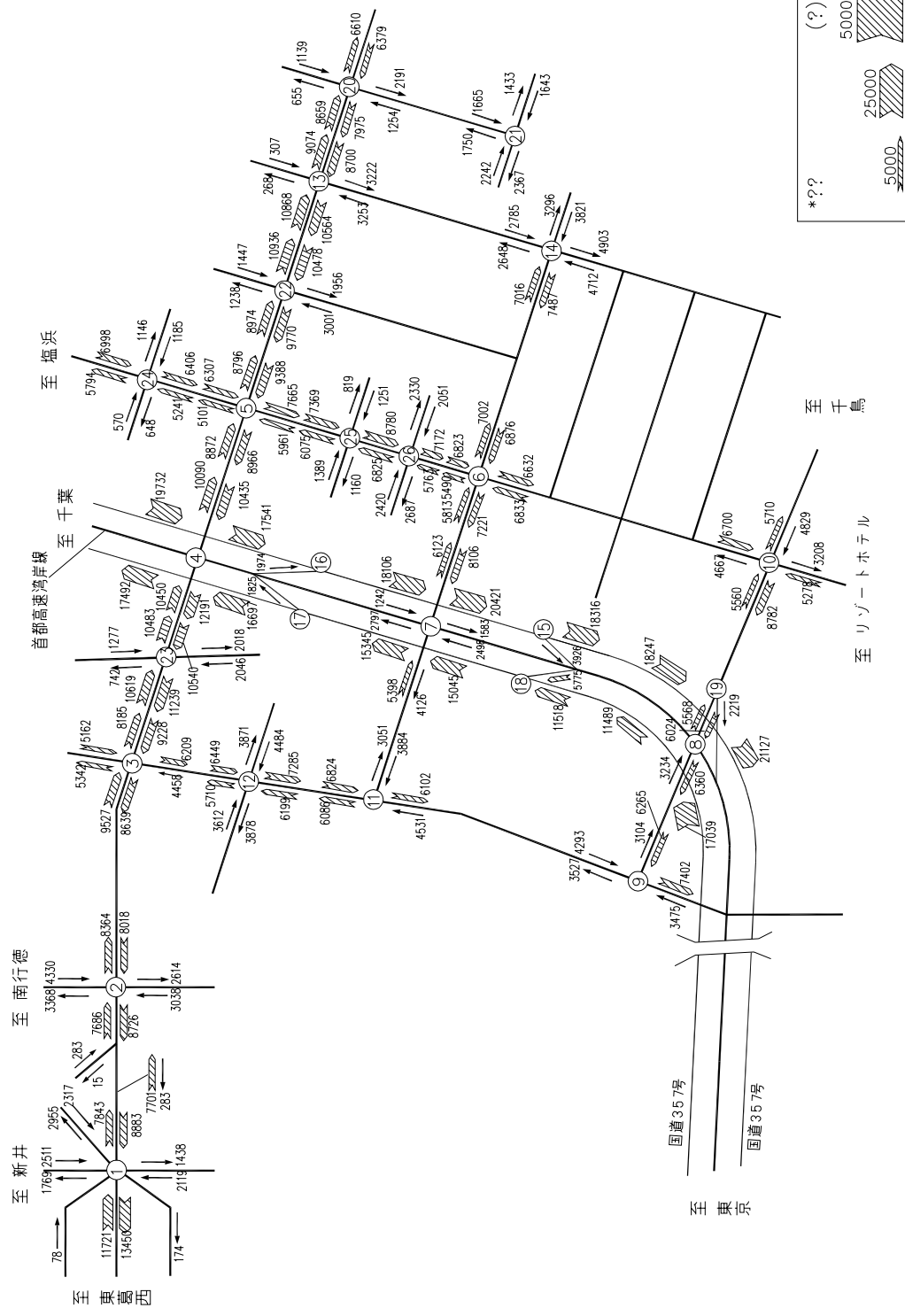


# 全体断面交通流図-

# 全体断面交通流図<休日分／平日分 比較>

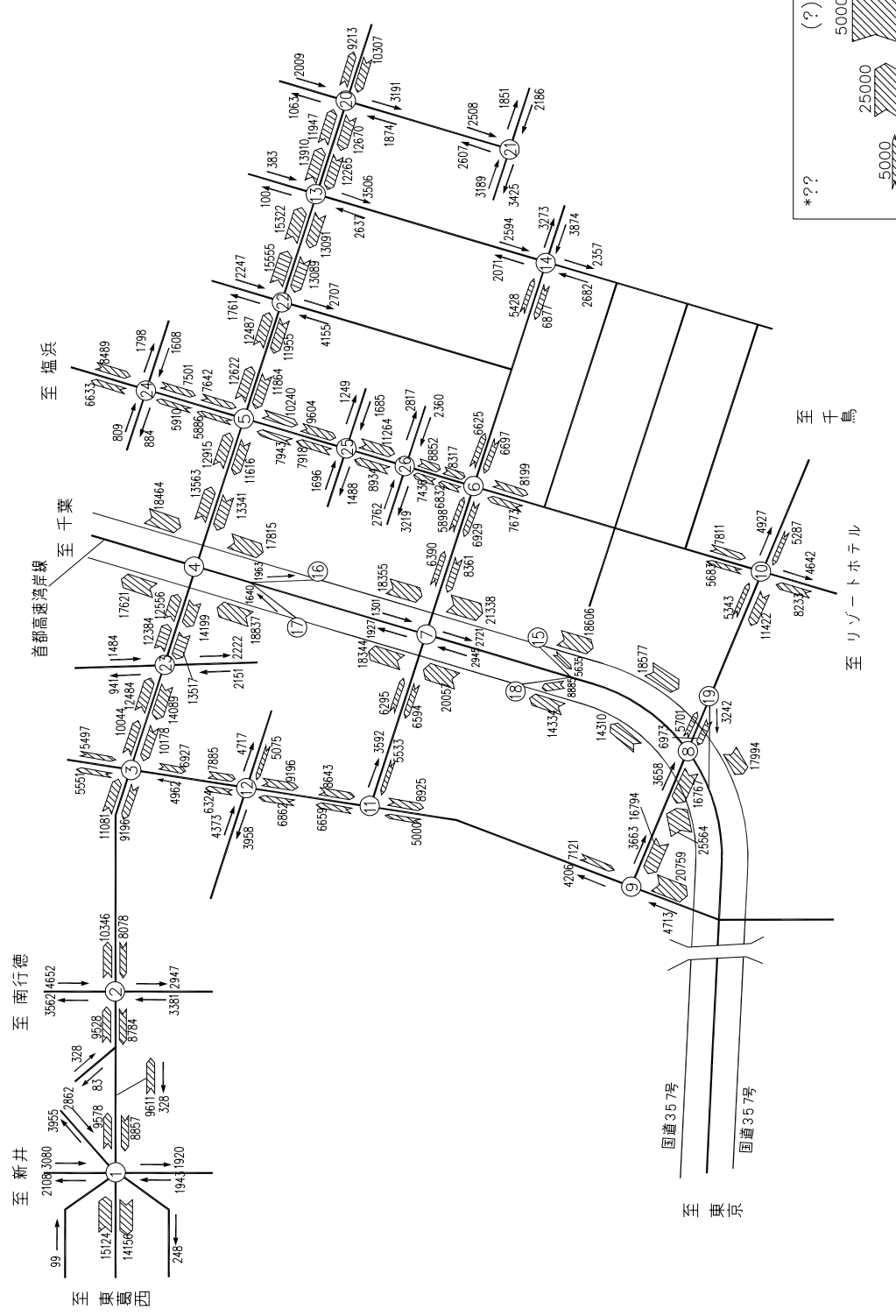
調査年月日：平成19年 1月16日<火>

調査時間：昼12時間計 <7:00~19:00>



調査年月日：平成18年12月16日<土>

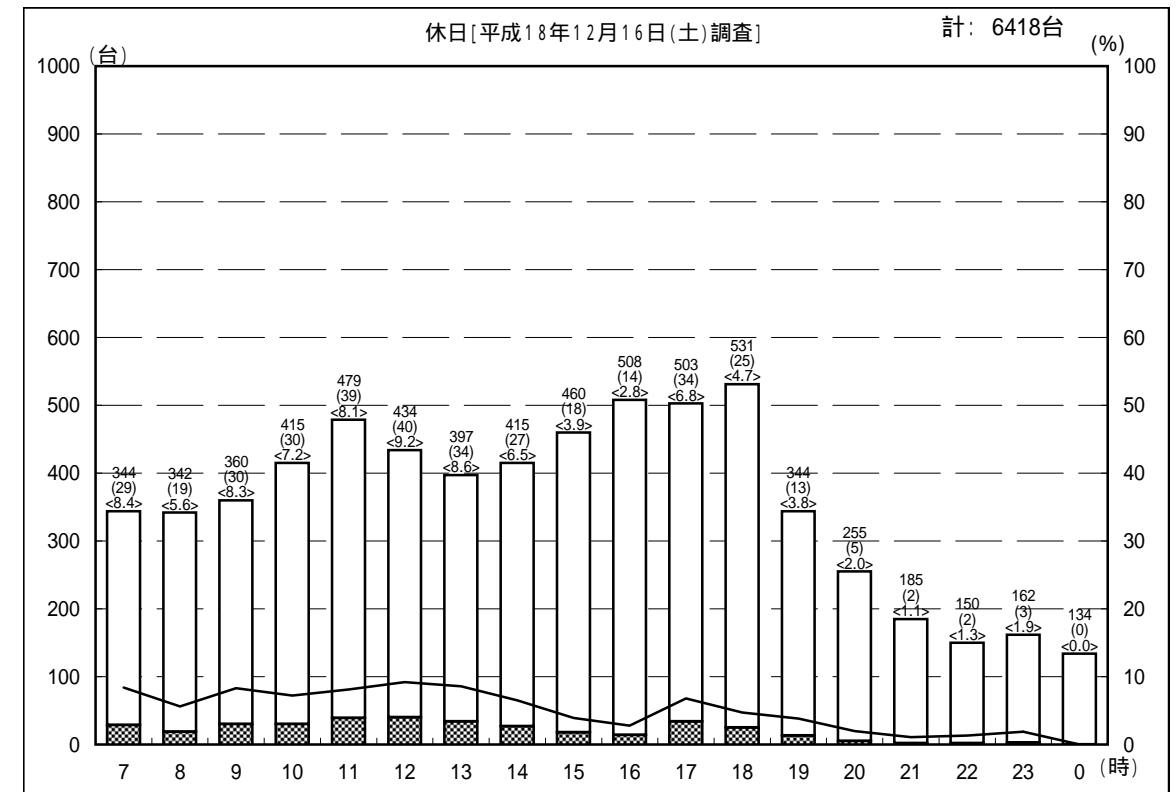
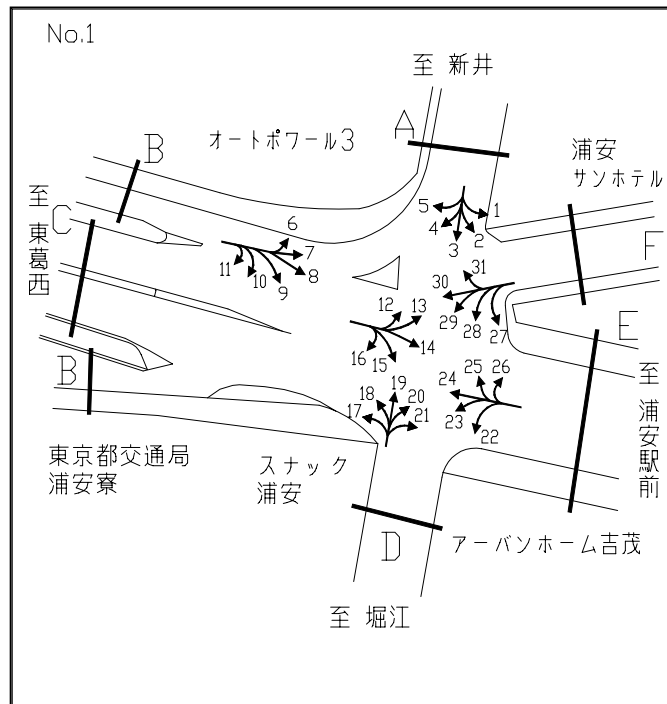
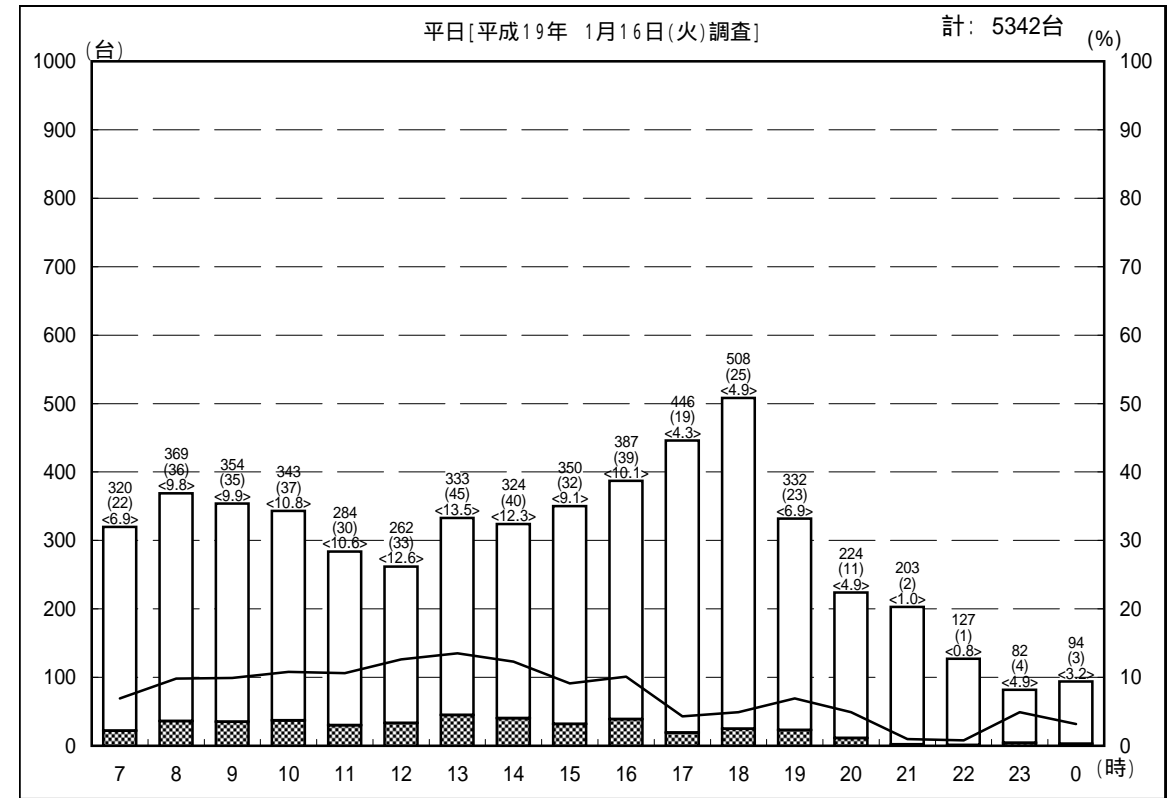
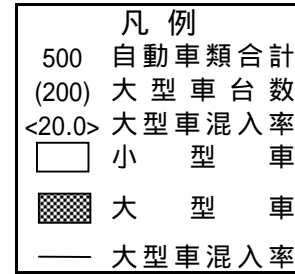
調査時間：昼12時間計 <7:00~19:00>



## 自動車交通量時間別平日・休日比較図

# 自動車交通量時間別平日・休日比較図

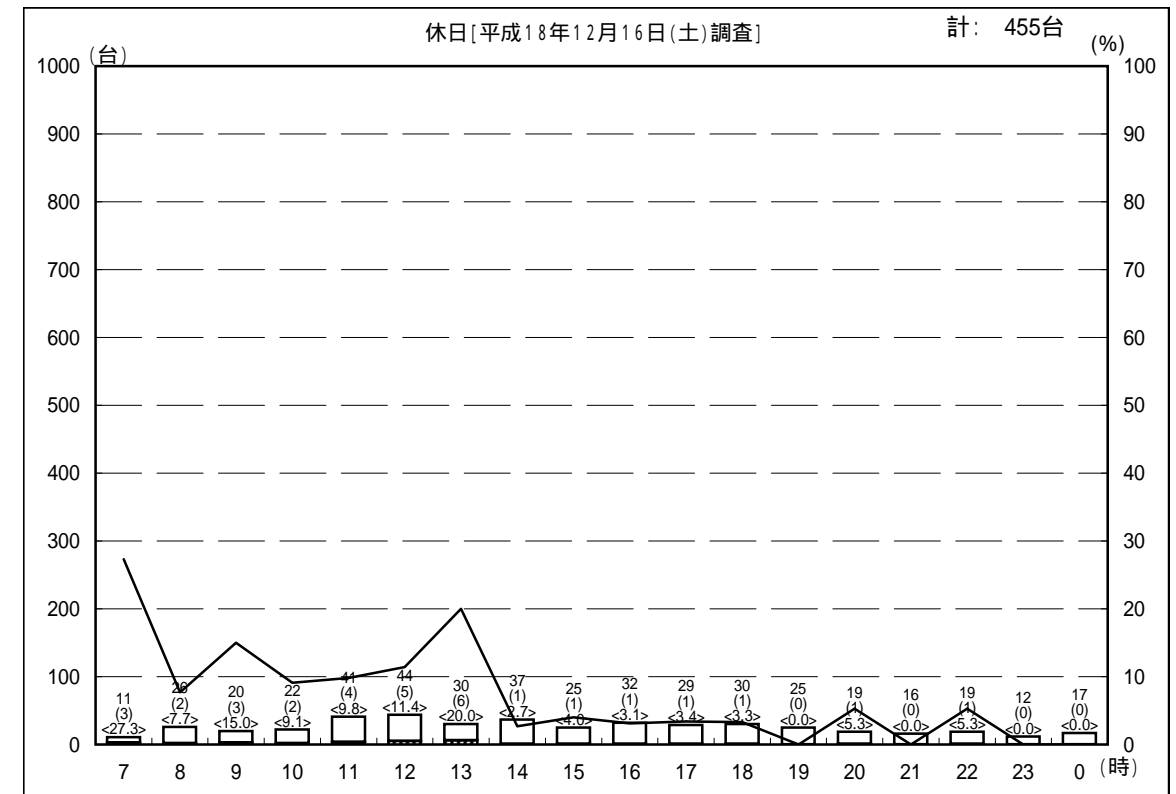
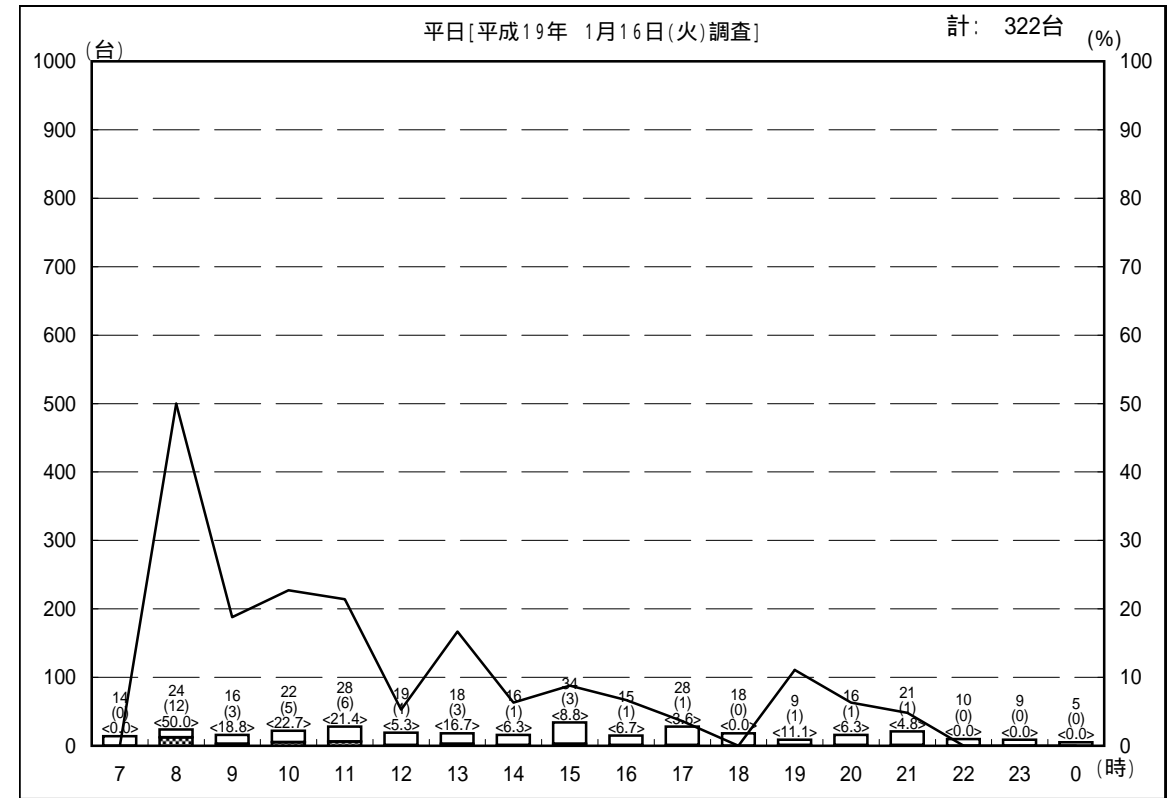
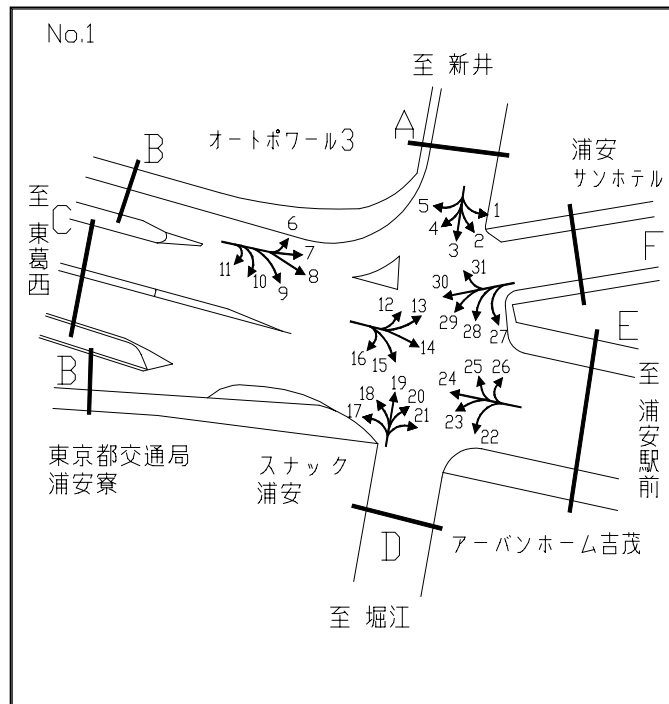
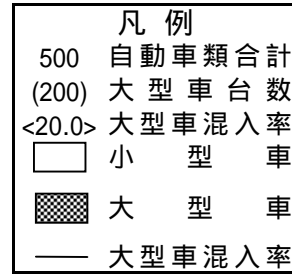
調査地点：1 浦安橋東詰交差点  
 方向：A 断面合計





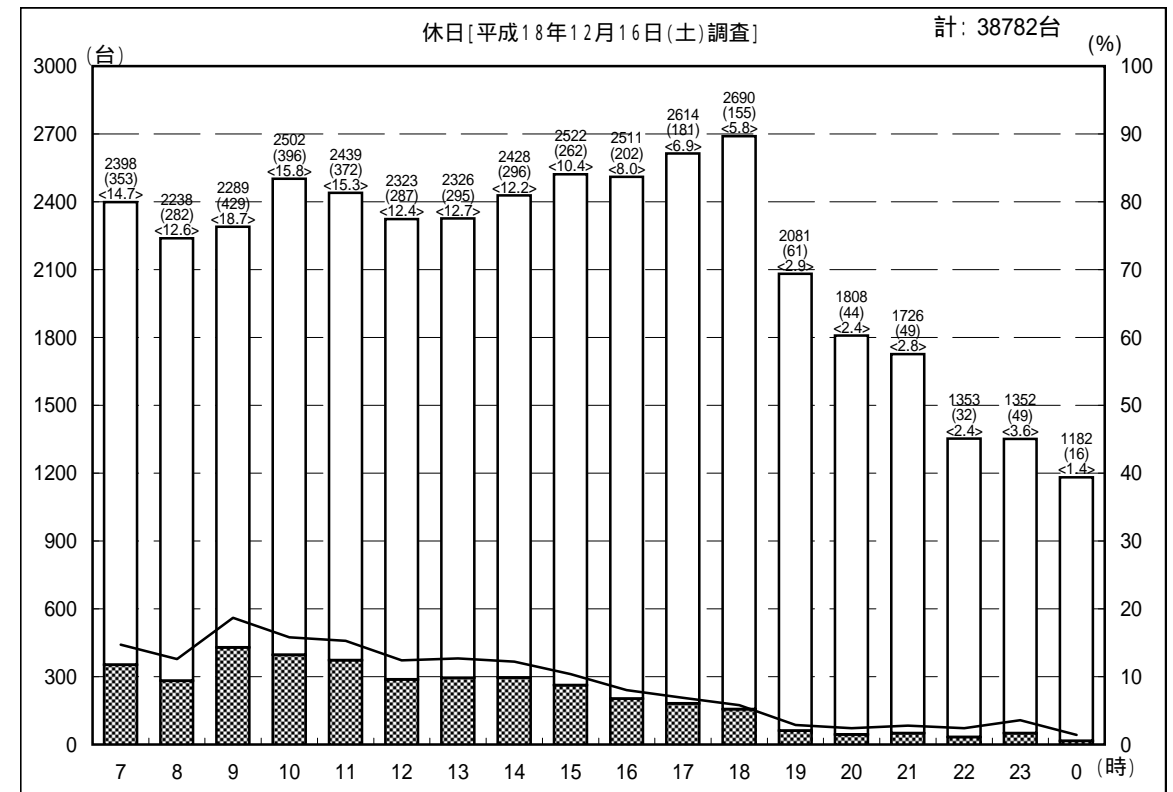
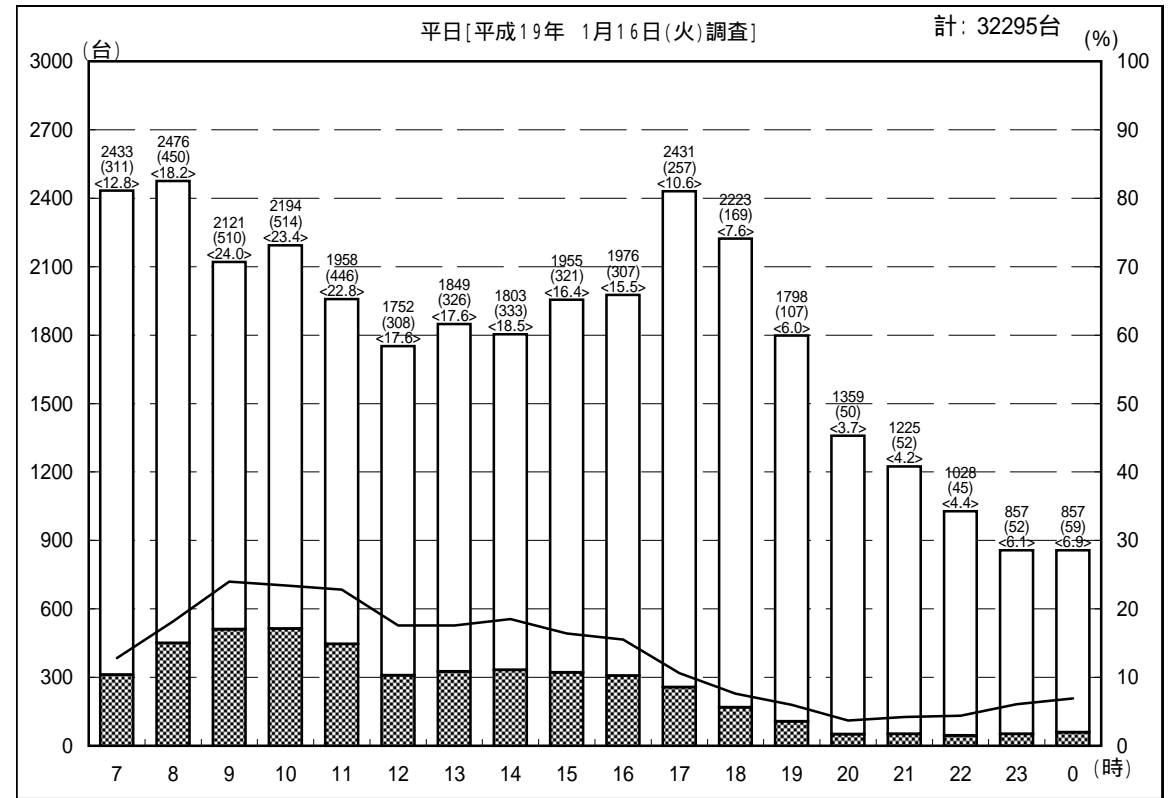
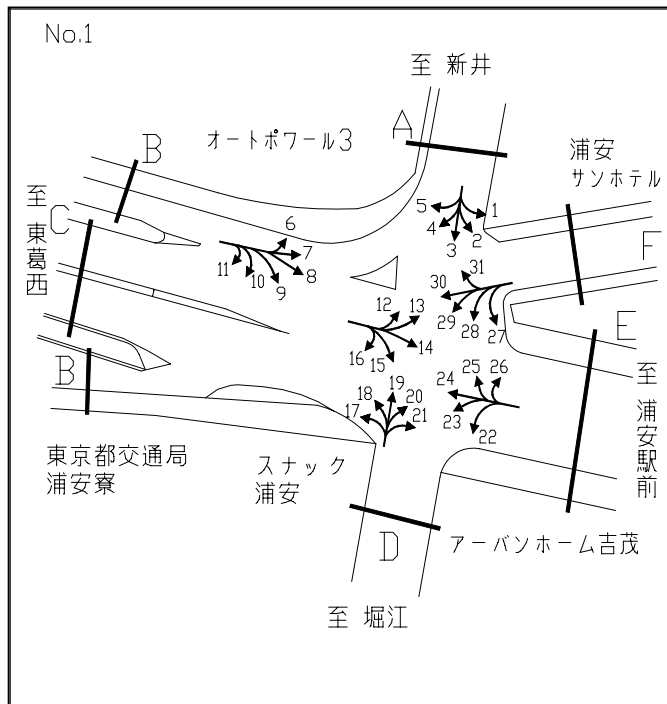
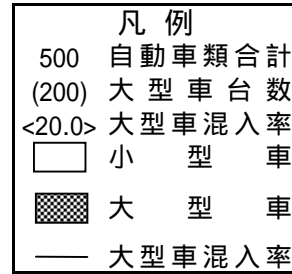
# 自動車交通量時間別平日・休日比較図

調査地点：1 浦安橋東詰交差点  
 方向：B 断面合計



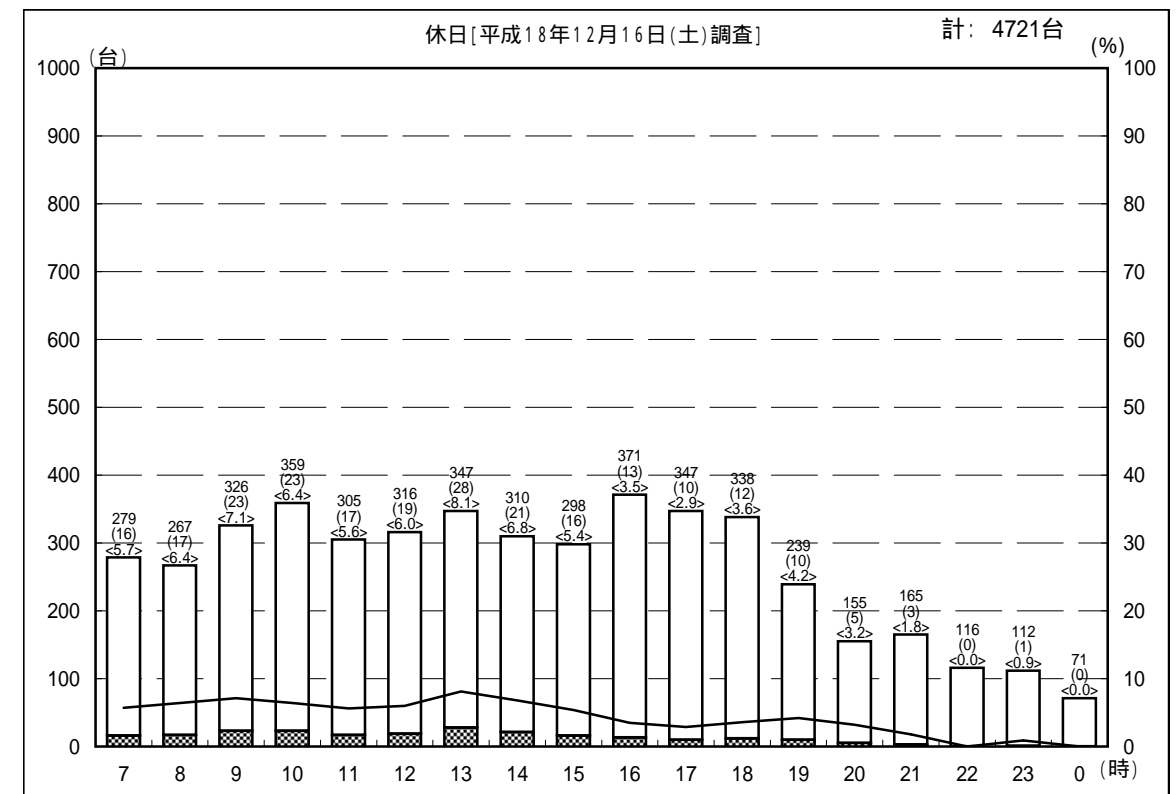
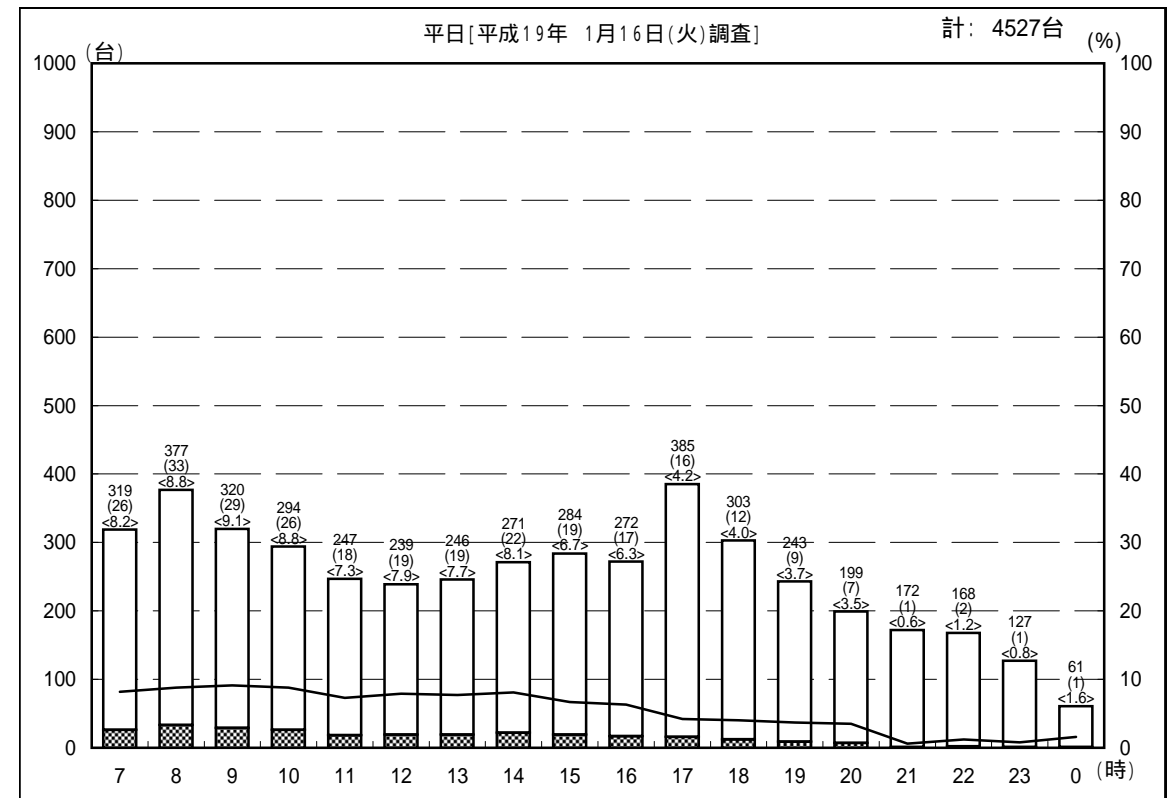
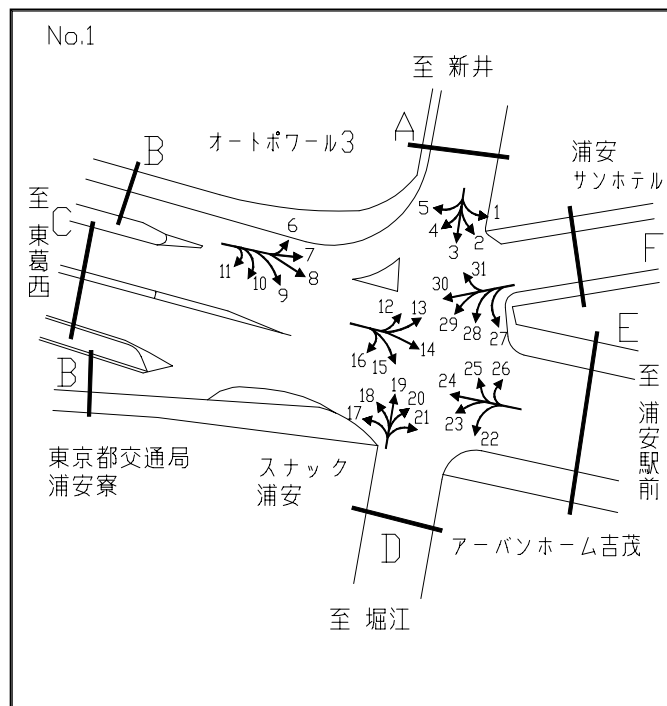
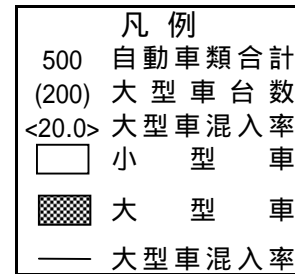
# 自動車交通量時間別平日・休日比較図

調査地点：1 浦安橋東詰交差点  
方向：C 断面合計



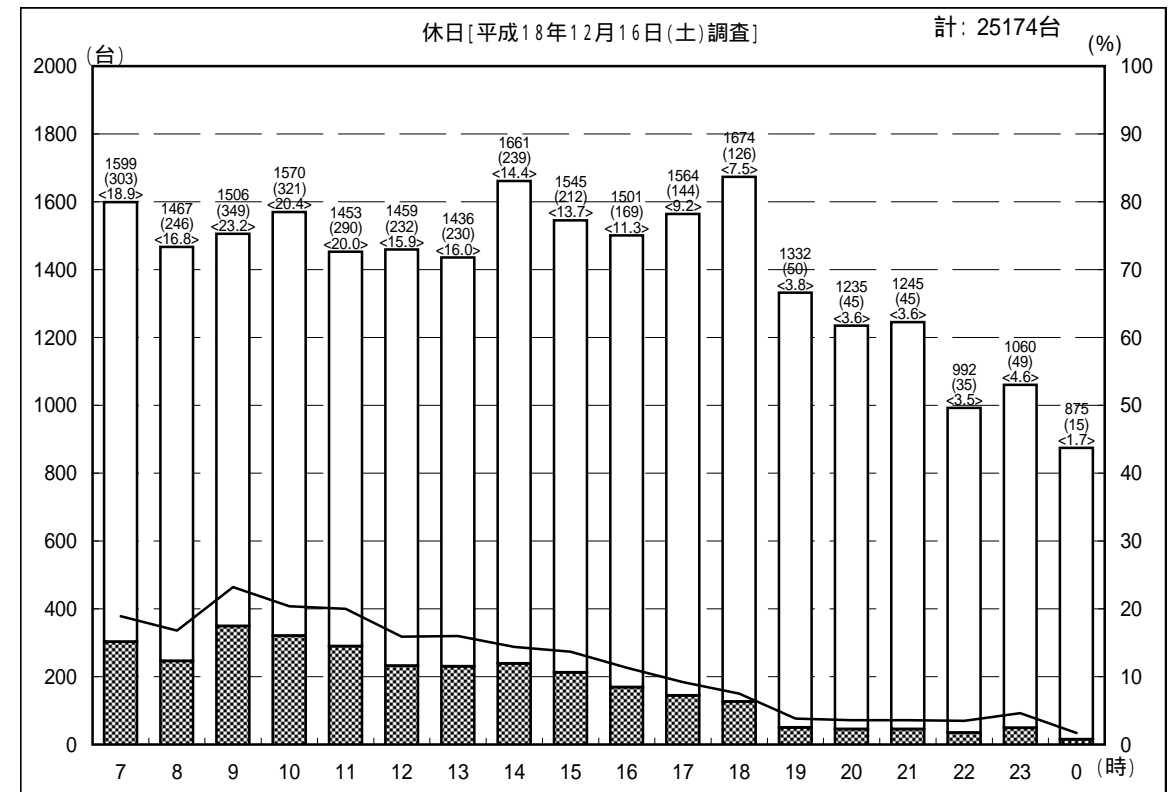
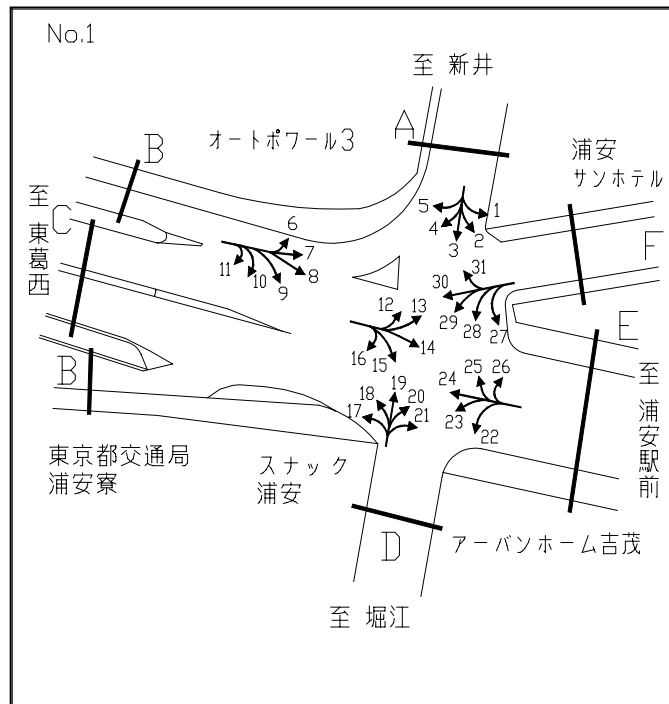
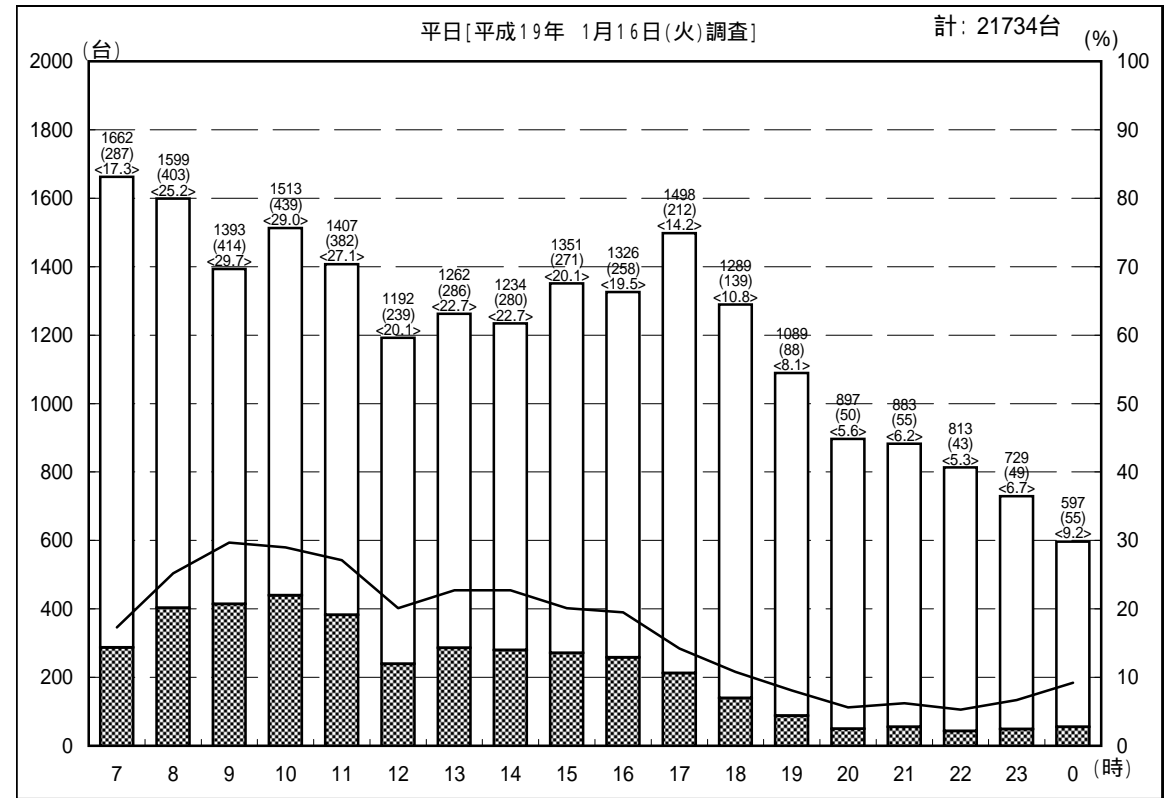
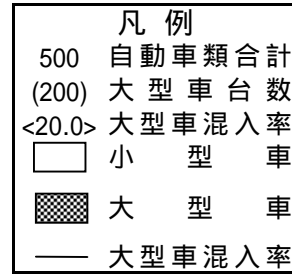
# 自動車交通量時間別平日・休日比較図

調査地点：1 浦安橋東詰交差点  
 方向：D 断面合計



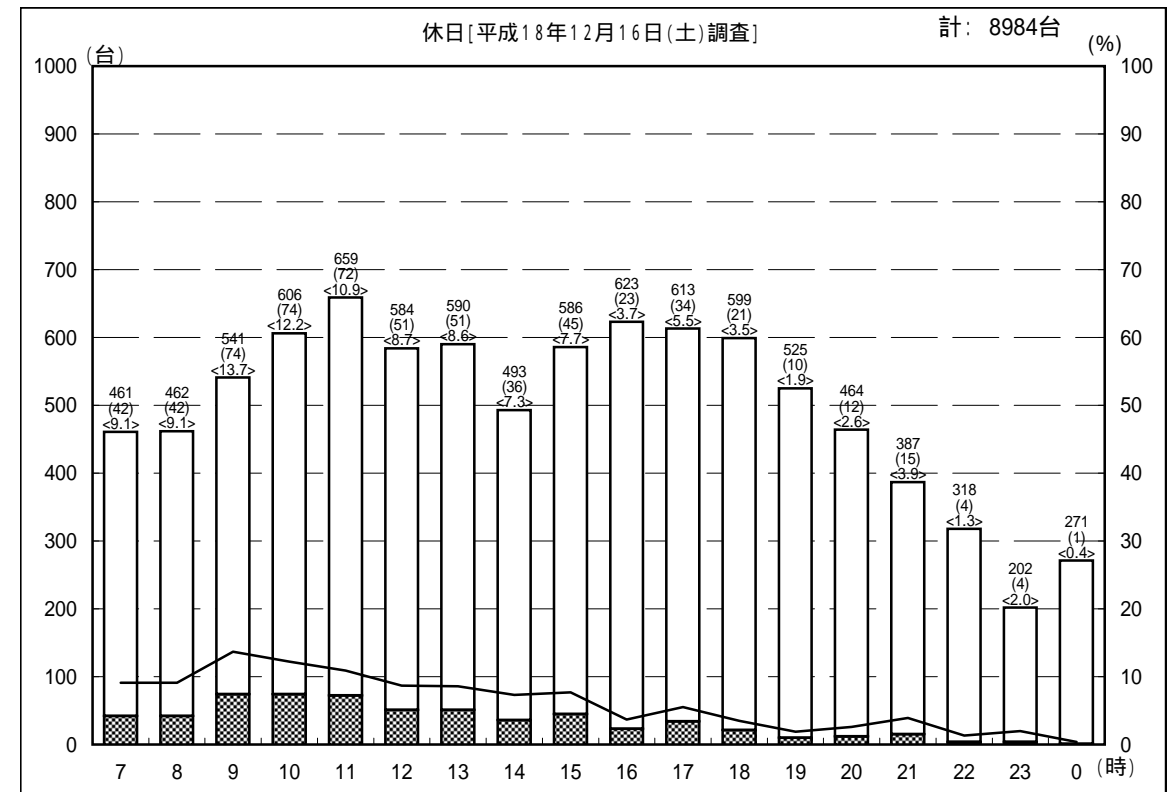
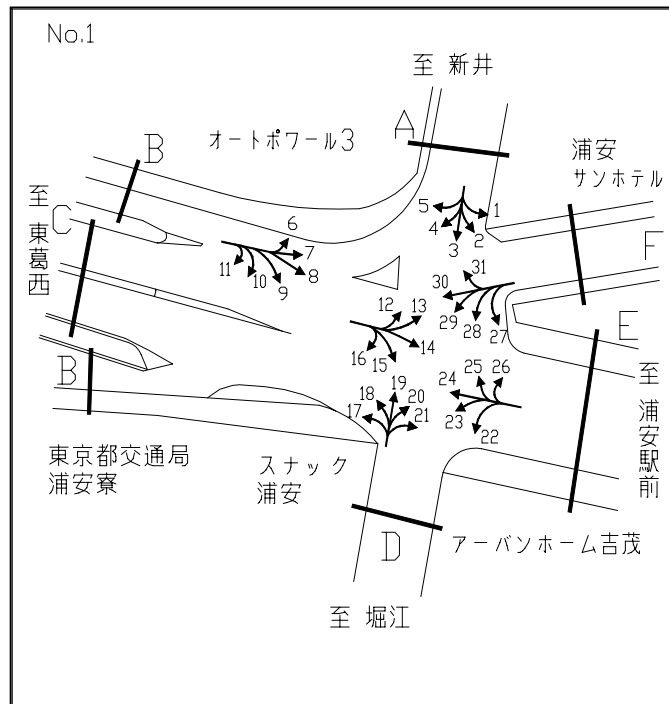
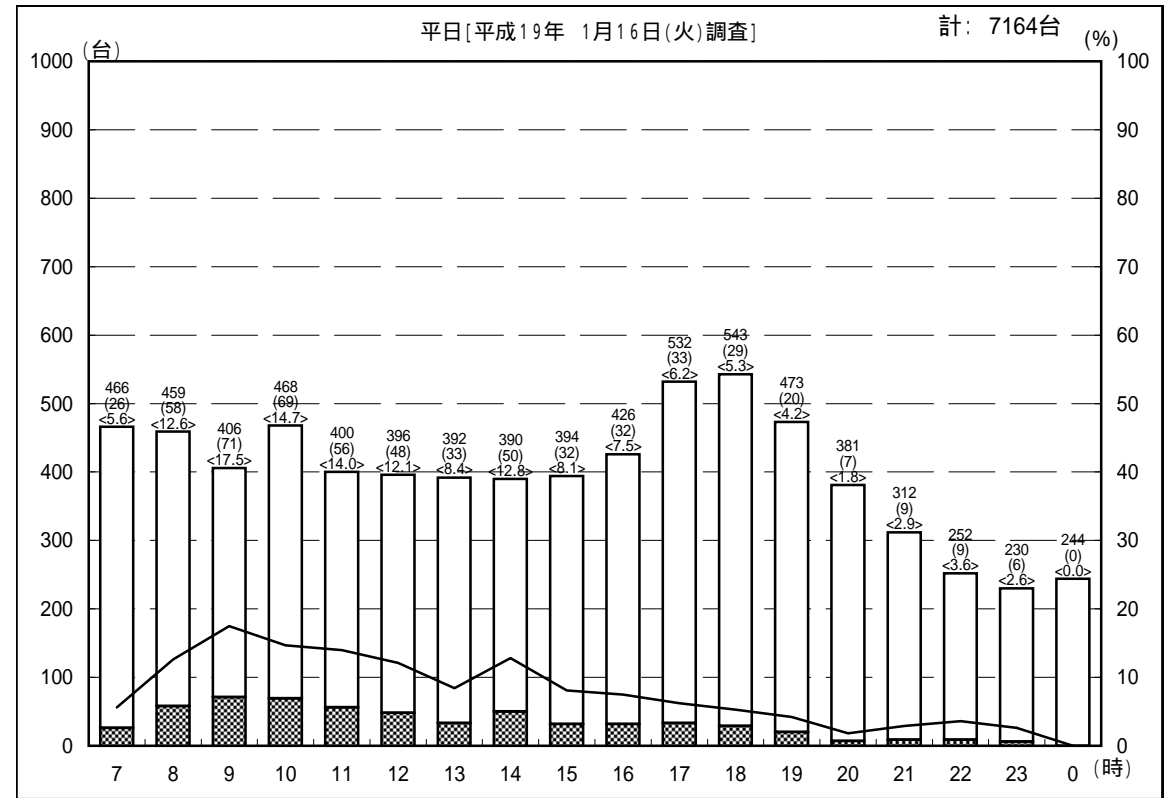
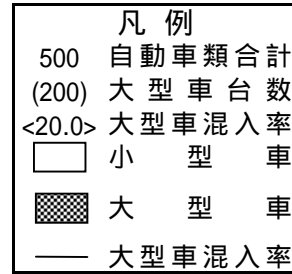
# 自動車交通量時間別平日・休日比較図

調査地点：1 浦安橋東詰交差点  
 方向：E 断面合計



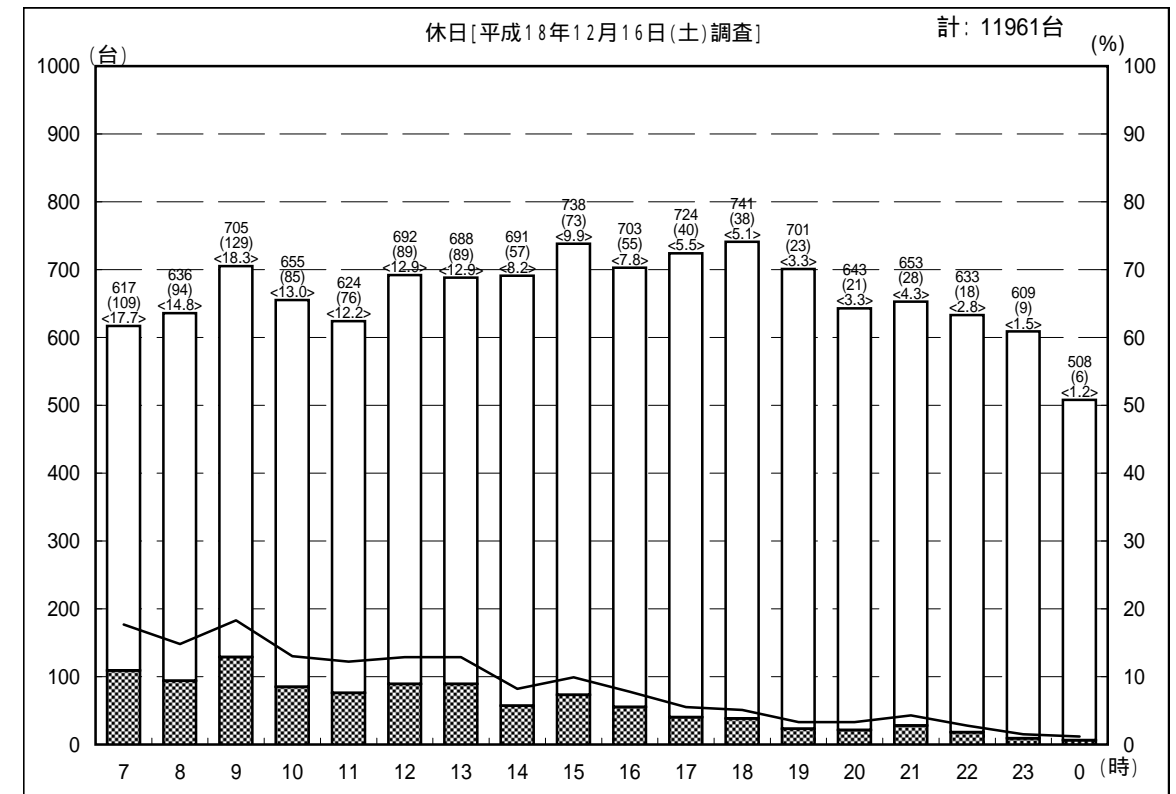
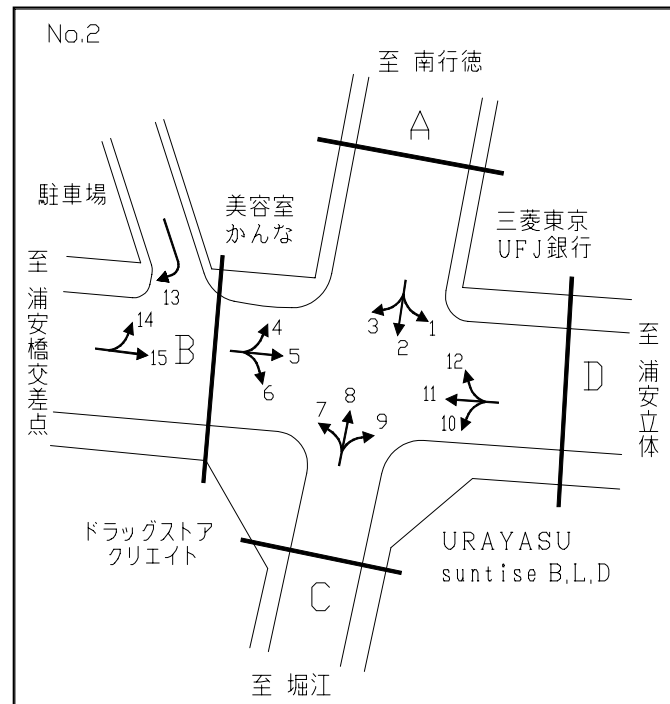
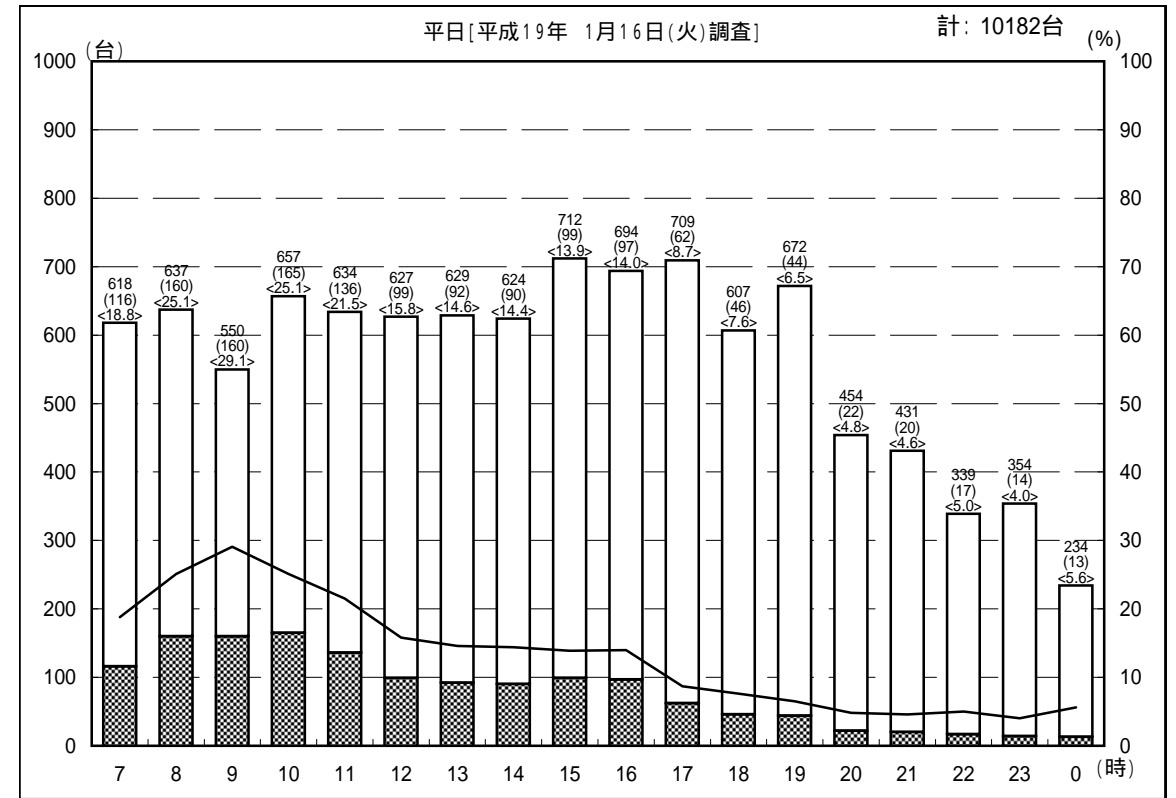
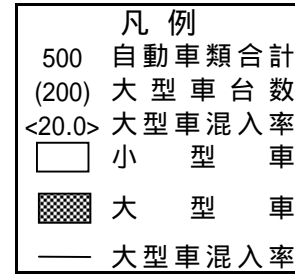
# 自動車交通量時間別平日・休日比較図

調査地点：1 浦安橋東詰交差点  
 方向：F 断面合計



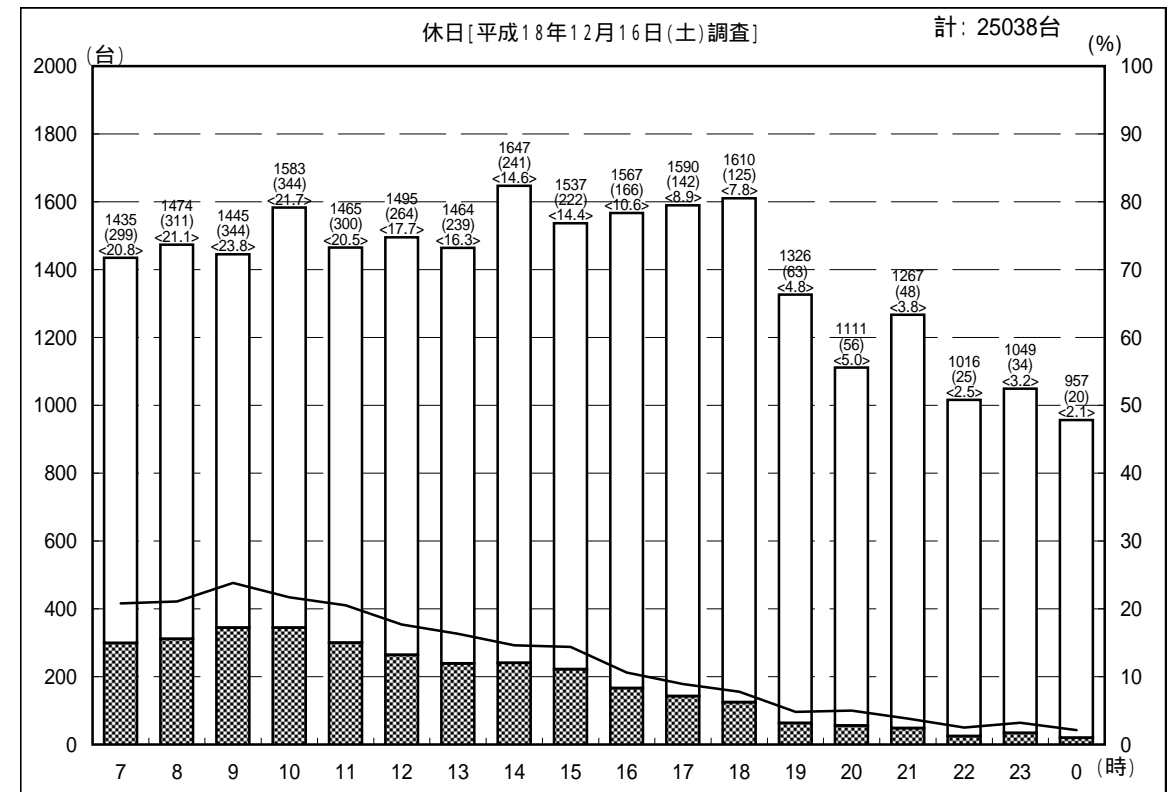
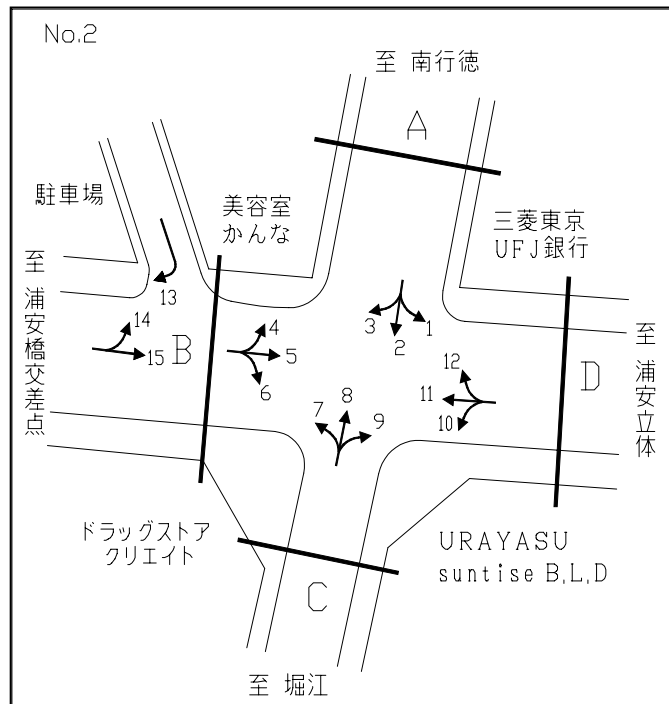
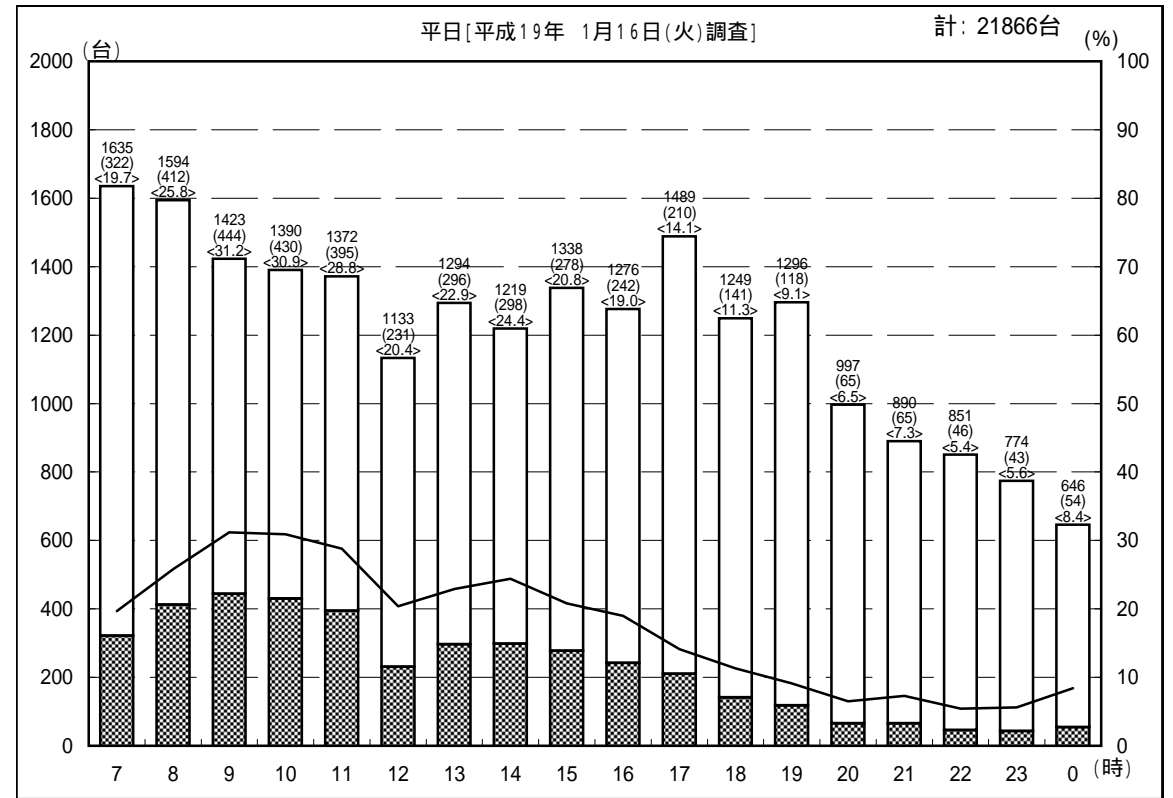
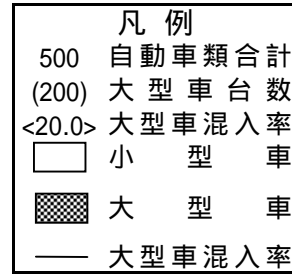
# 自動車交通量時間別平日・休日比較図

調査地点：2 浦安駅前交差点  
方向：A 断面合計



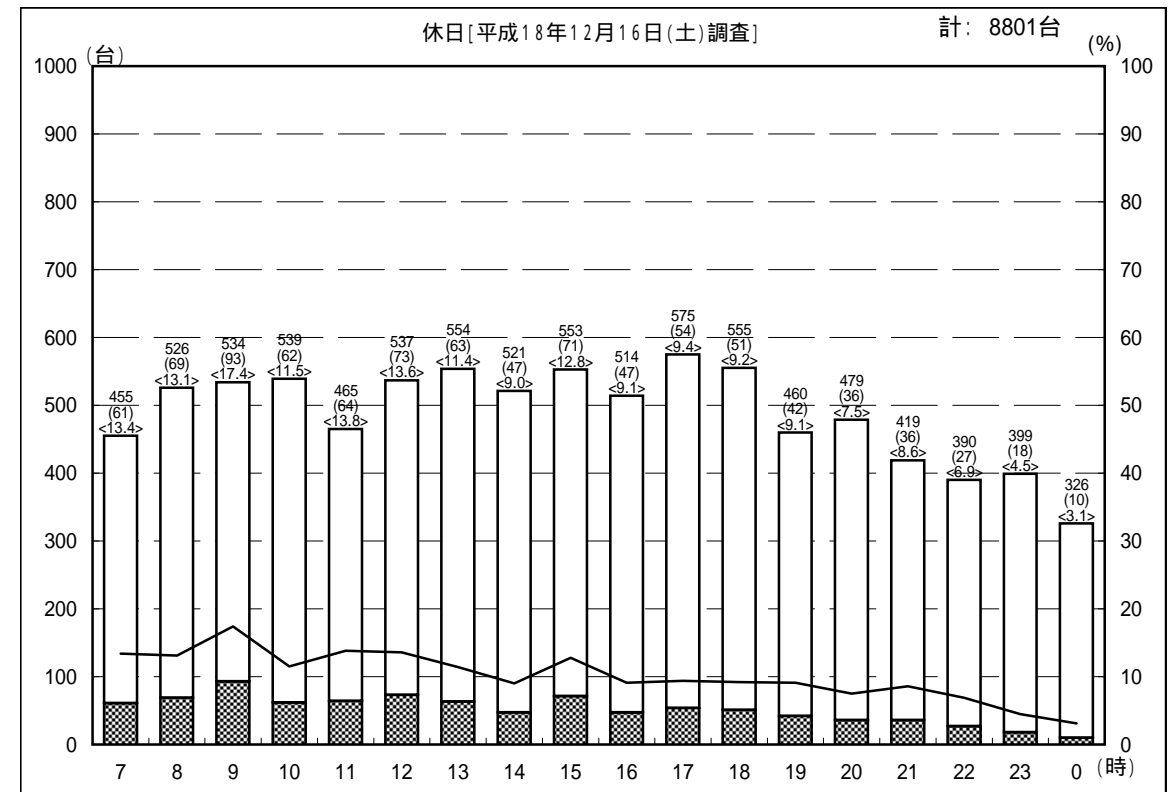
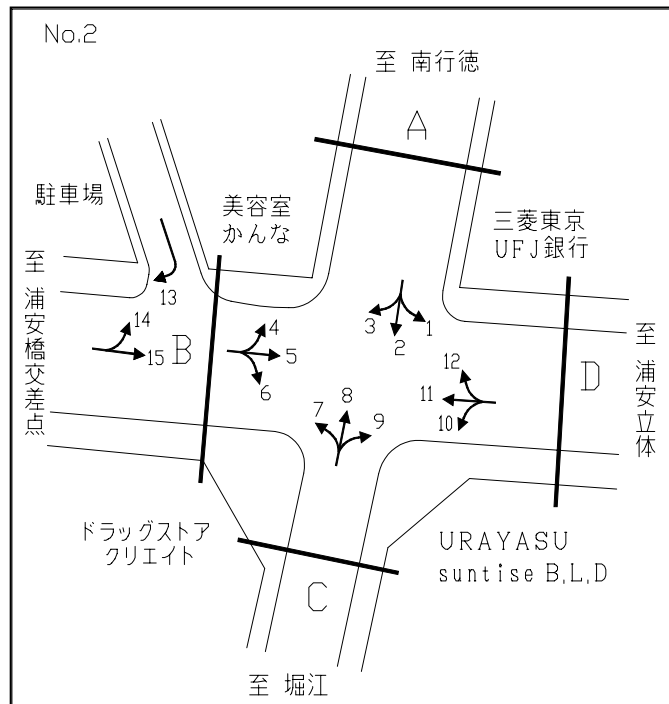
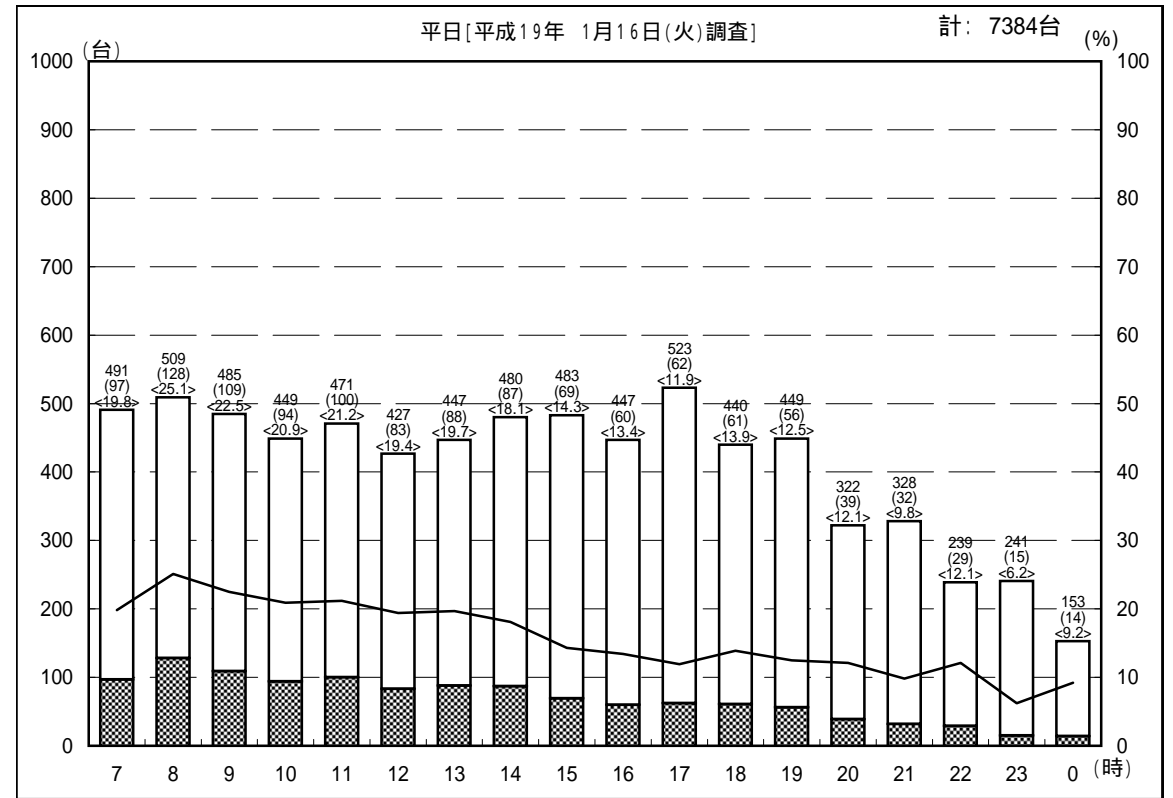
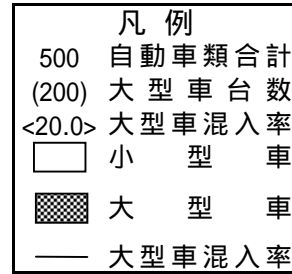
# 自動車交通量時間別平日・休日比較図

調査地点：2 浦安駅前交差点  
 方向：B 断面合計



# 自動車交通量時間別平日・休日比較図

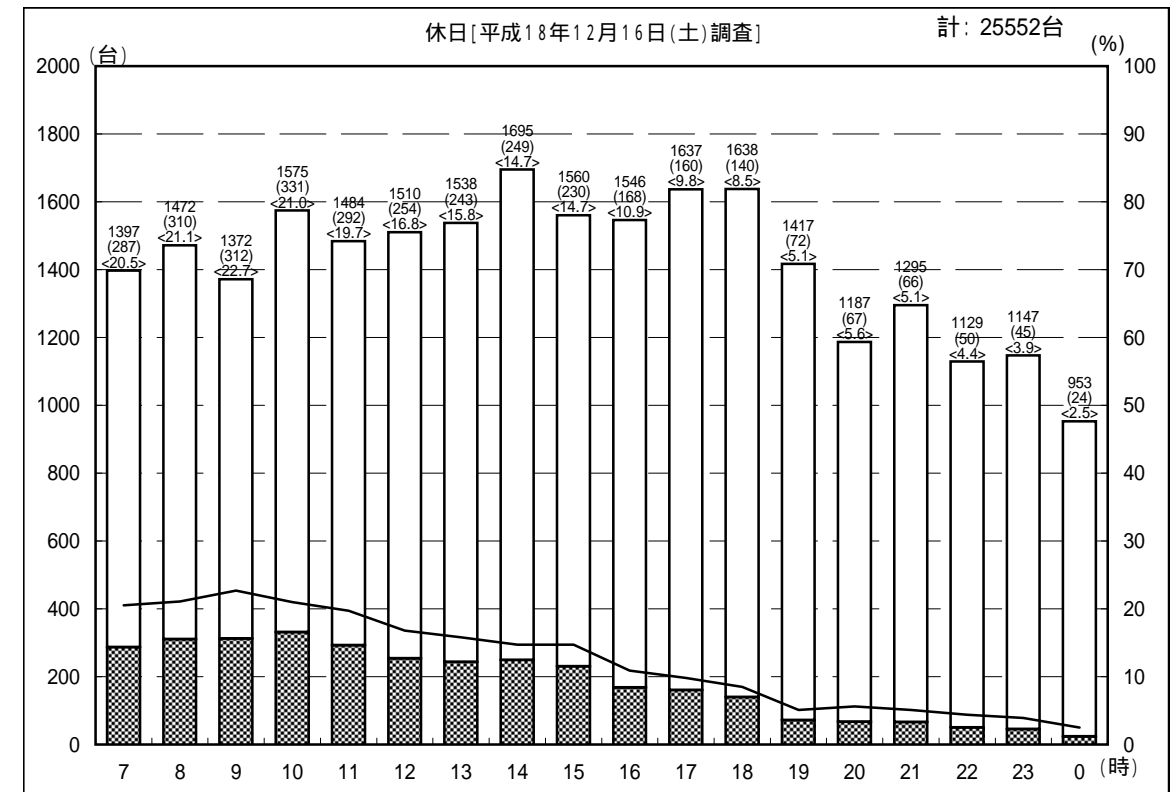
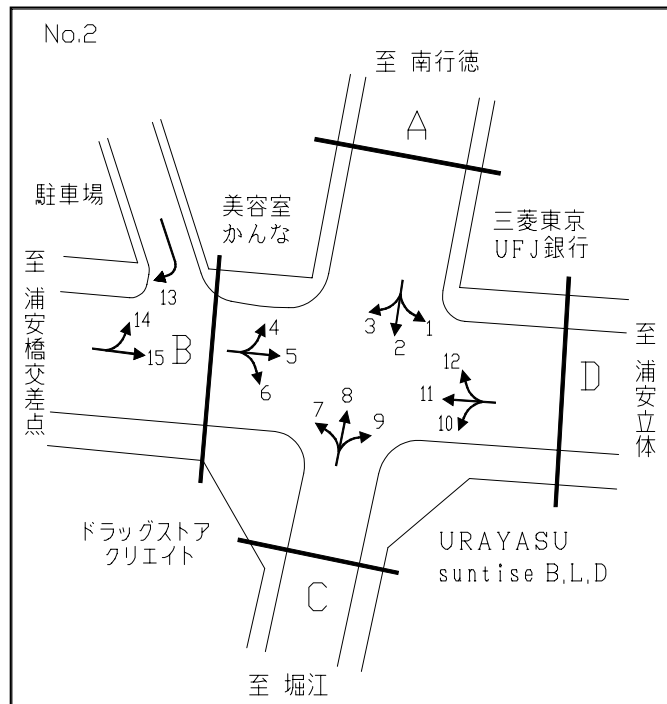
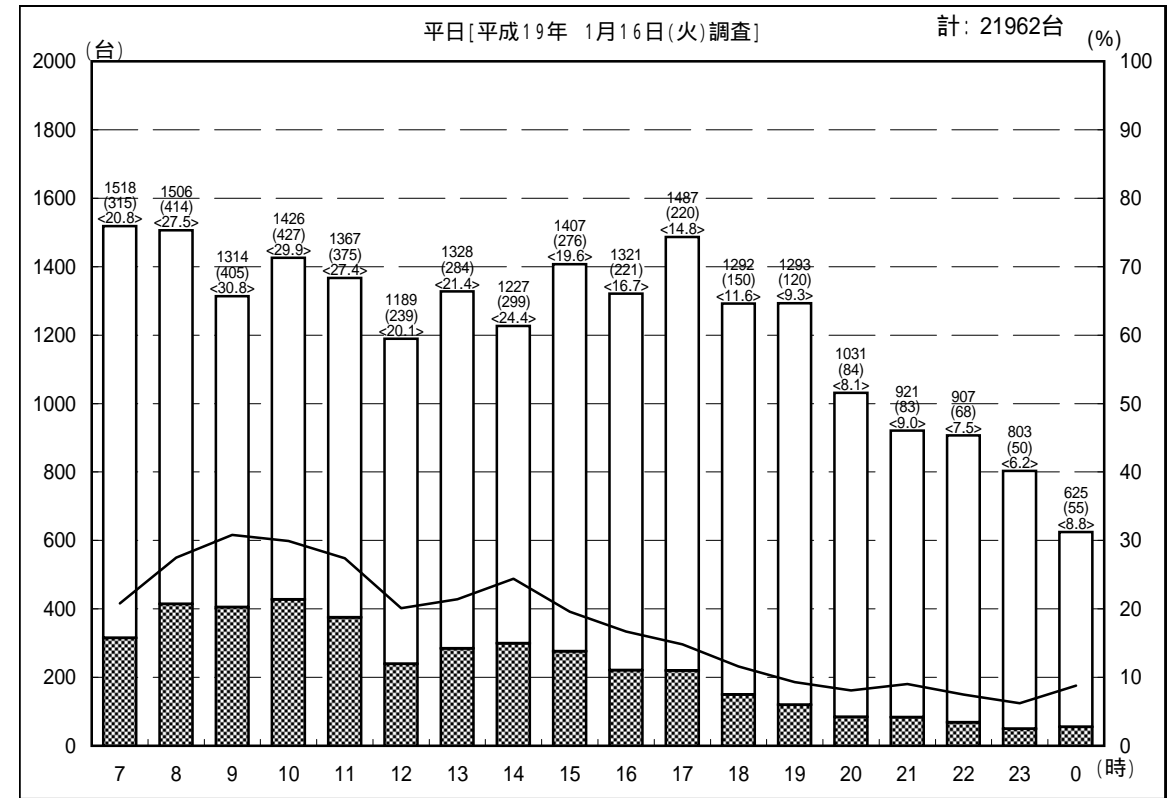
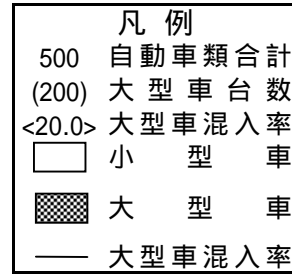
調査地点：2 浦安駅前交差点  
方向：C 断面合計





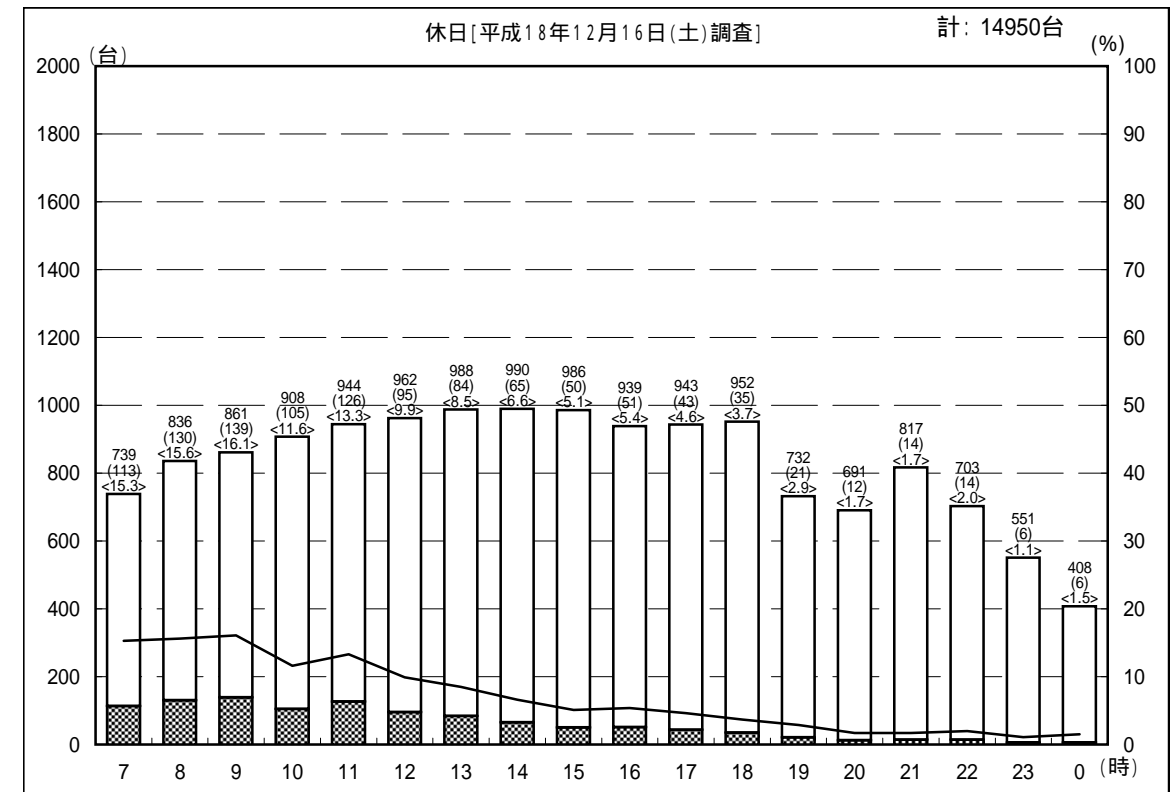
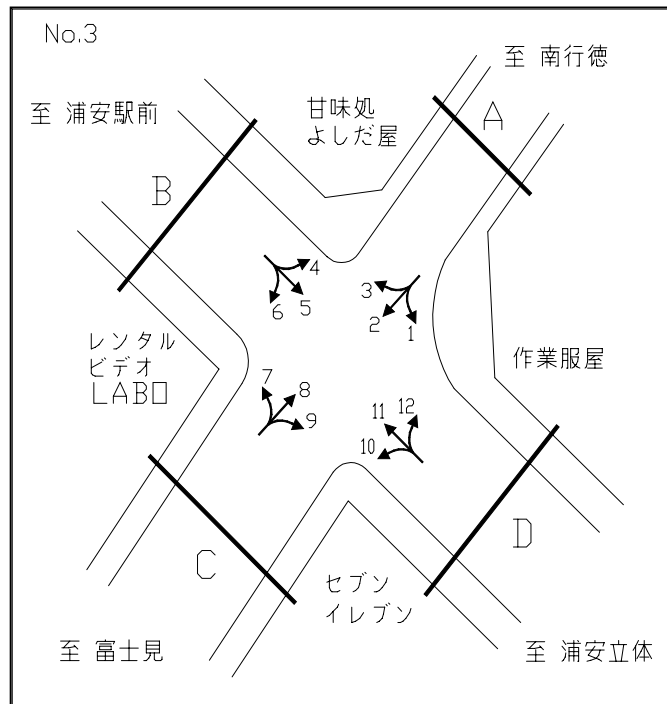
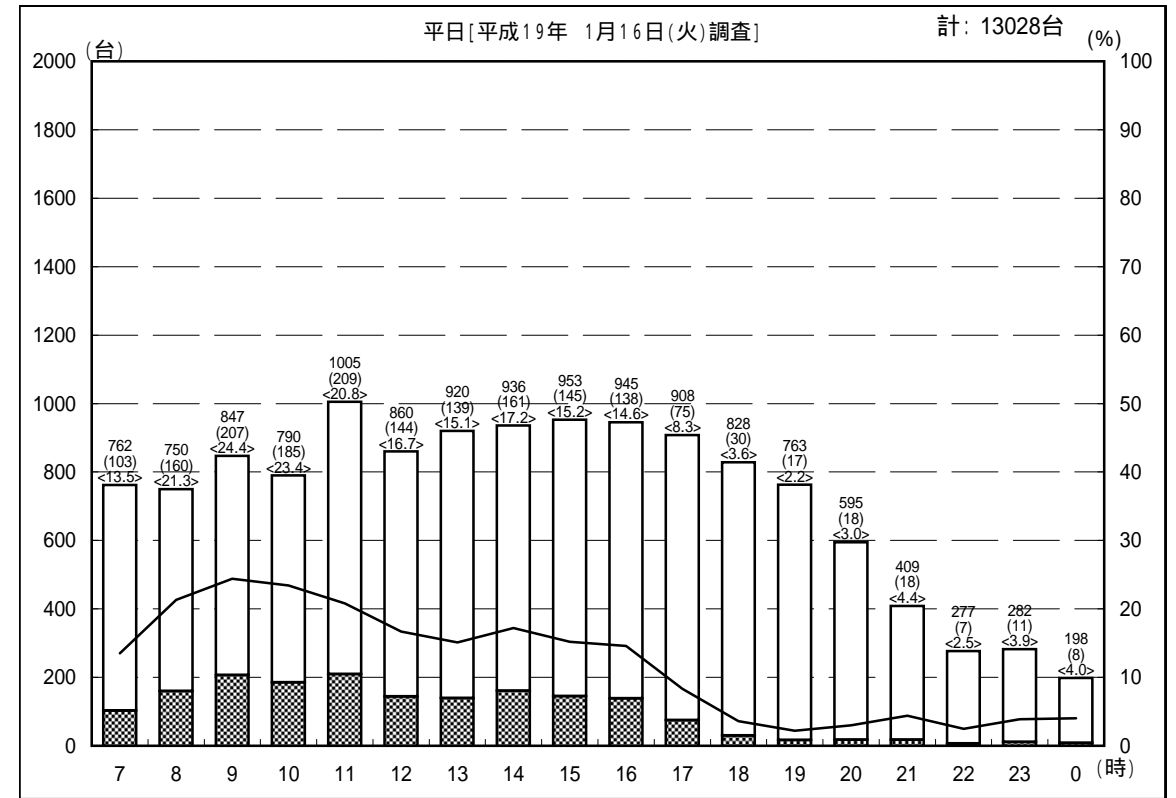
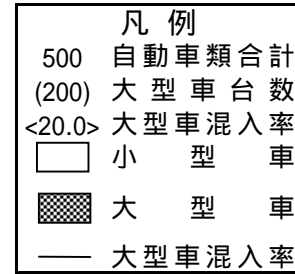
# 自動車交通量時間別平日・休日比較図

調査地点：2 浦安駅前交差点  
方向：D 断面合計



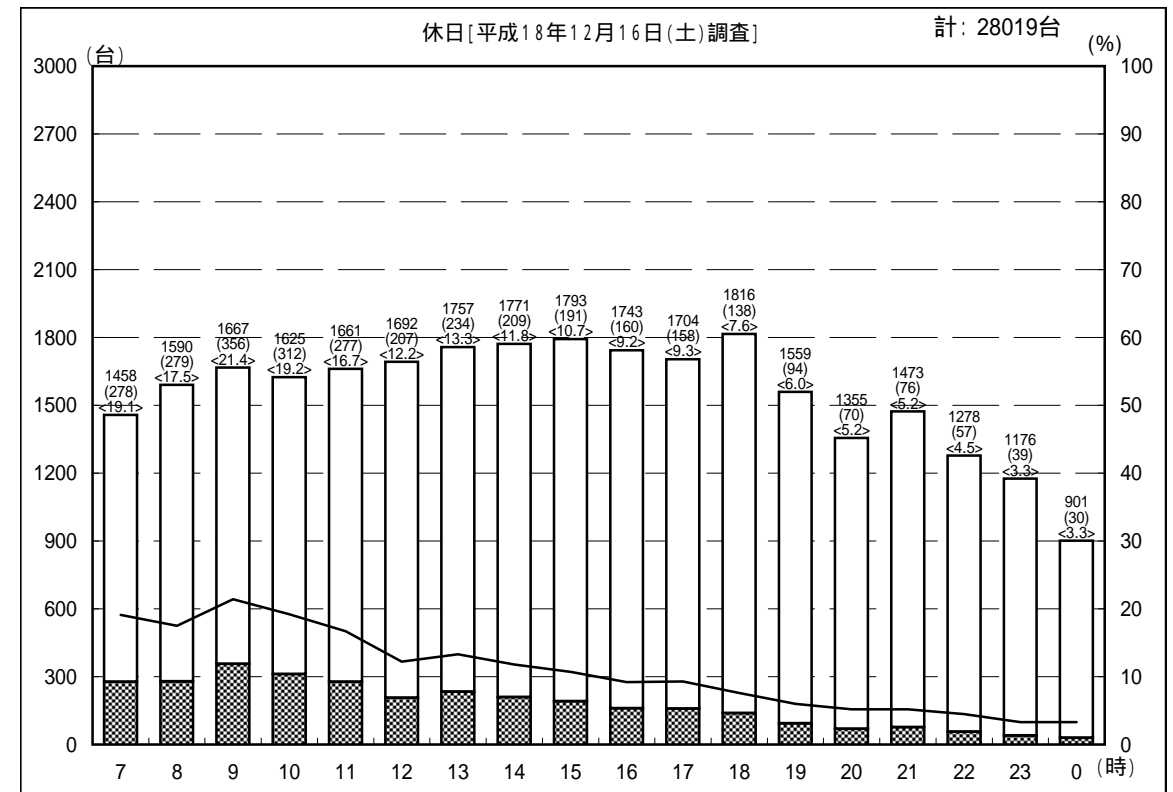
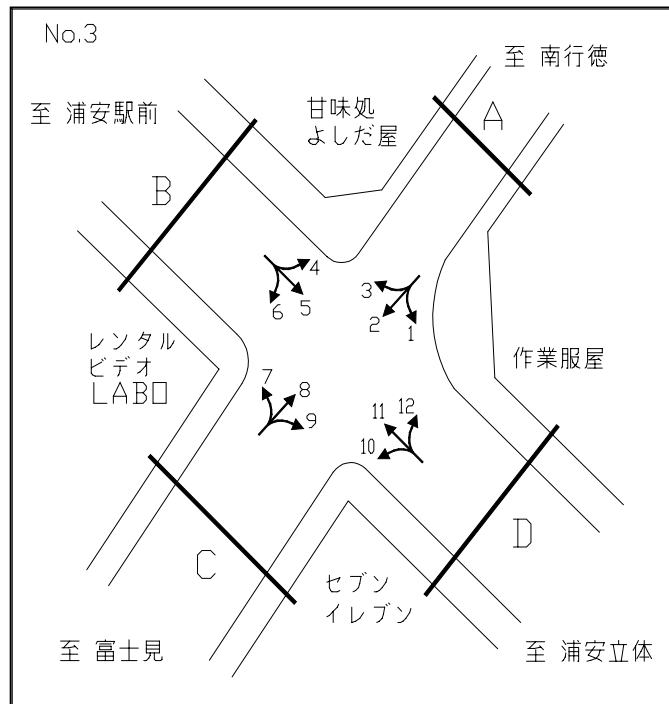
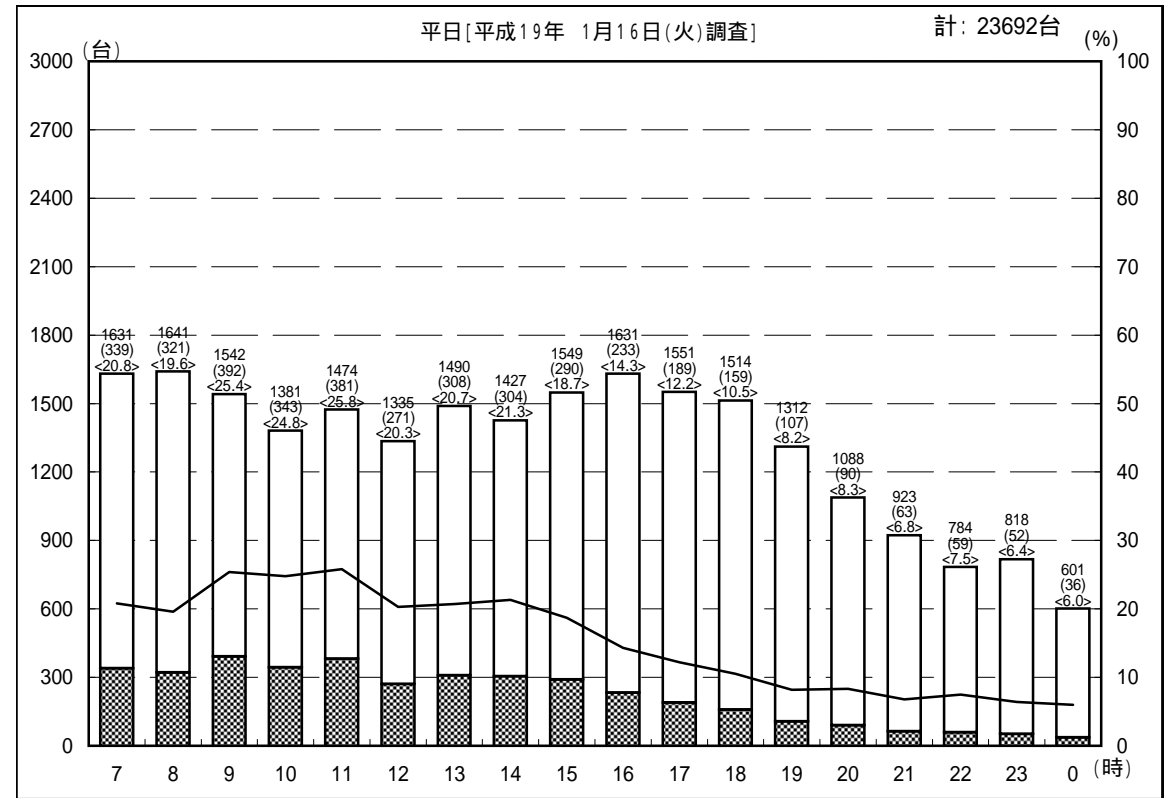
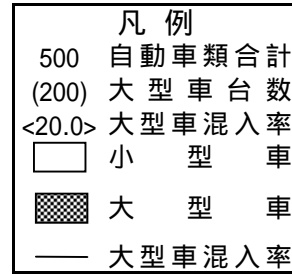
# 自動車交通量時間別平日・休日比較図

調査地点：3猫実3丁目交差点  
方向：A 断面合計



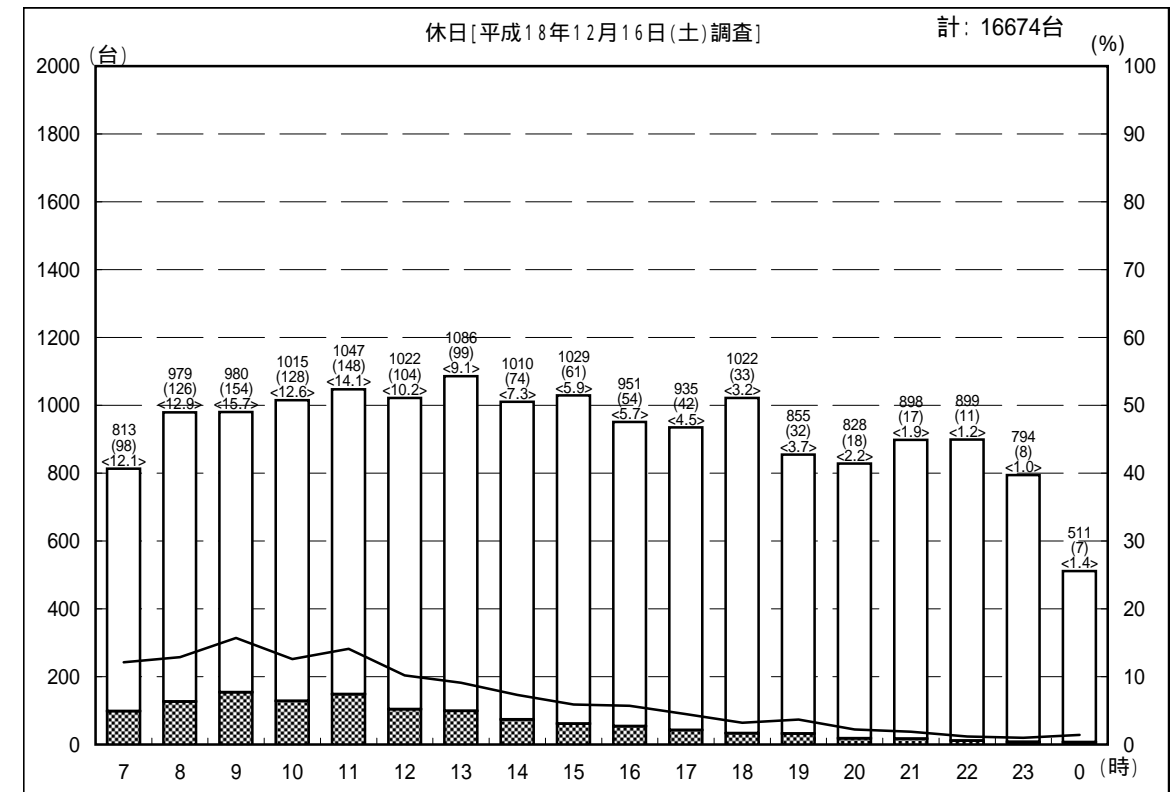
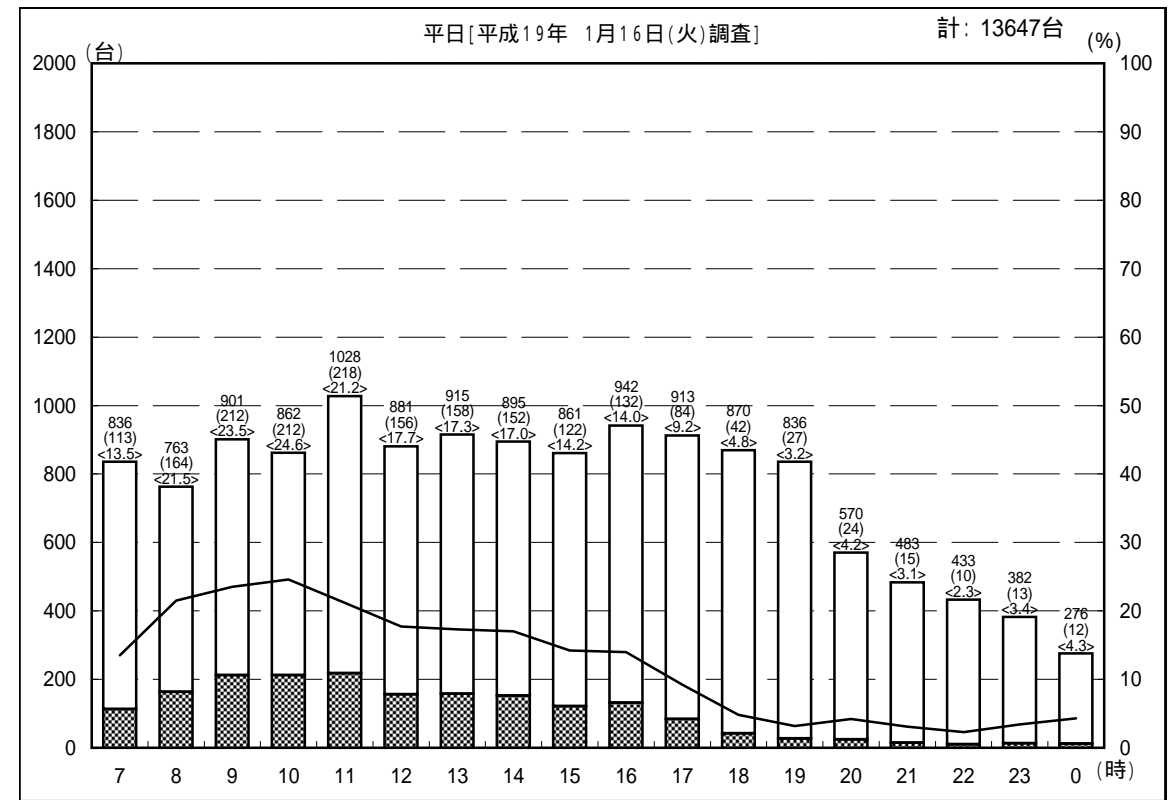
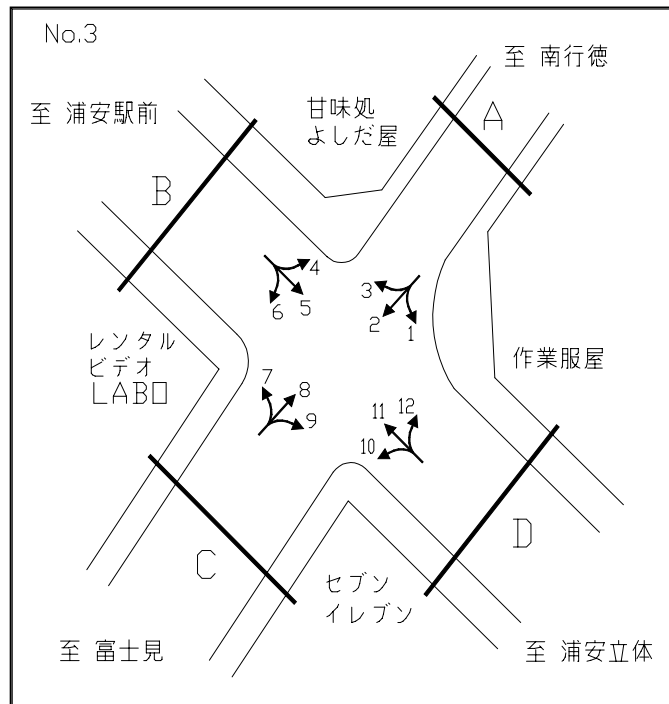
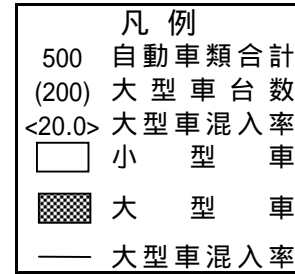
# 自動車交通量時間別平日・休日比較図

調査地点：3猫実3丁目交差点  
方向：B 断面合計



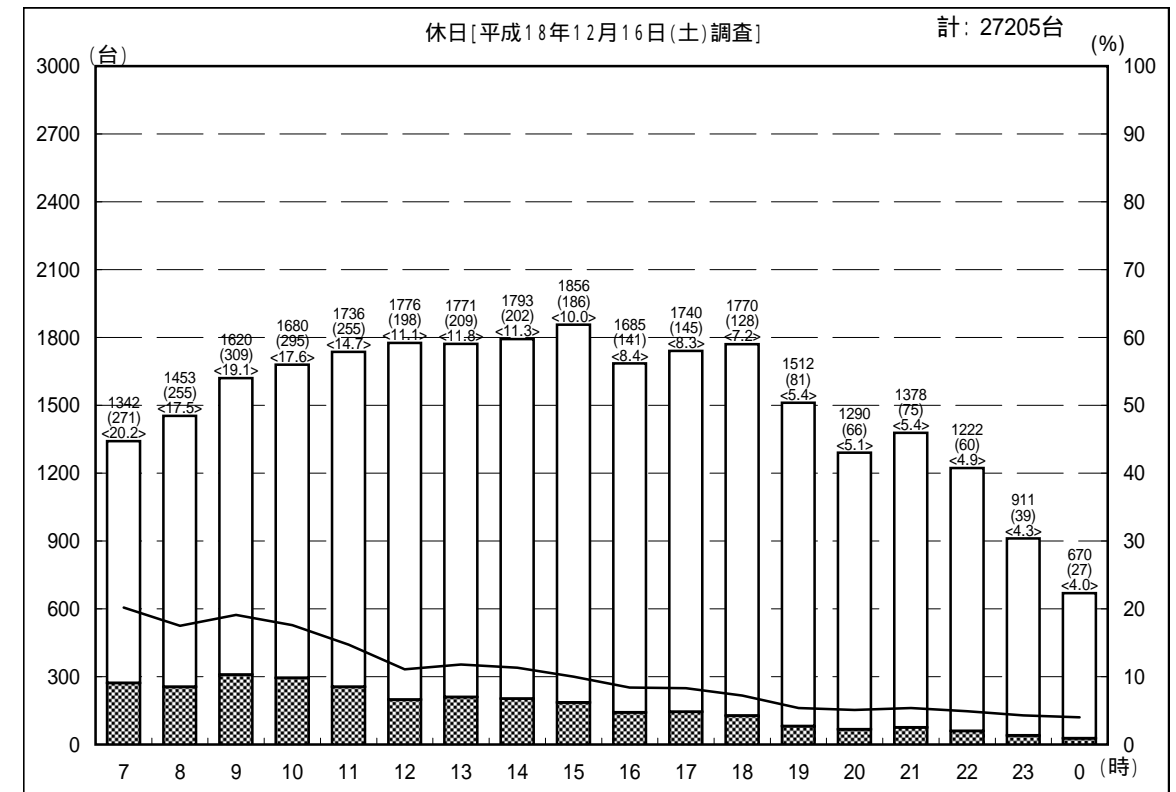
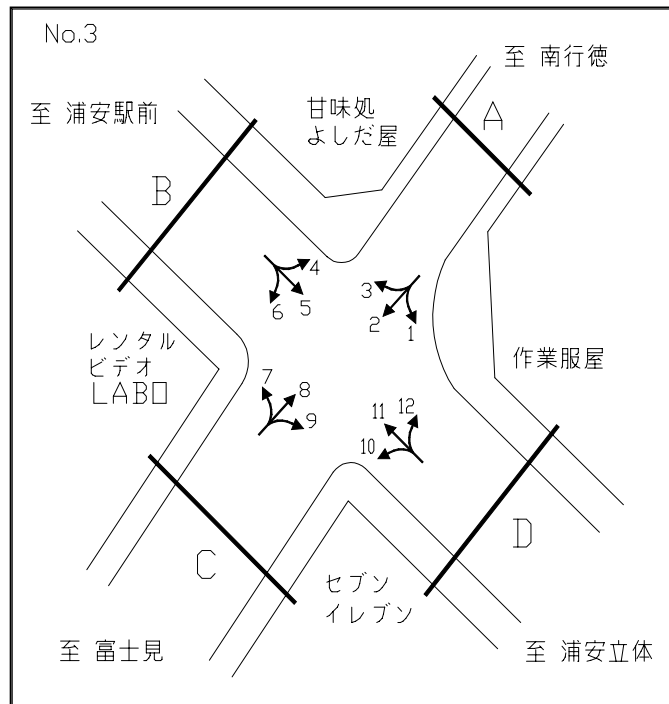
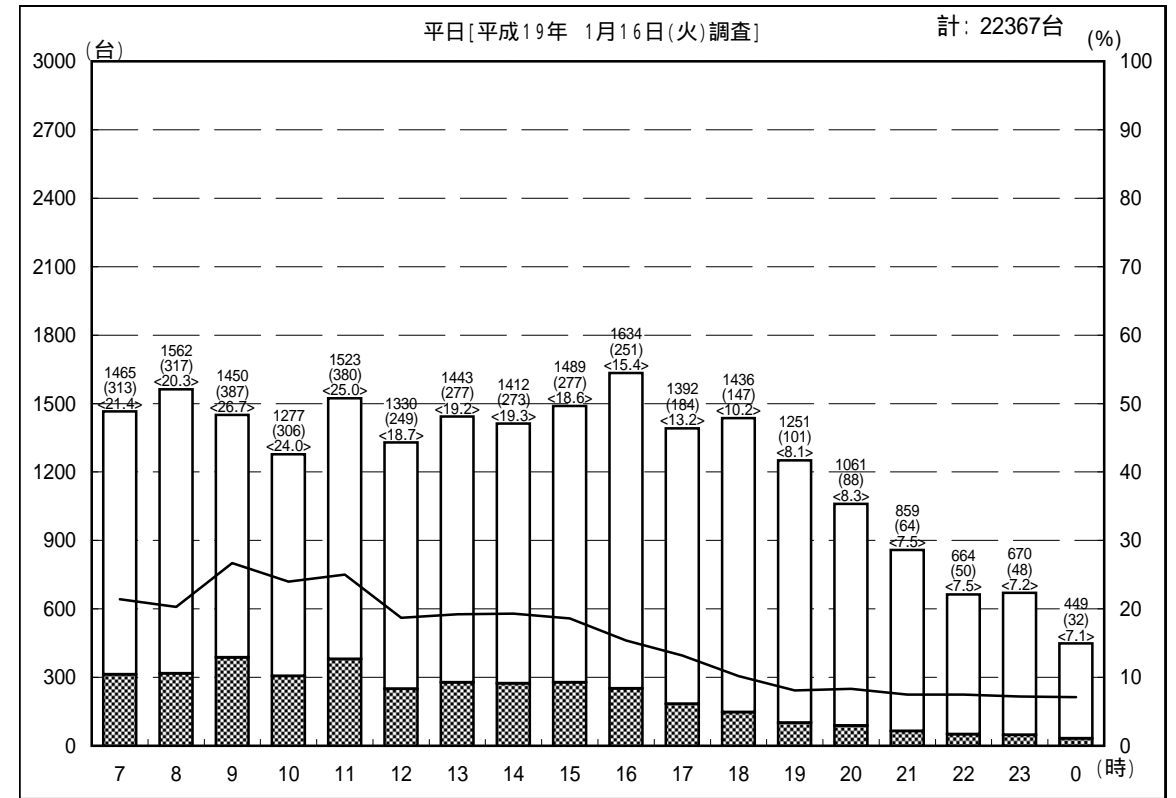
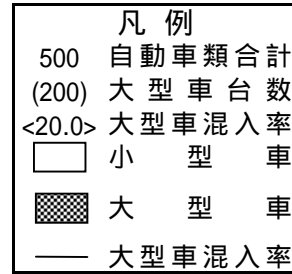
# 自動車交通量時間別平日・休日比較図

調査地点：3猫実3丁目交差点  
 方向：C断面合計



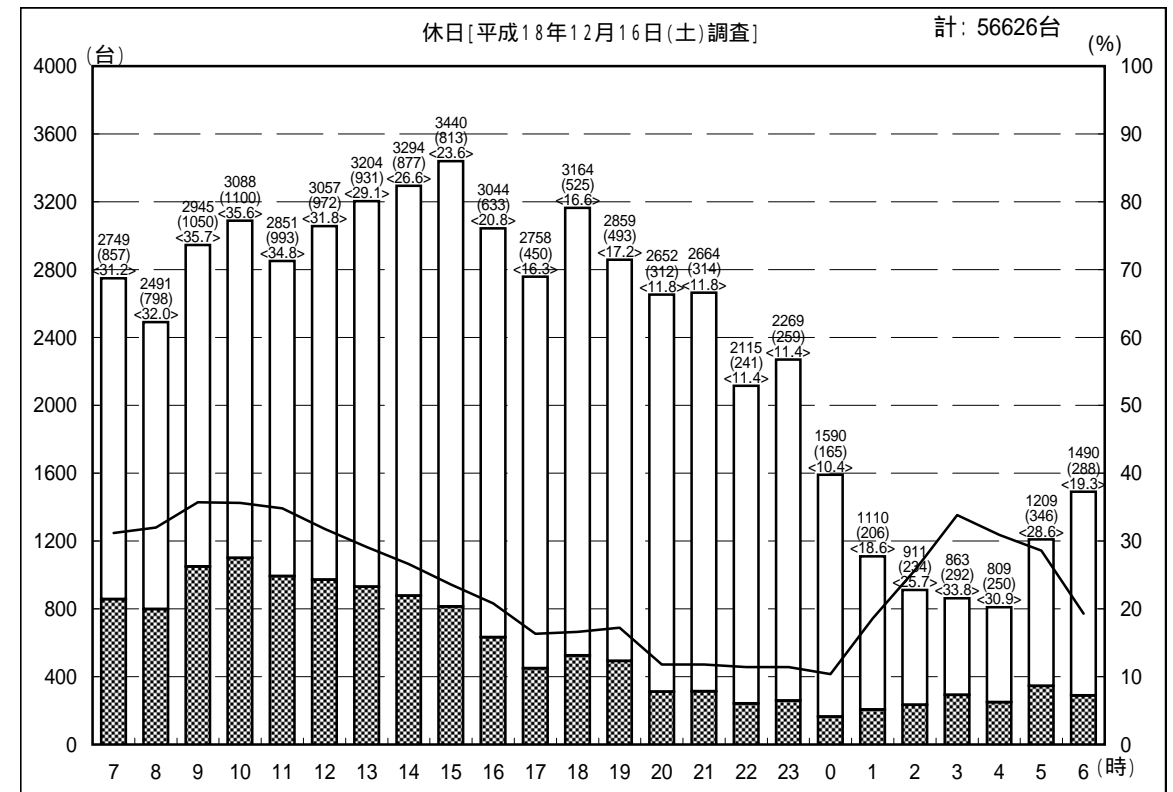
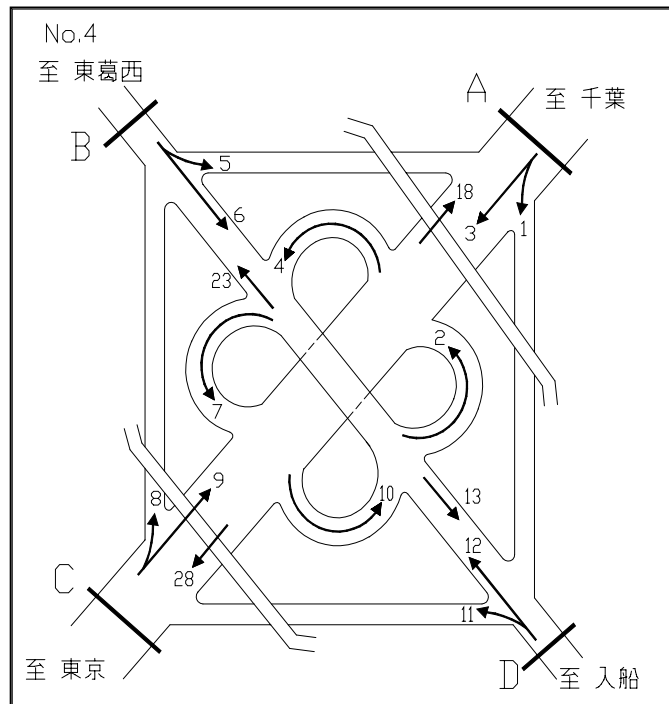
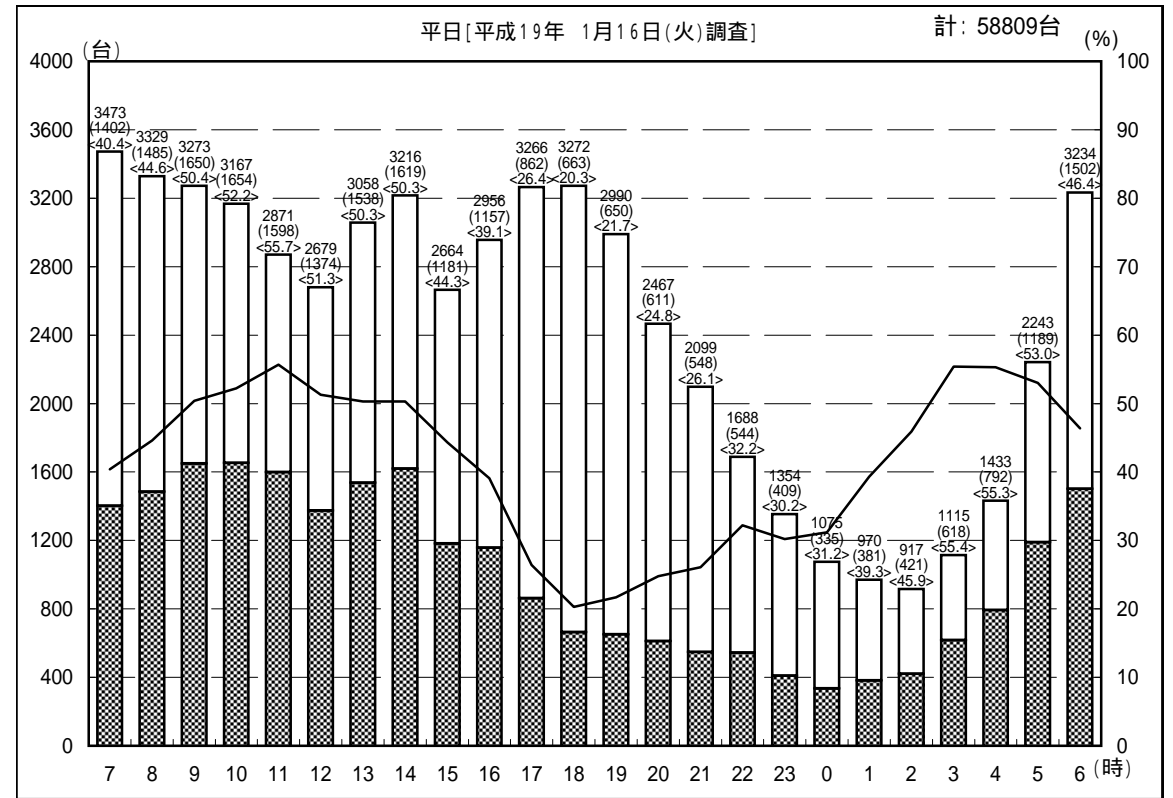
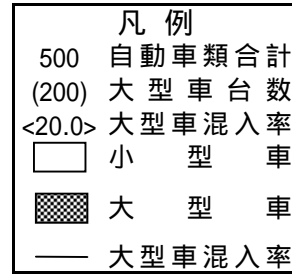
# 自動車交通量時間別平日・休日比較図

調査地点：3猫実3丁目交差点  
方向：D 断面合計



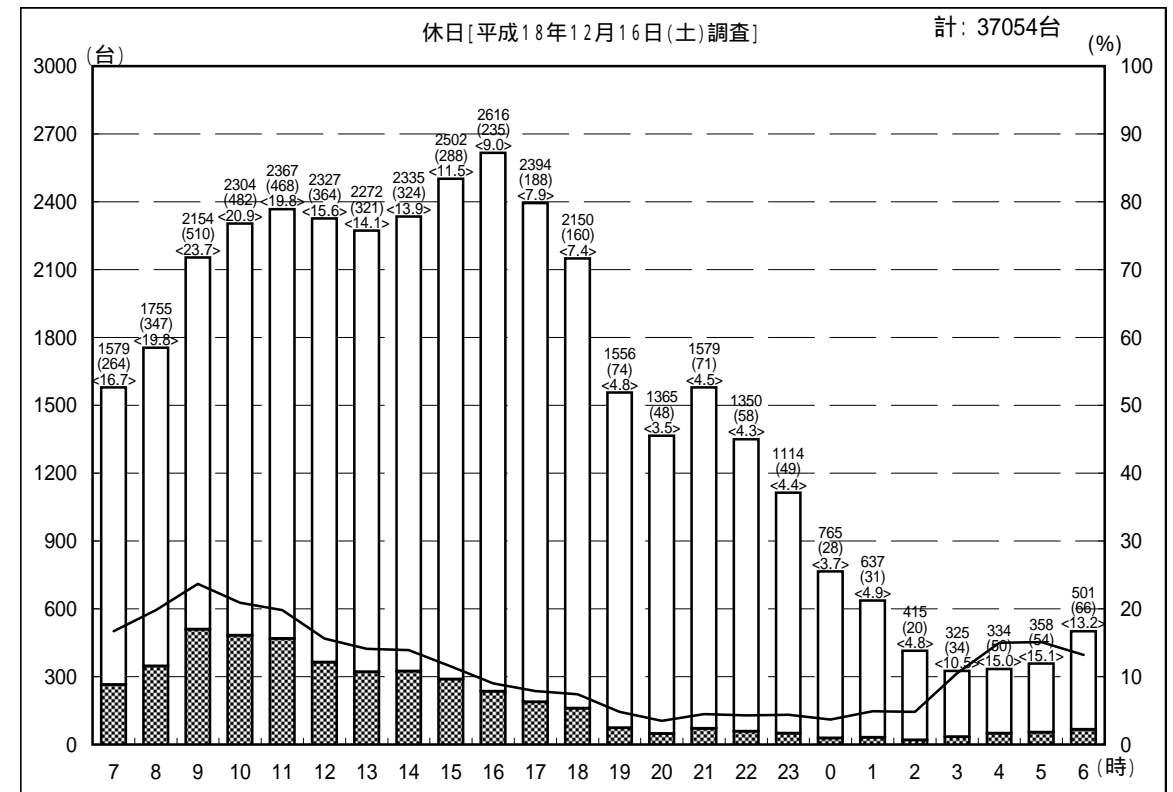
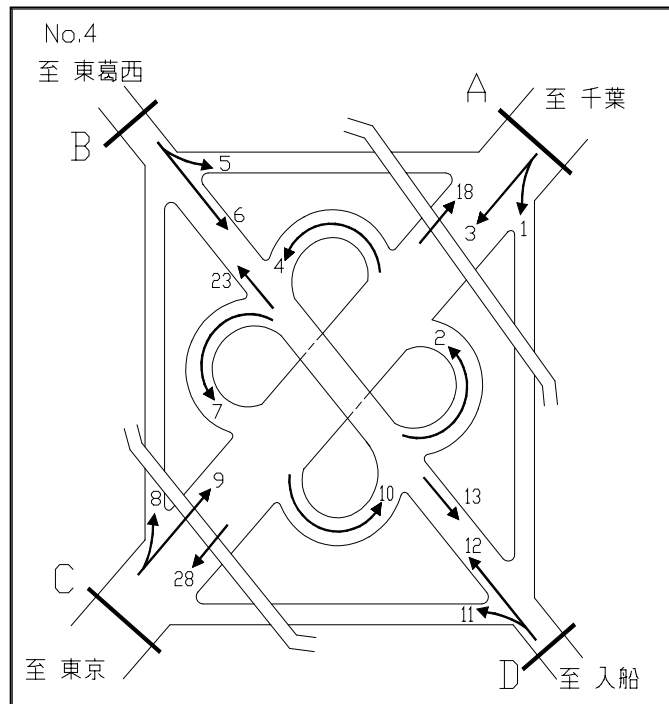
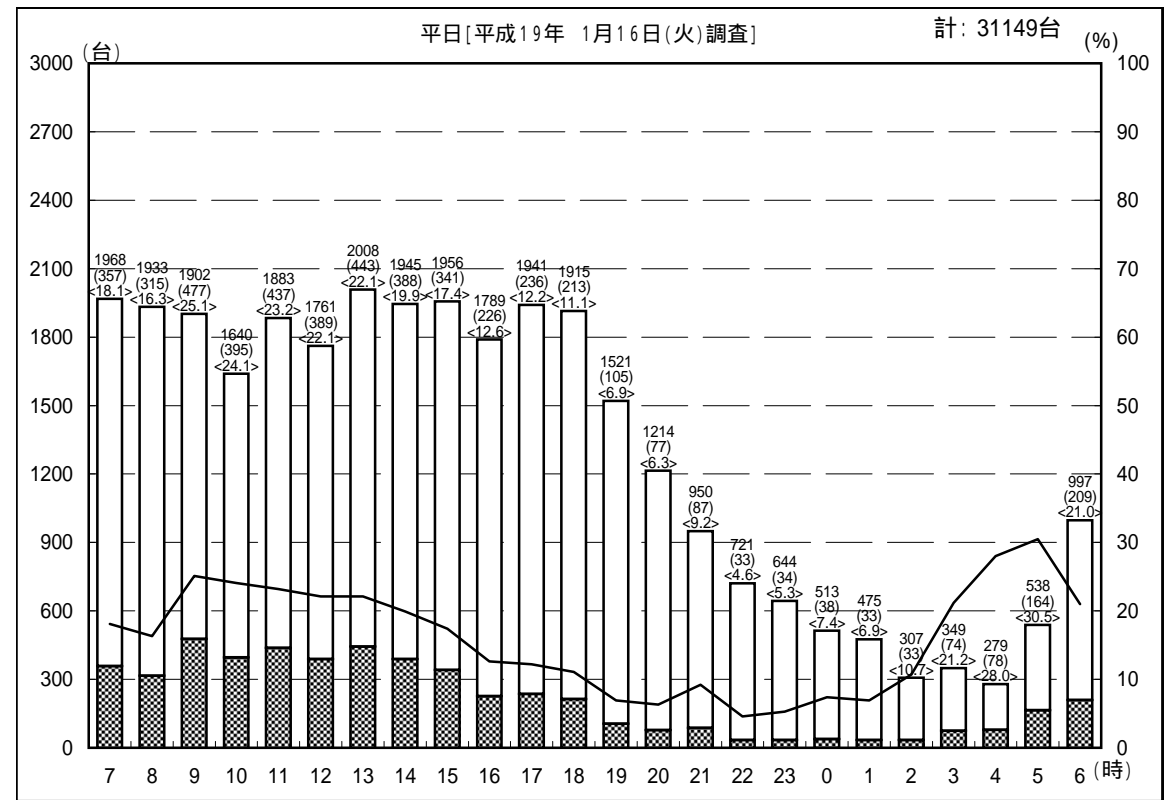
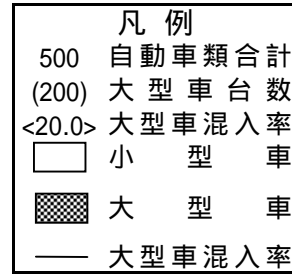
# 自動車交通量時間別平日・休日比較図

調査地点：4浦安立体  
方向：A断面合計



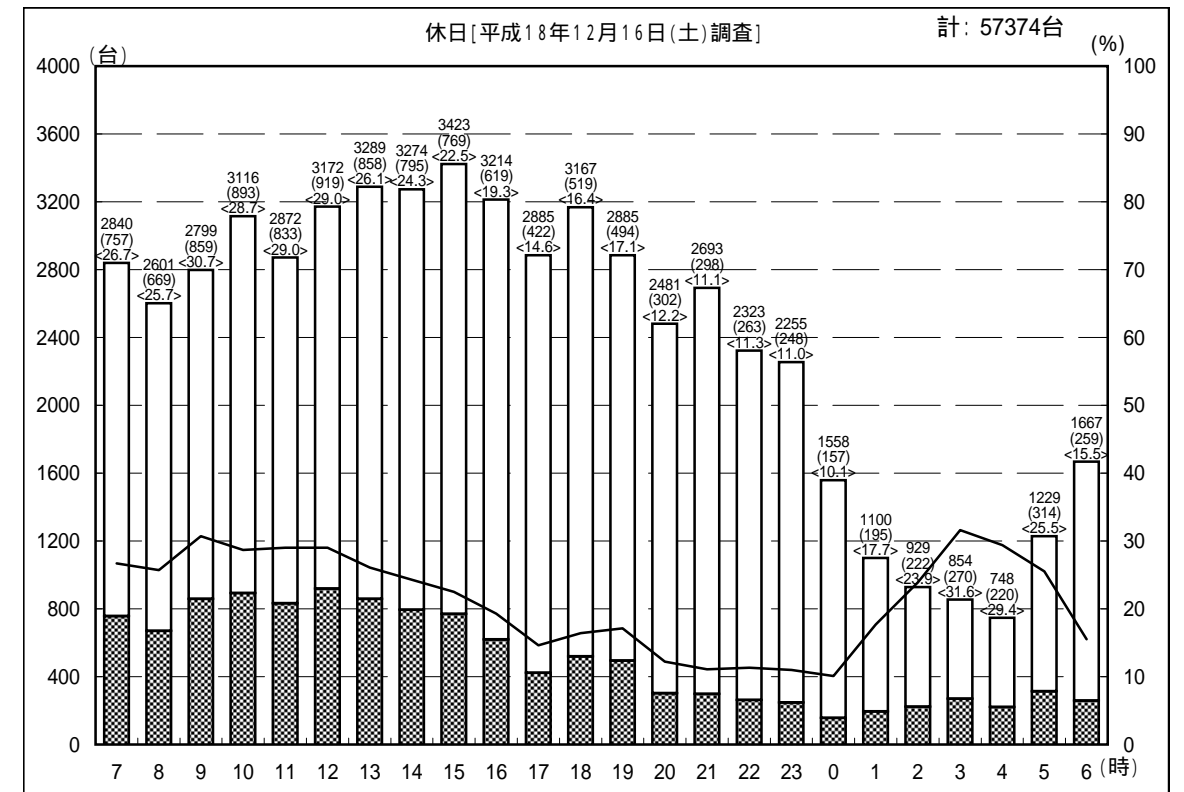
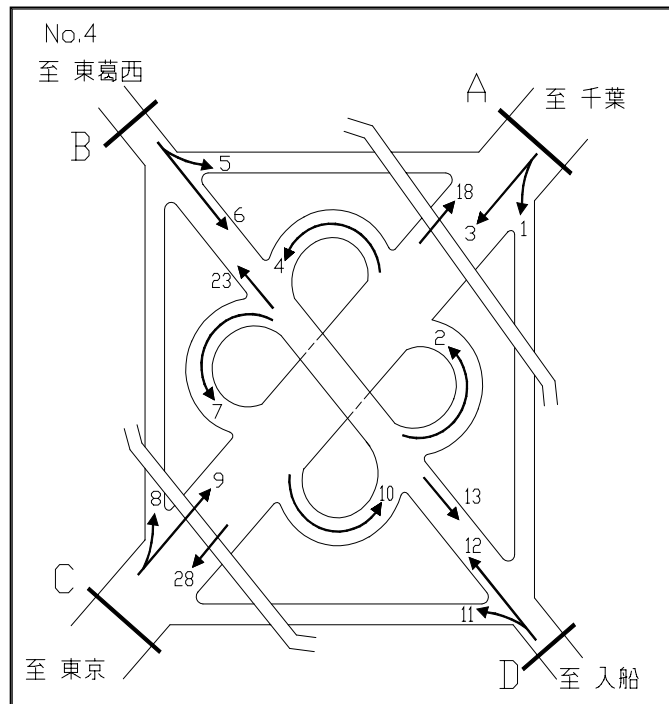
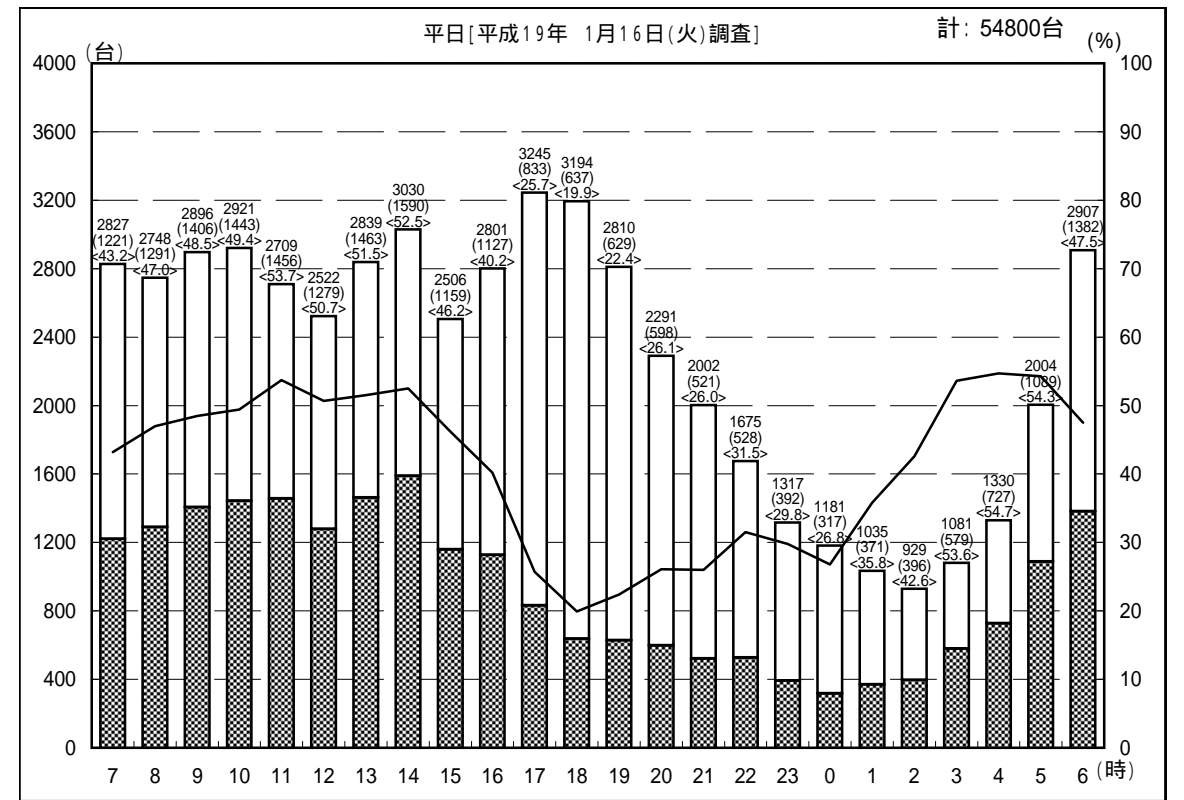
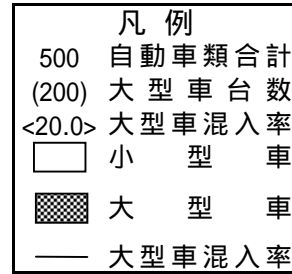
# 自動車交通量時間別平日・休日比較図

調査地点：4 浦安立体  
方向：B 断面合計



# 自動車交通量時間別平日・休日比較図

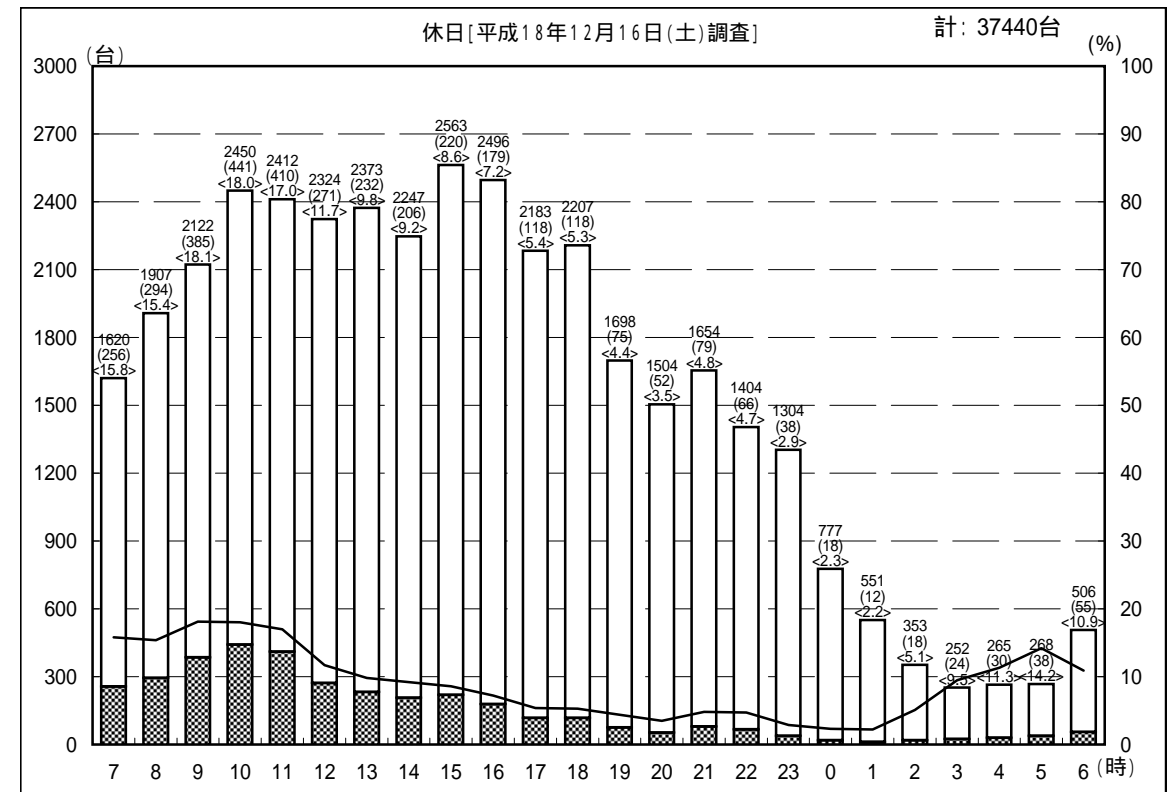
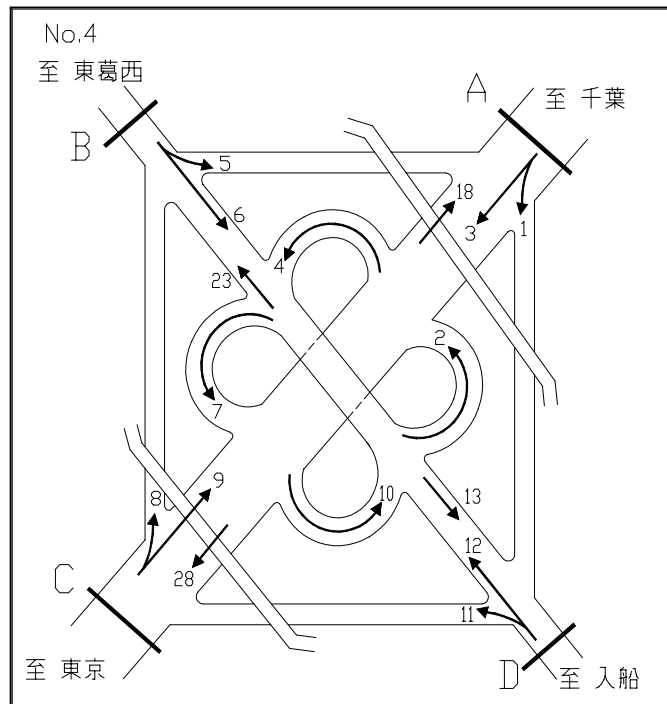
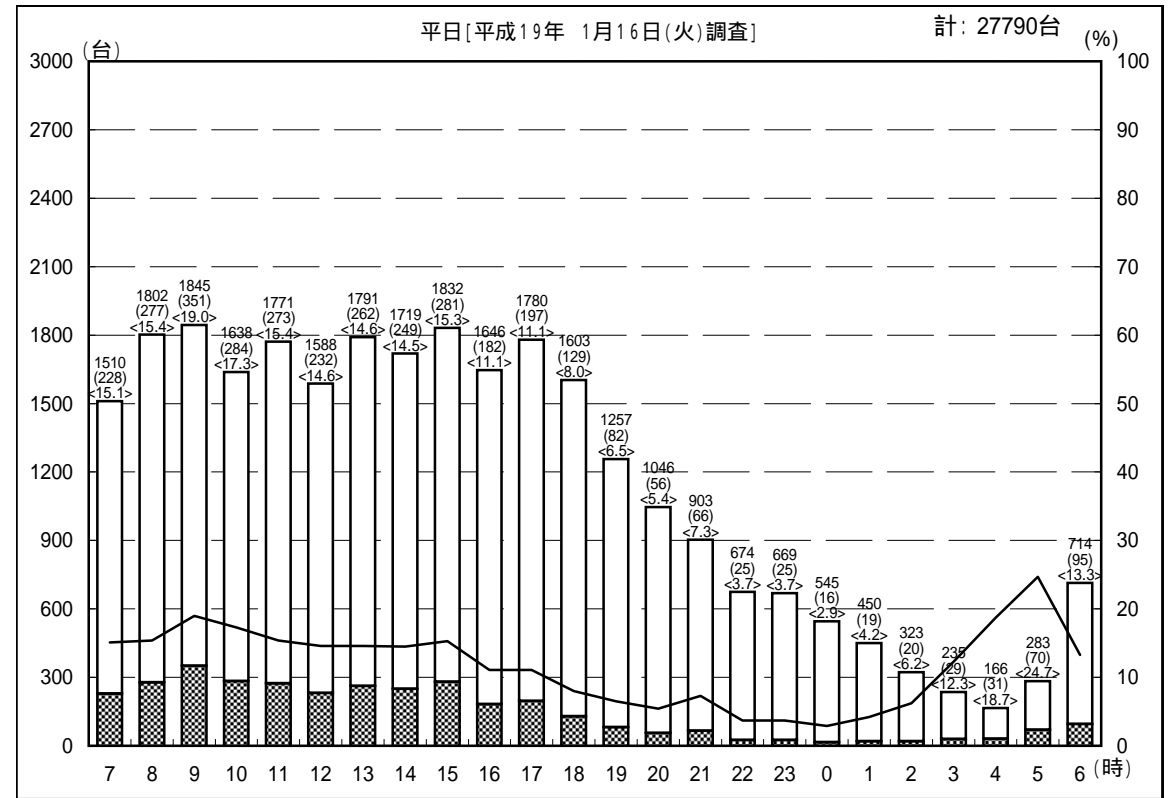
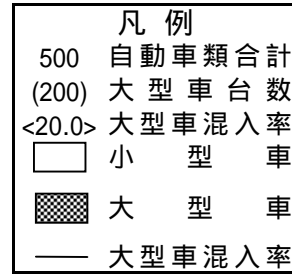
調査地点：4 浦安立体  
方向：C 断面合計





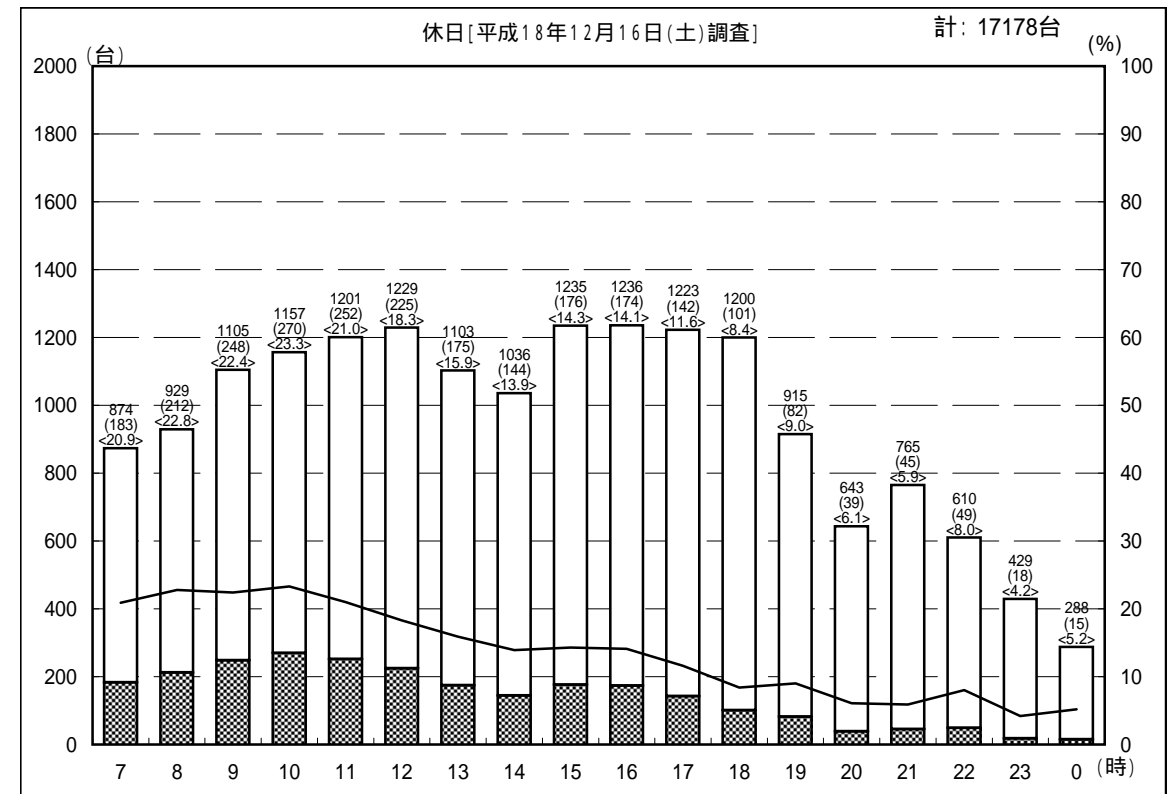
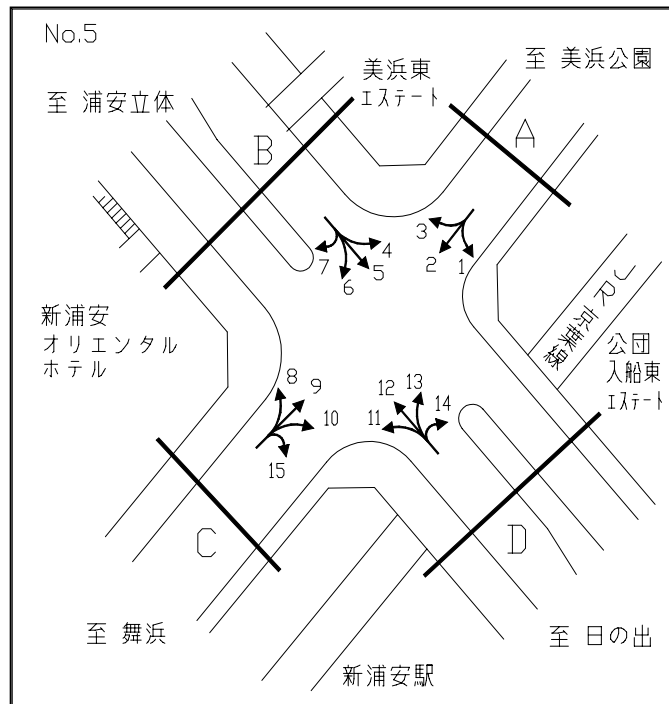
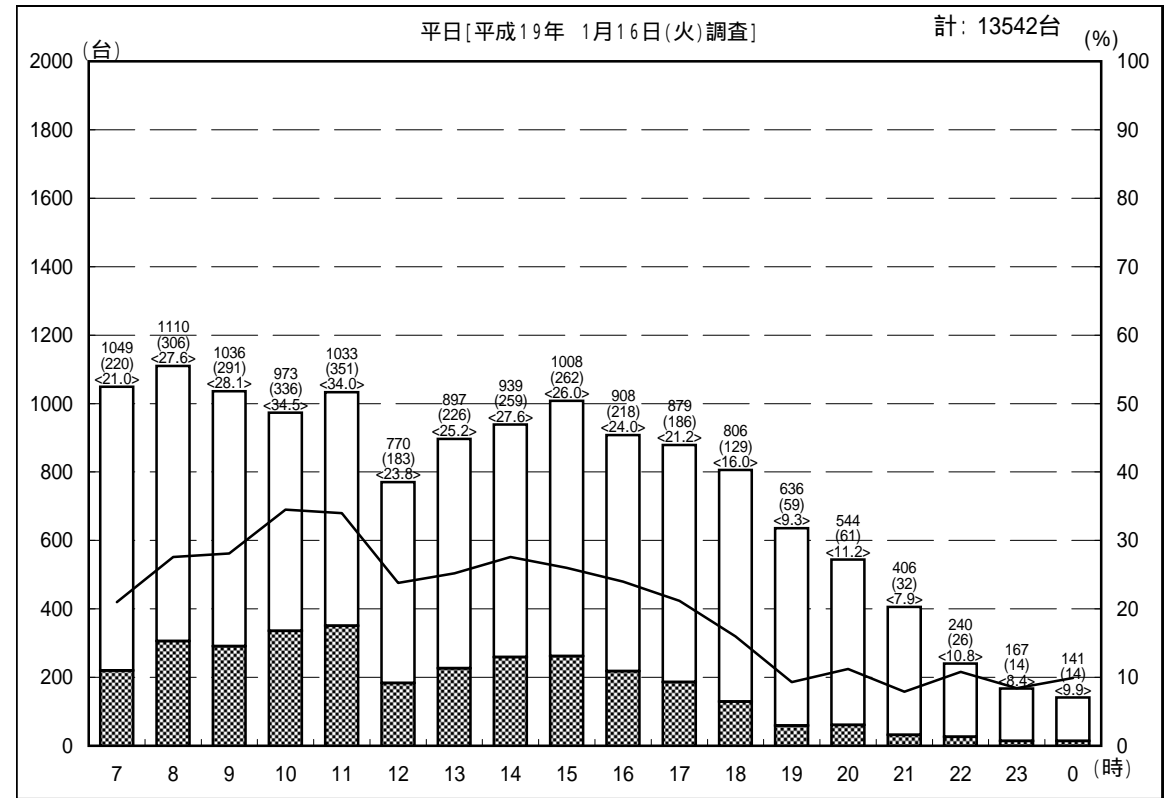
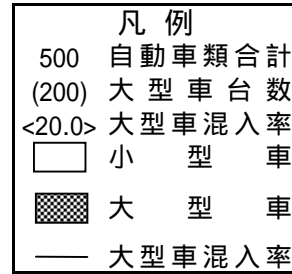
# 自動車交通量時間別平日・休日比較図

調査地点：4 浦安立体  
方向：D 断面合計



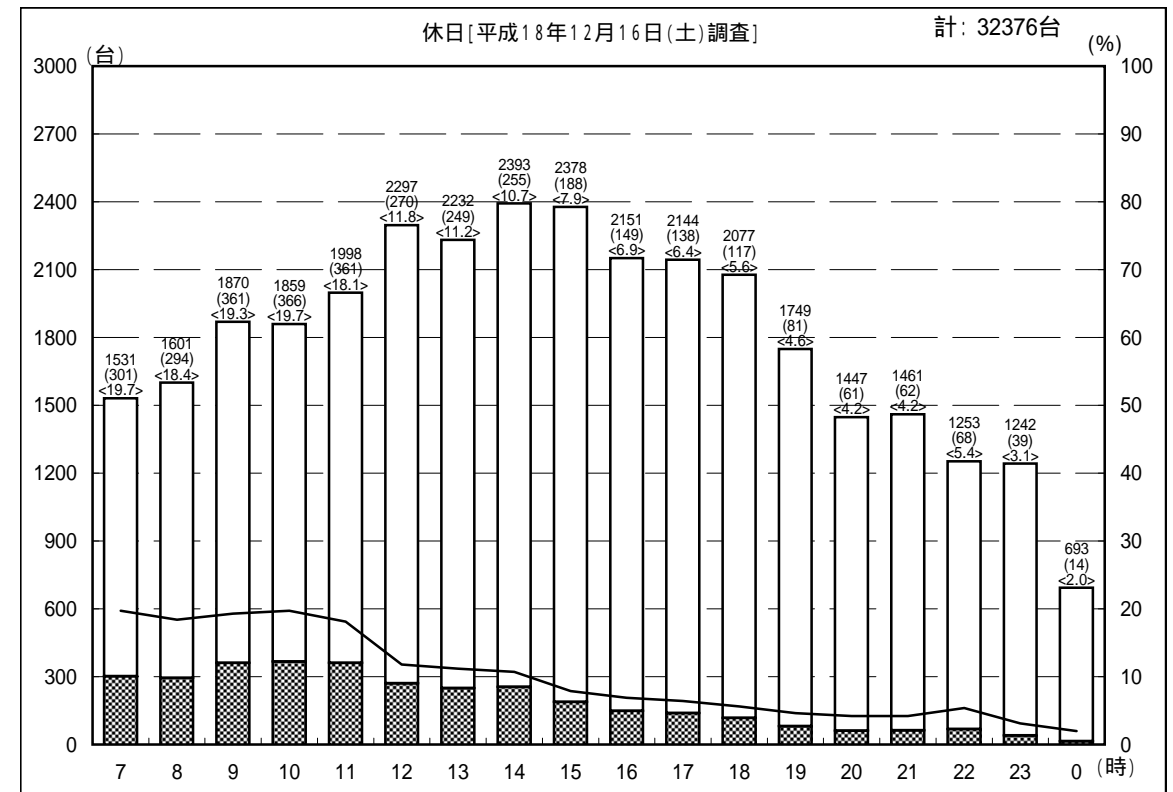
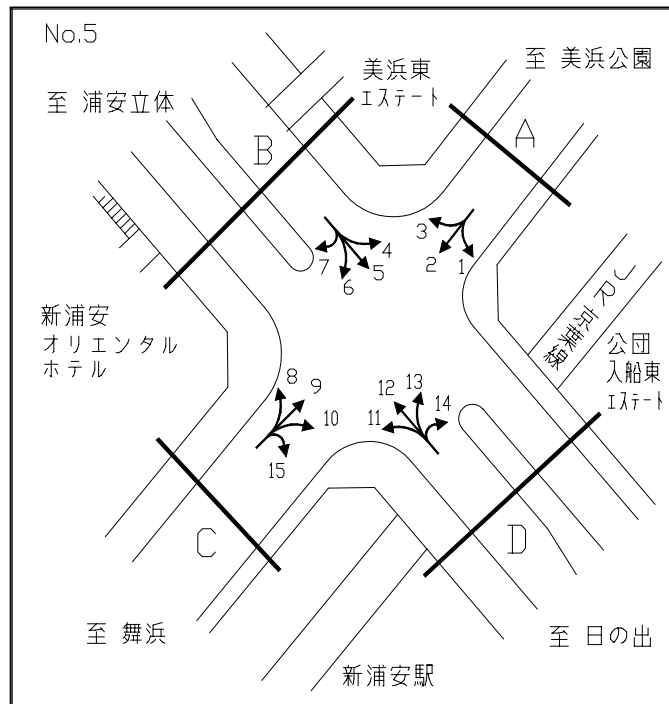
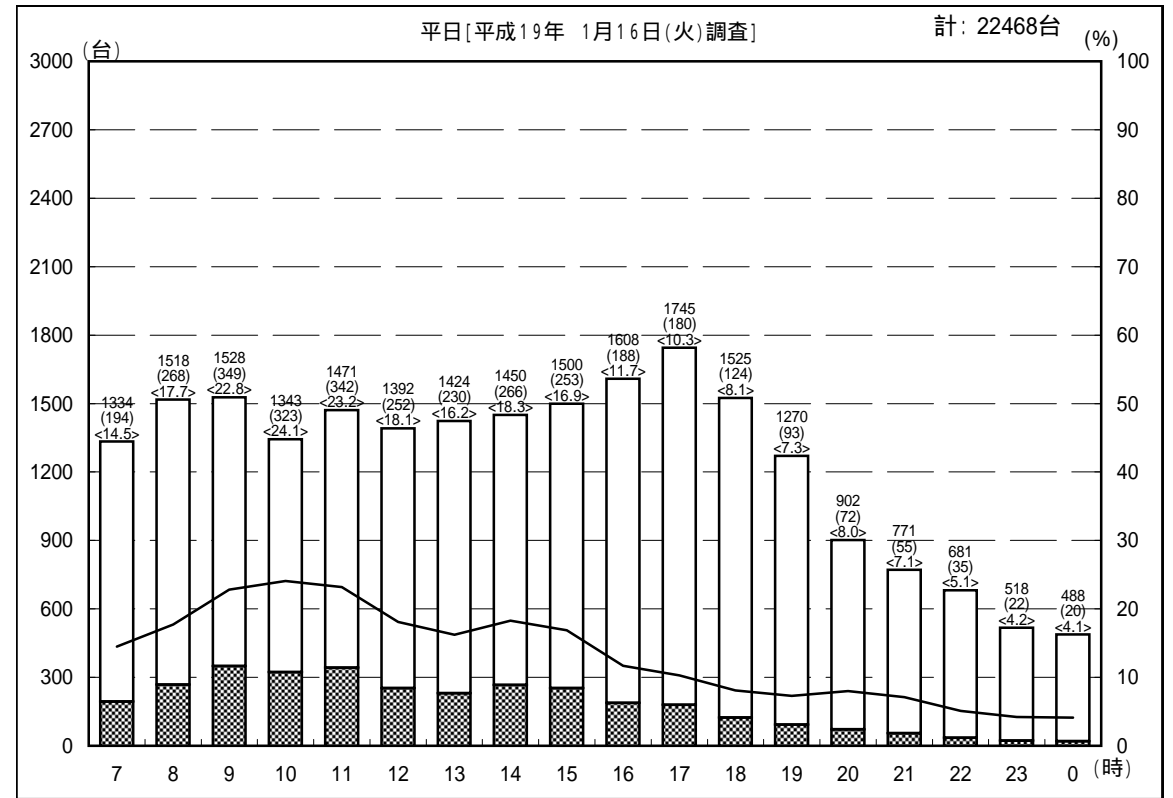
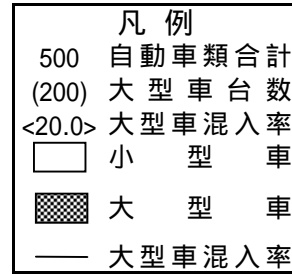
# 自動車交通量時間別平日・休日比較図

調査地点：5入船交差点  
方向：A断面合計



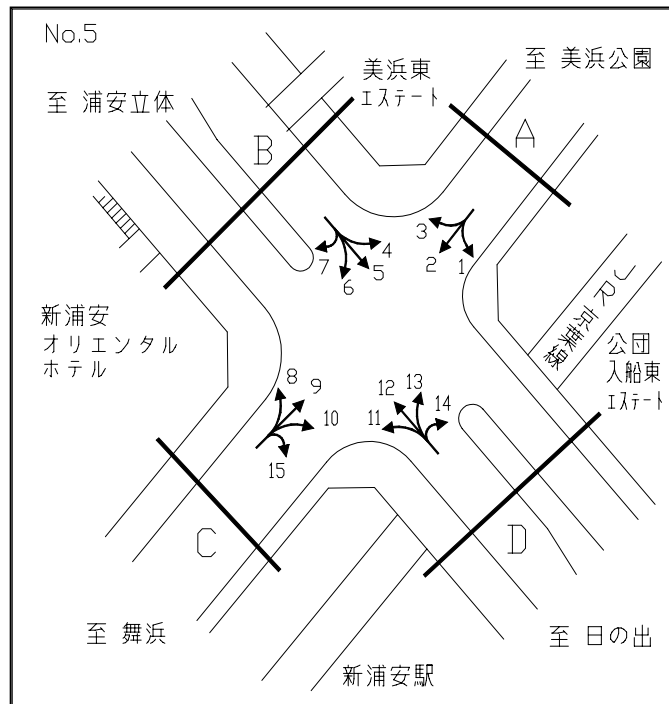
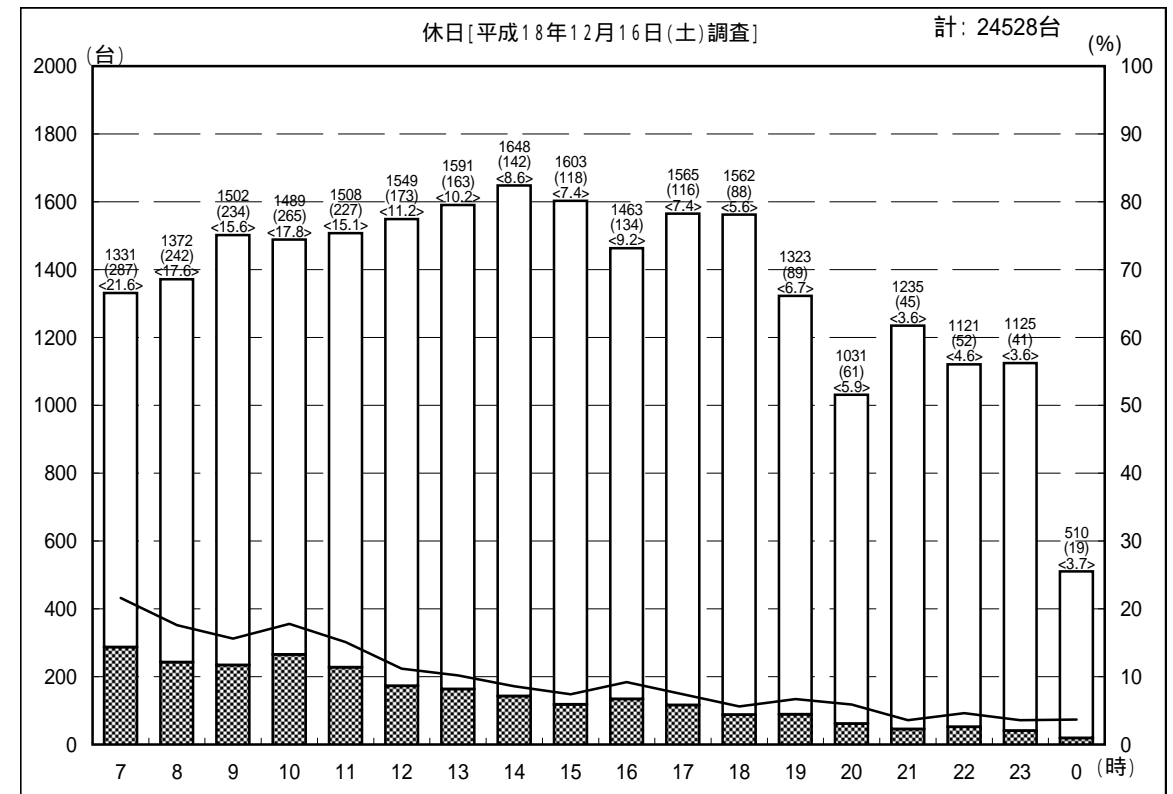
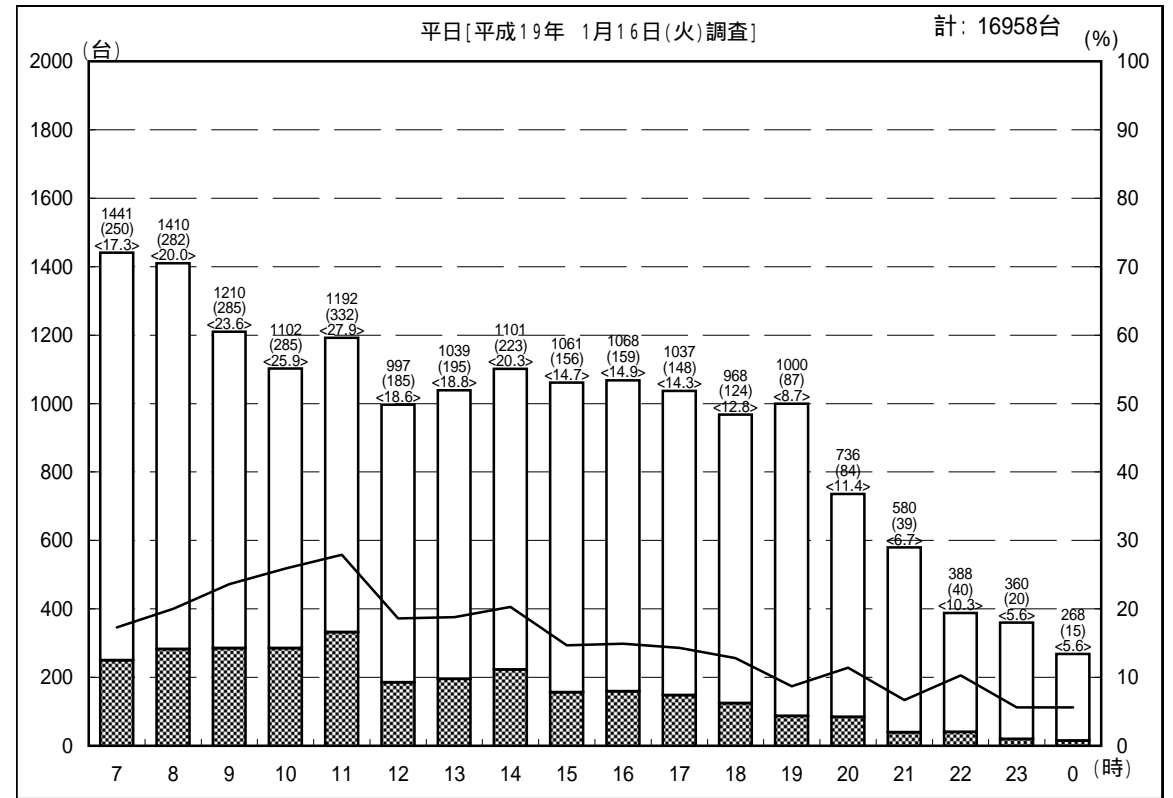
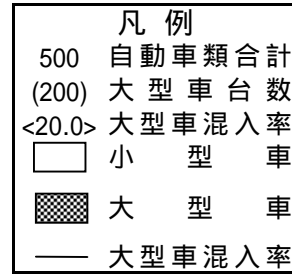
# 自動車交通量時間別平日・休日比較図

調査地点：5入船交差点  
方向：B断面合計



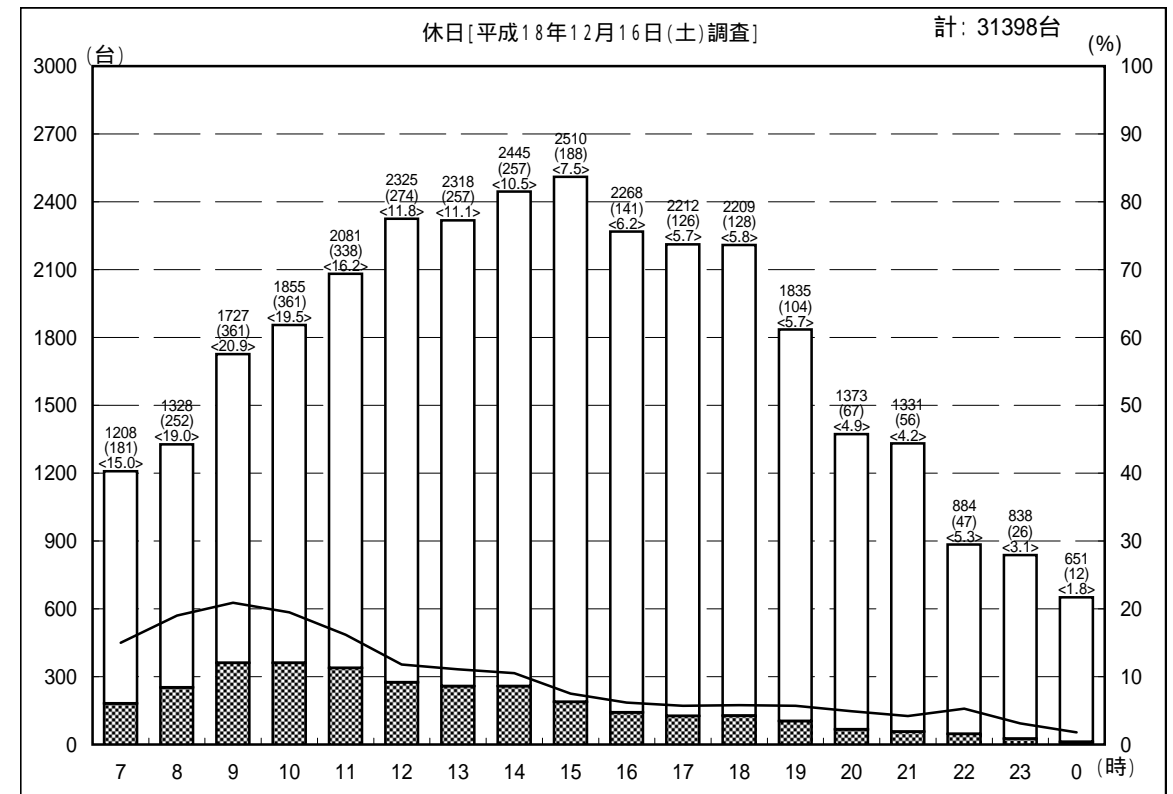
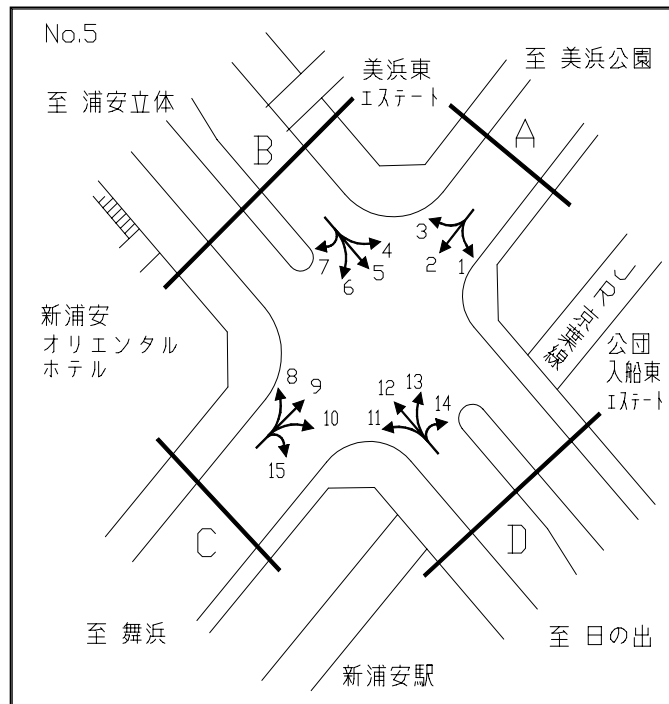
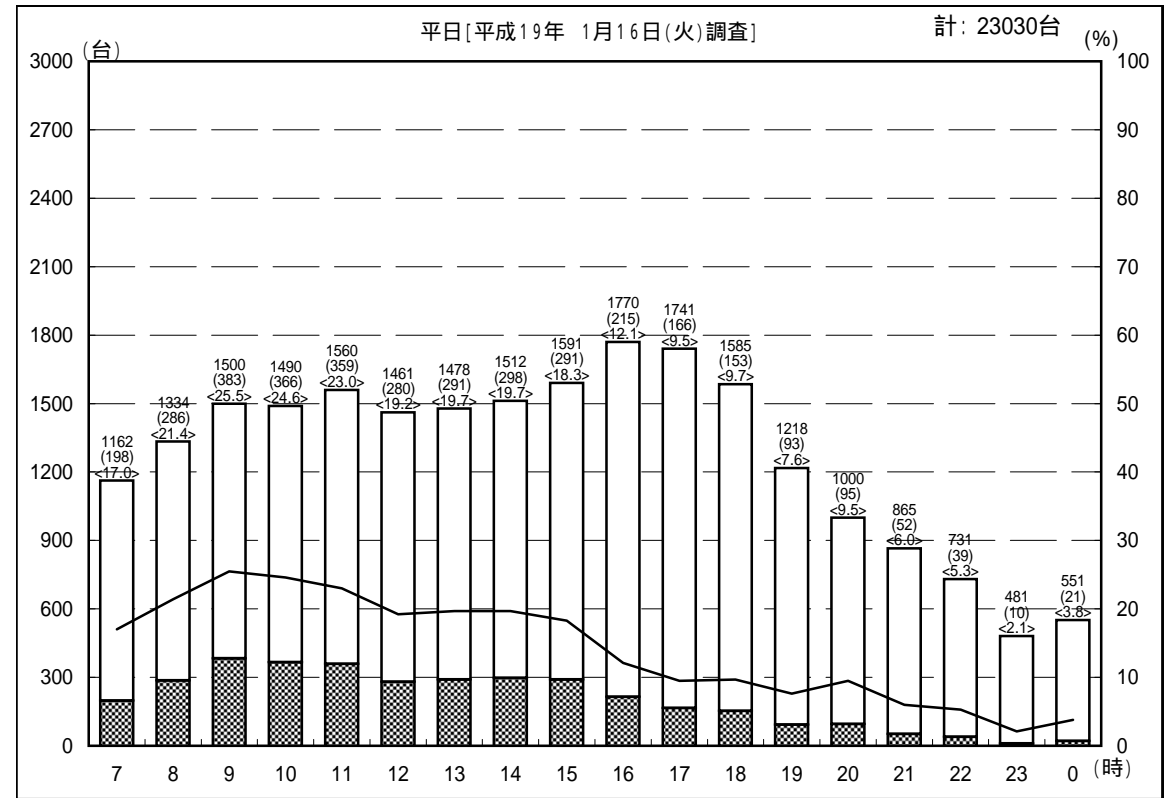
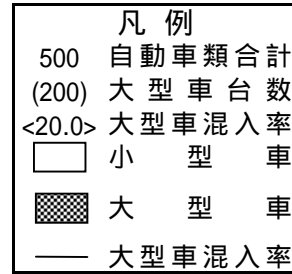
# 自動車交通量時間別平日・休日比較図

調査地点：5入船交差点  
方向：C断面合計



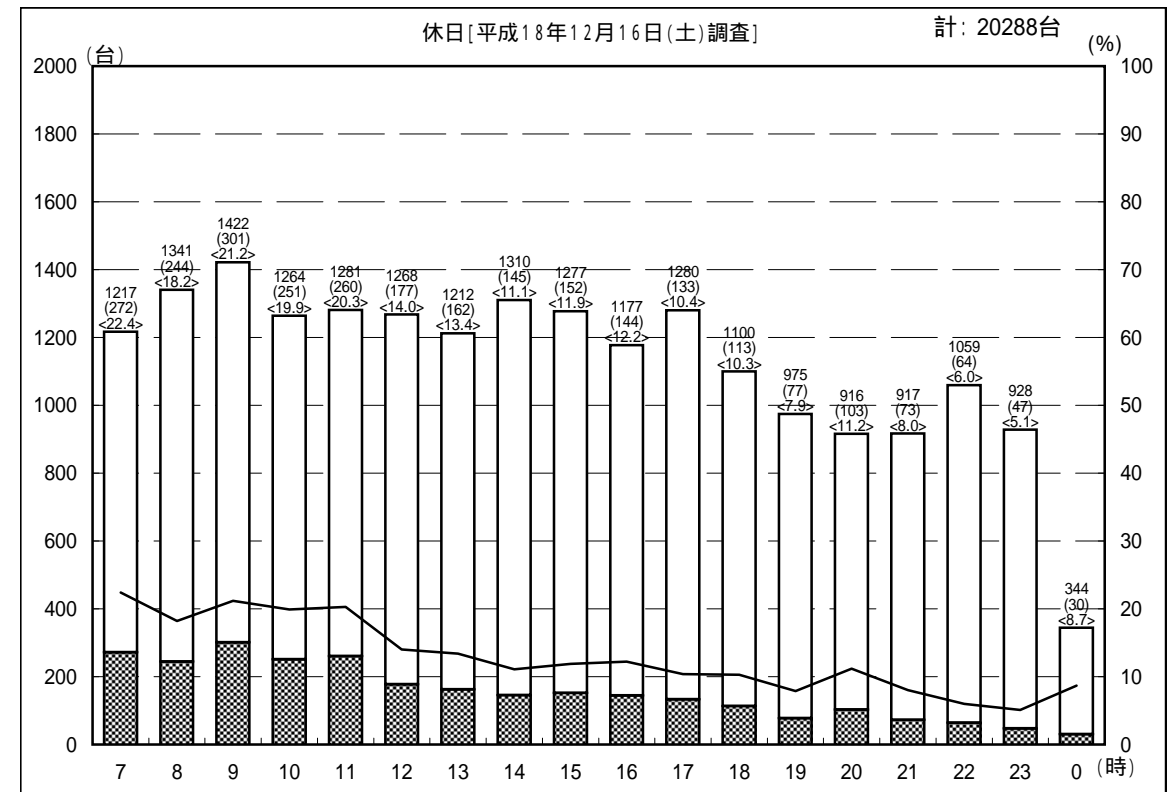
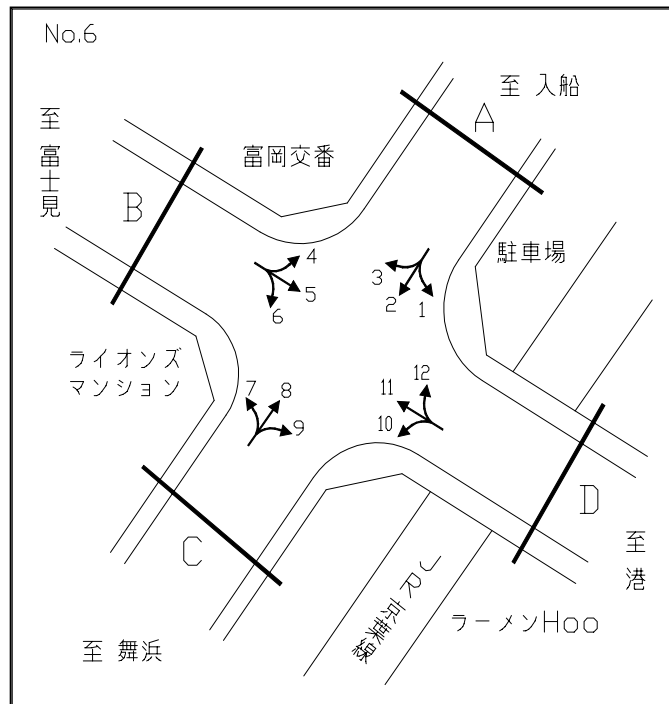
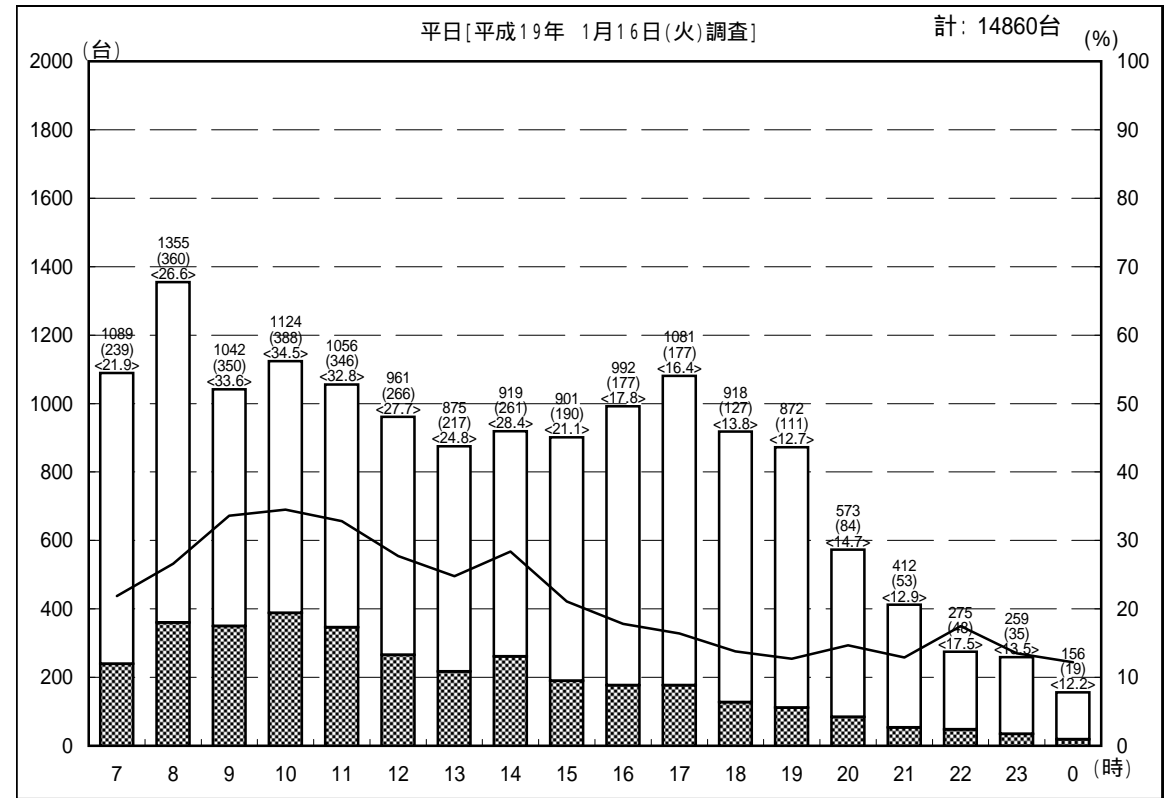
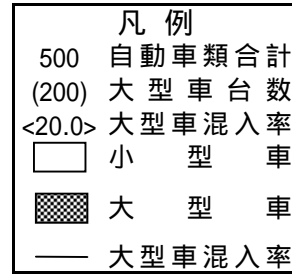
# 自動車交通量時間別平日・休日比較図

調査地点：5入船交差点  
方向：D断面合計



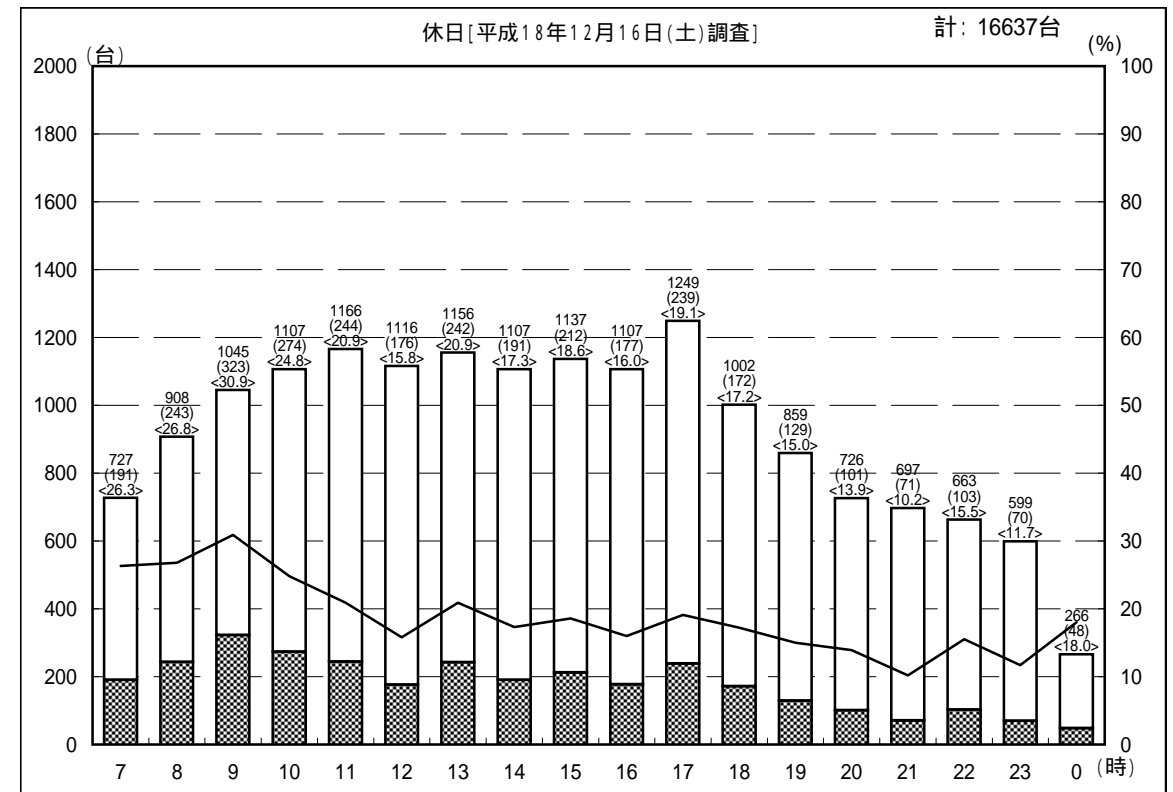
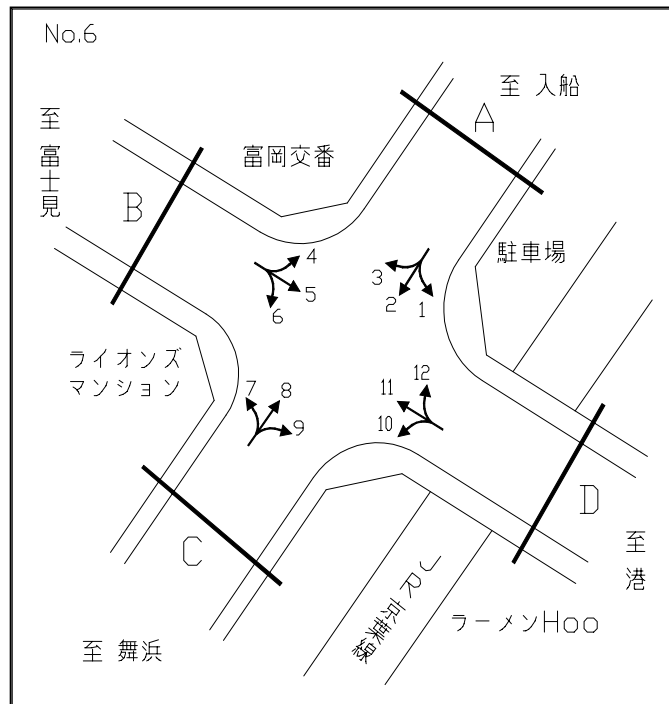
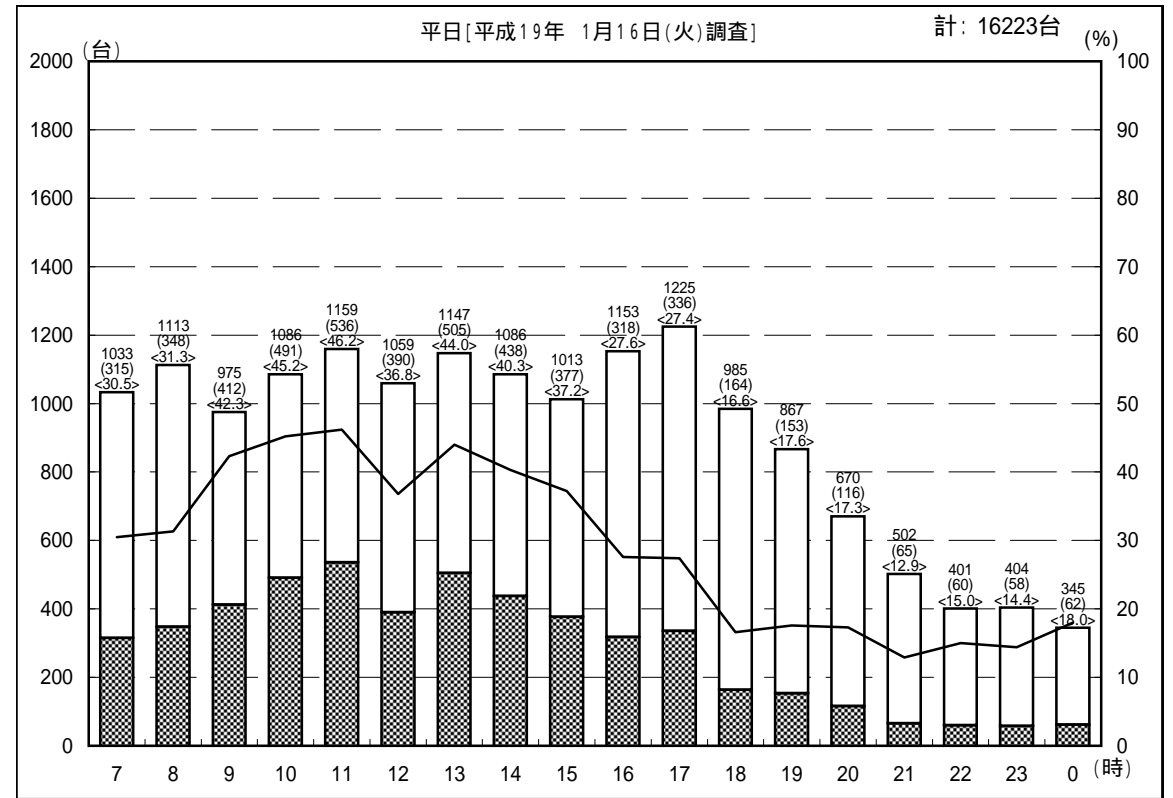
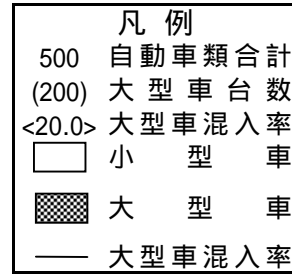
# 自動車交通量時間別平日・休日比較図

調査地点： 6 富岡交番前交差点  
 方向：A 断面合計



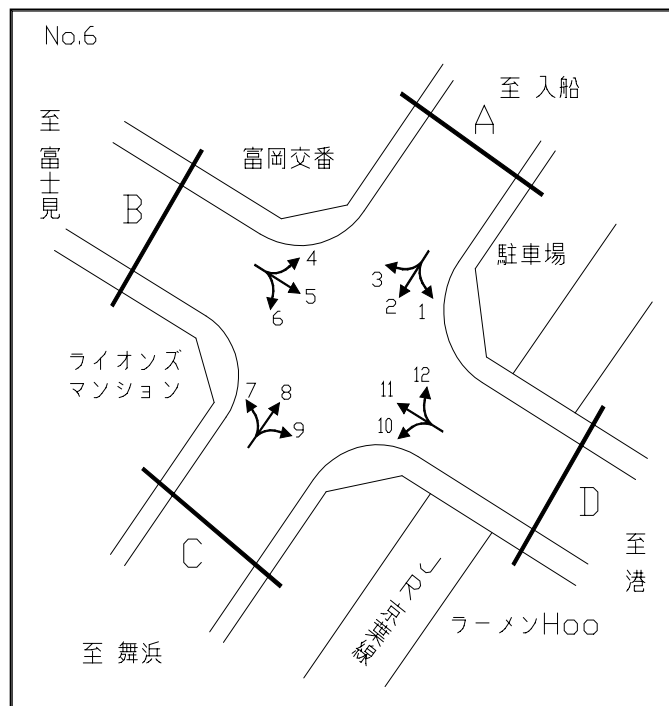
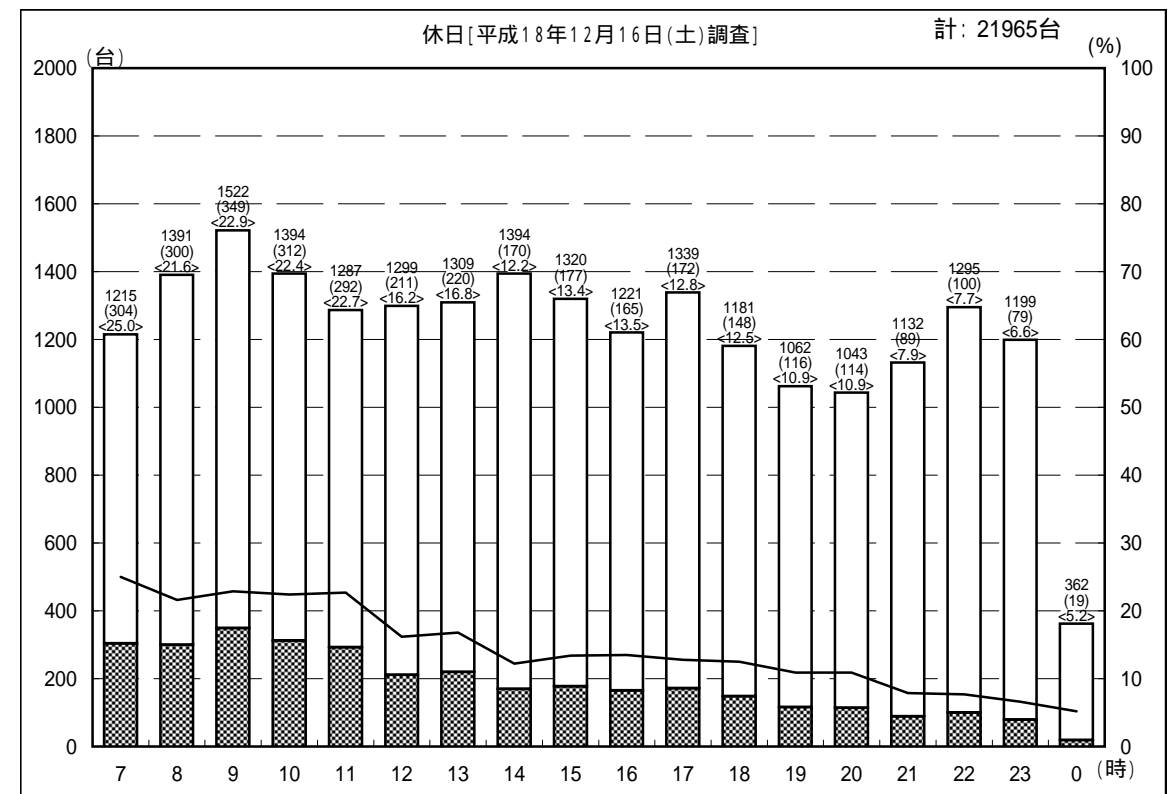
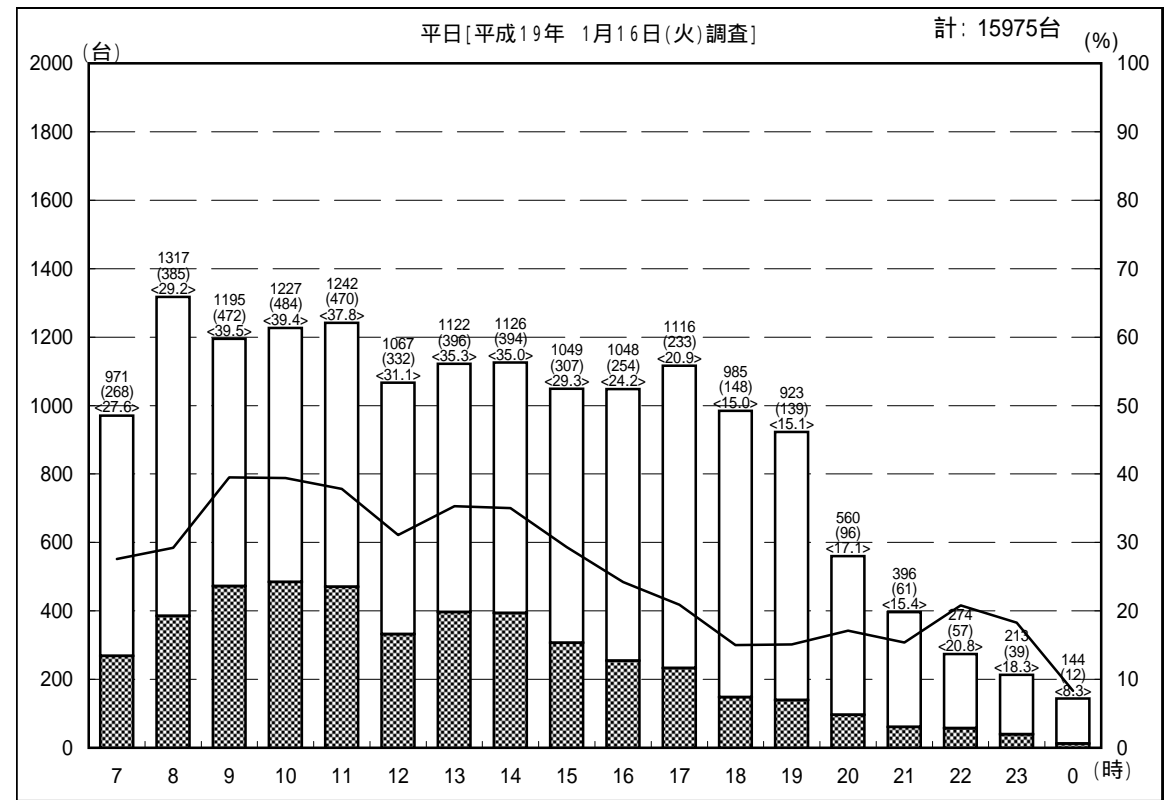
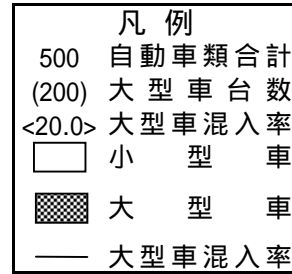
# 自動車交通量時間別平日・休日比較図

調査地点：6 富岡交番前交差点  
 方向：B 断面合計



# 自動車交通量時間別平日・休日比較図

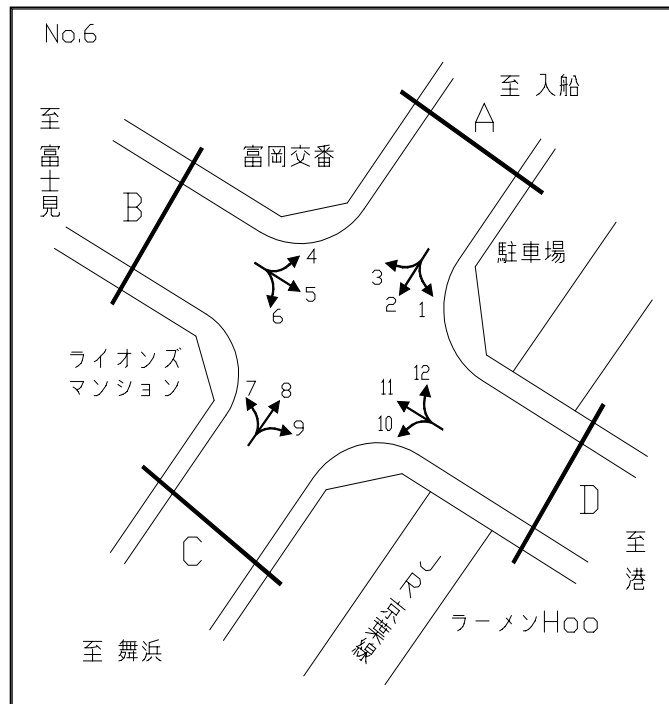
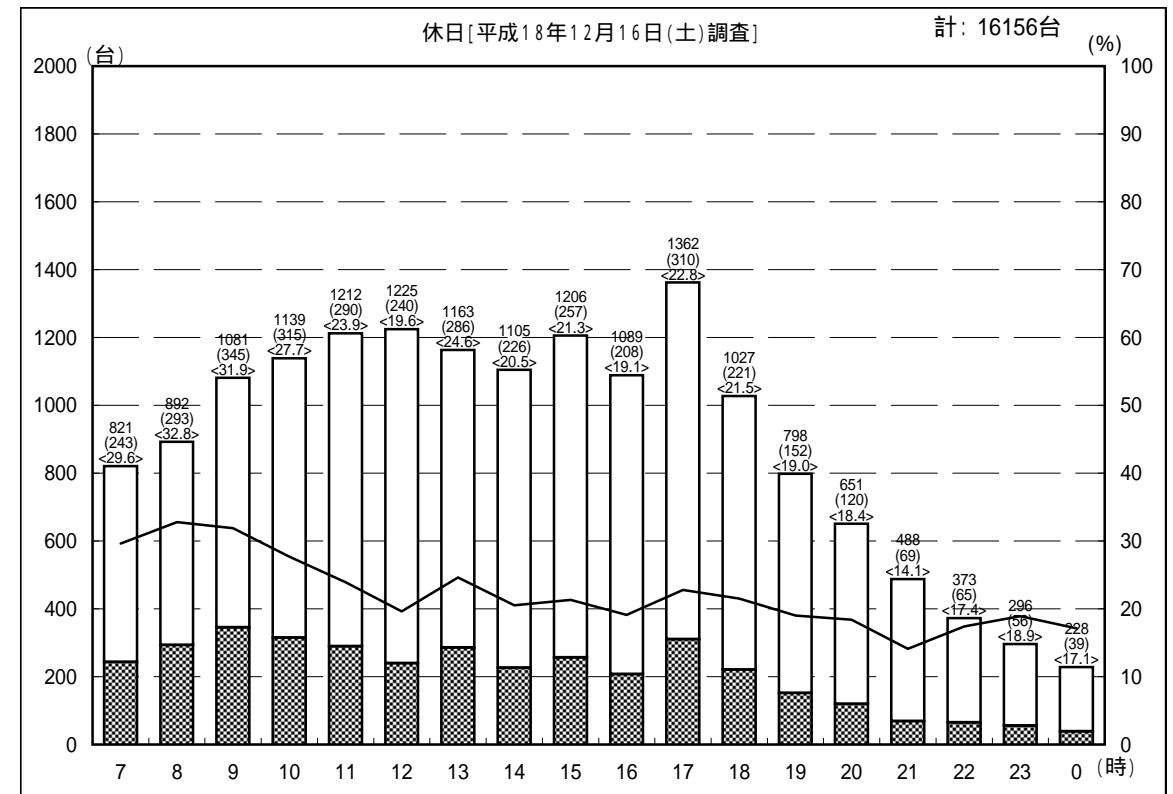
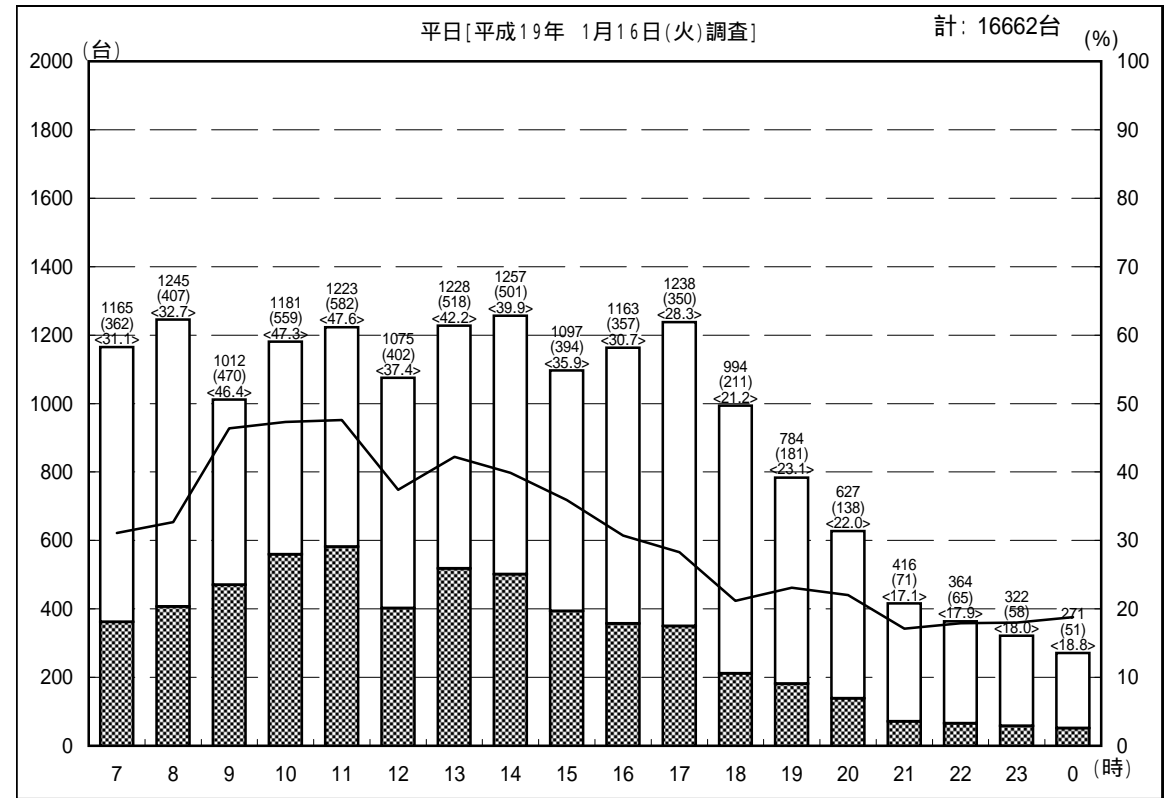
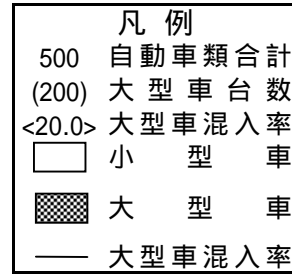
調査地点：6 富岡交番前交差点  
 方向：C 断面合計





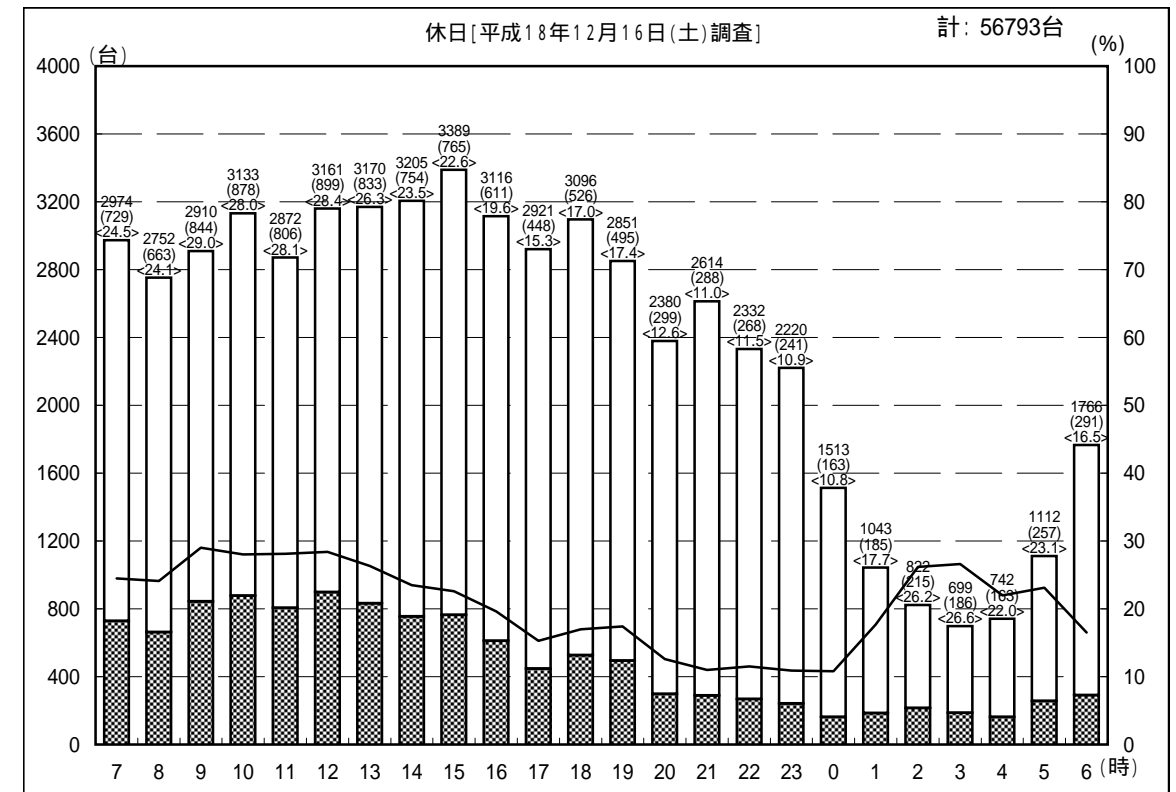
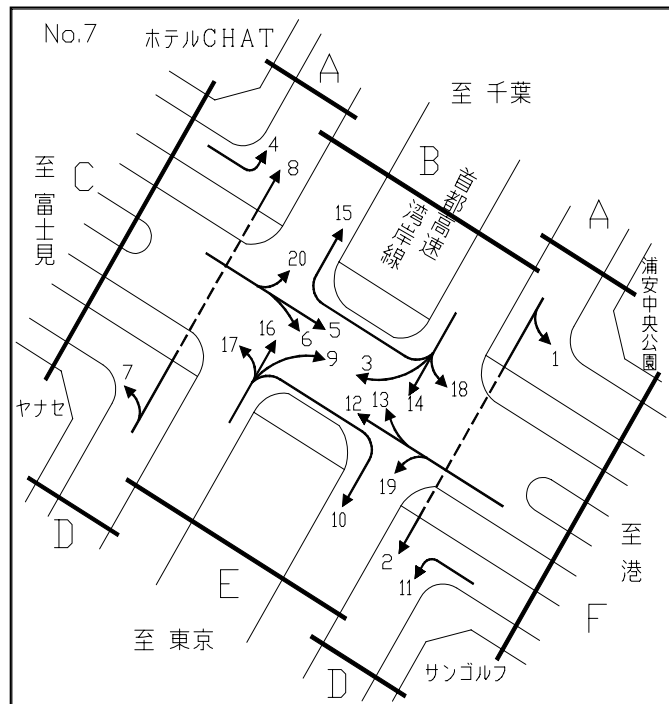
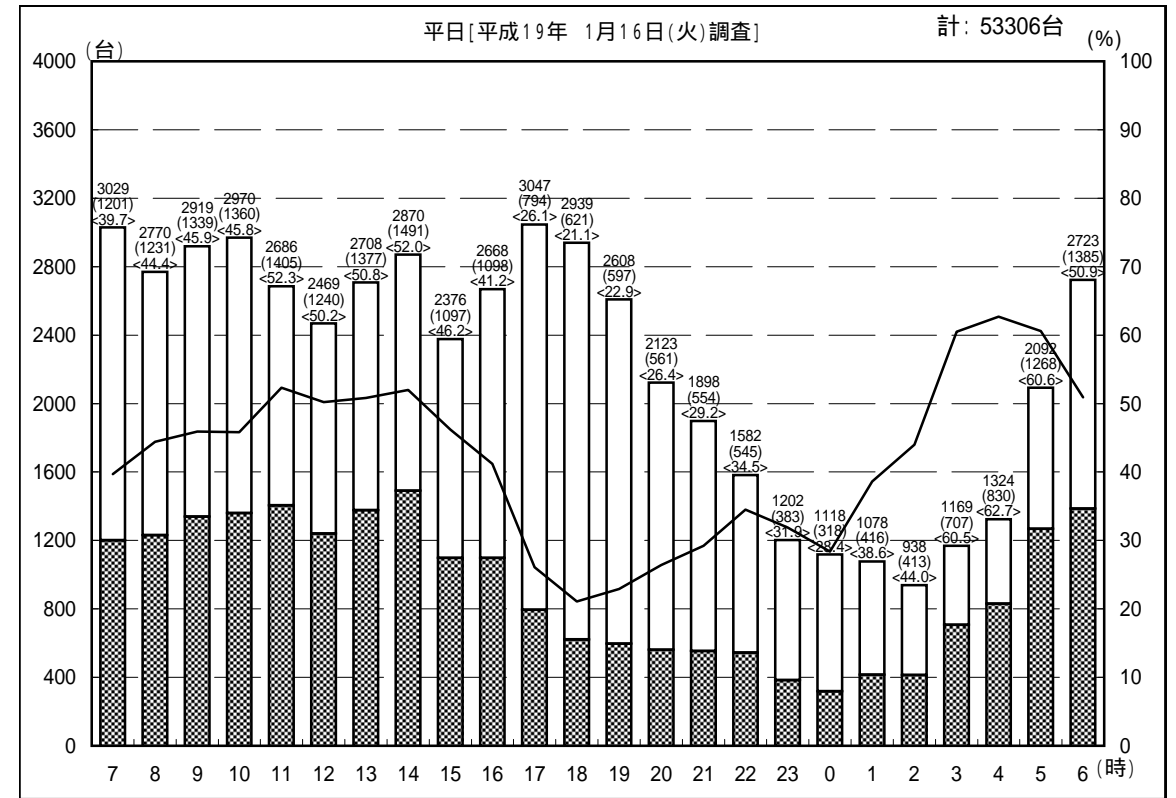
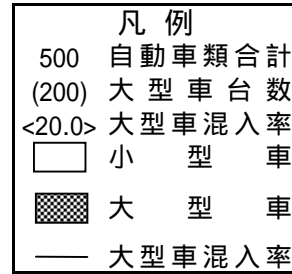
# 自動車交通量時間別平日・休日比較図

調査地点：6 富岡交番前交差点  
 方向：D 断面合計



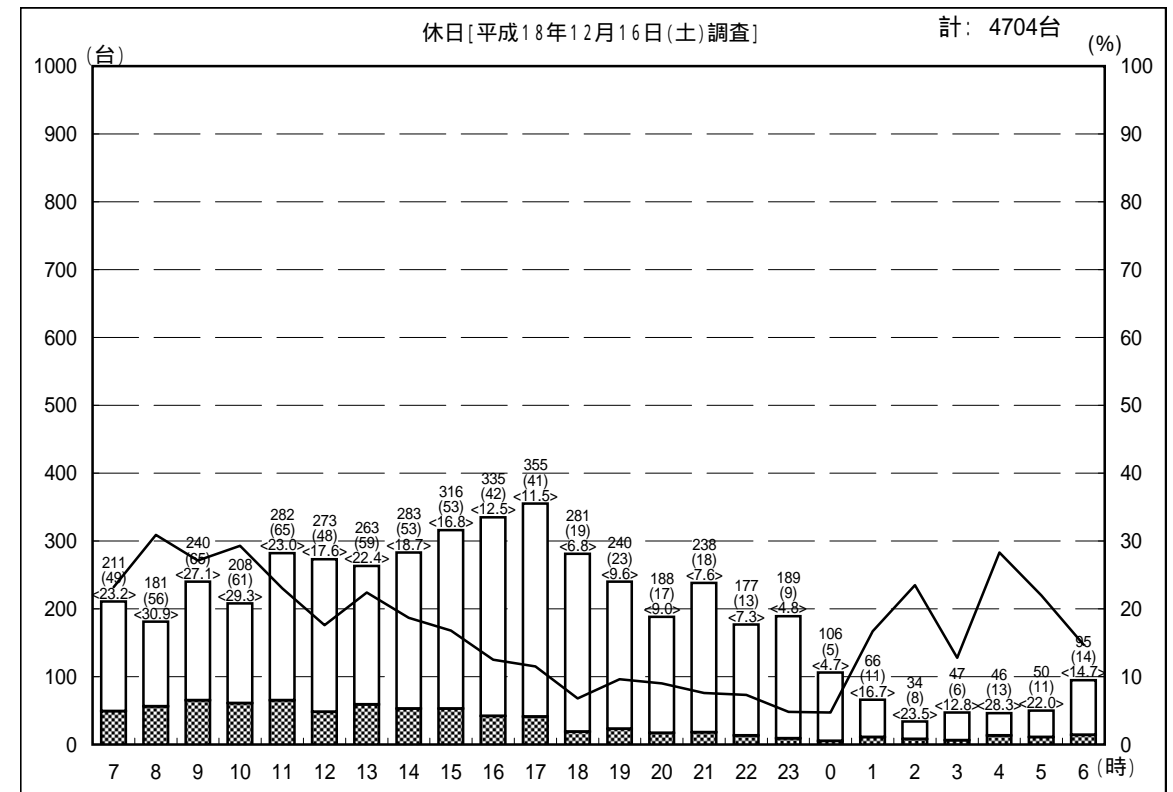
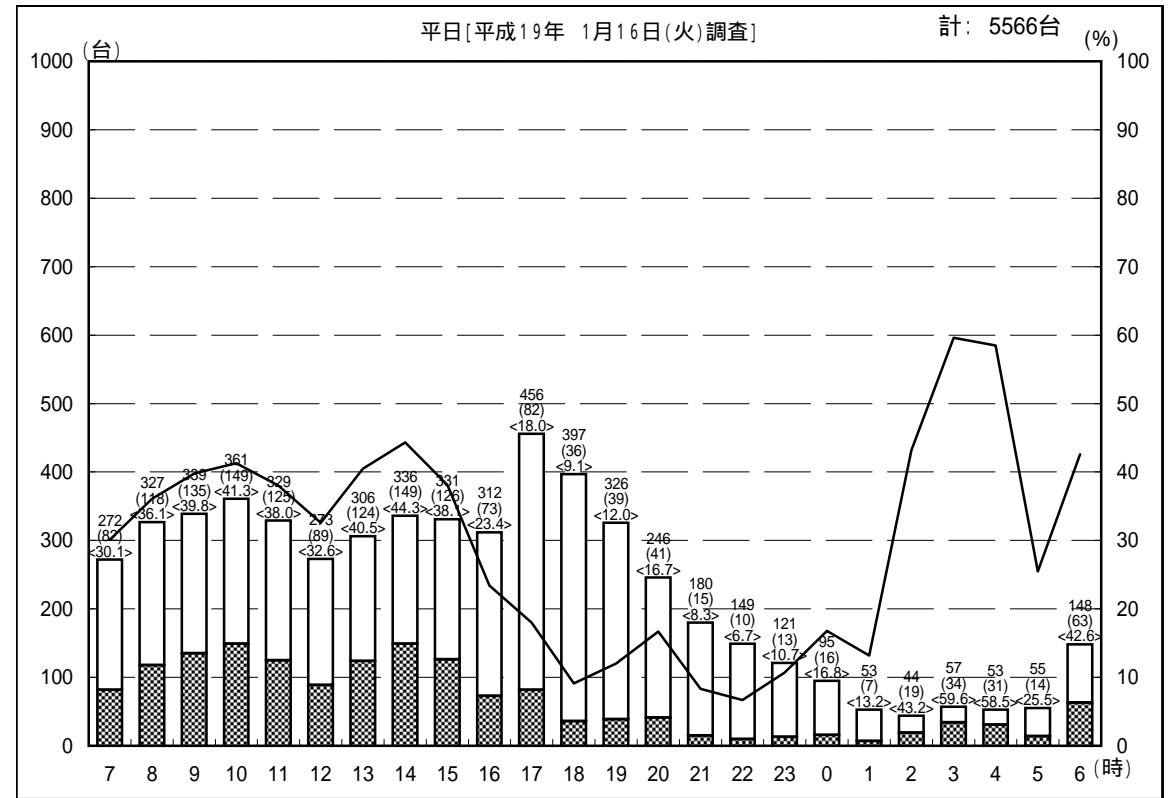
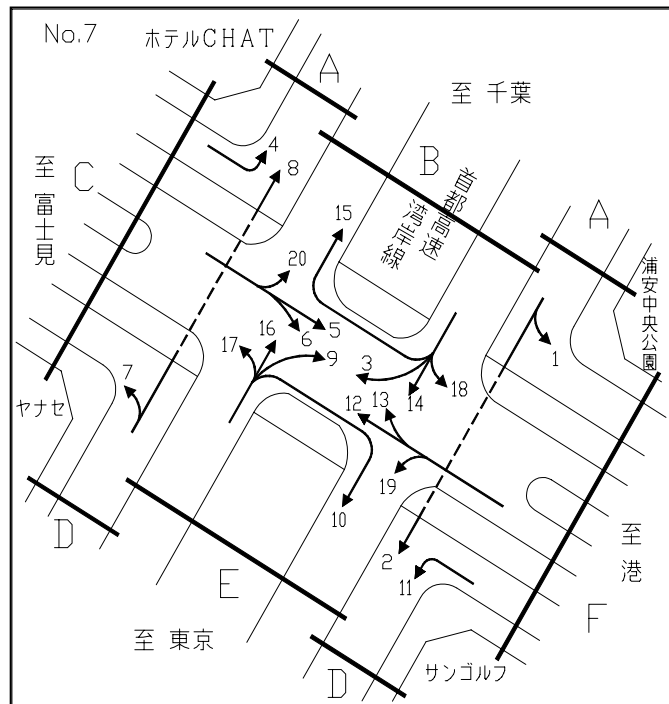
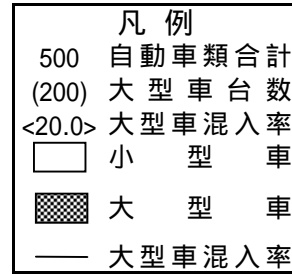
# 自動車交通量時間別平日・休日比較図

調査地点：7 富岡立体  
方向：A 断面合計



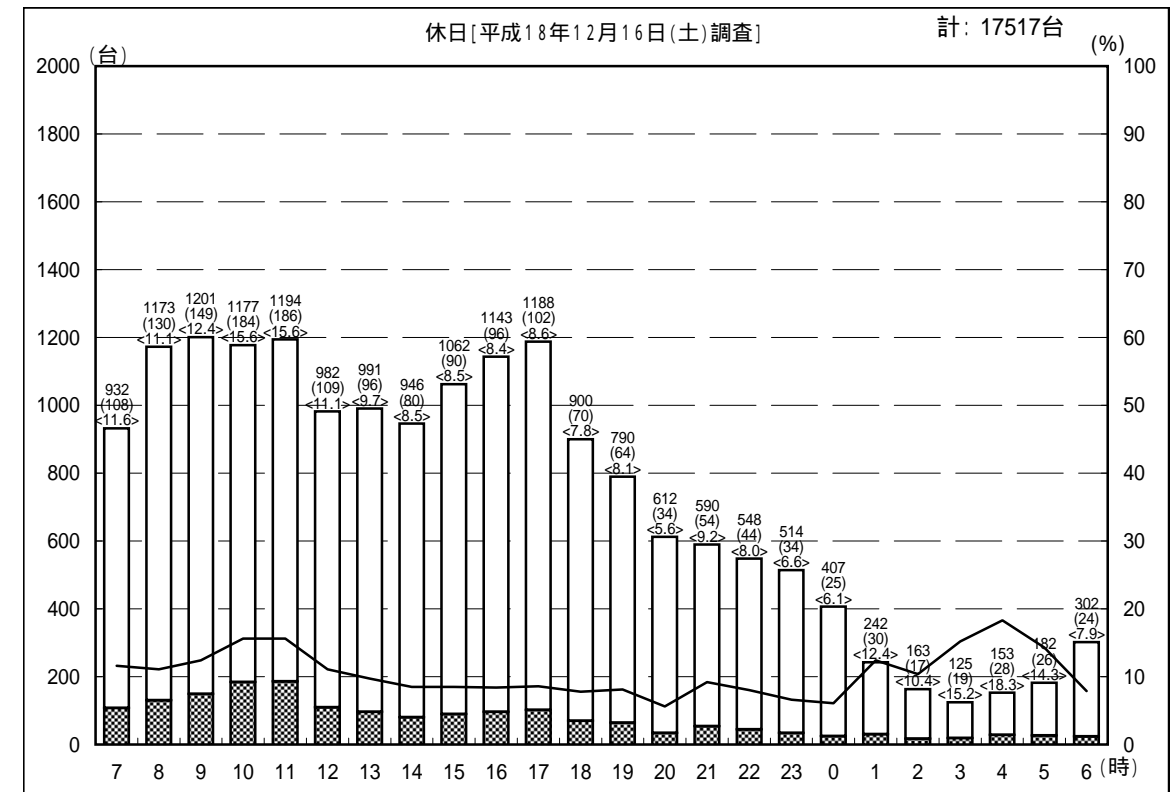
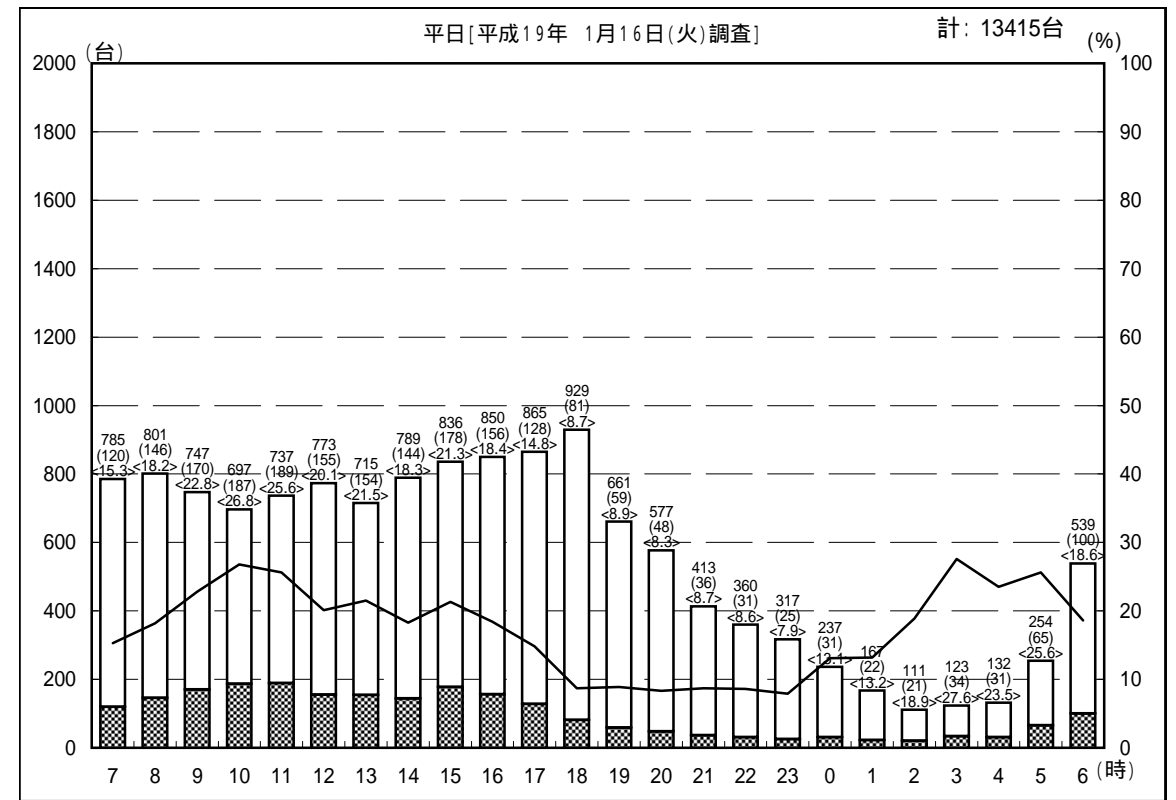
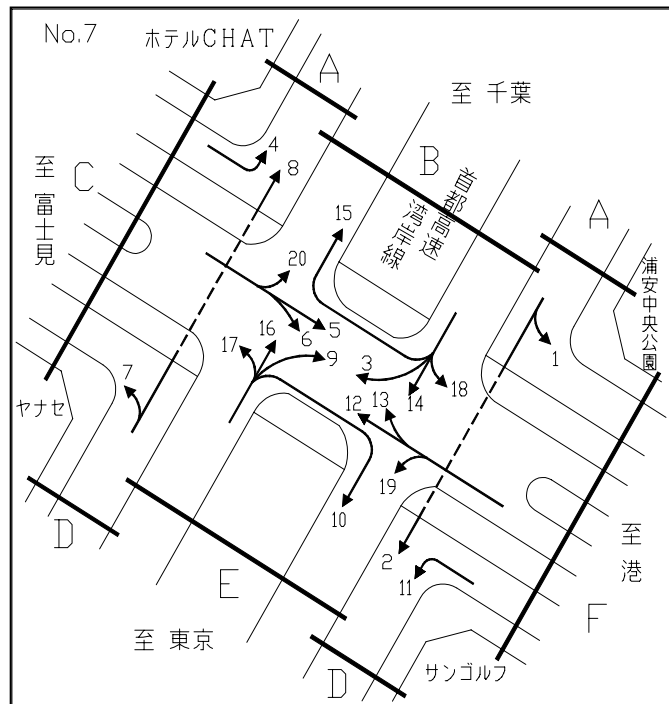
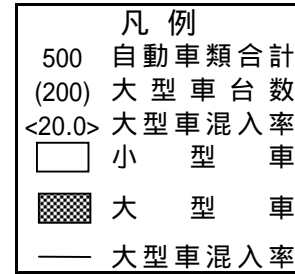
# 自動車交通量時間別平日・休日比較図

調査地点：7 富岡立体  
方向：B 断面合計



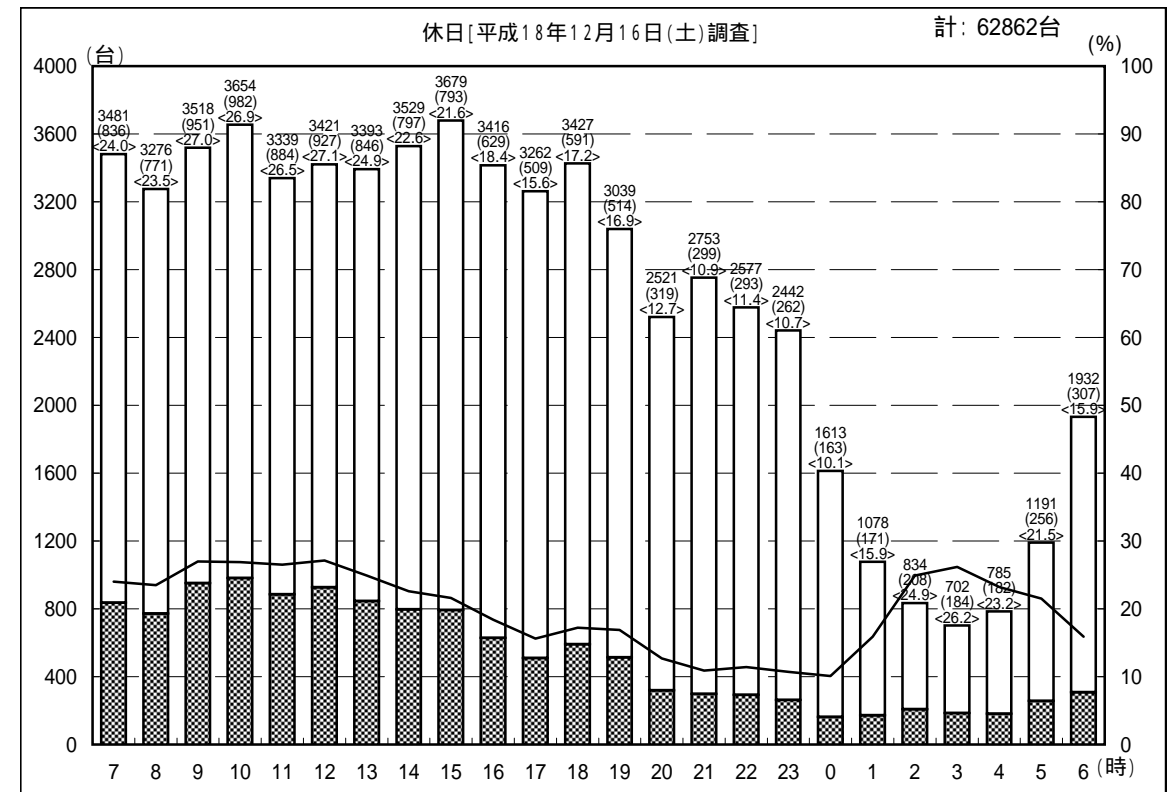
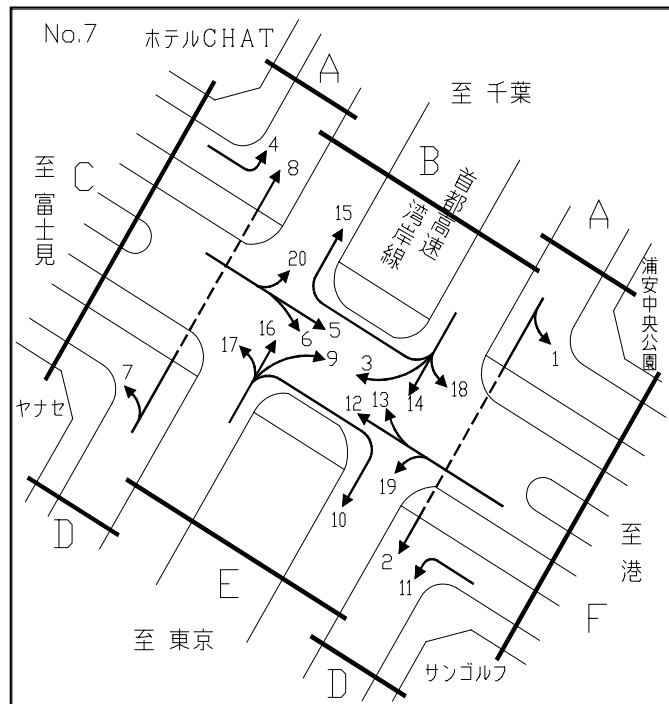
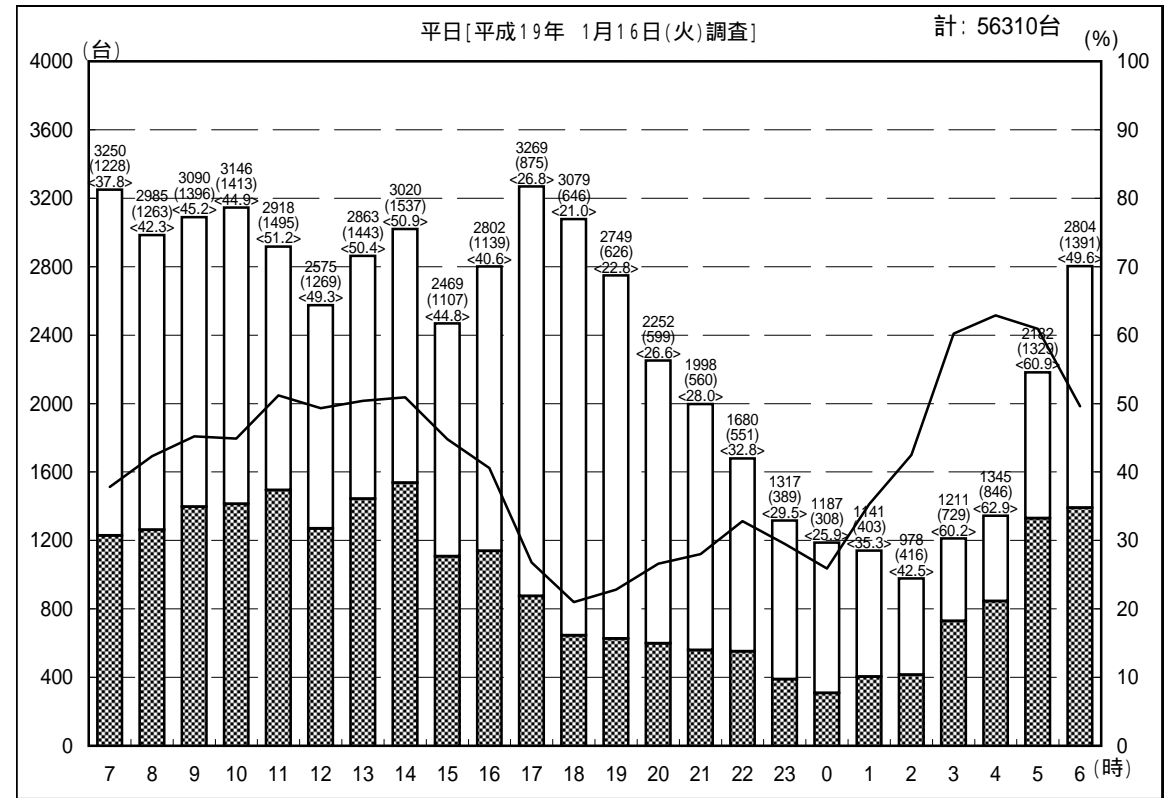
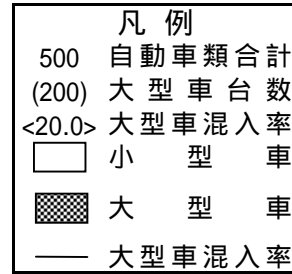
# 自動車交通量時間別平日・休日比較図

調査地点：7 富岡立体  
方向：C 断面合計



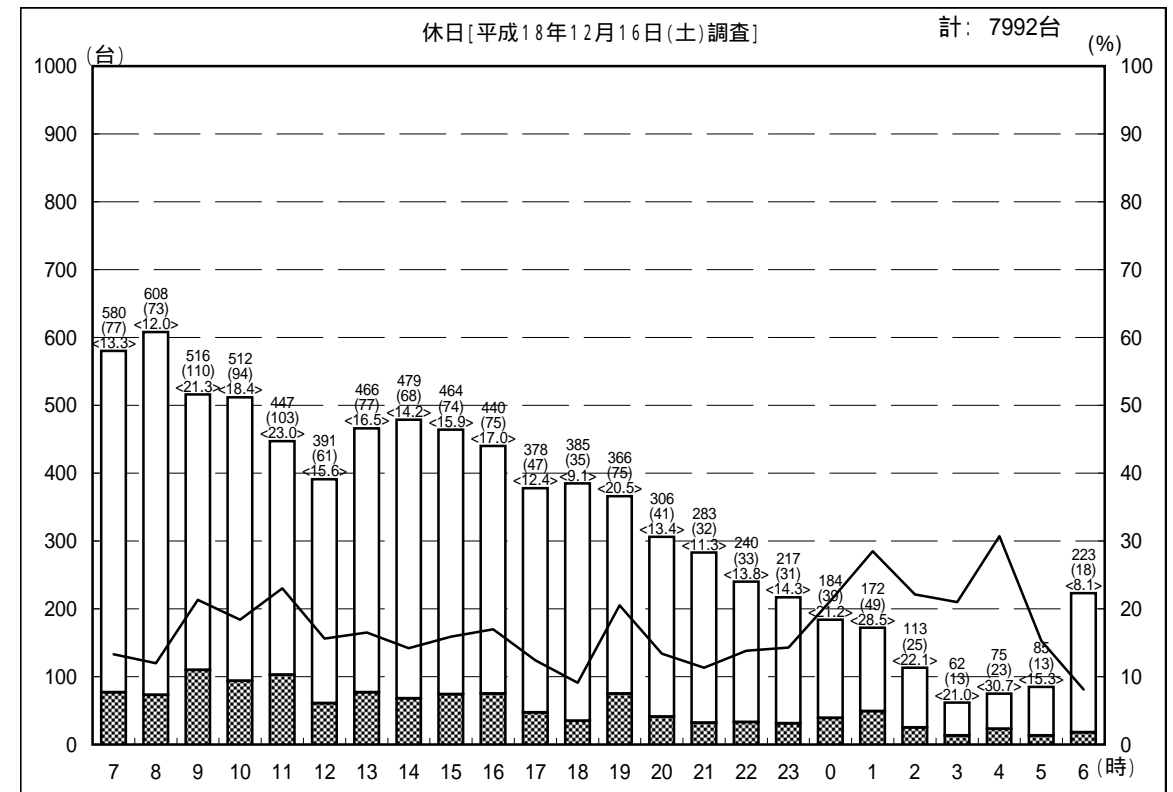
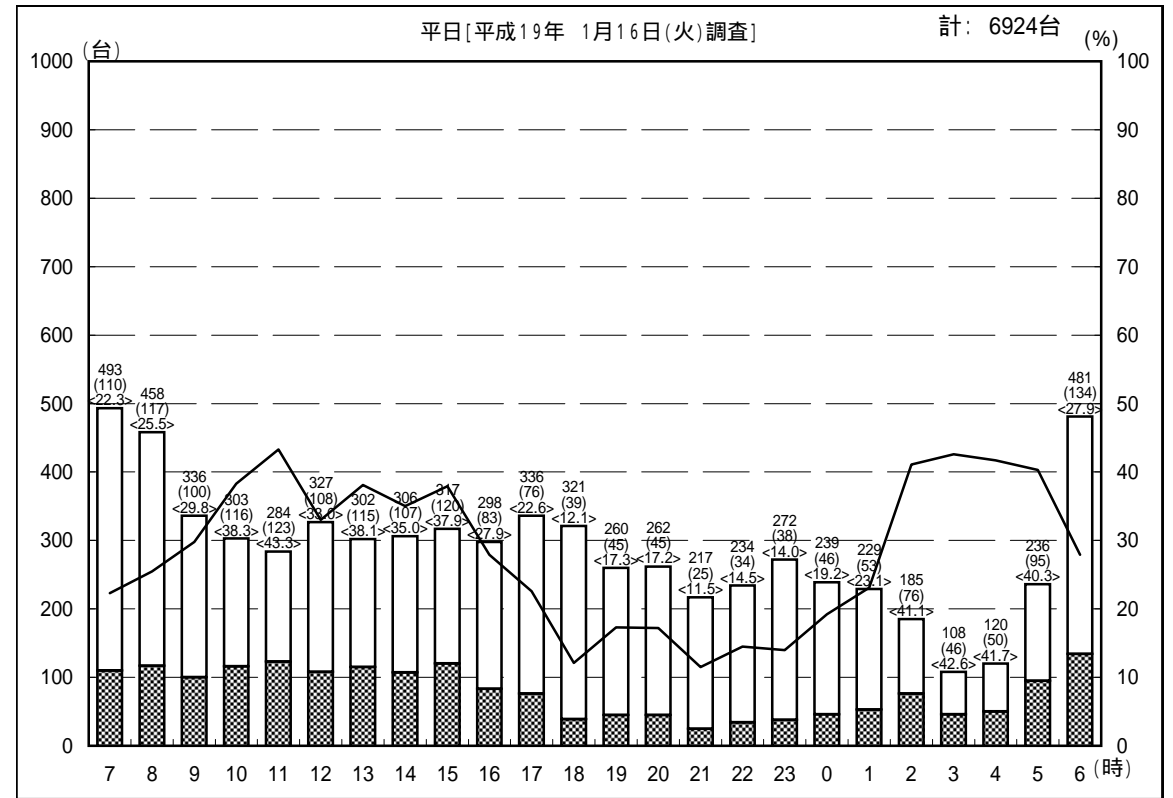
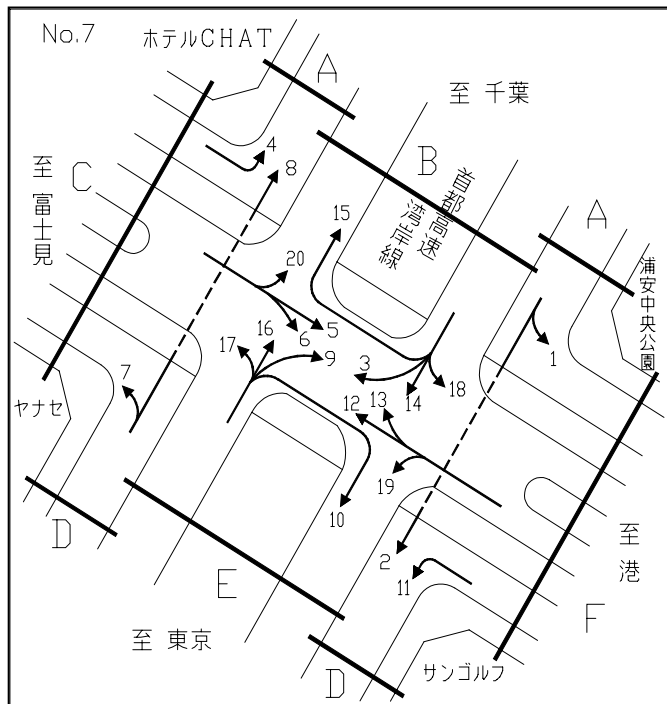
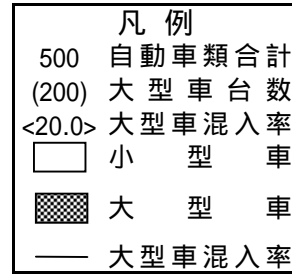
# 自動車交通量時間別平日・休日比較図

調査地点：7 富岡立体  
方向：D 断面合計



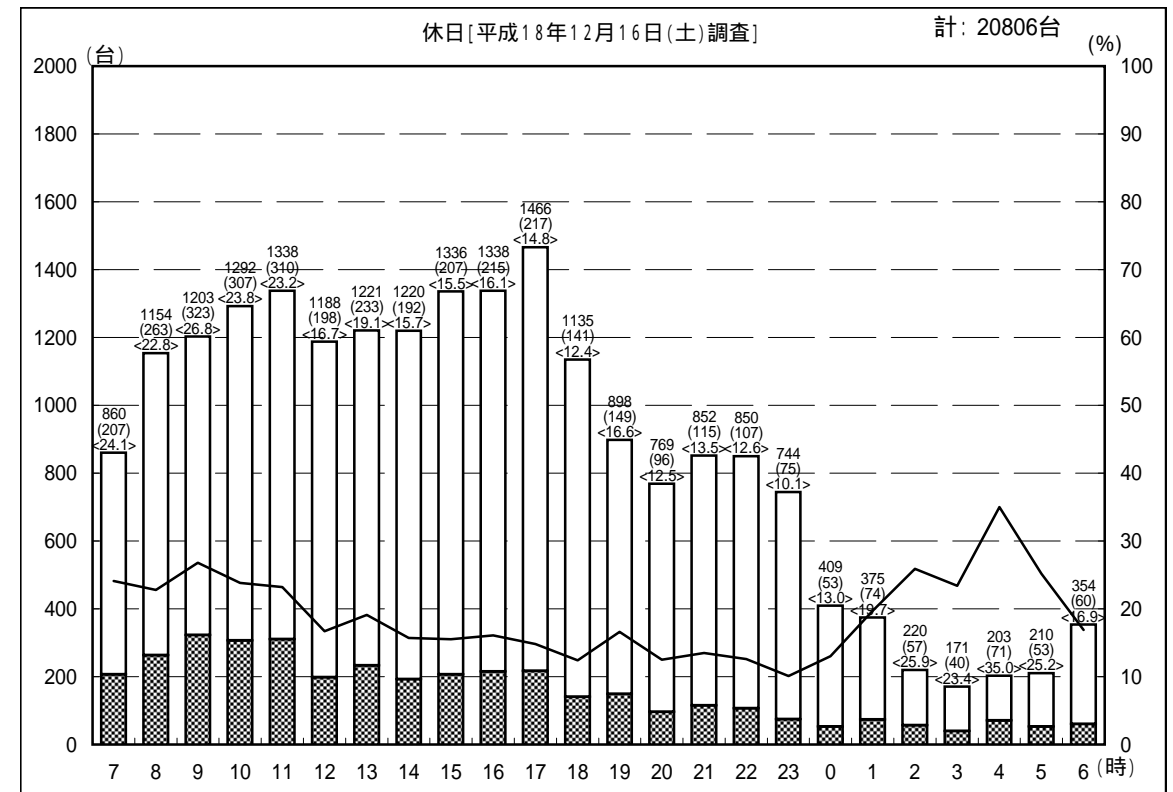
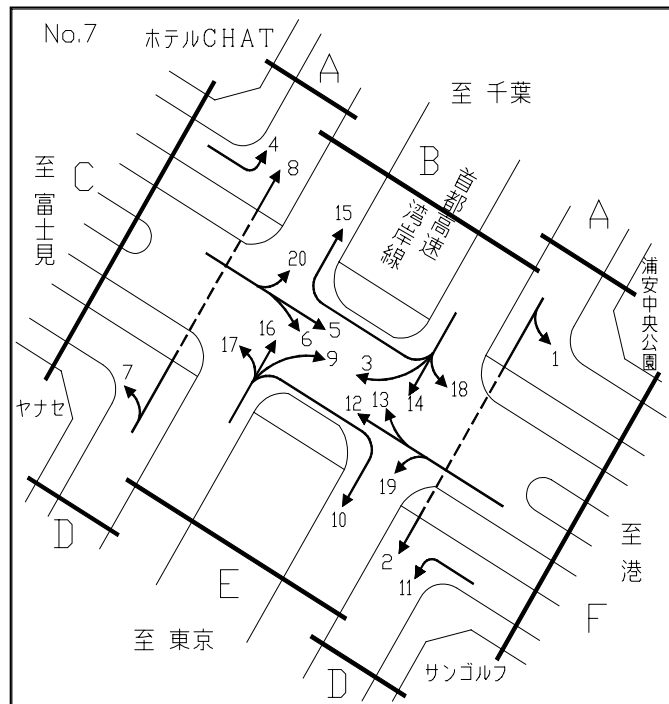
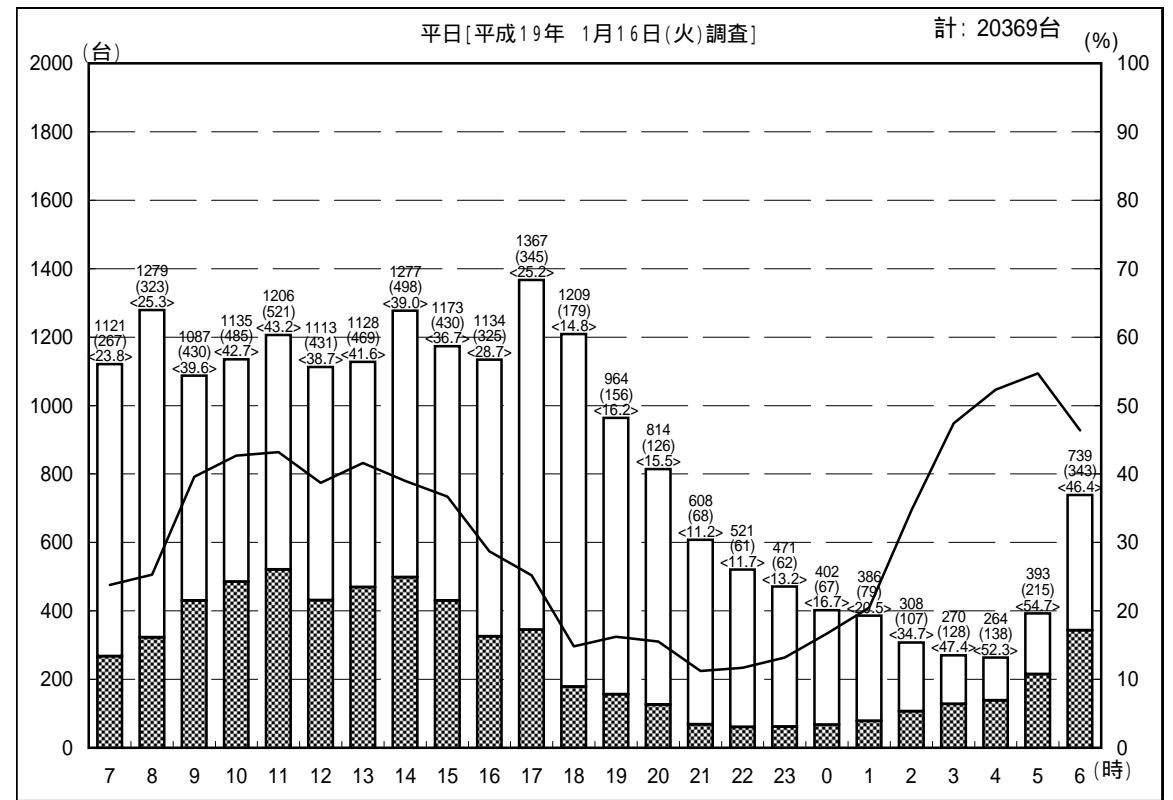
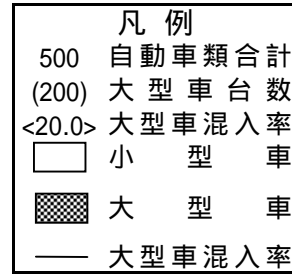
# 自動車交通量時間別平日・休日比較図

調査地点：7 富岡立体  
方向：E 断面合計



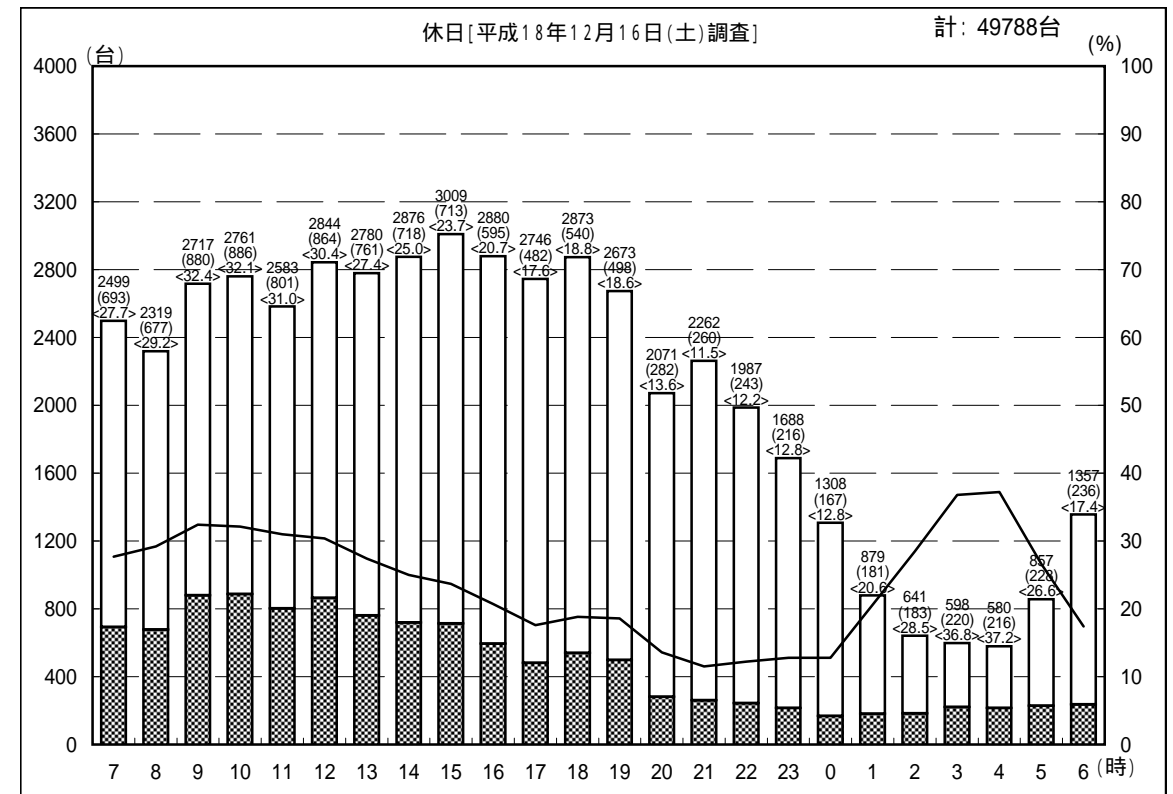
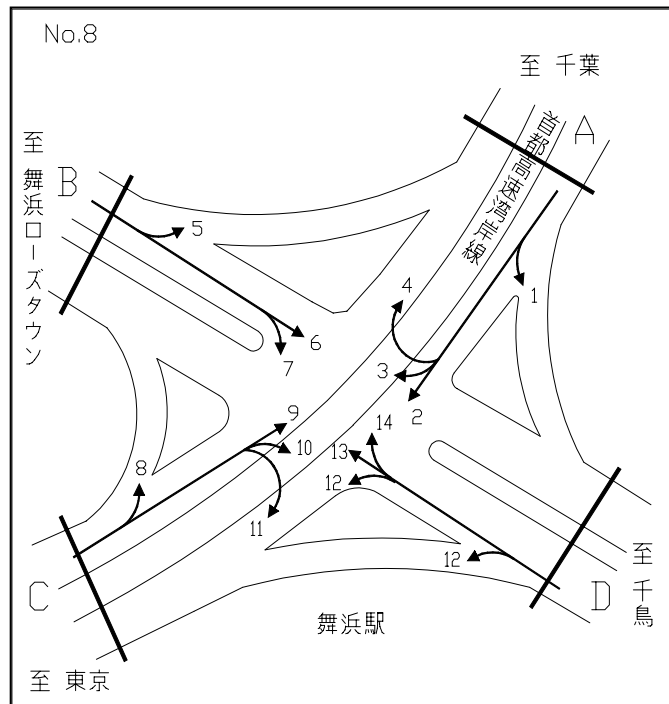
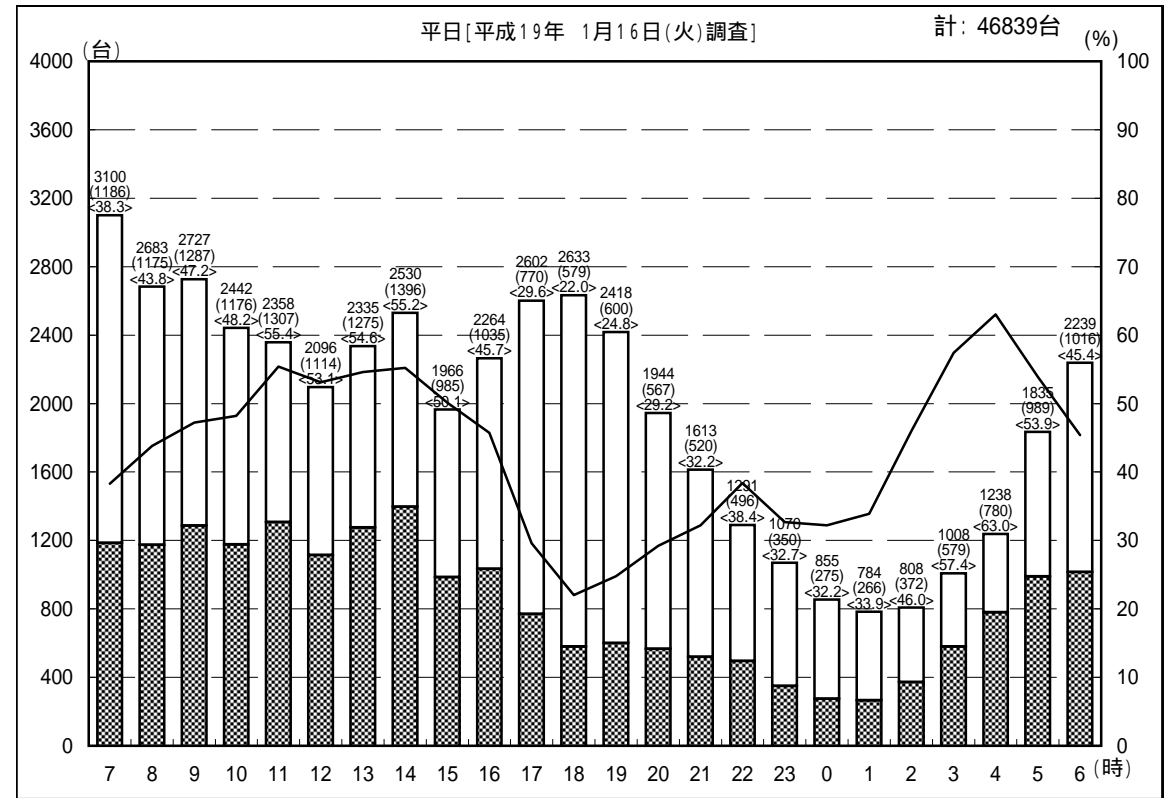
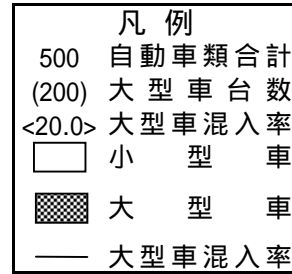
# 自動車交通量時間別平日・休日比較図

調査地点：7 富岡立体  
方向：F 断面合計



# 自動車交通量時間別平日・休日比較図

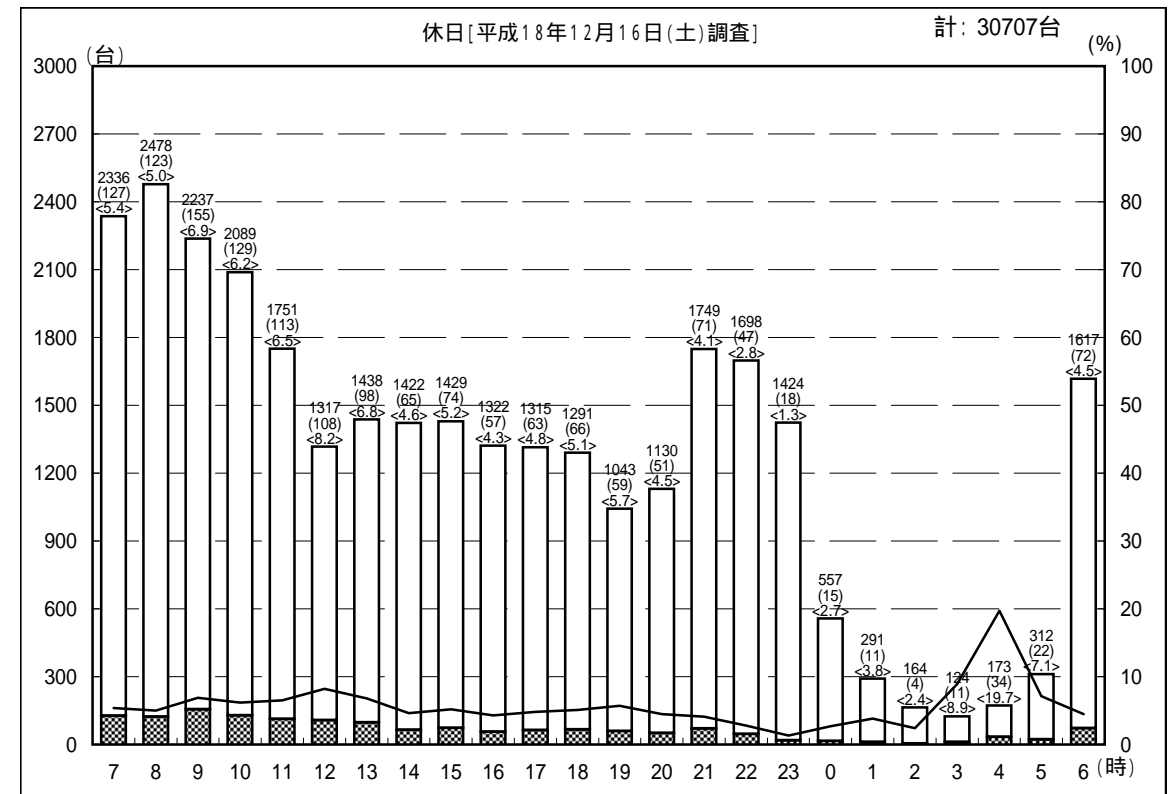
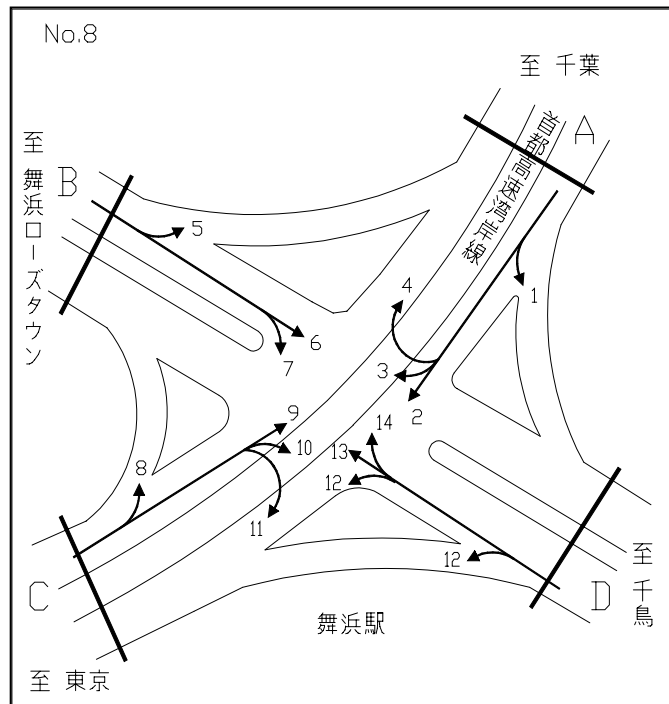
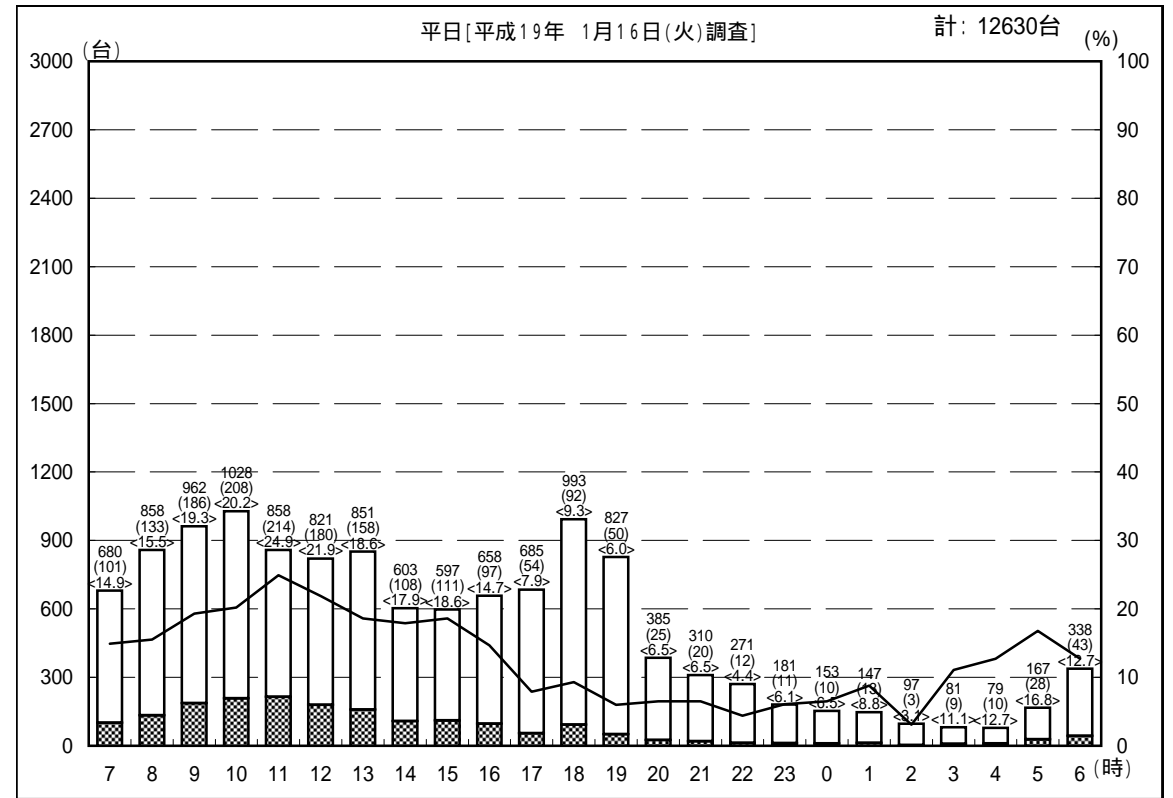
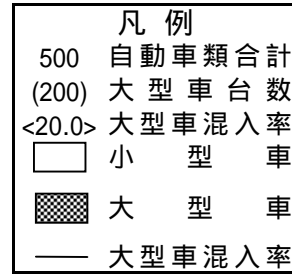
調査地点：8 舞浜交差点  
方向：A 断面合計





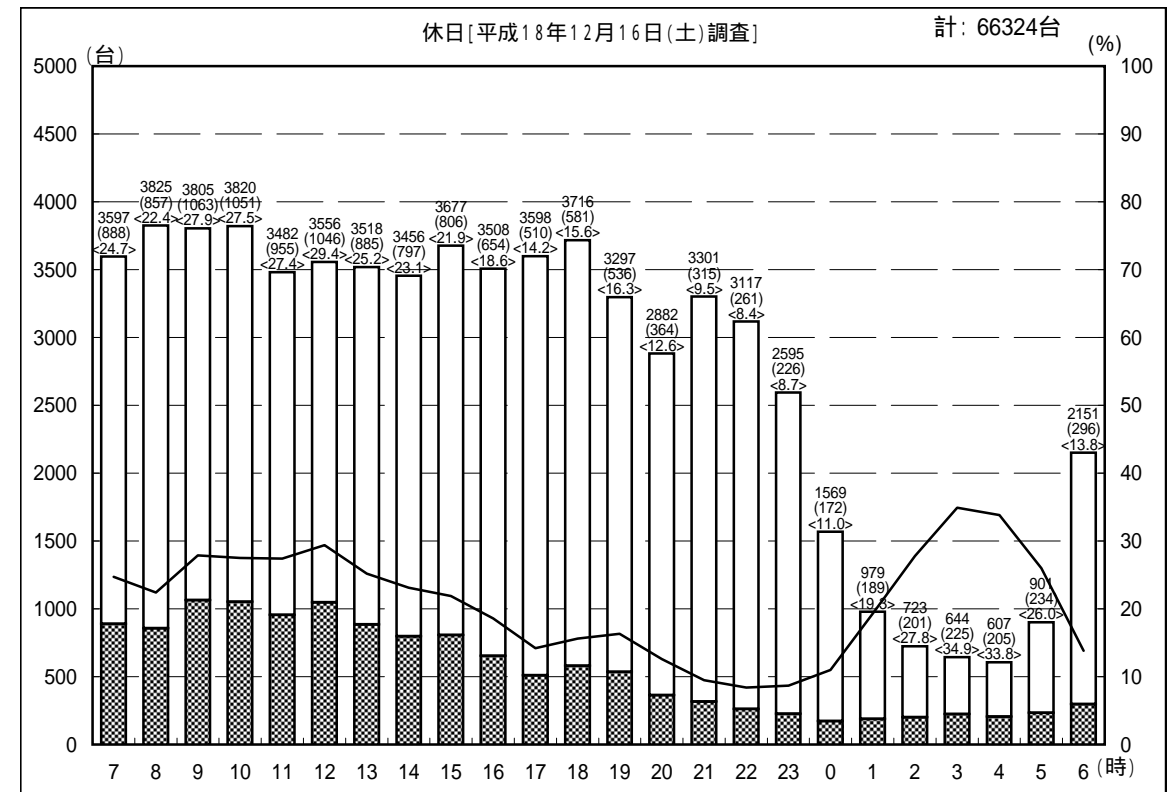
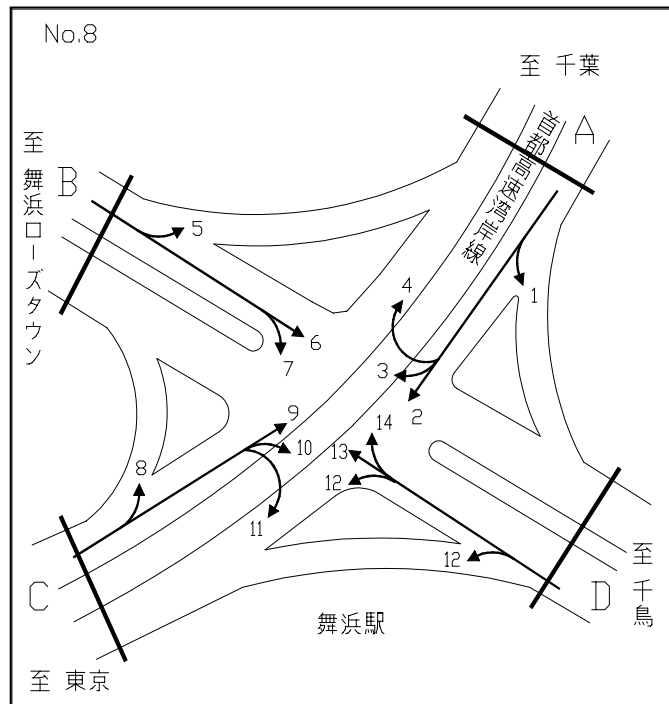
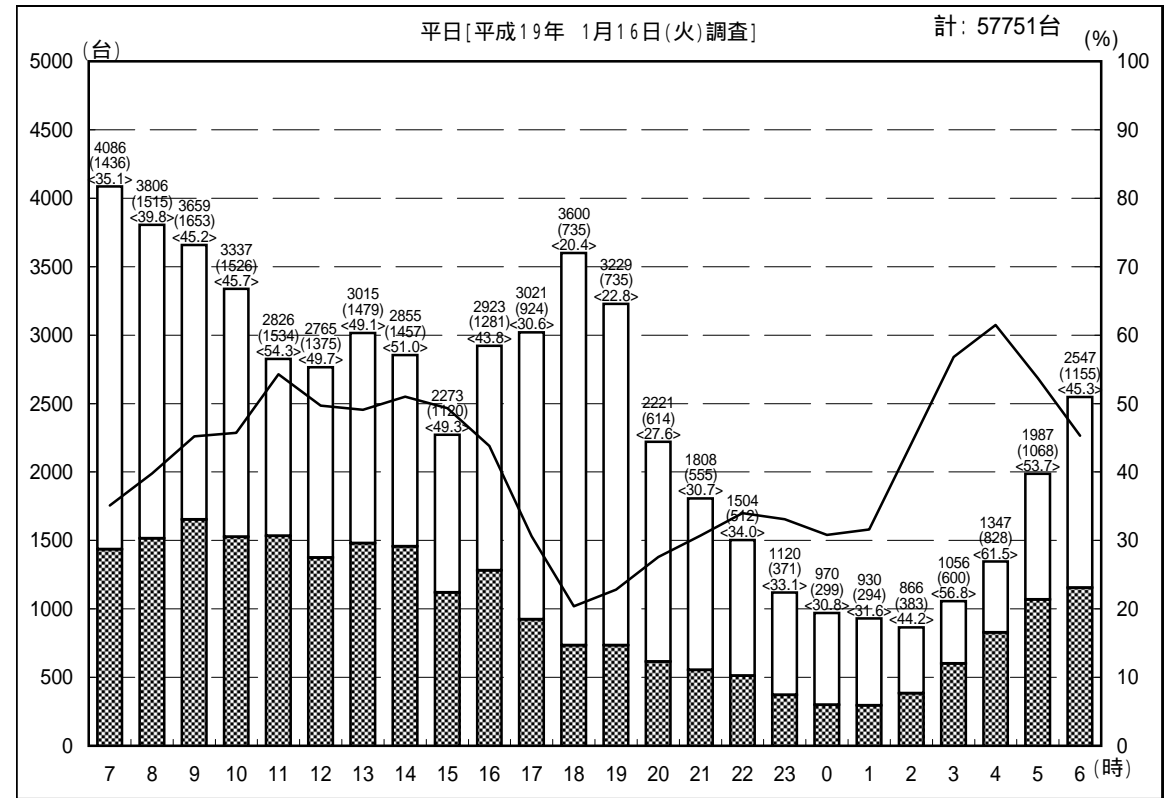
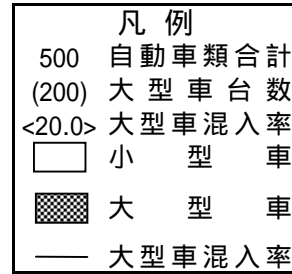
# 自動車交通量時間別平日・休日比較図

調査地点：8 舞浜交差点  
方向：B 断面合計



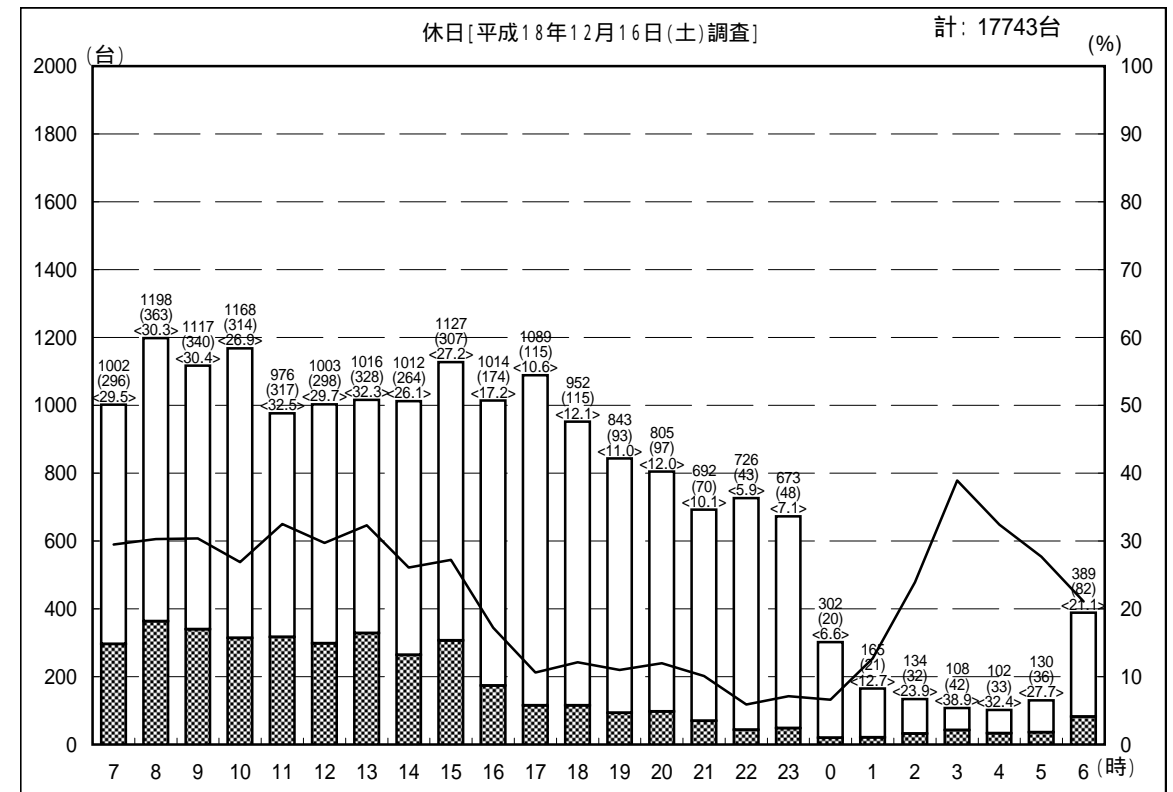
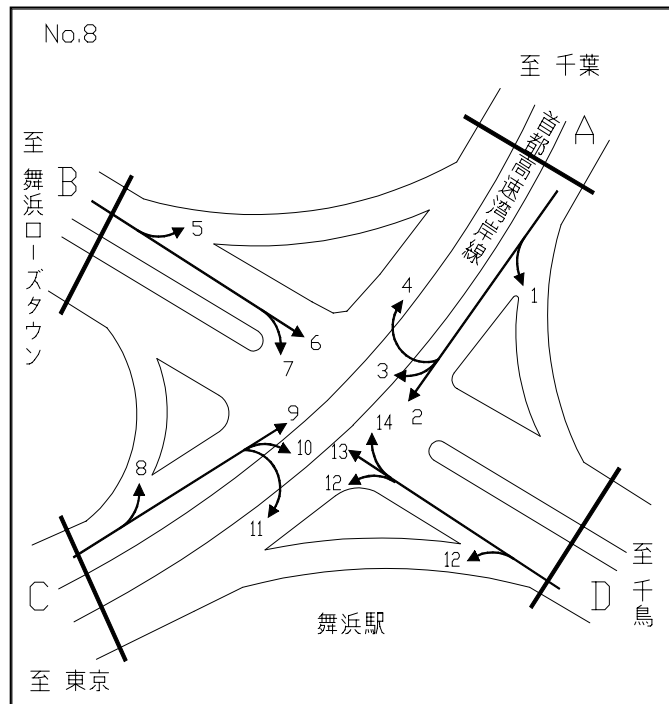
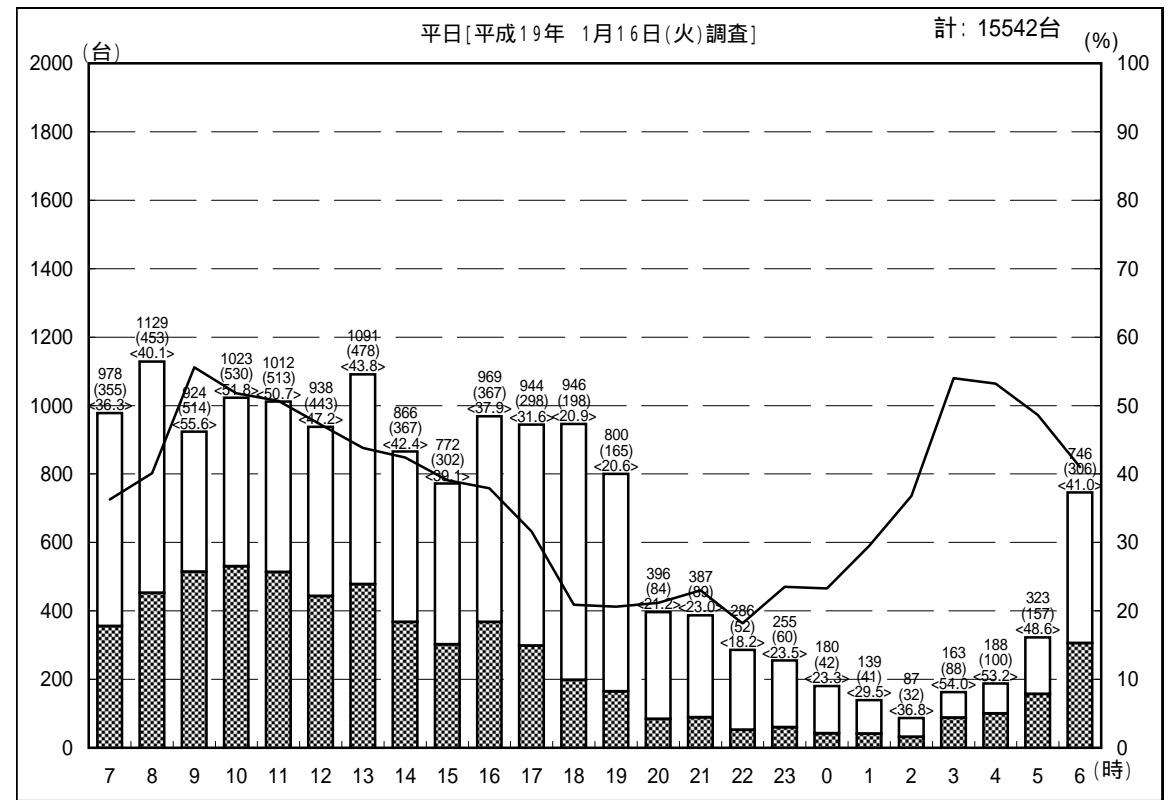
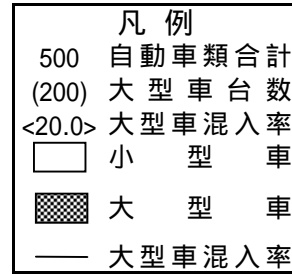
# 自動車交通量時間別平日・休日比較図

調査地点：8 舞浜交差点  
方向：C 断面合計



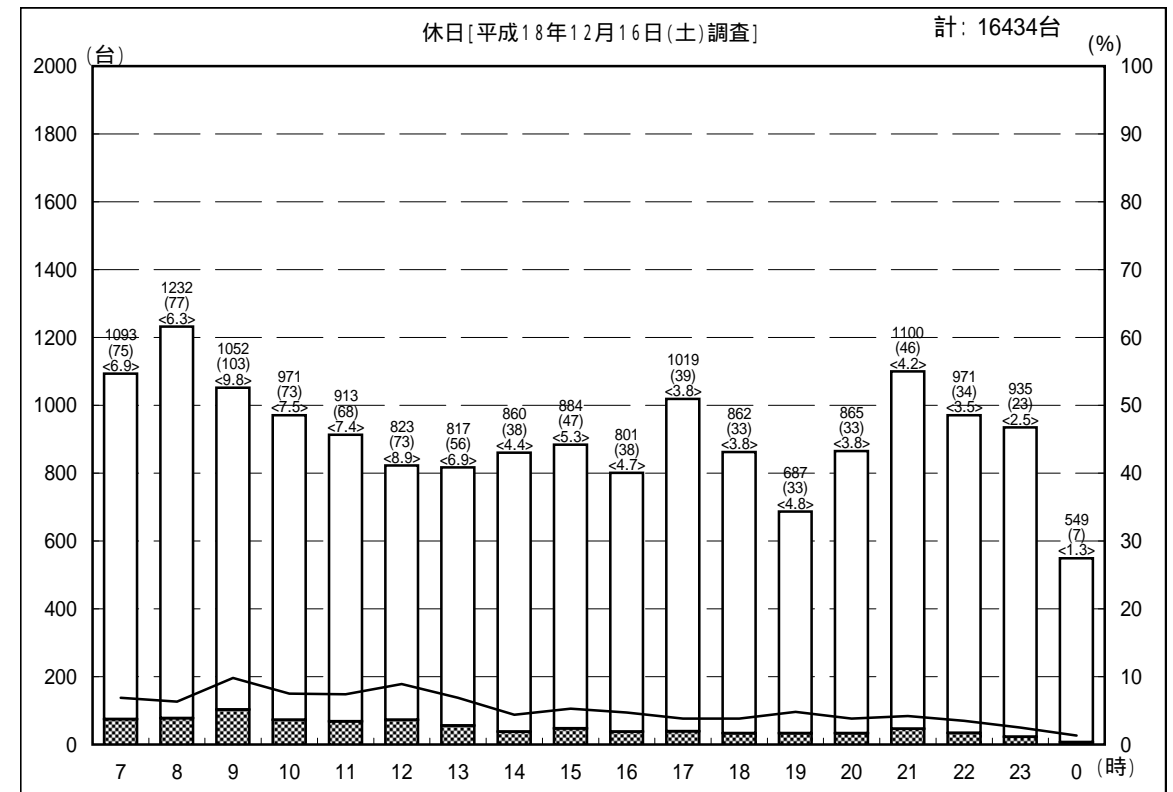
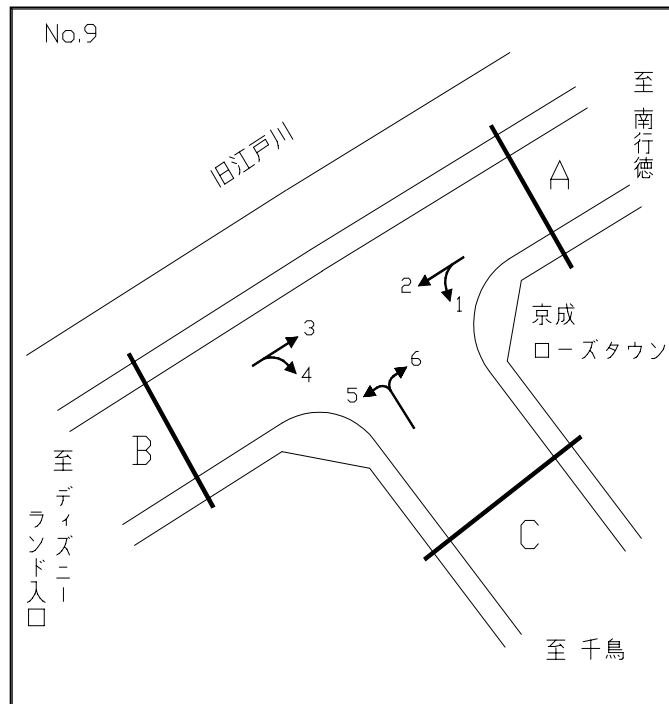
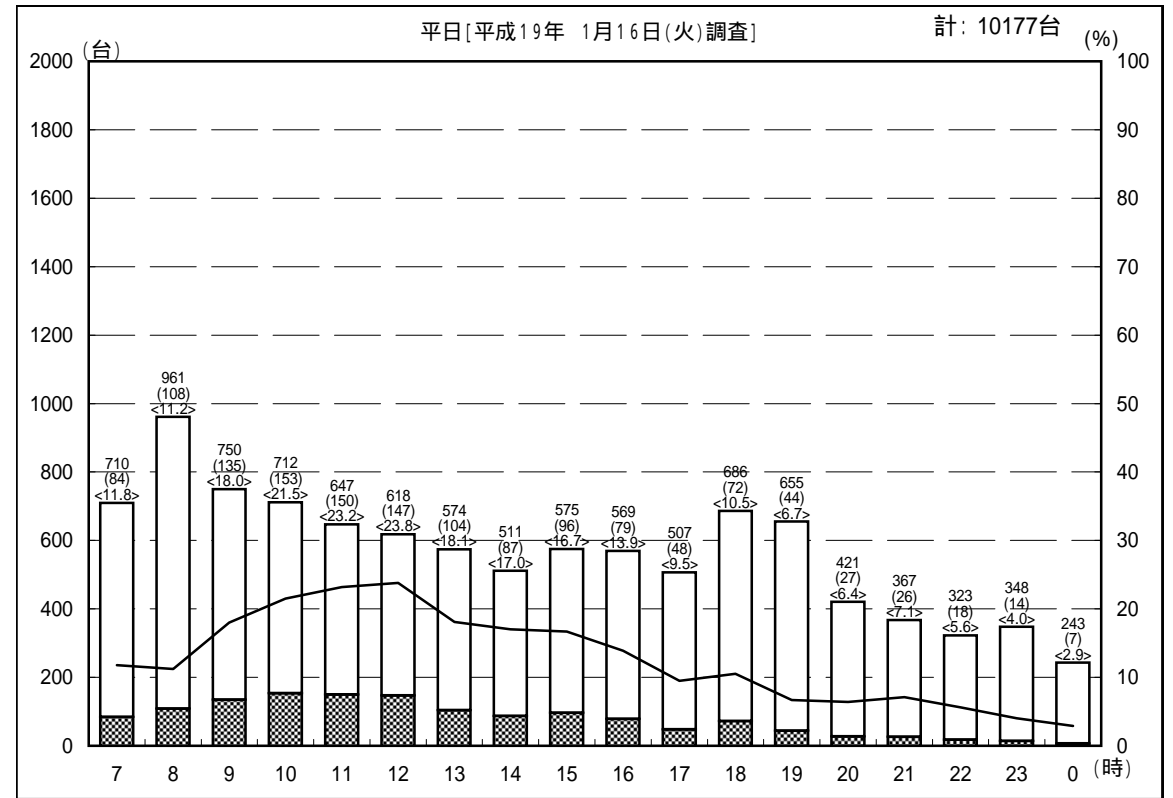
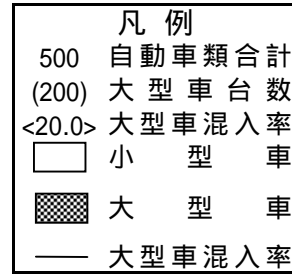
# 自動車交通量時間別平日・休日比較図

調査地点：8 舞浜交差点  
方向：D 断面合計



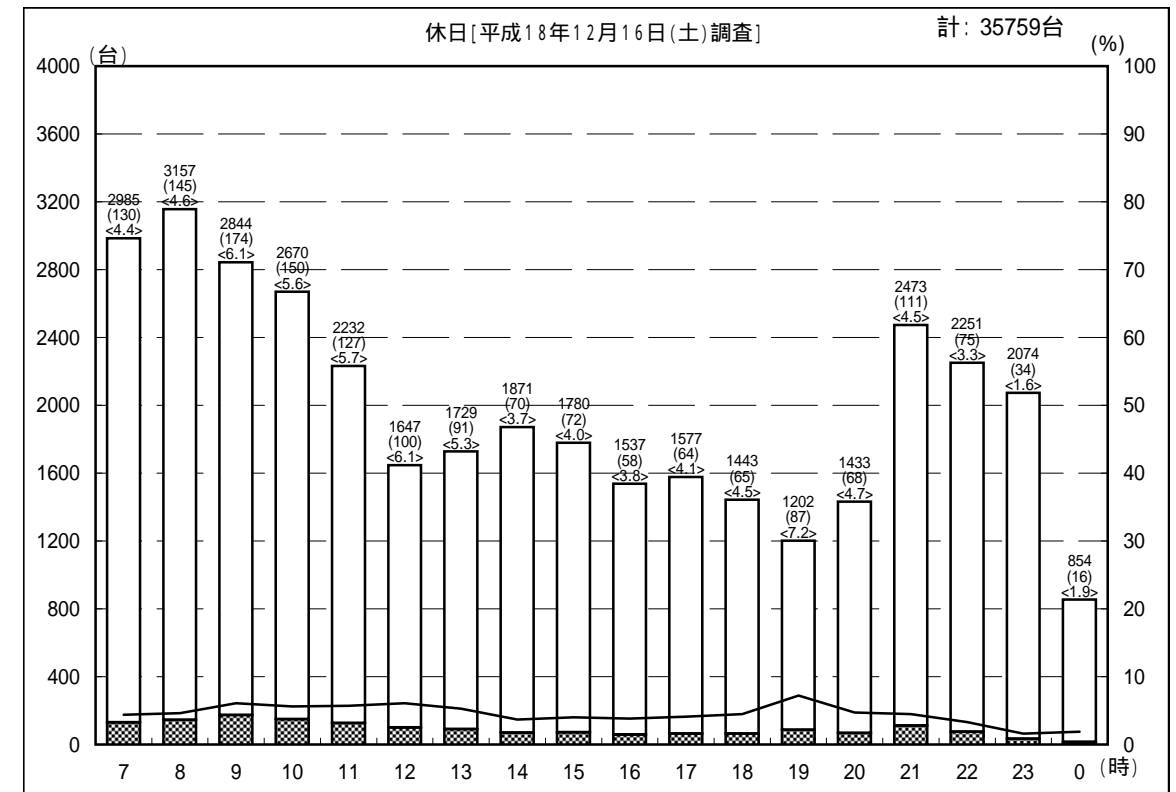
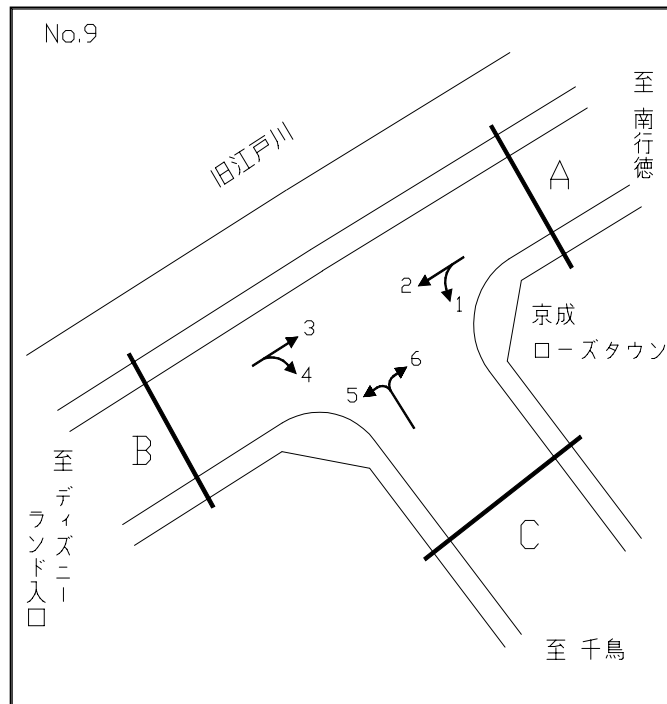
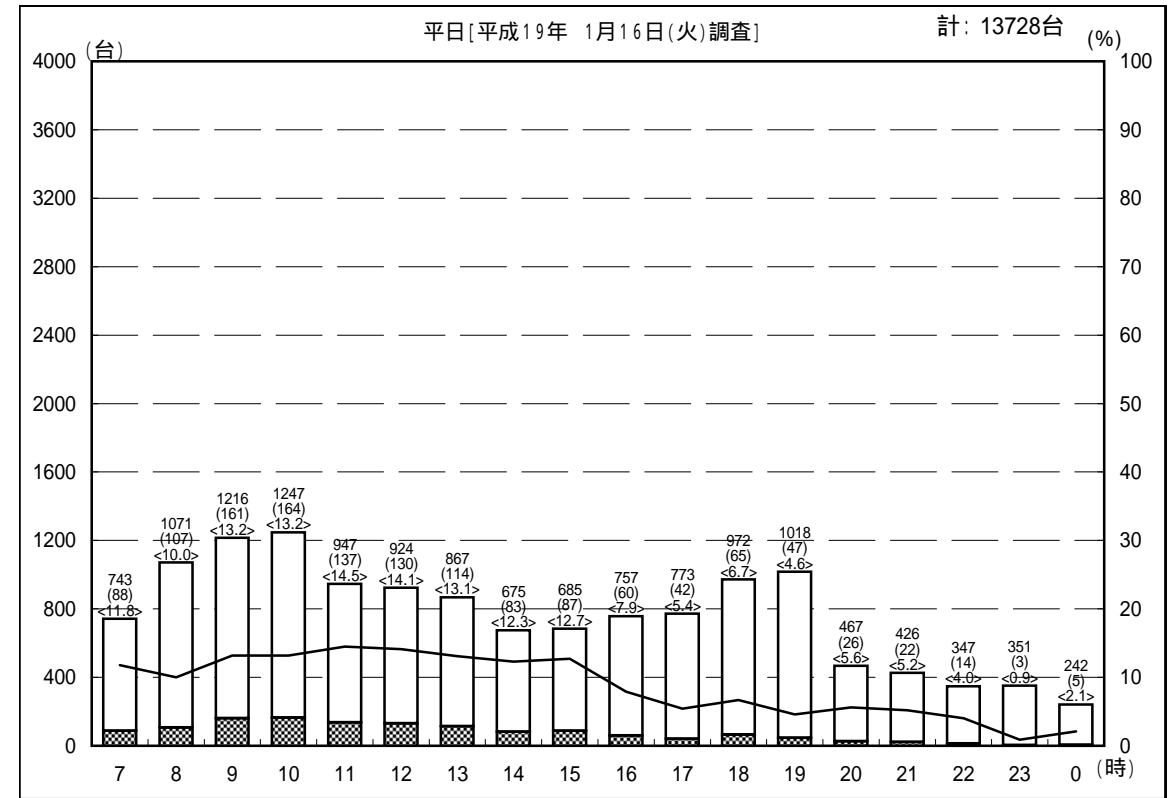
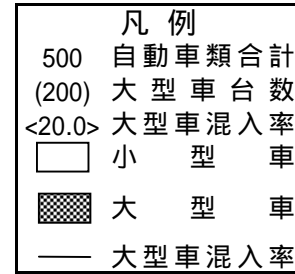
# 自動車交通量時間別平日・休日比較図

調査地点： 9 舞浜ローズタウン前交差点  
 方向： A 断面合計



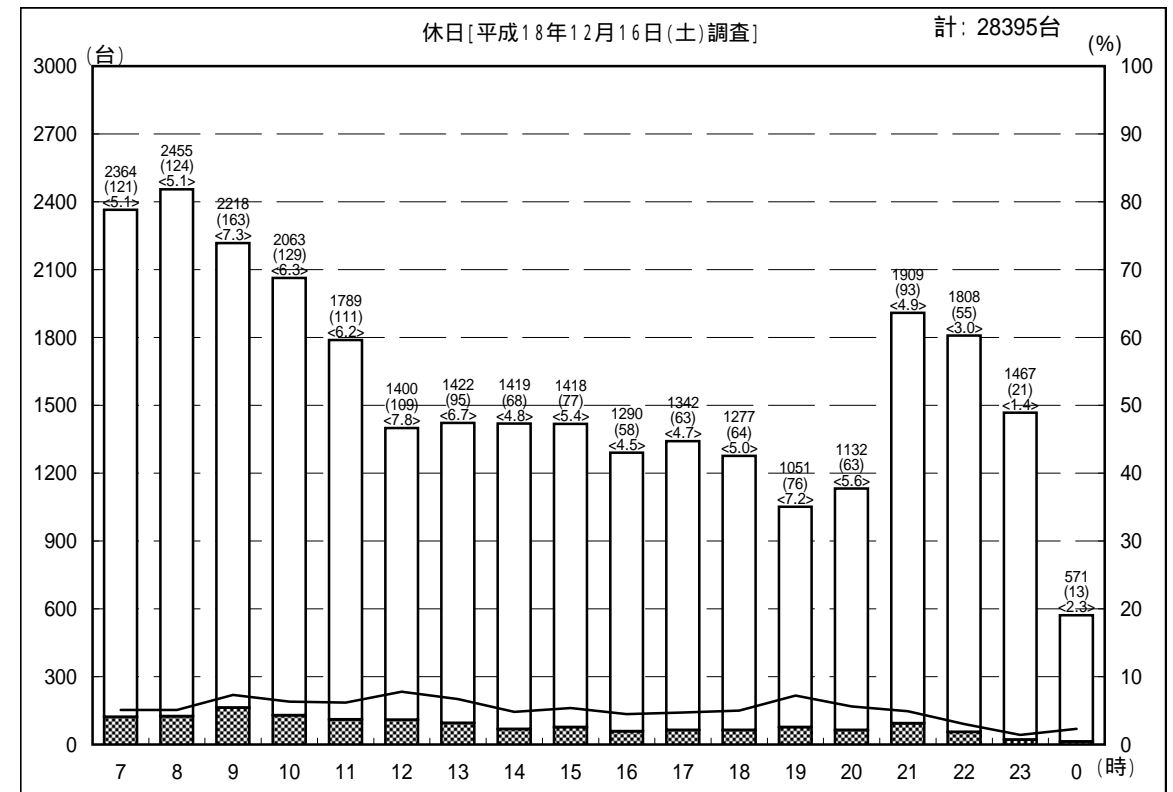
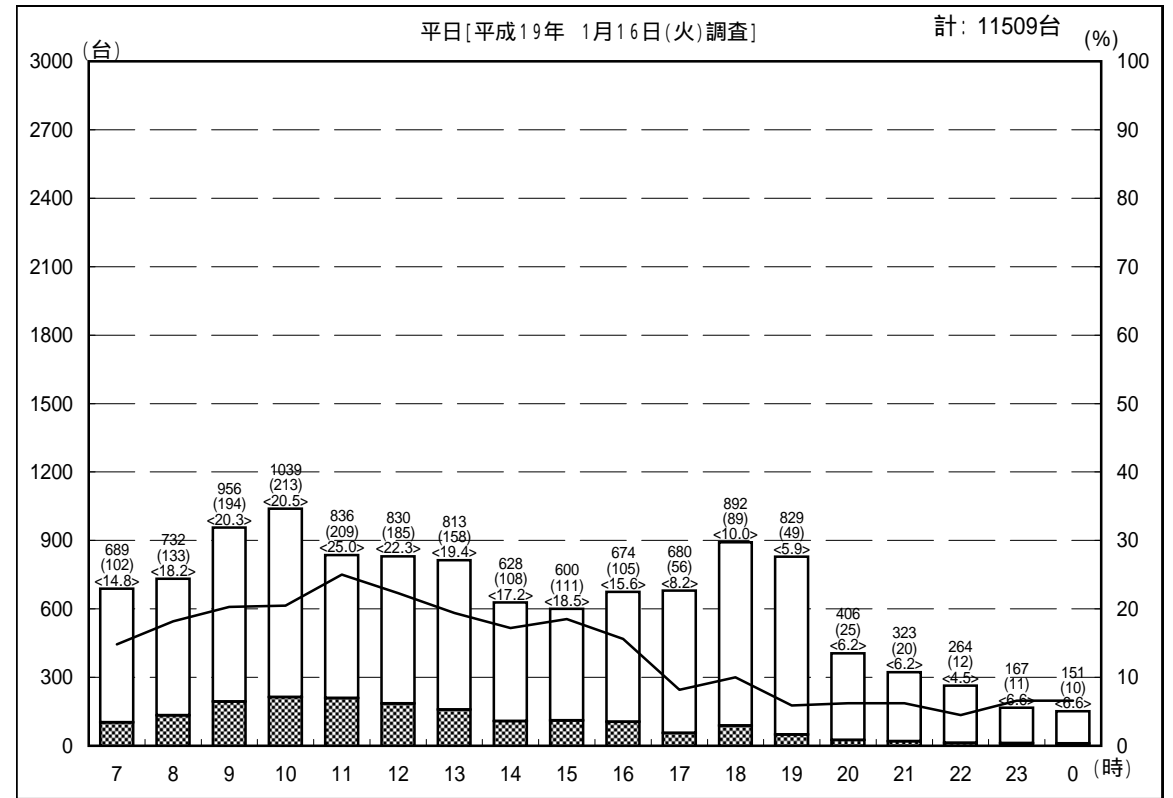
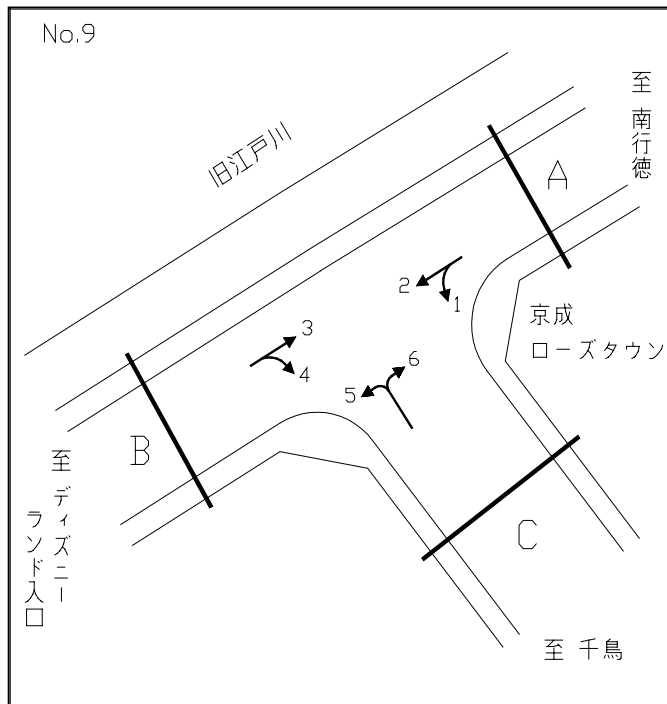
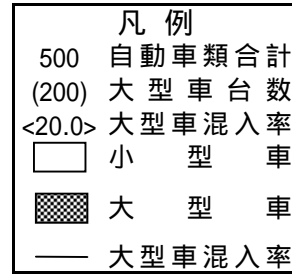
# 自動車交通量時間別平日・休日比較図

調査地点：9 舞浜ローズタウン前交差点  
 方向：B 断面合計



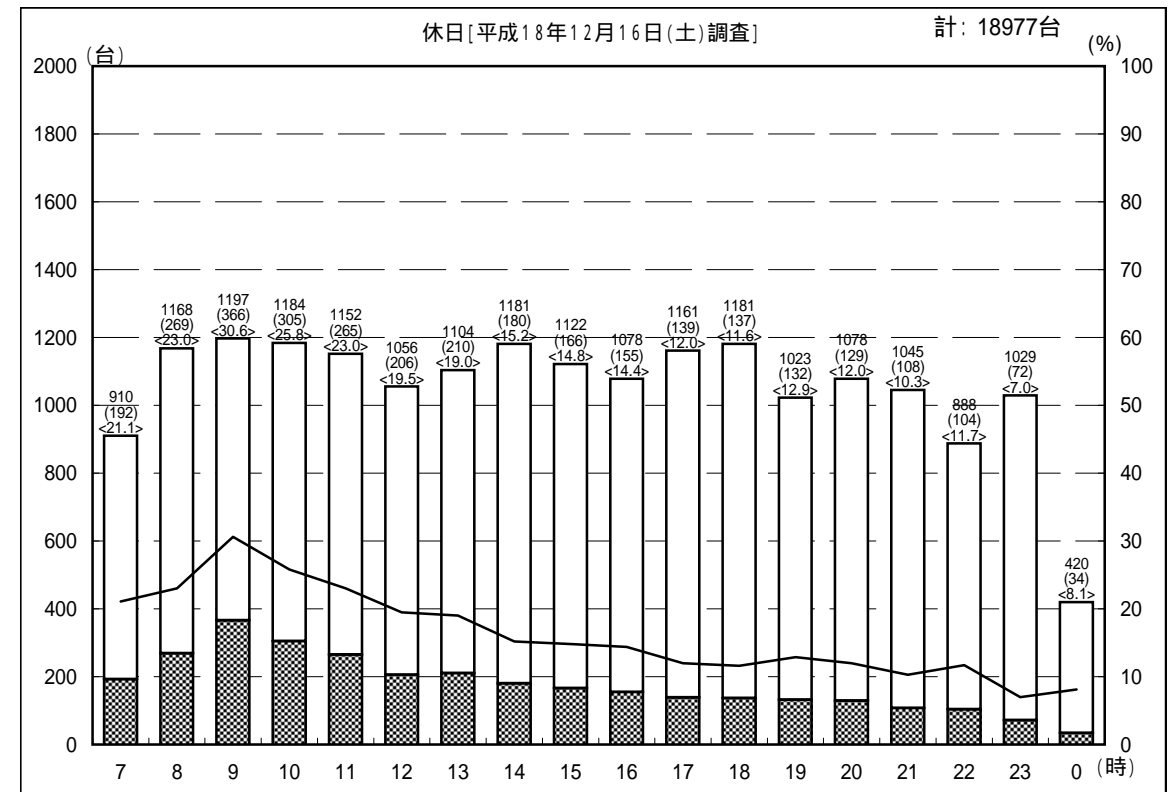
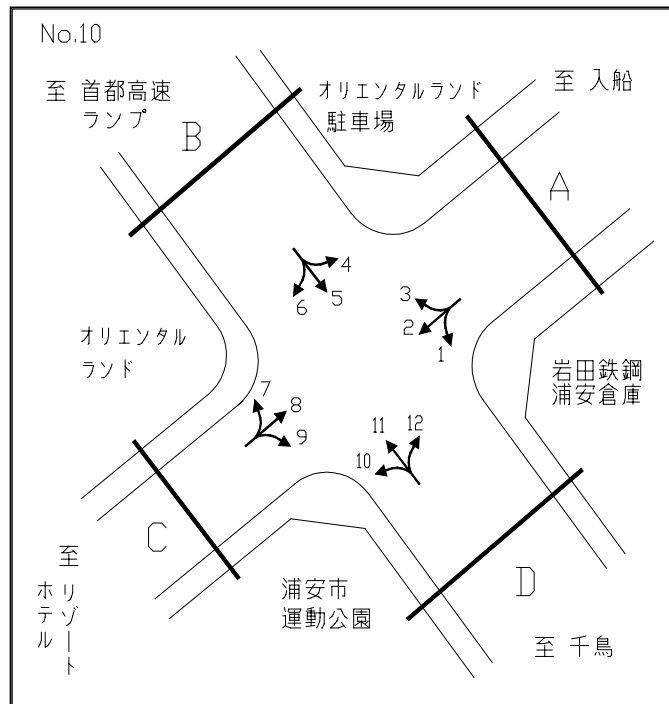
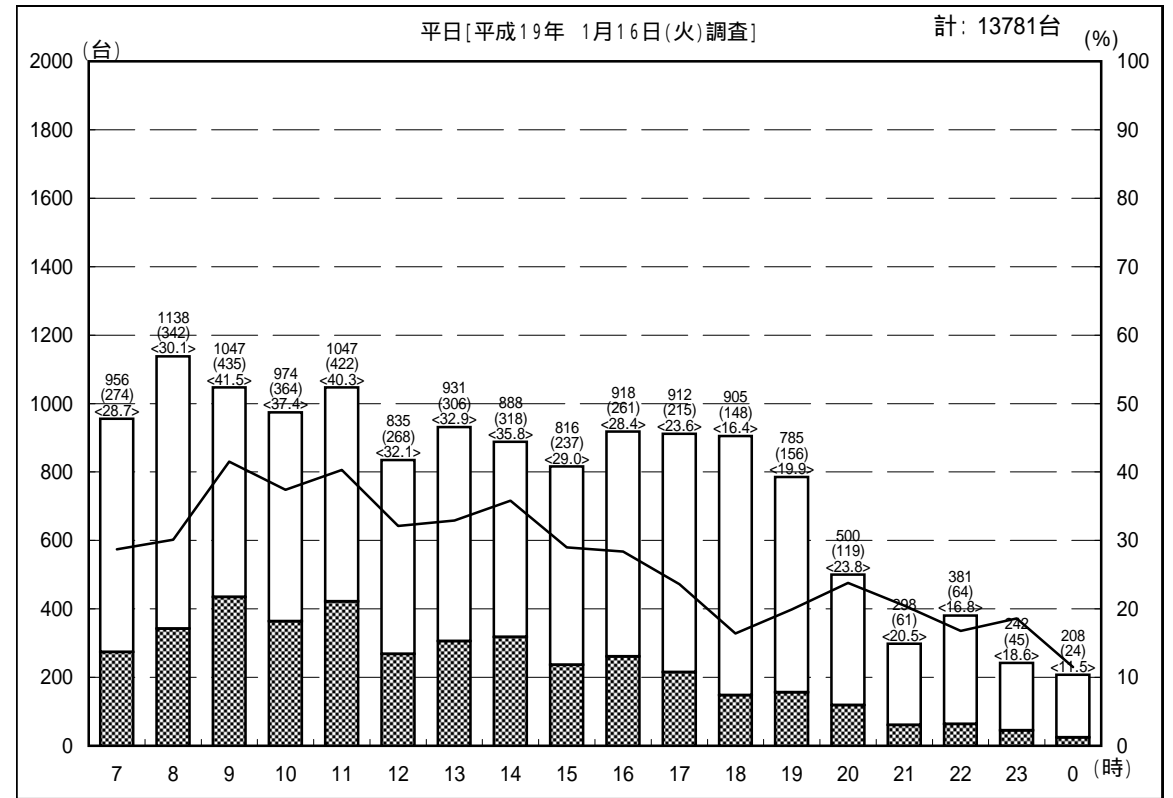
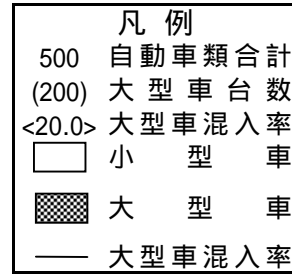
# 自動車交通量時間別平日・休日比較図

調査地点：9 舞浜ローズタウン前交差点  
 方向：C 断面合計



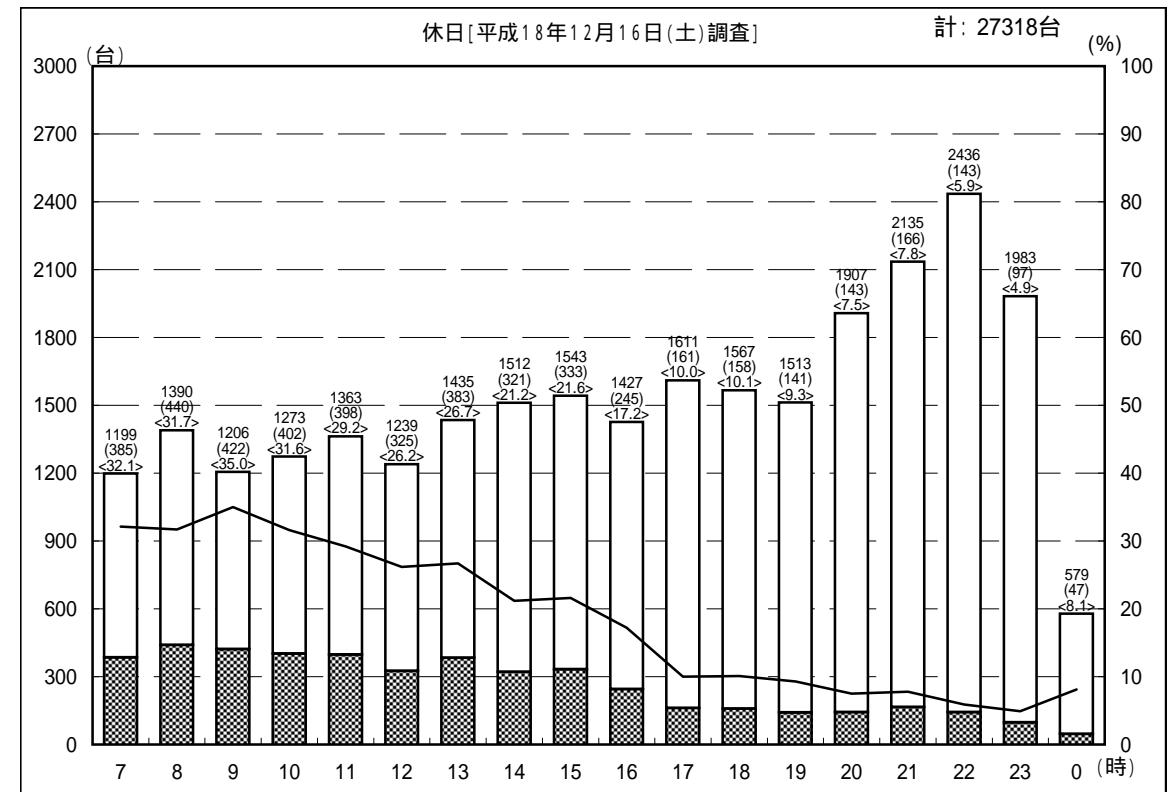
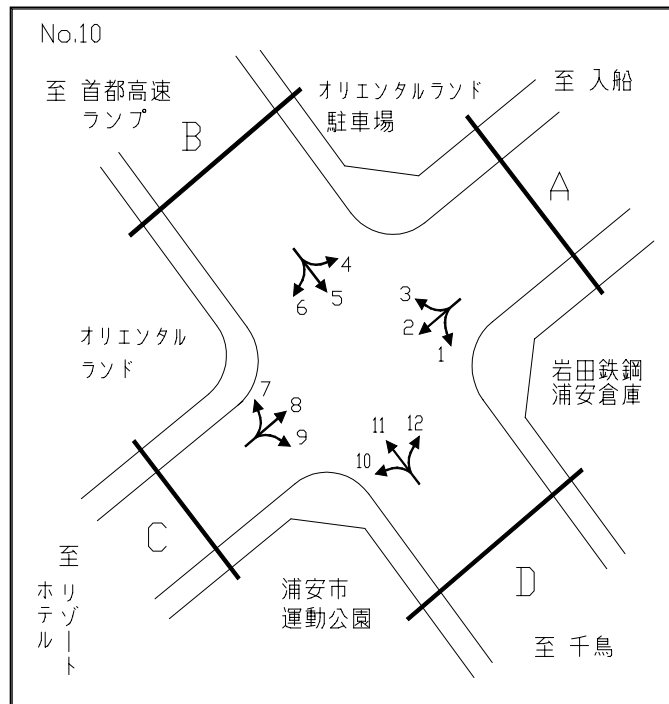
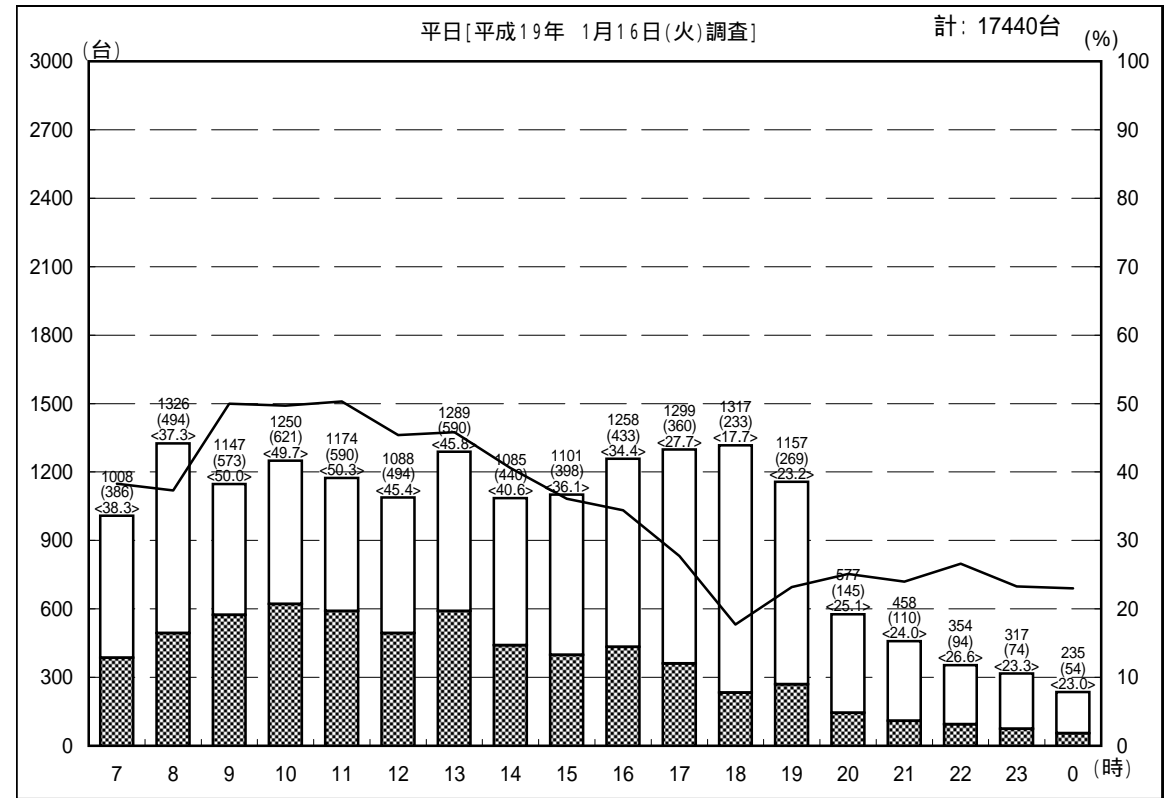
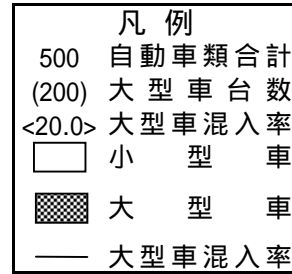
# 自動車交通量時間別平日・休日比較図

調査地点：10 運動公園前交差点  
 方向：A 断面合計



# 自動車交通量時間別平日・休日比較図

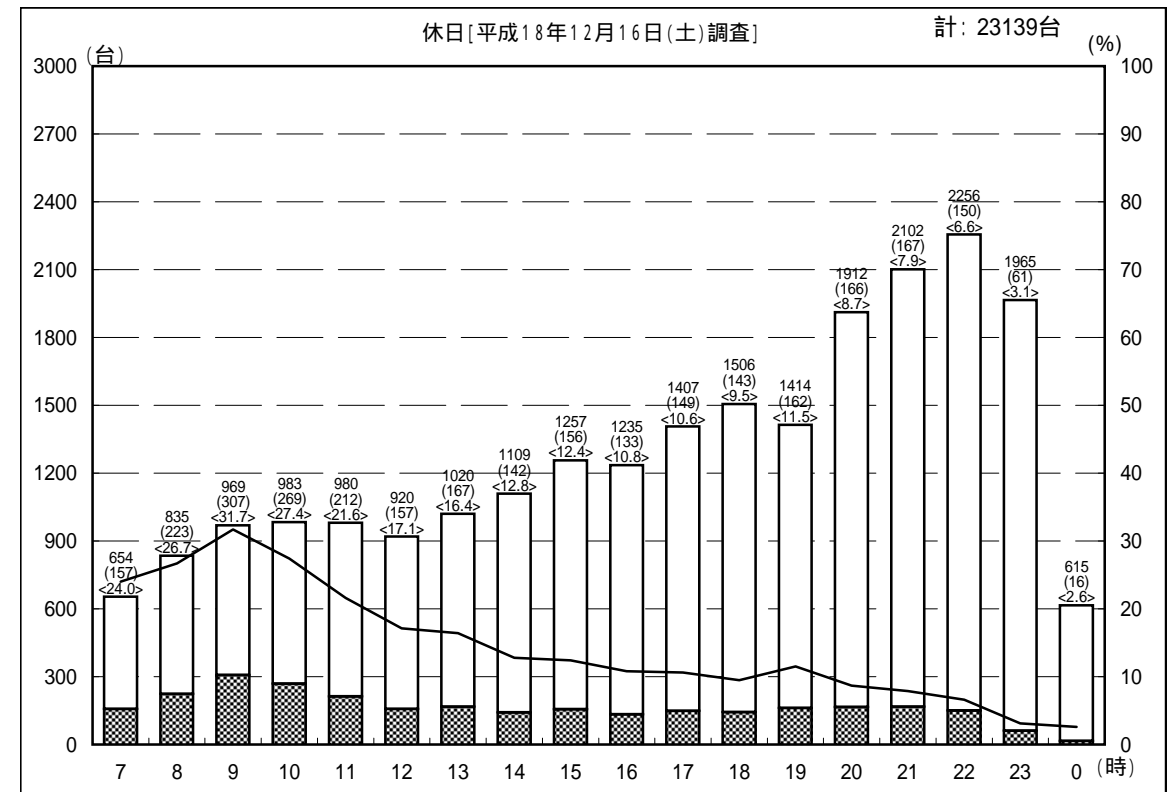
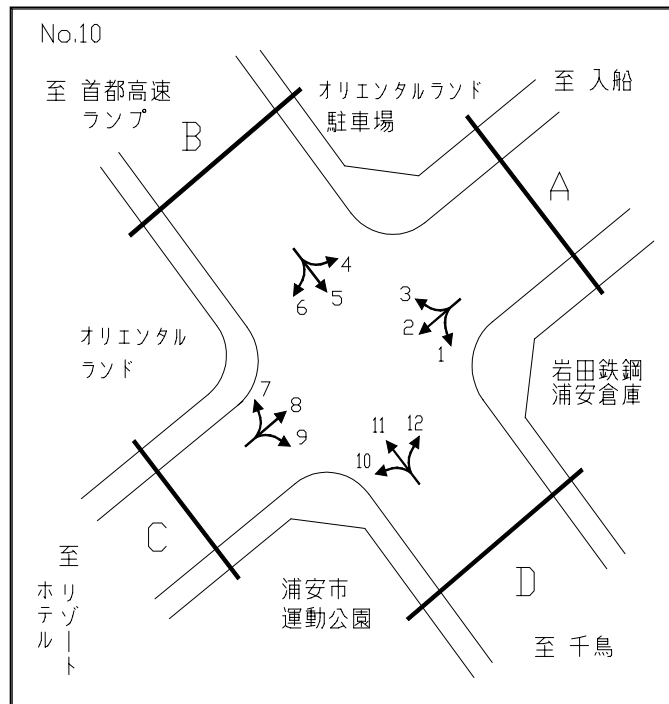
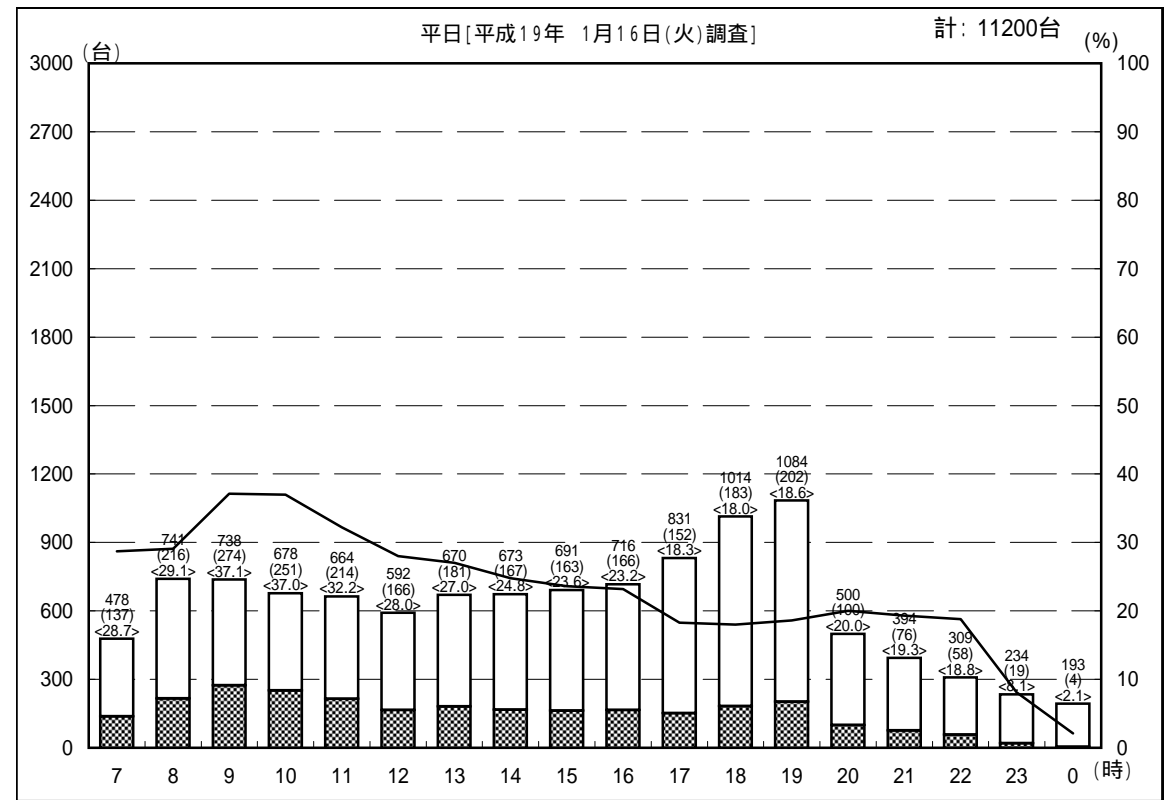
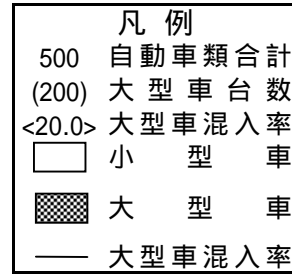
調査地点：10 運動公園前交差点  
 方向：B 断面合計





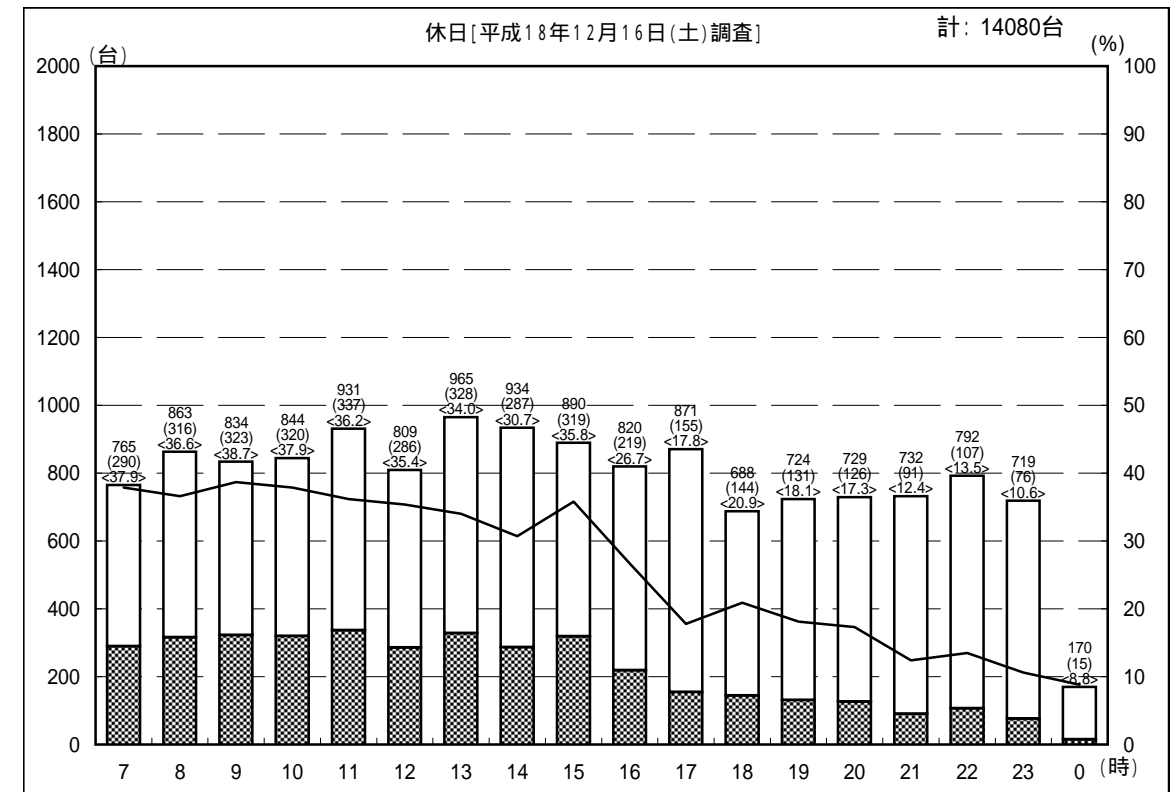
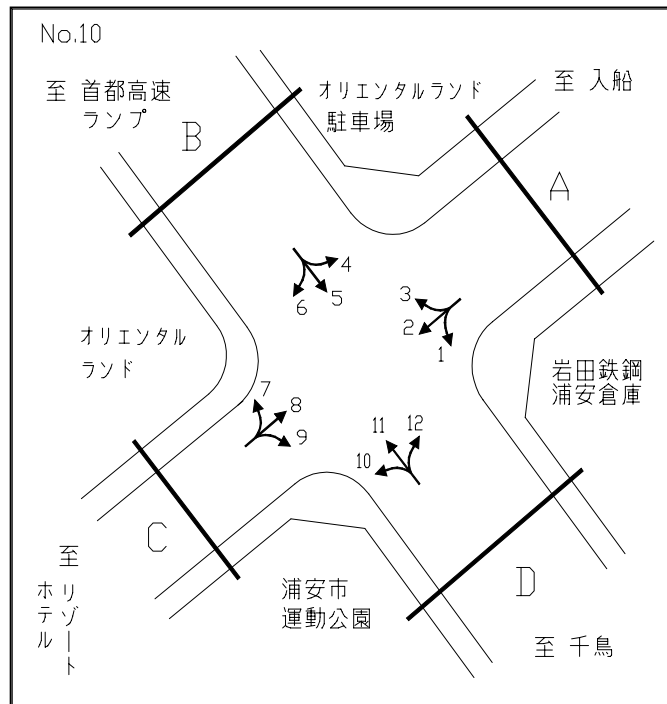
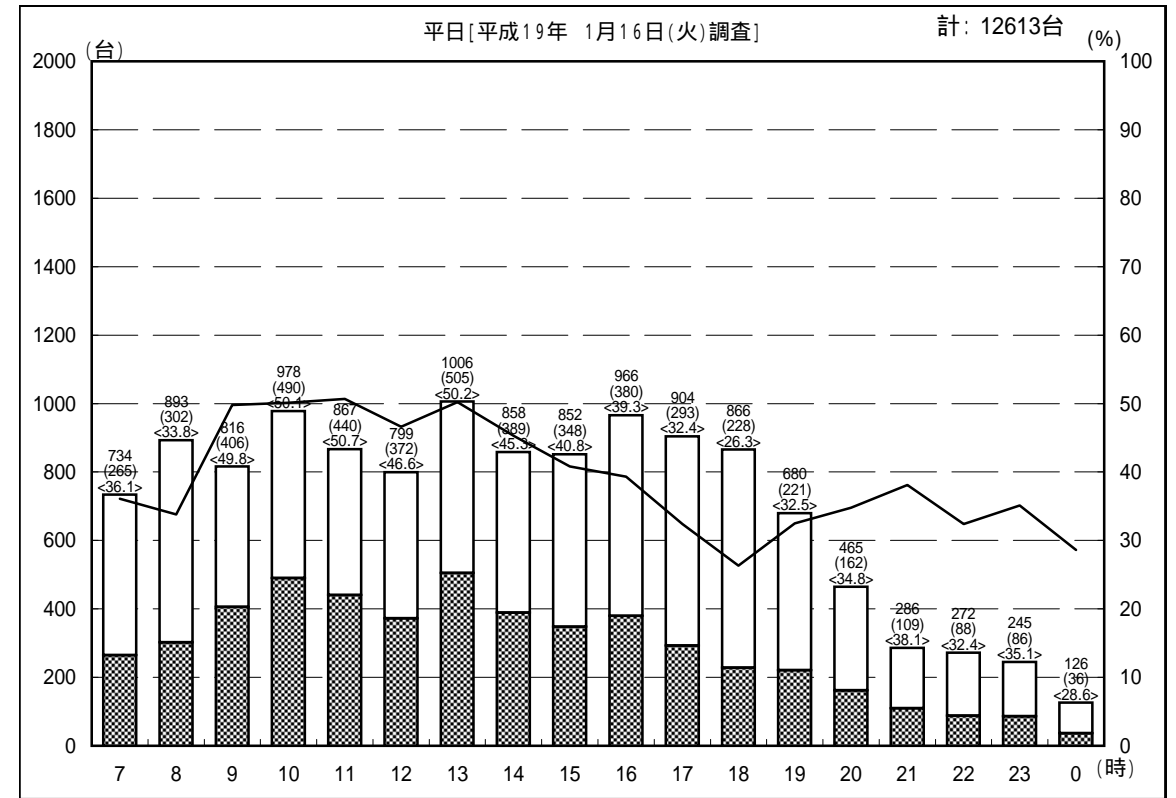
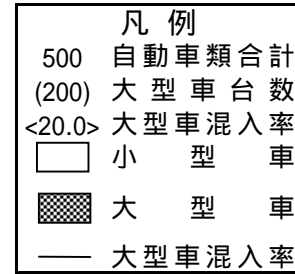
# 自動車交通量時間別平日・休日比較図

調査地点：10 運動公園前交差点  
 方向：C 断面合計



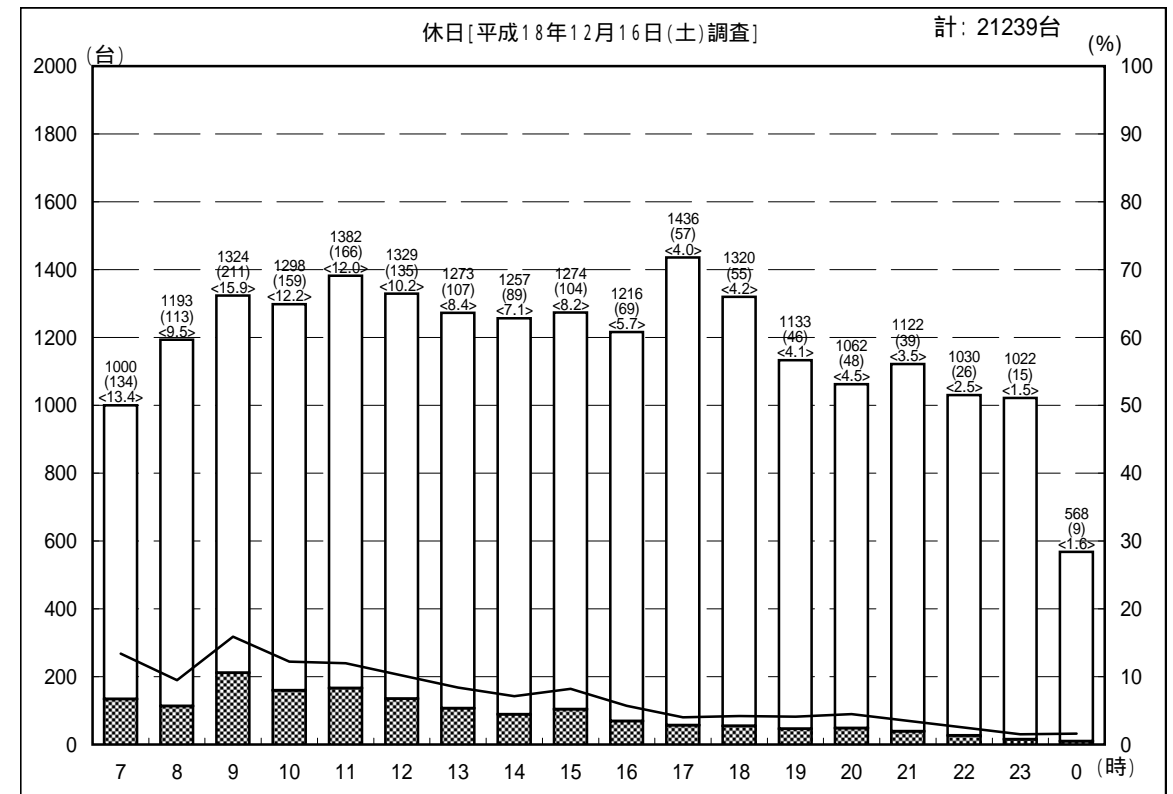
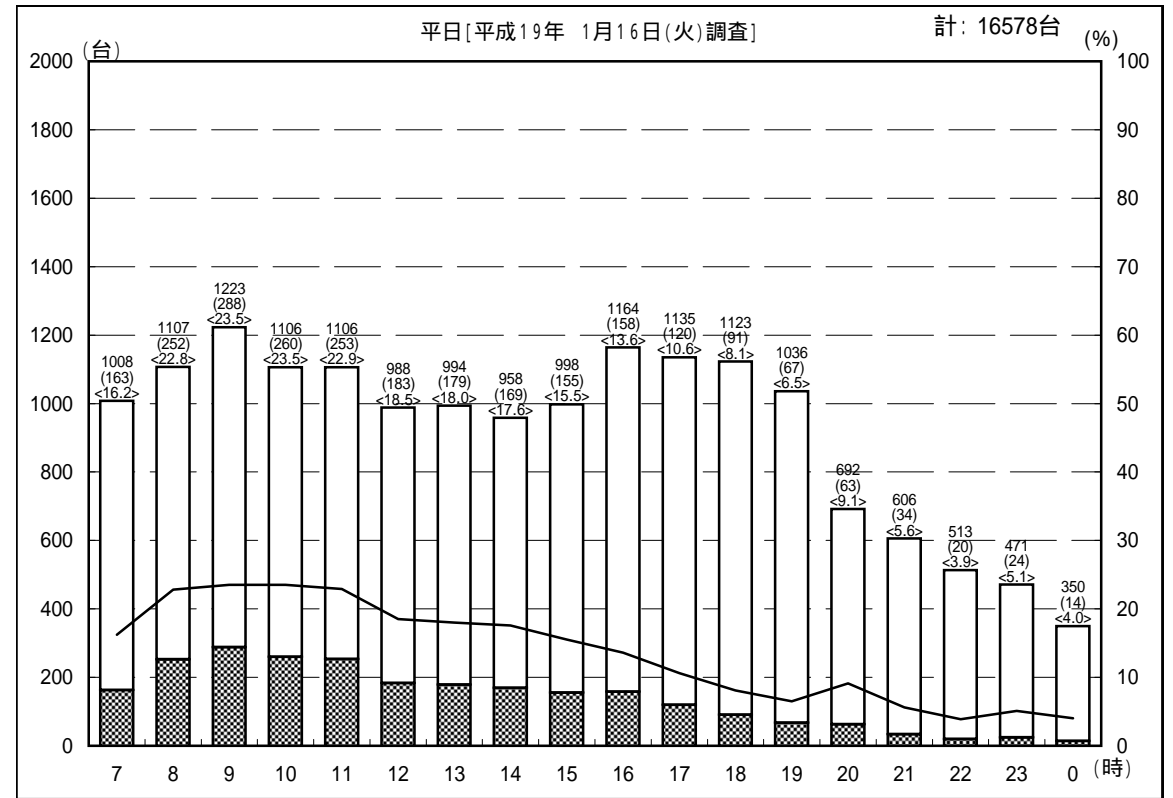
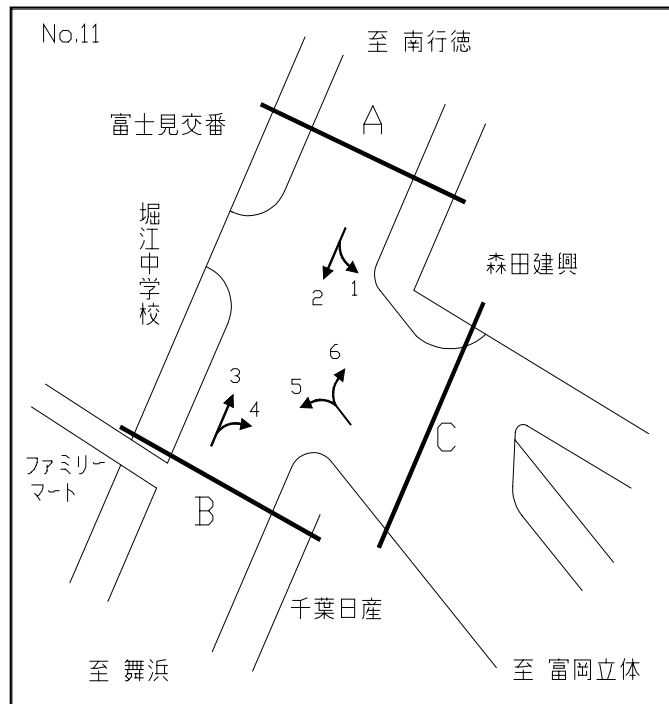
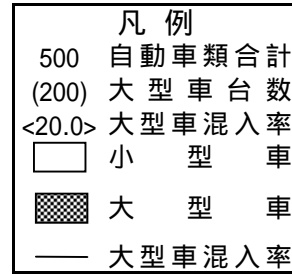
# 自動車交通量時間別平日・休日比較図

調査地点：10 運動公園前交差点  
 方向：D 断面合計



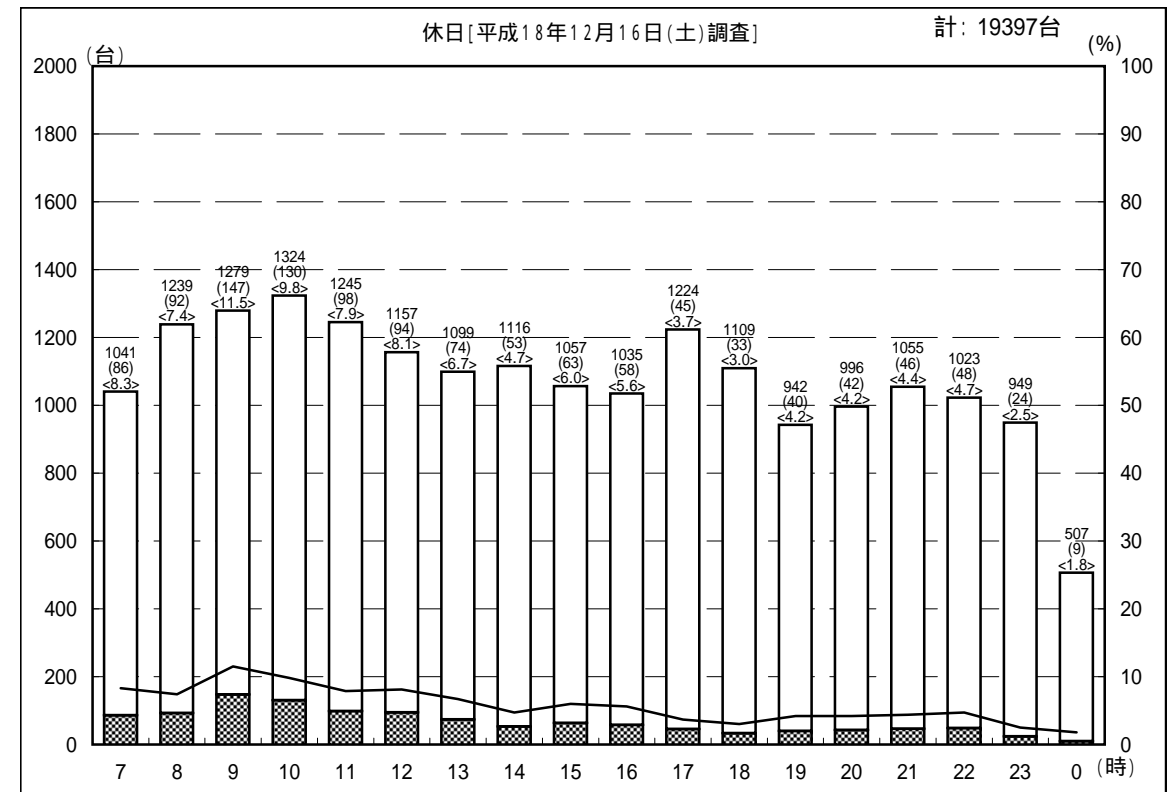
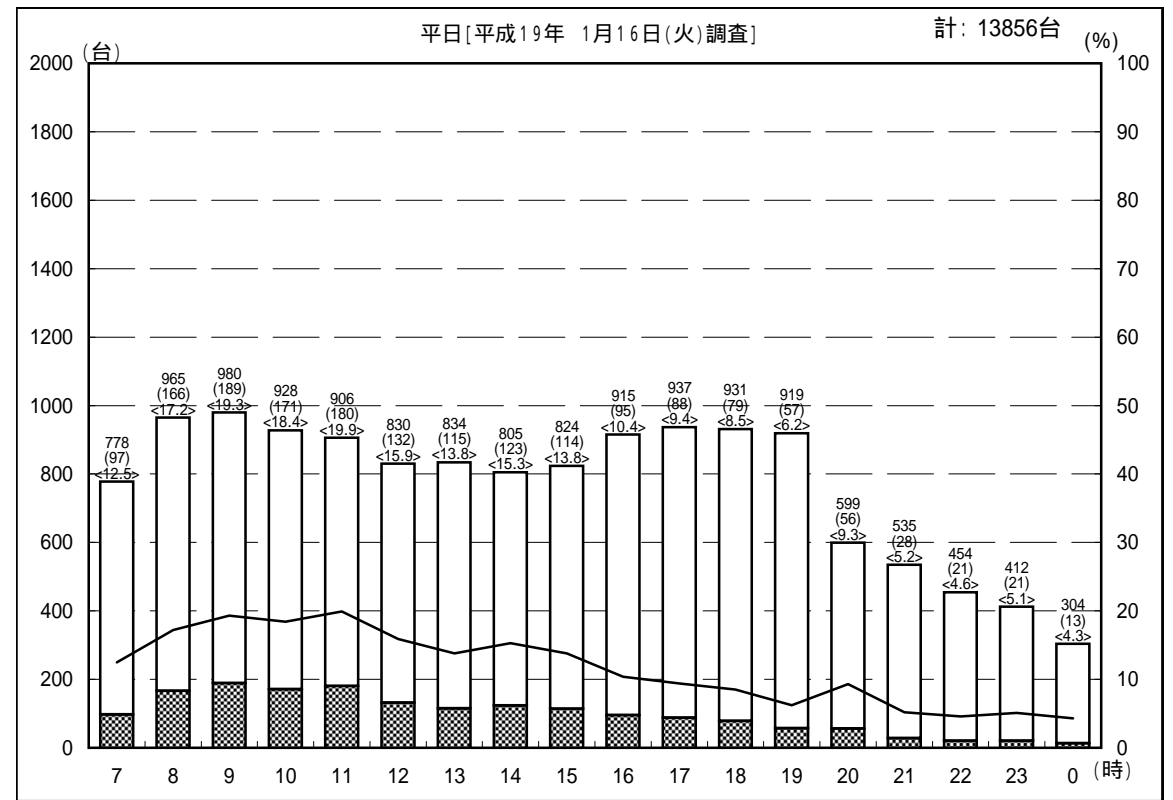
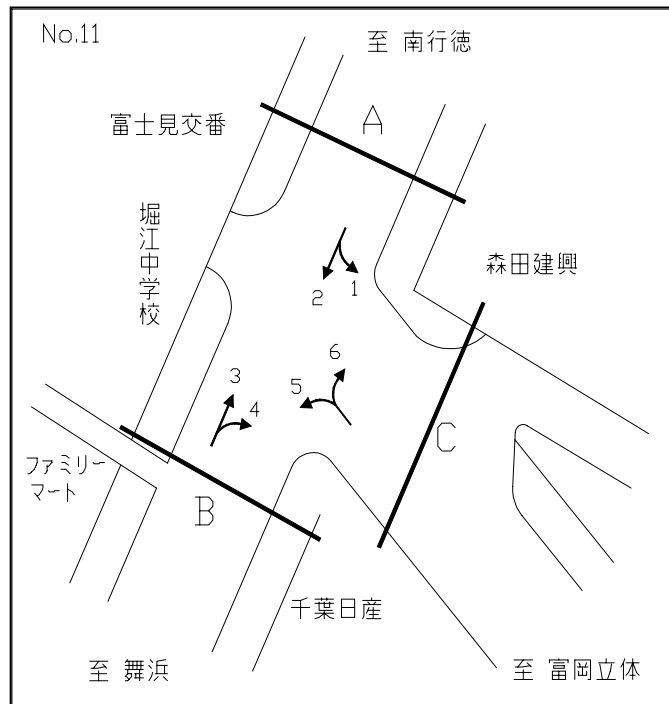
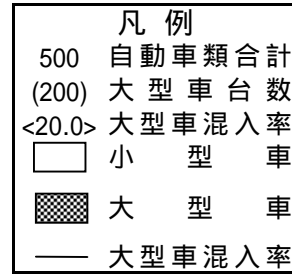
# 自動車交通量時間別平日・休日比較図

調査地点：11 富士見交番前交差点  
 方向：A 断面合計



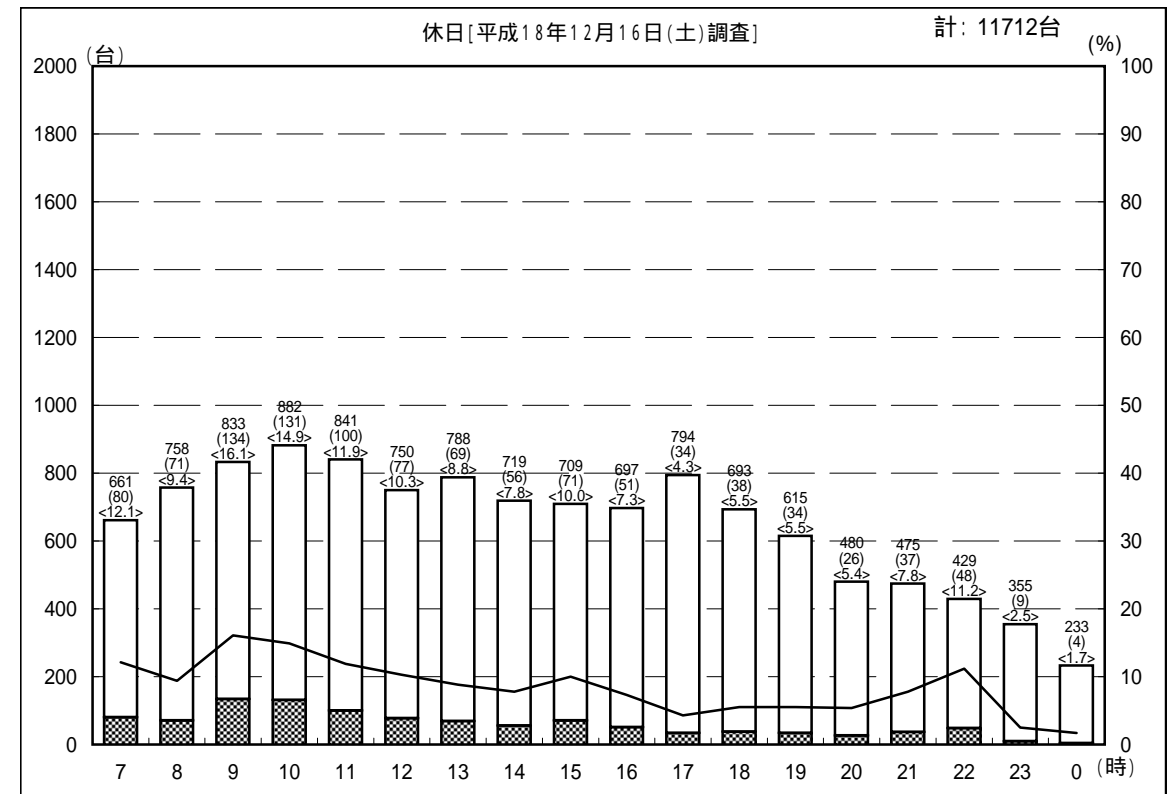
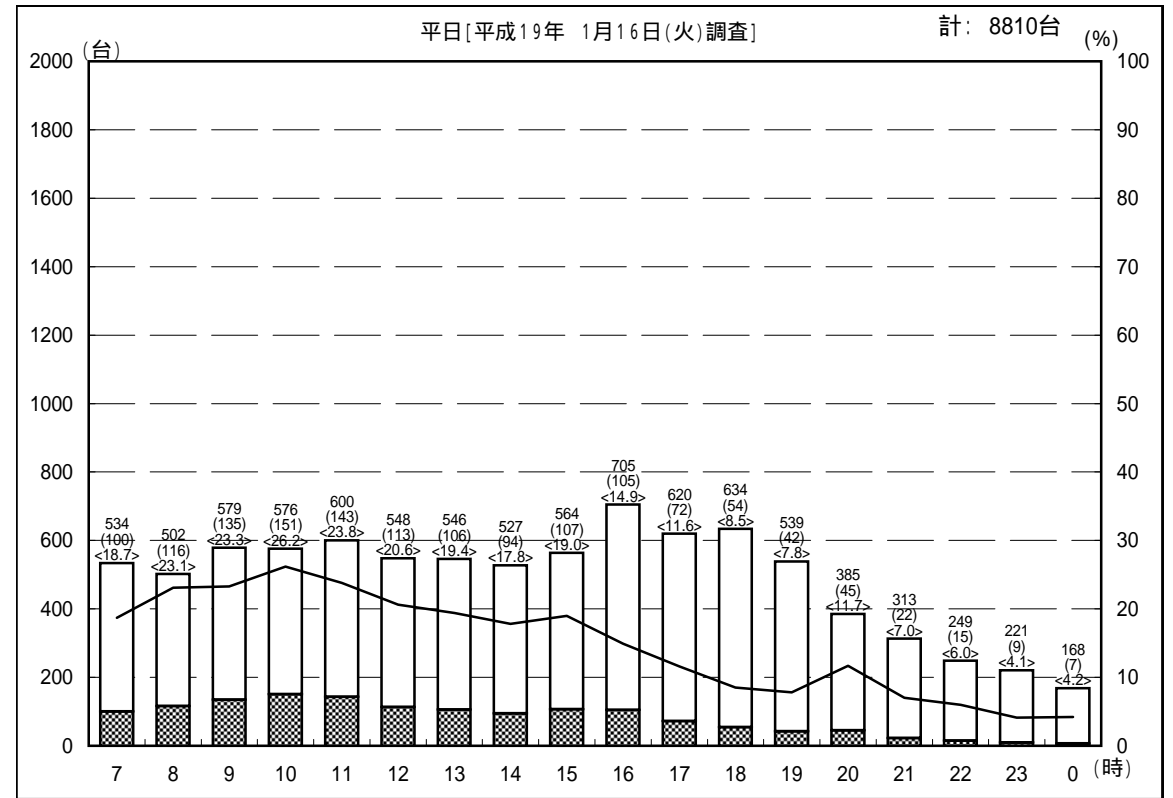
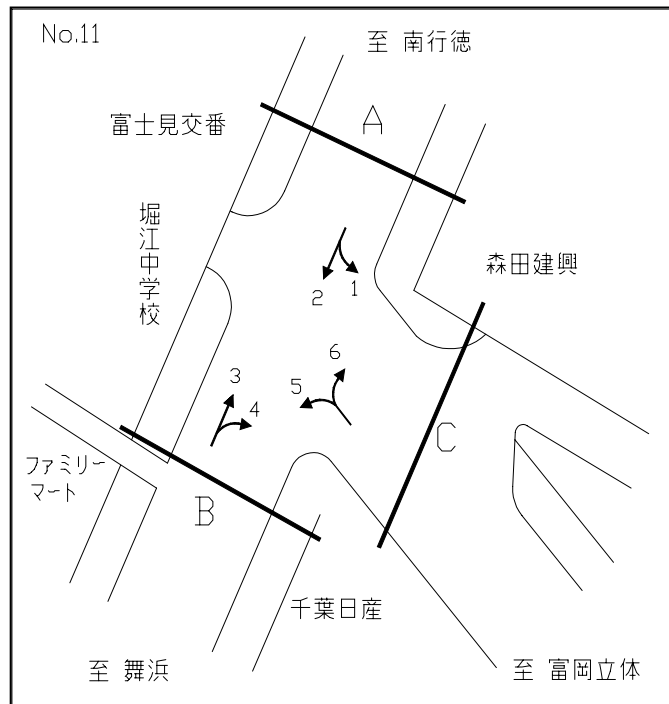
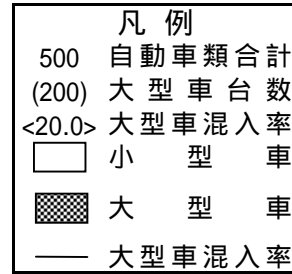
# 自動車交通量時間別平日・休日比較図

調査地点：11 富士見交番前交差点  
 方向：B 断面合計



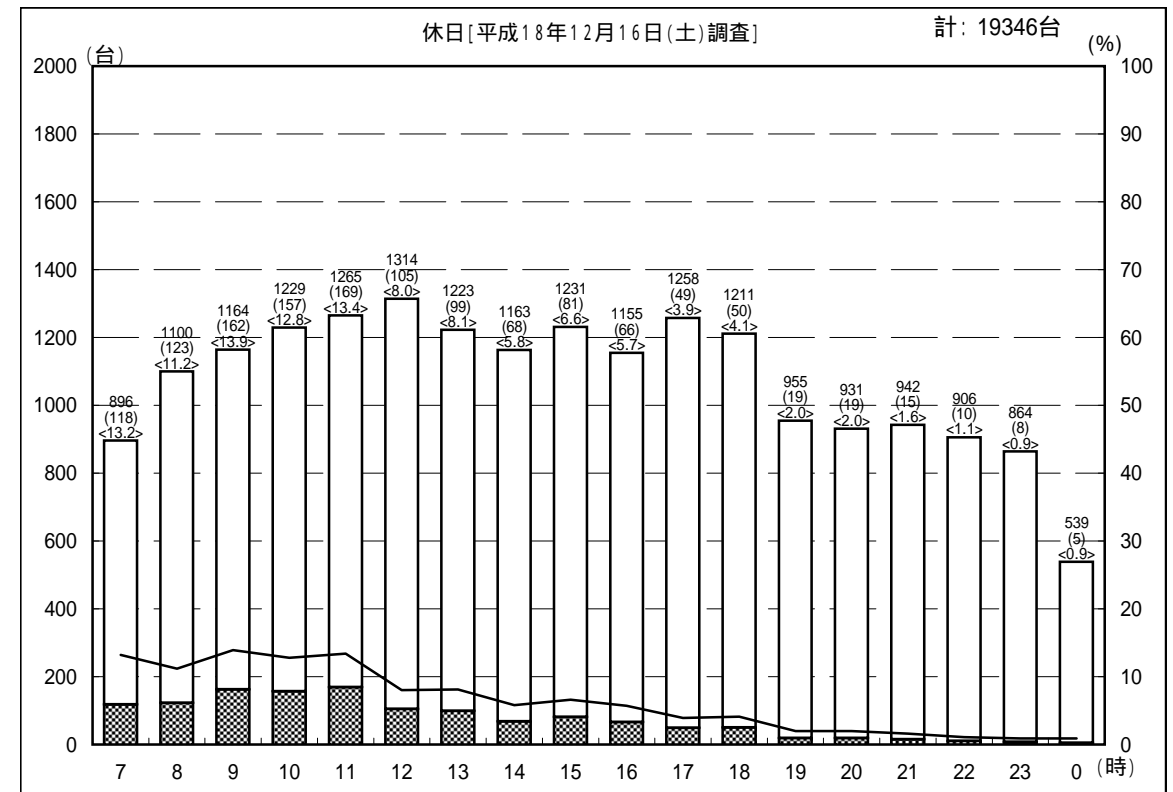
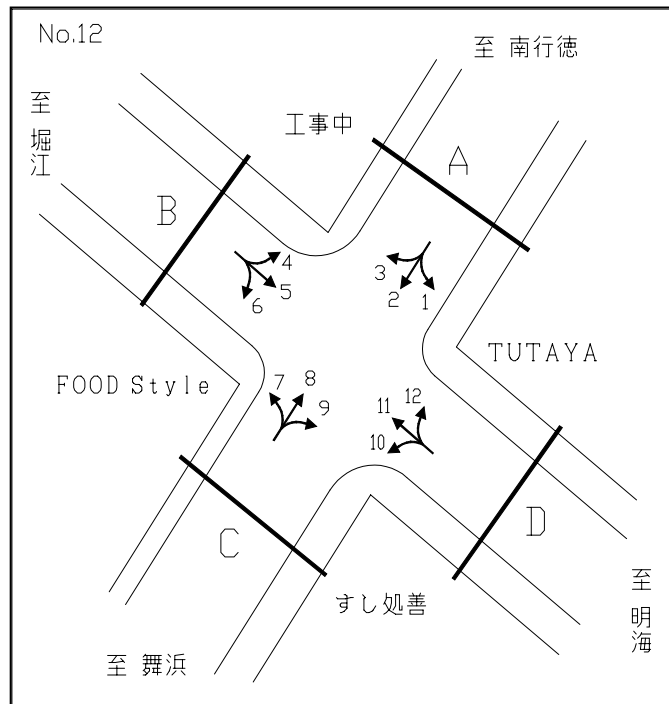
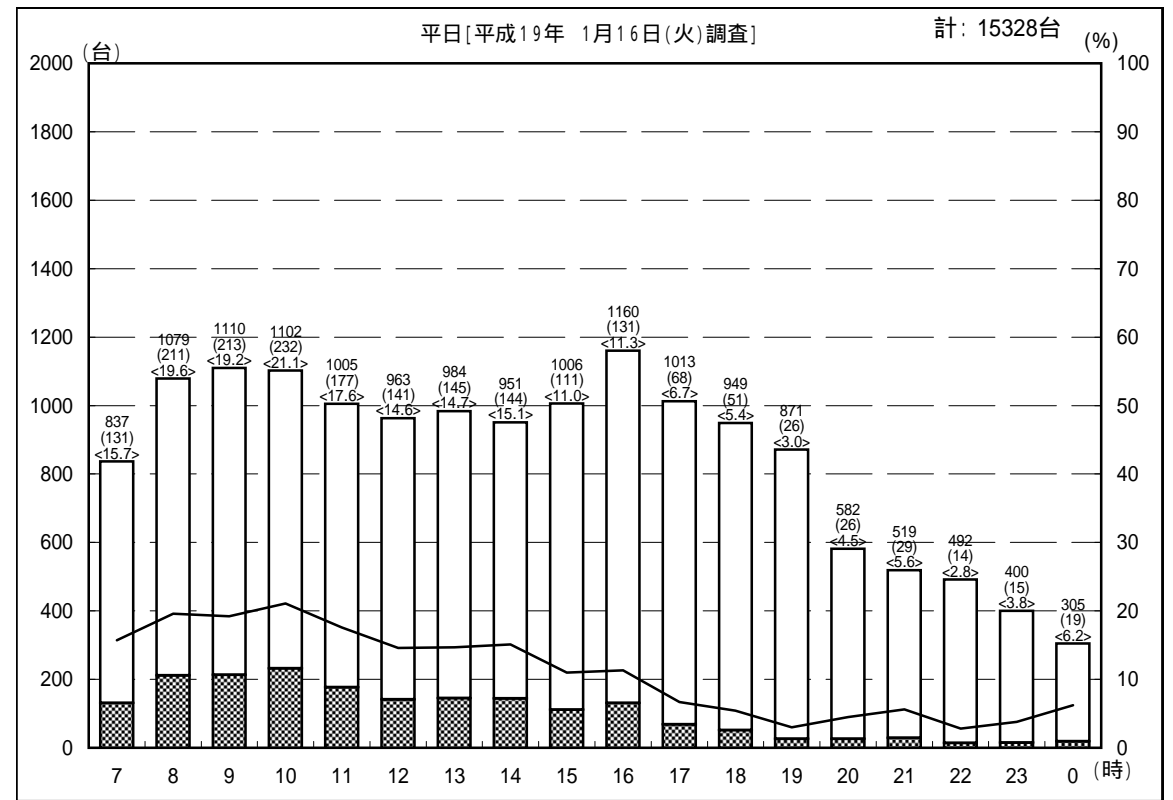
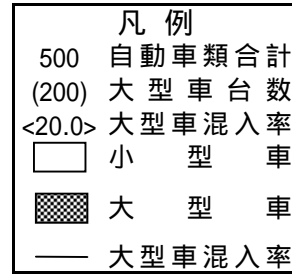
# 自動車交通量時間別平日・休日比較図

調査地点：11 富士見交番前交差点  
 方向：C 断面合計



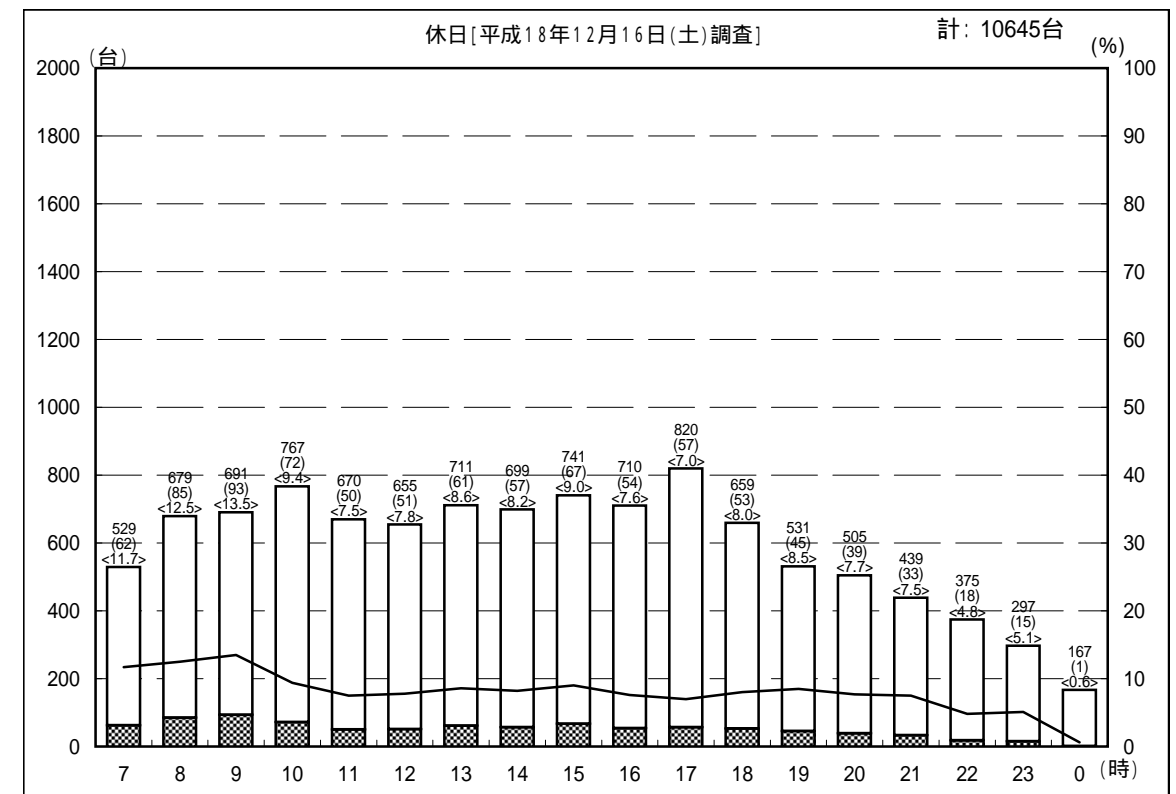
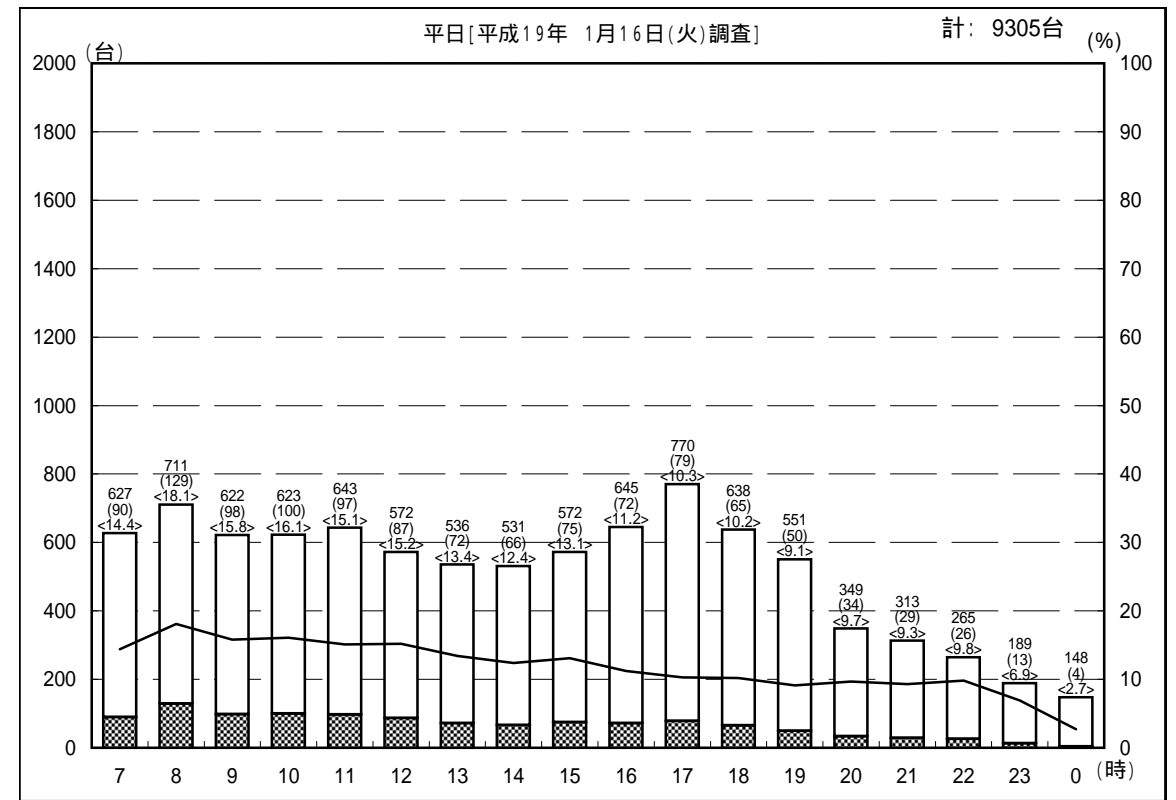
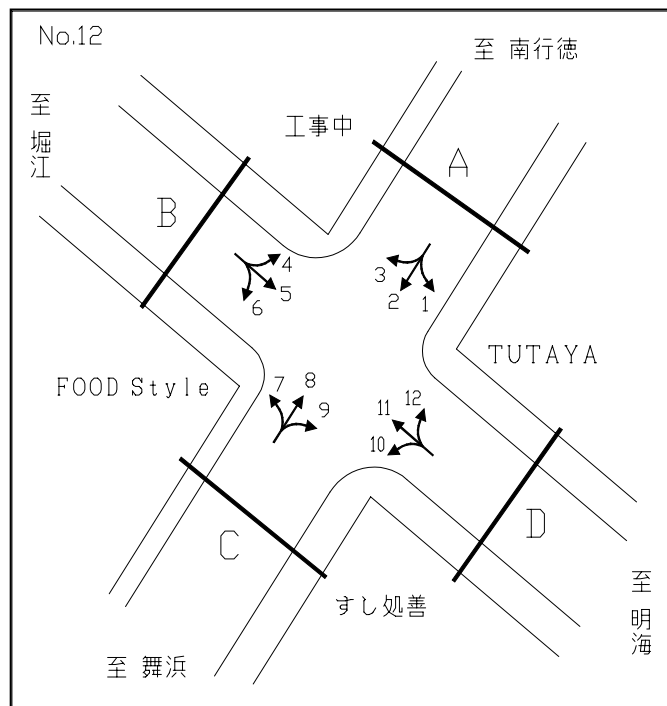
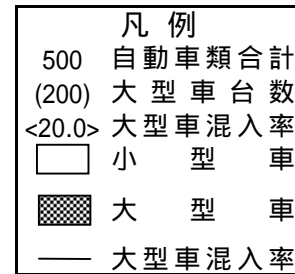
# 自動車交通量時間別平日・休日比較図

調査地点：12 堀江交差点  
 方向：A 断面合計



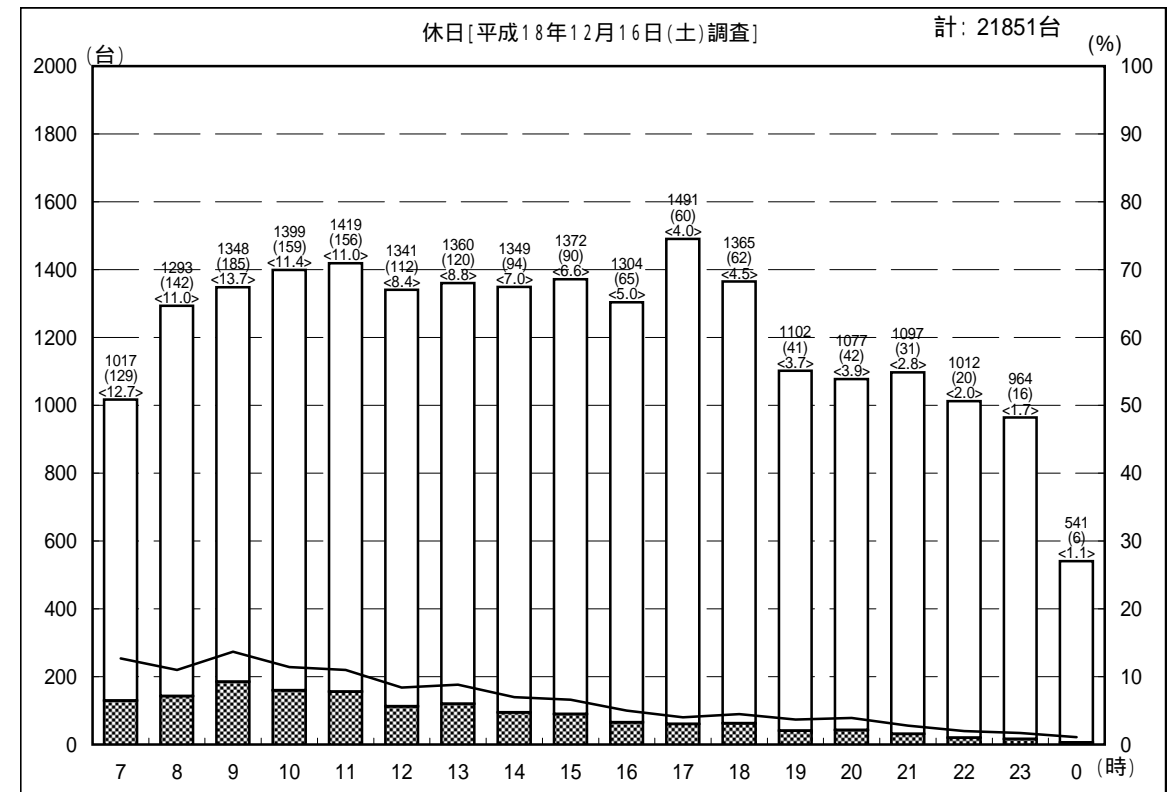
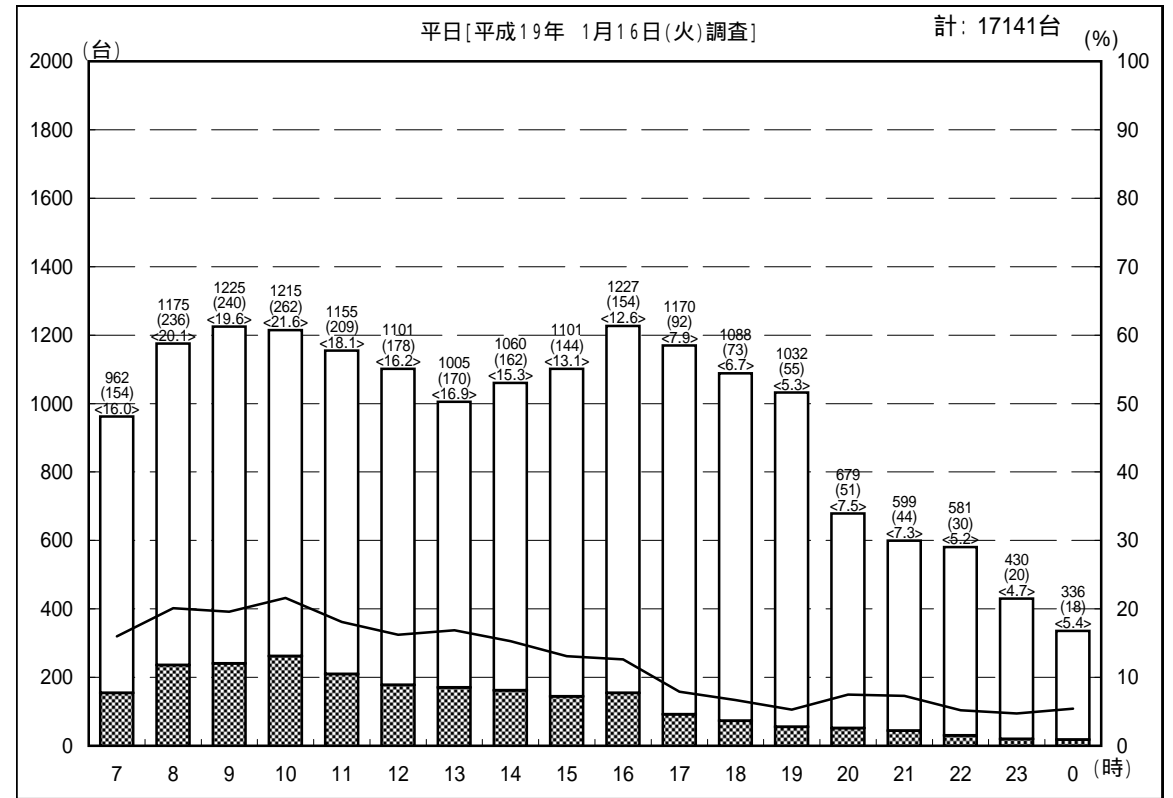
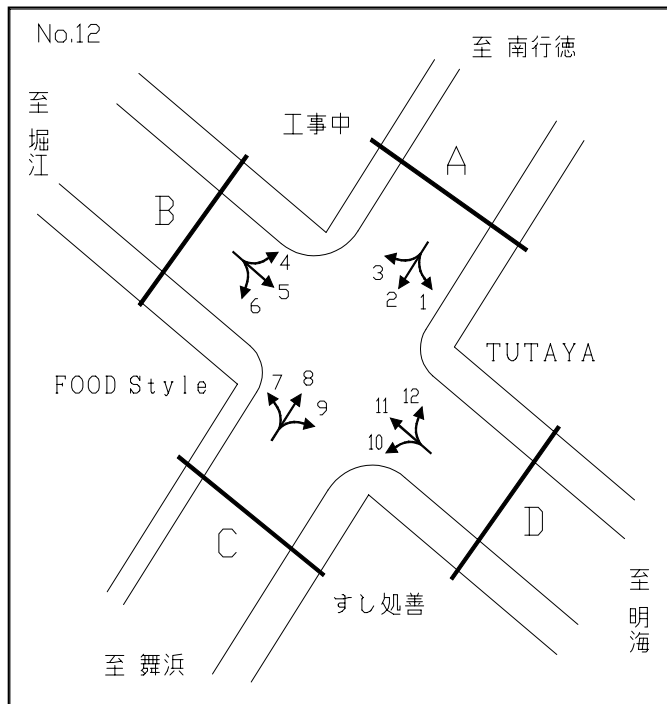
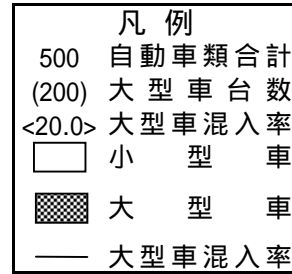
# 自動車交通量時間別平日・休日比較図

調査地点：12 堀江交差点  
 方向：B 断面合計



# 自動車交通量時間別平日・休日比較図

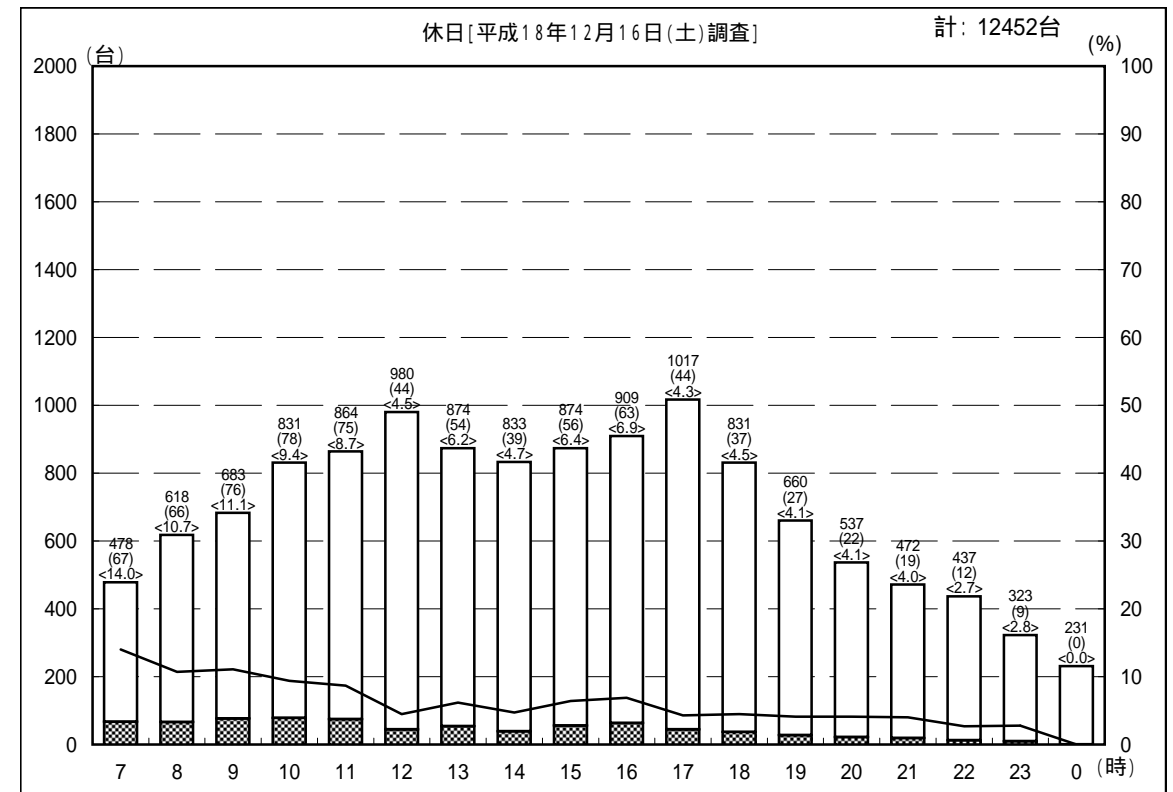
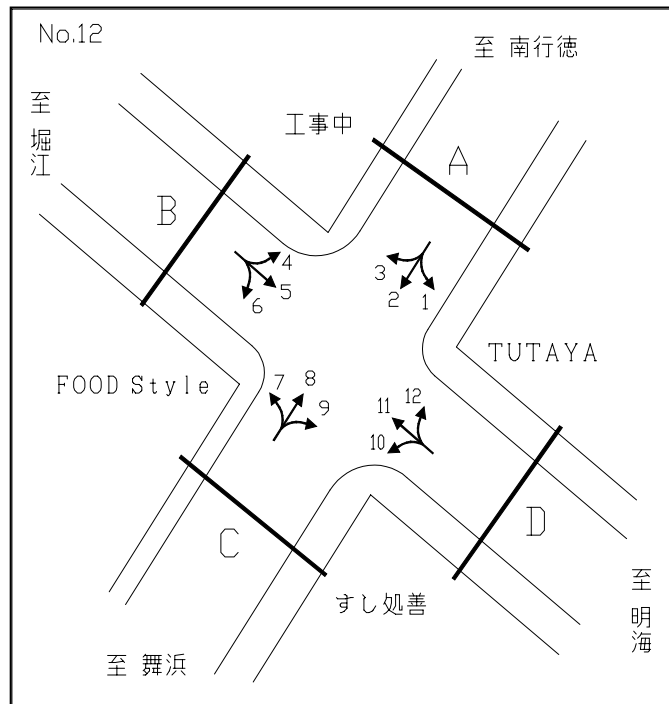
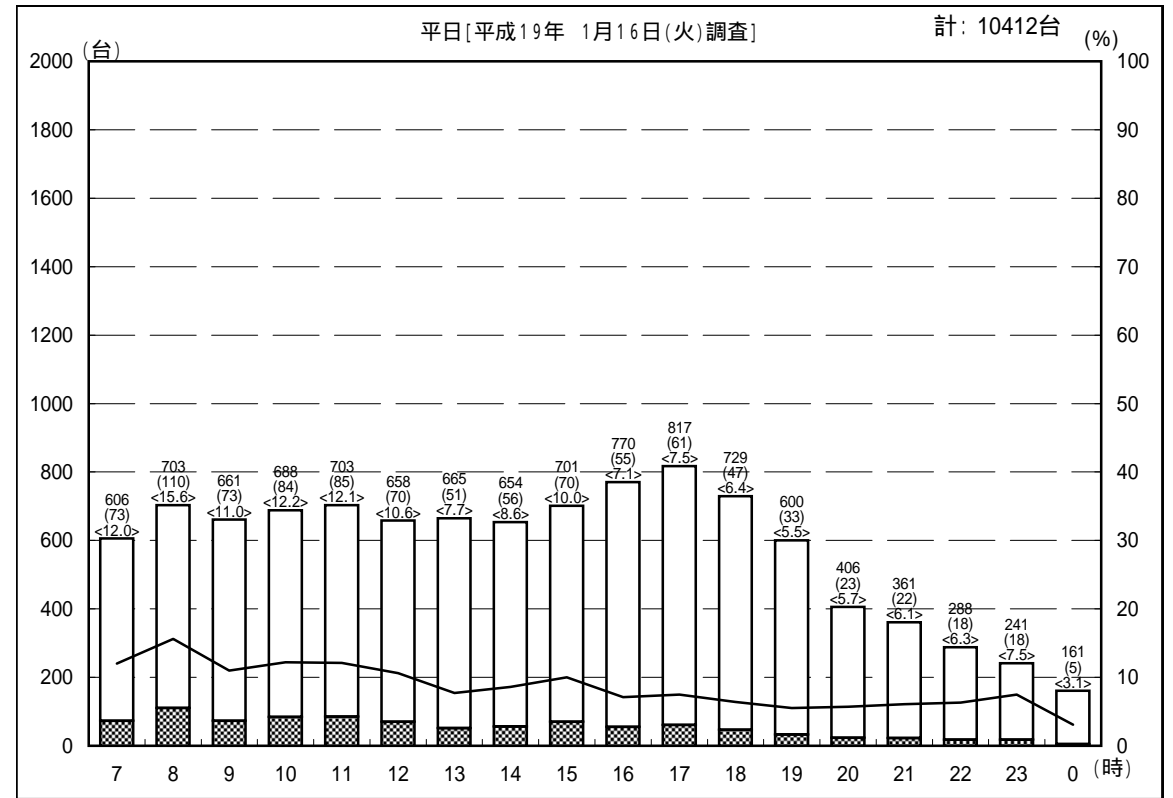
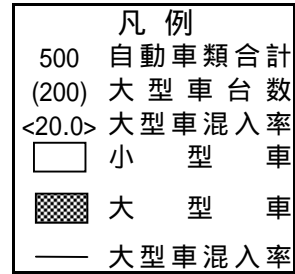
調査地点：12 堀江交差点  
方向：C 断面合計





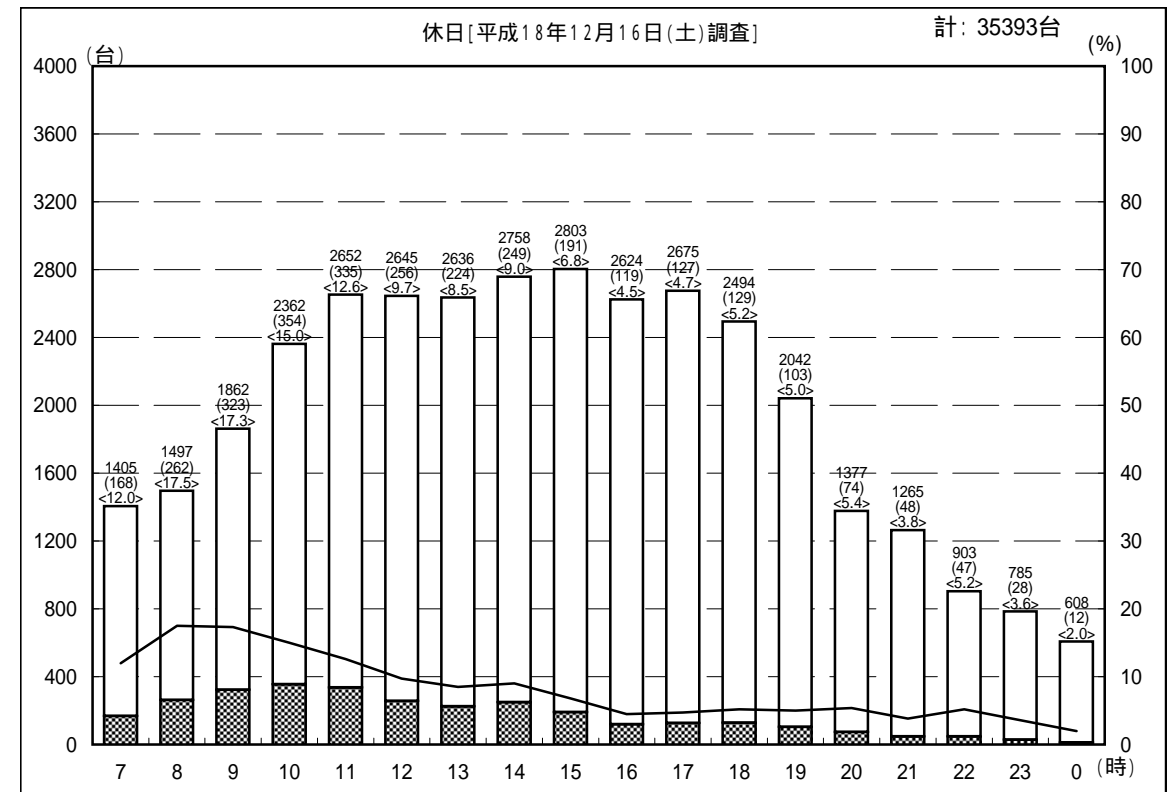
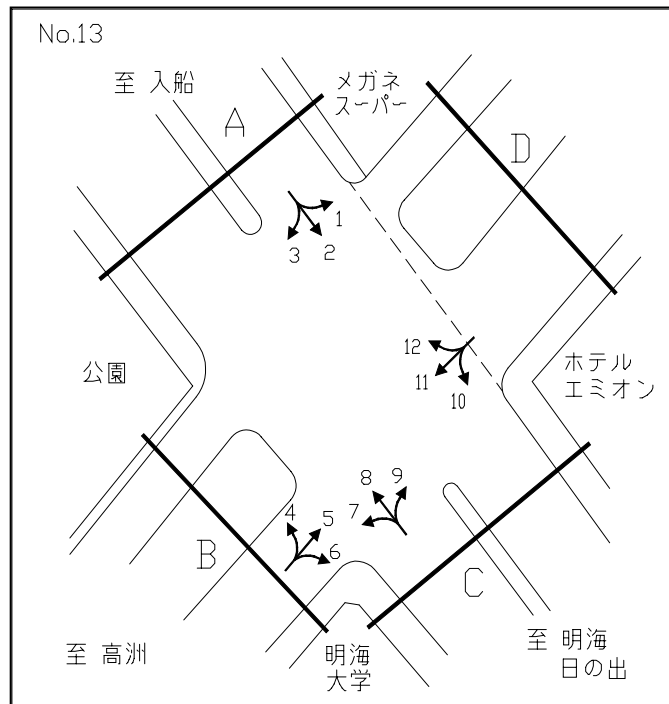
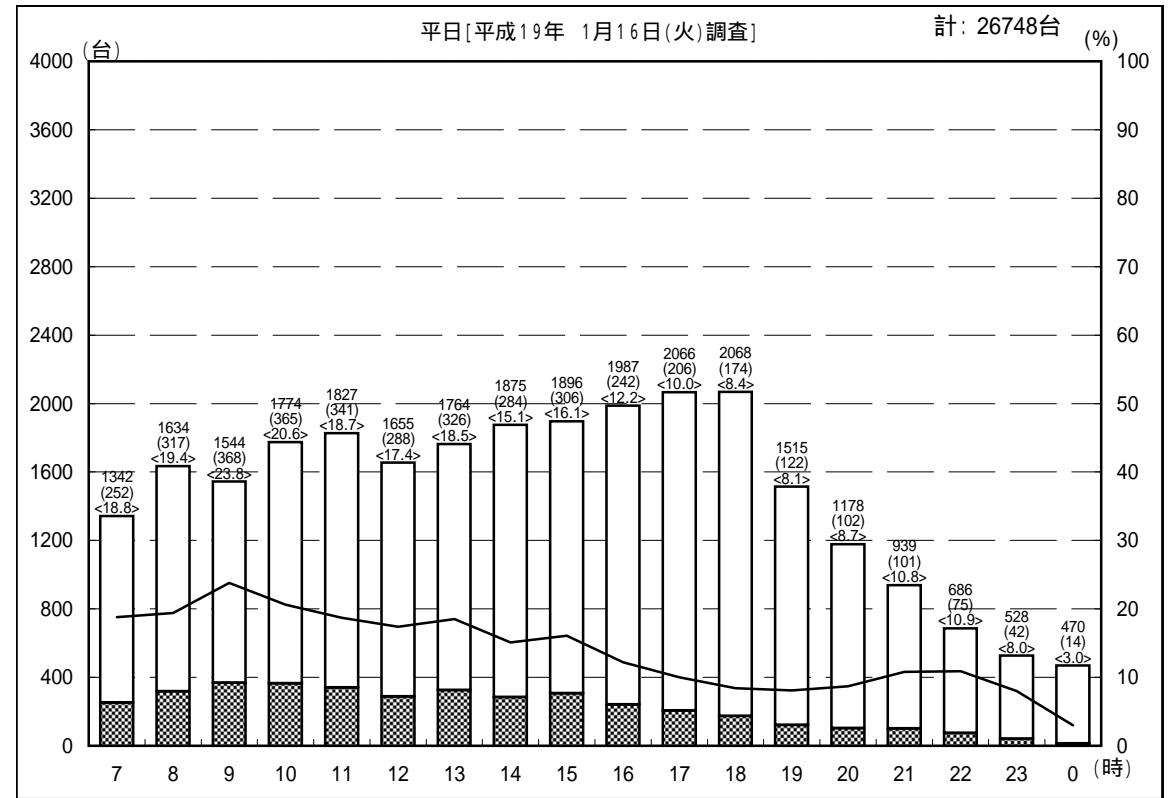
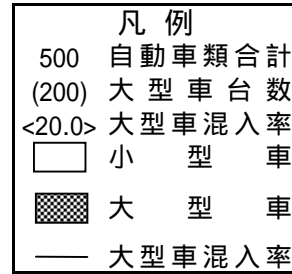
# 自動車交通量時間別平日・休日比較図

調査地点：12 堀江交差点  
方向：D 断面合計



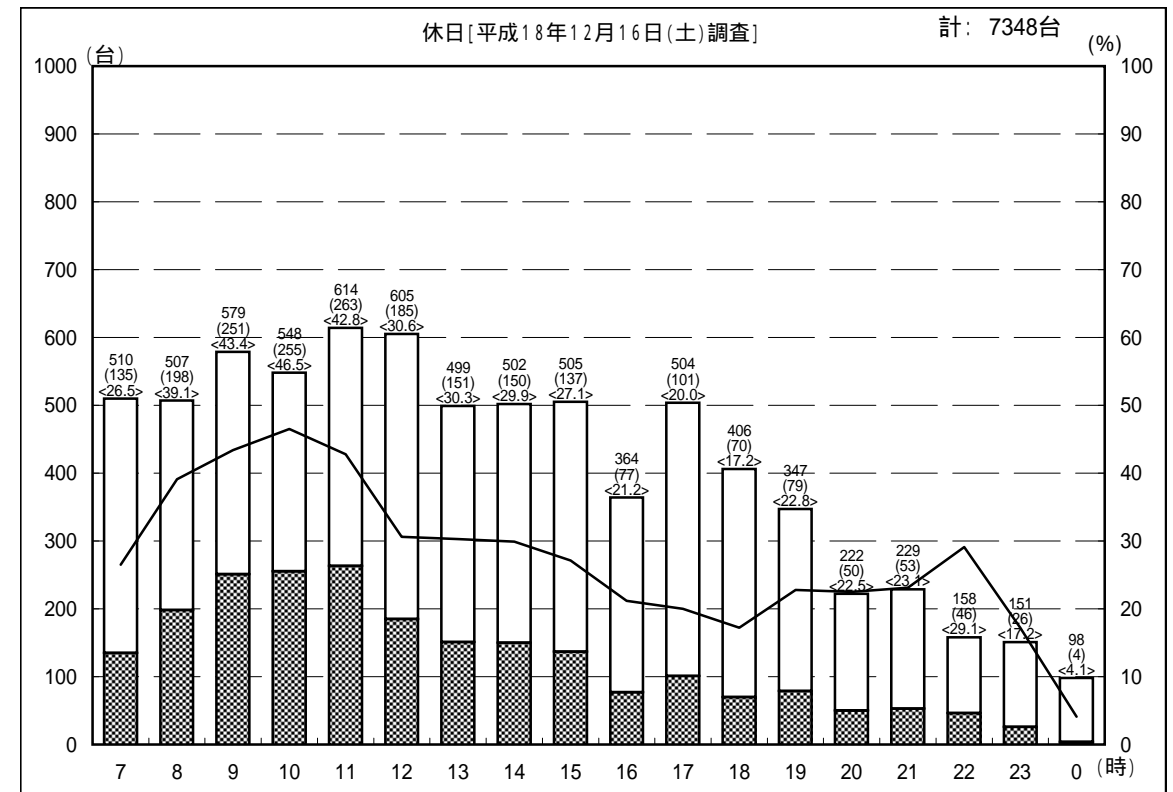
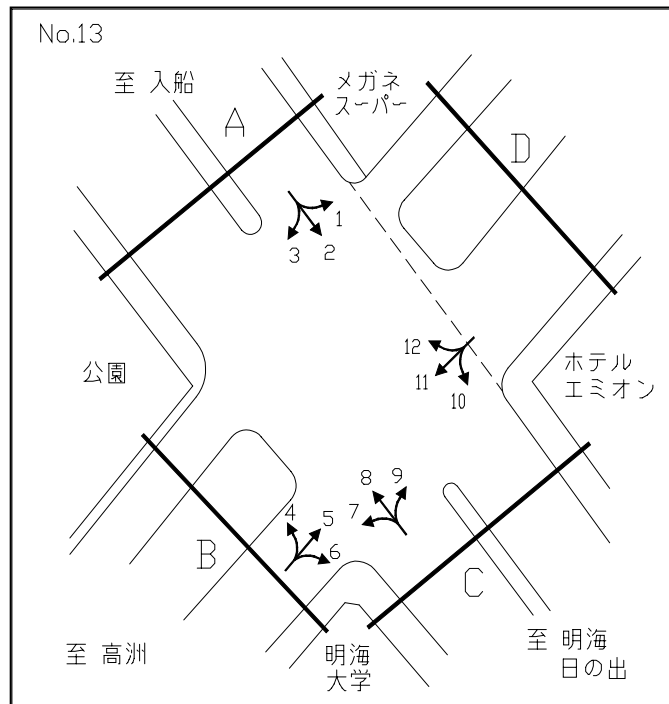
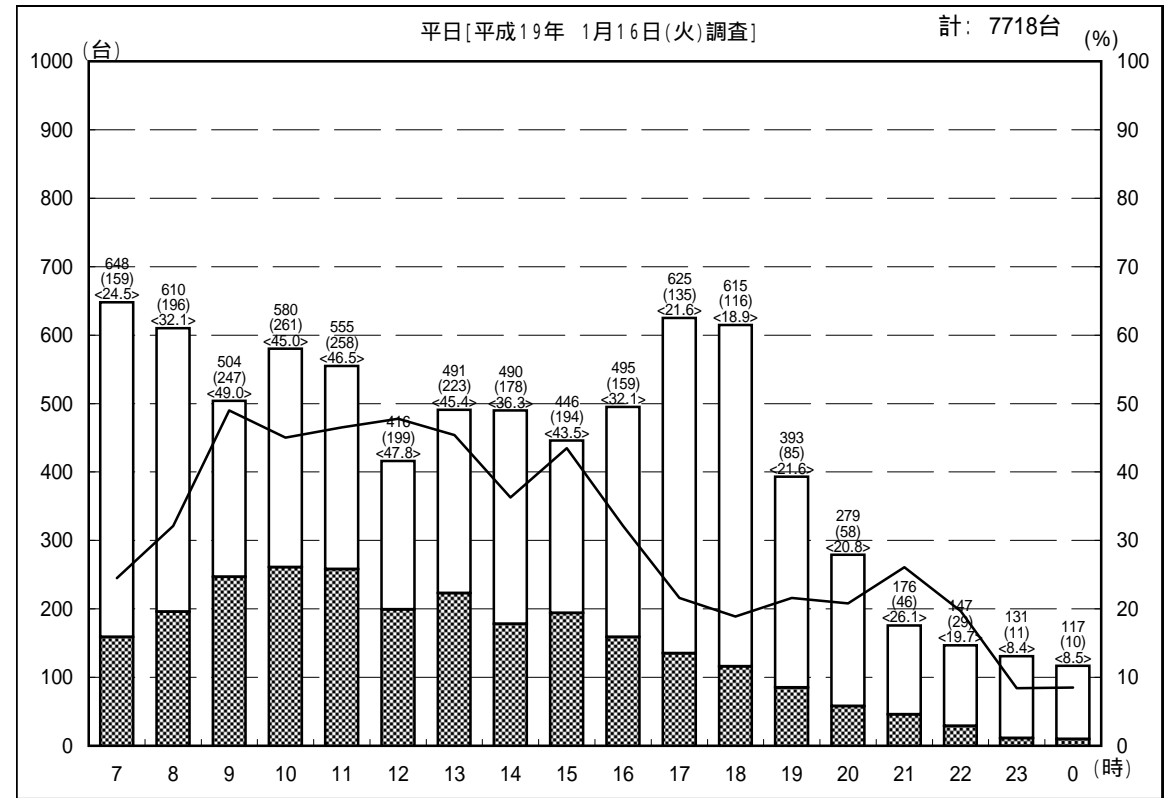
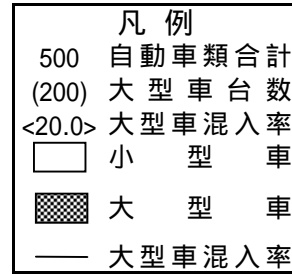
# 自動車交通量時間別平日・休日比較図

調査地点：13 明海交差点  
 方向：A 断面合計



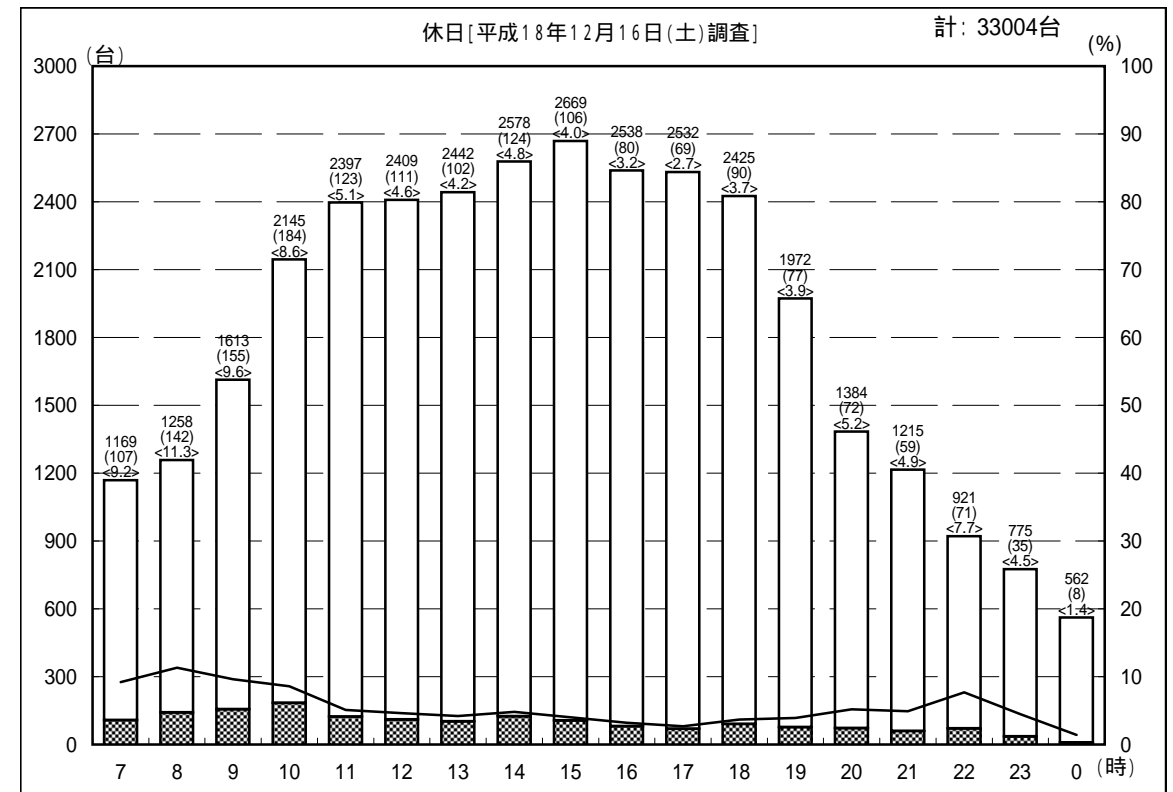
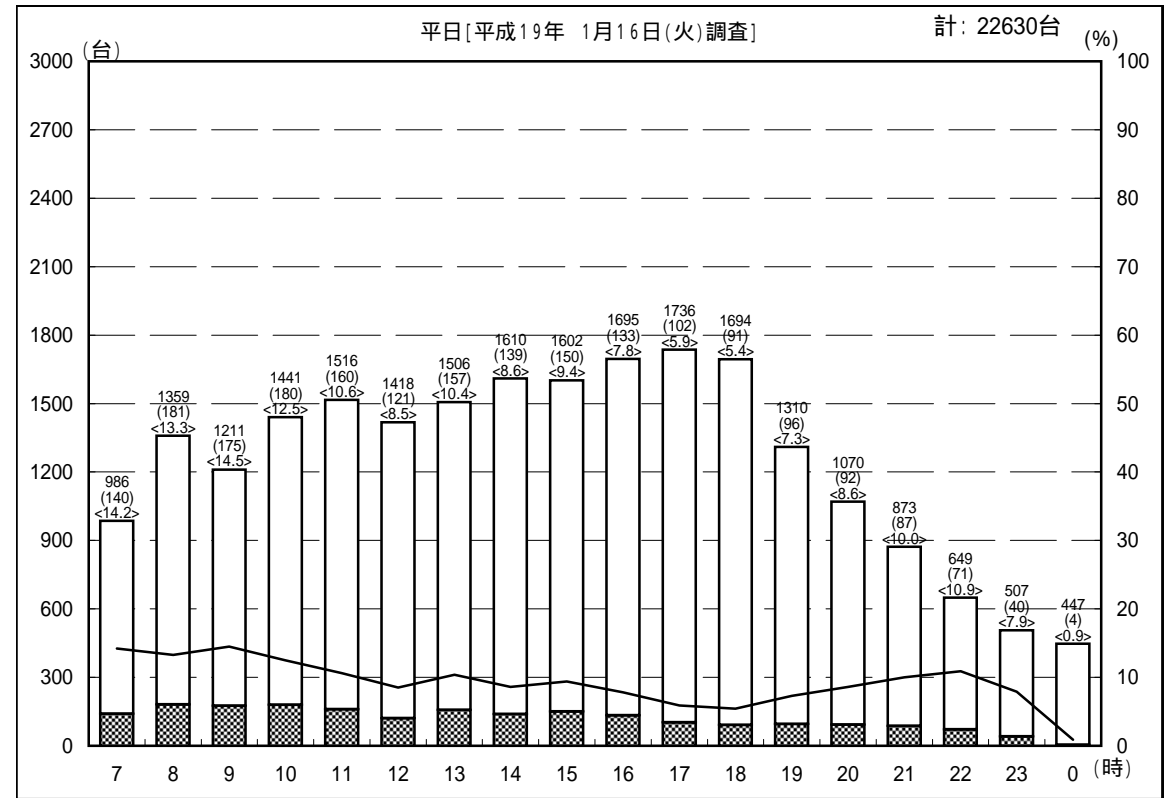
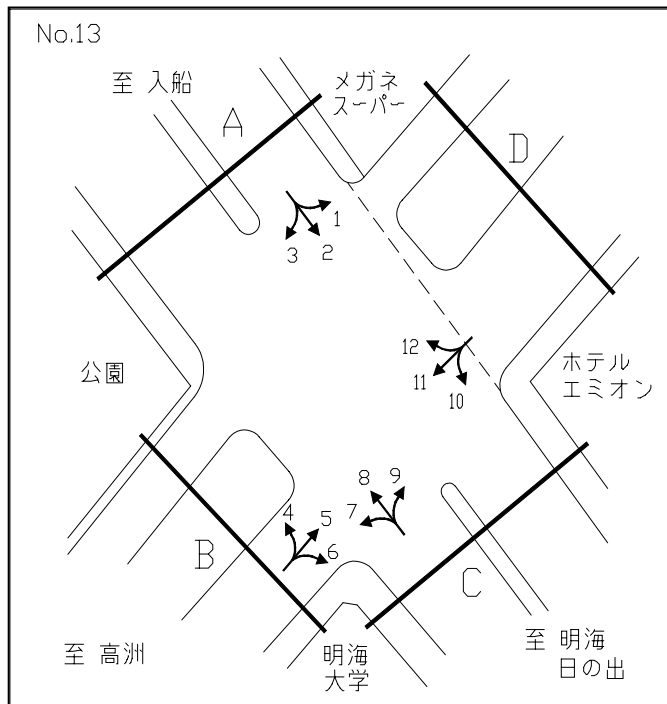
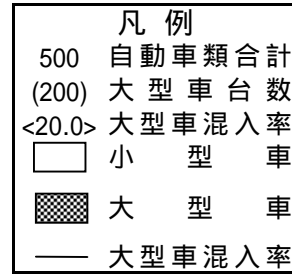
# 自動車交通量時間別平日・休日比較図

調査地点：13 明海交差点  
 方向：B 断面合計



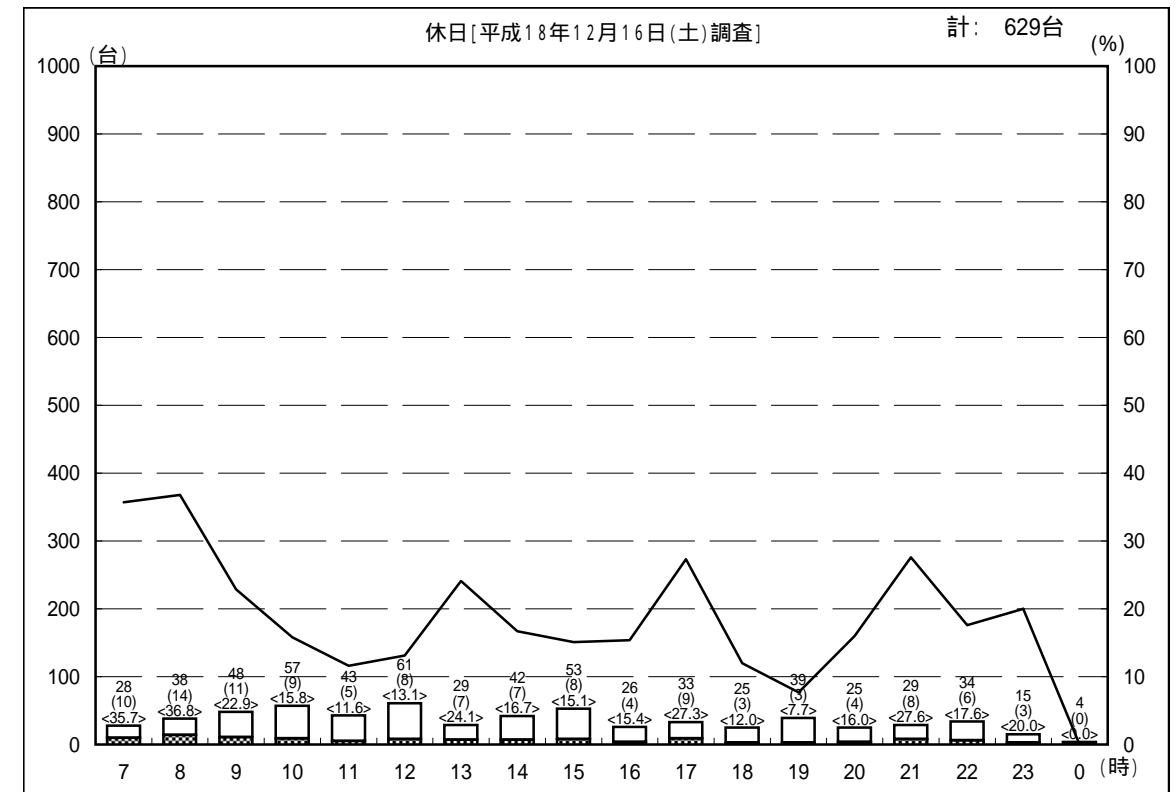
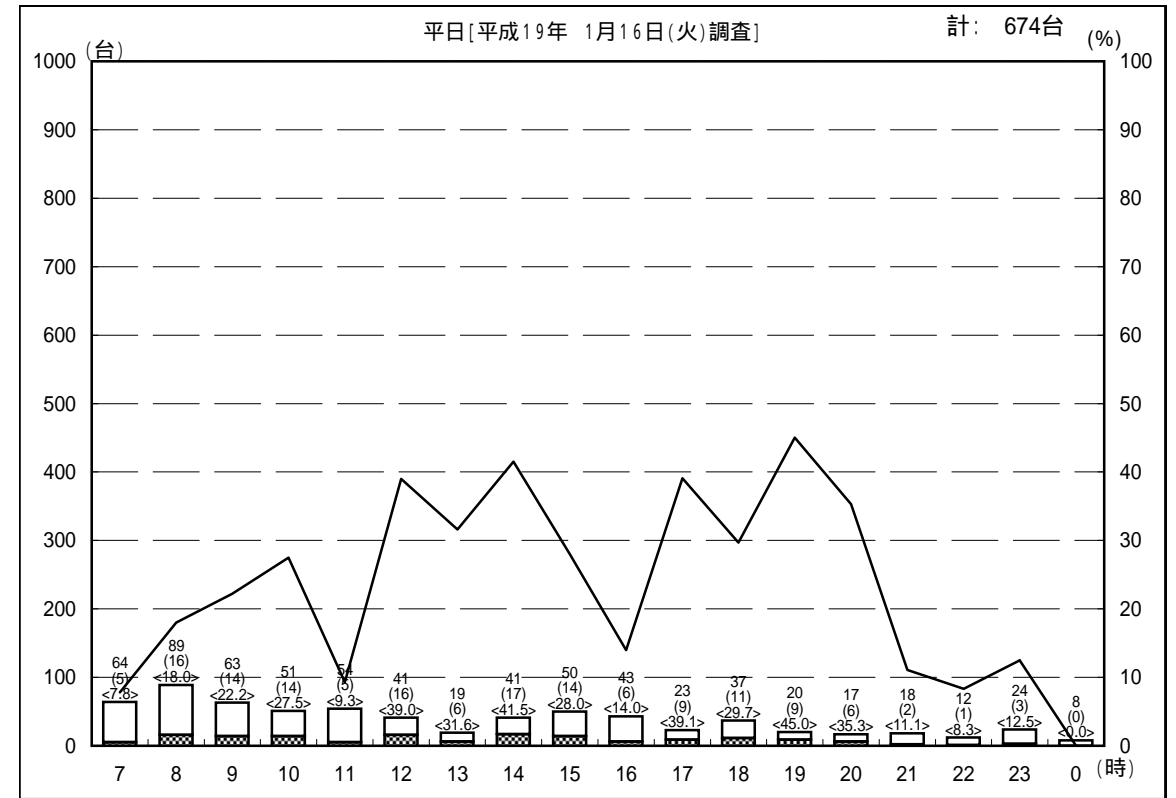
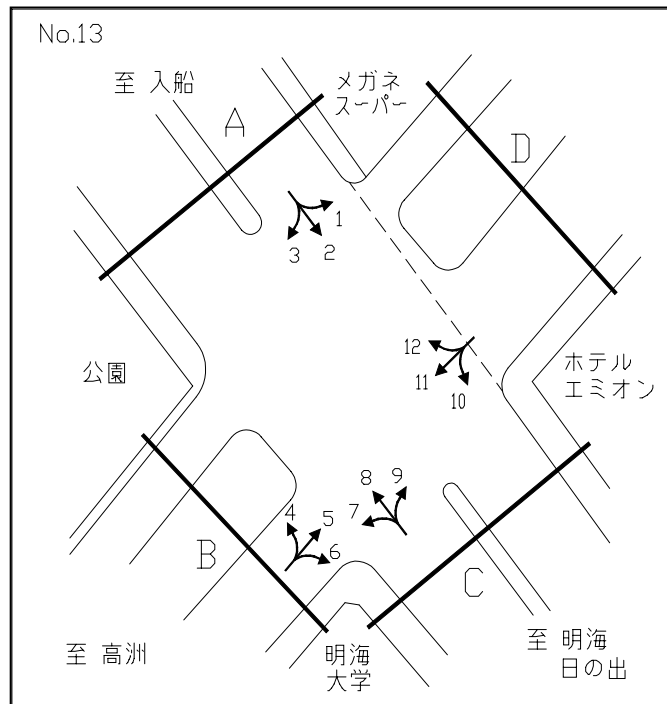
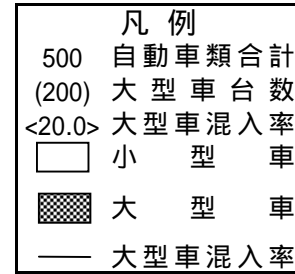
# 自動車交通量時間別平日・休日比較図

調査地点：13 明海交差点  
 方向：C 断面合計



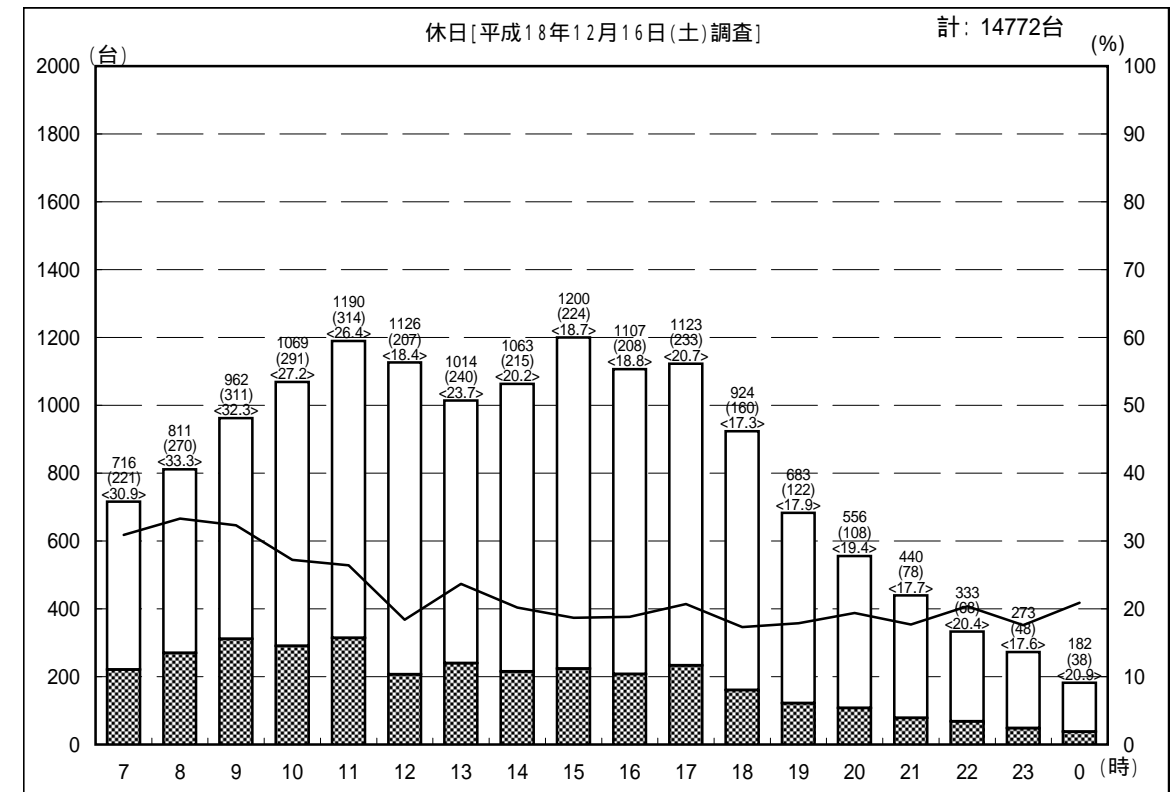
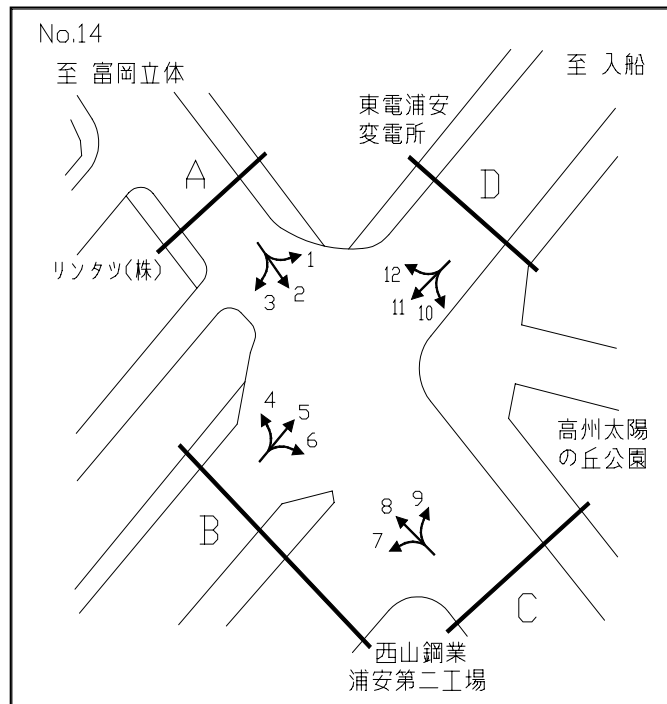
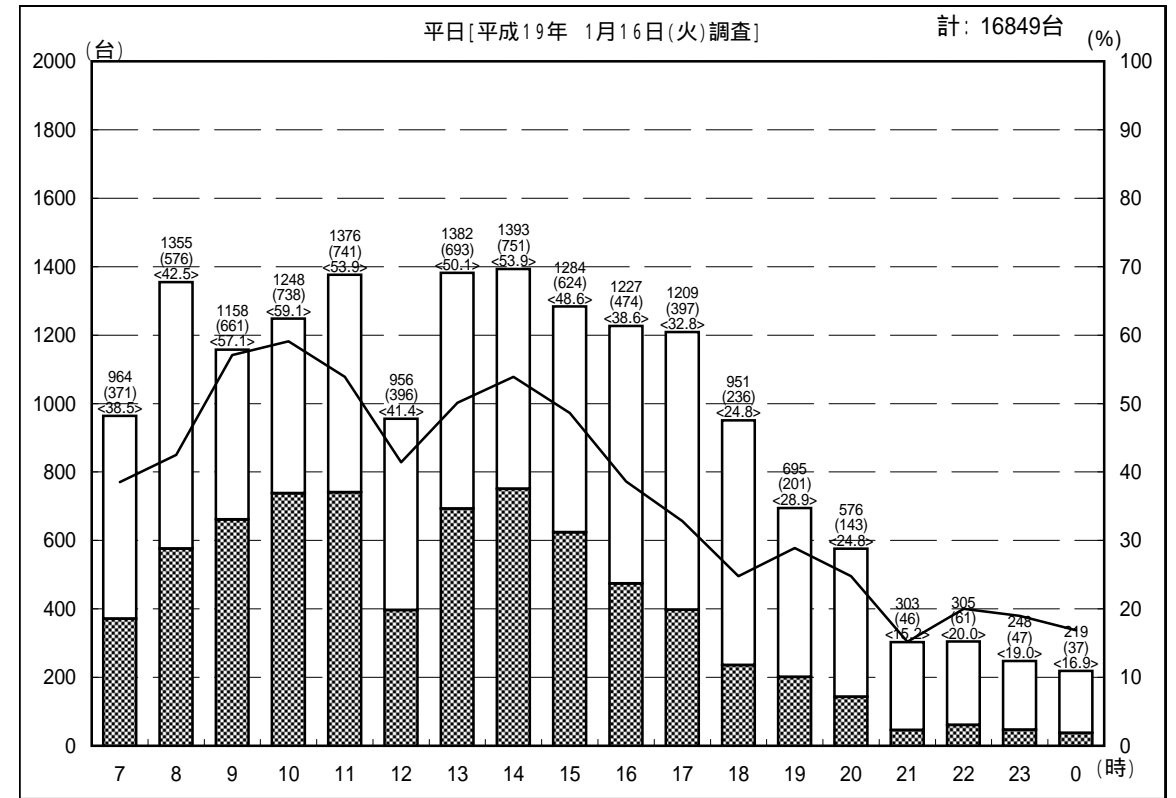
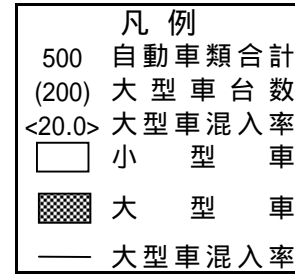
# 自動車交通量時間別平日・休日比較図

調査地点：13 明海交差点  
 方向：D 断面合計



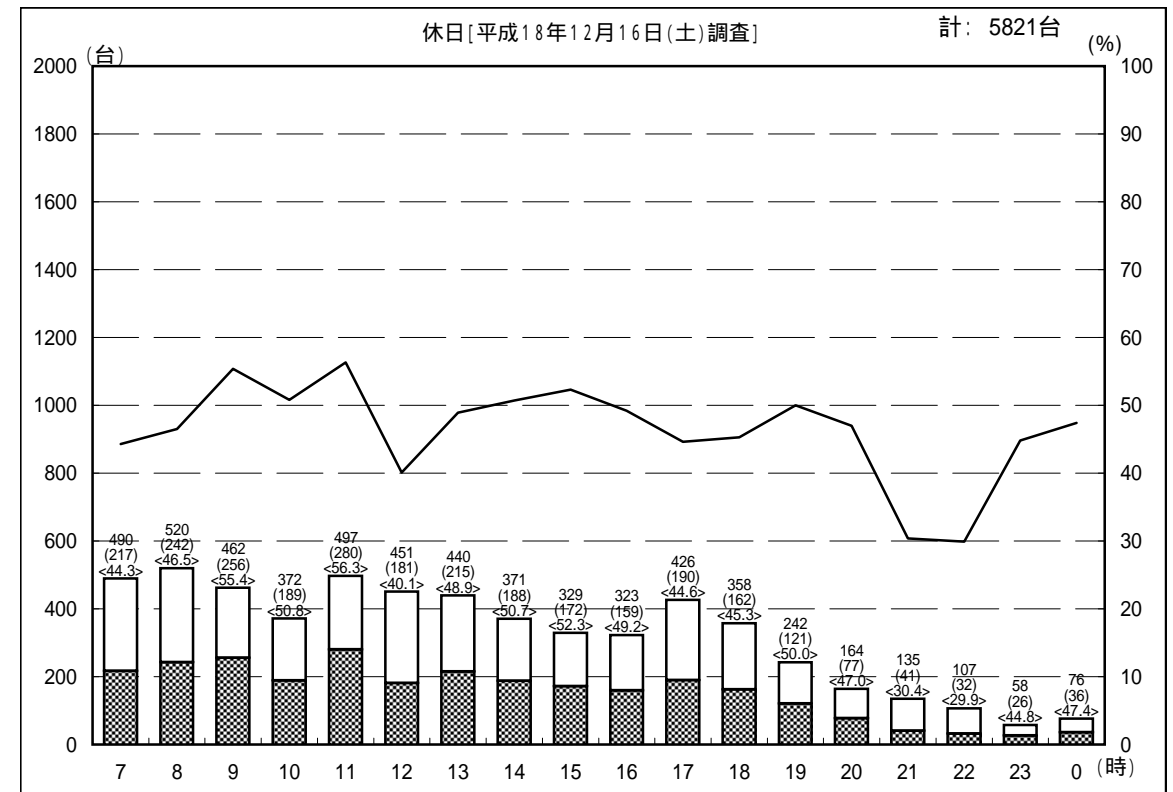
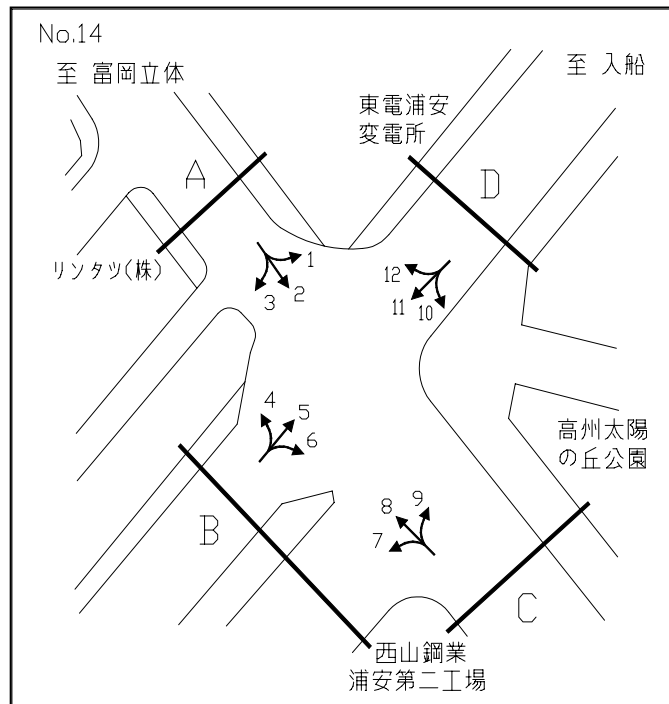
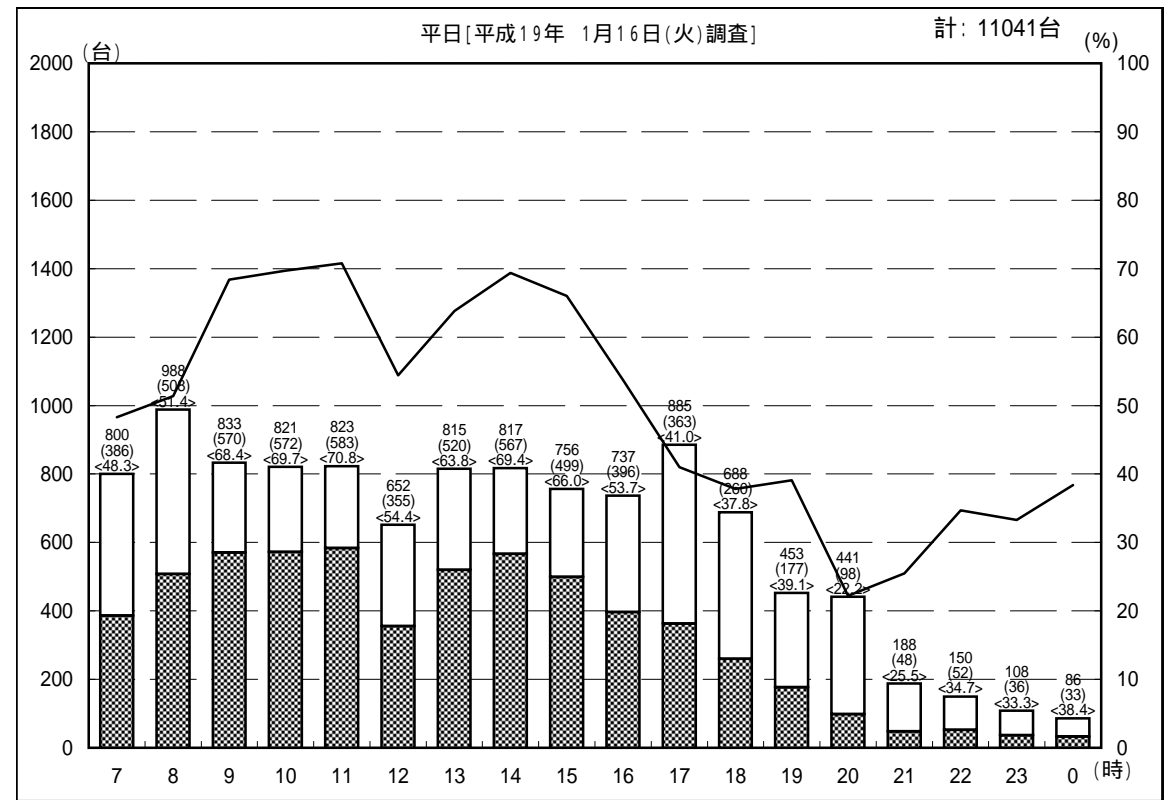
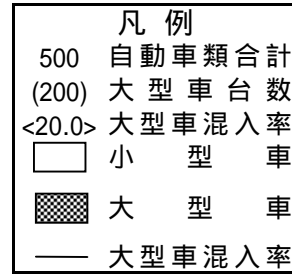
# 自動車交通量時間別平日・休日比較図

調査地点：14 高洲太陽の丘公園前交差点  
 方向：A 断面合計



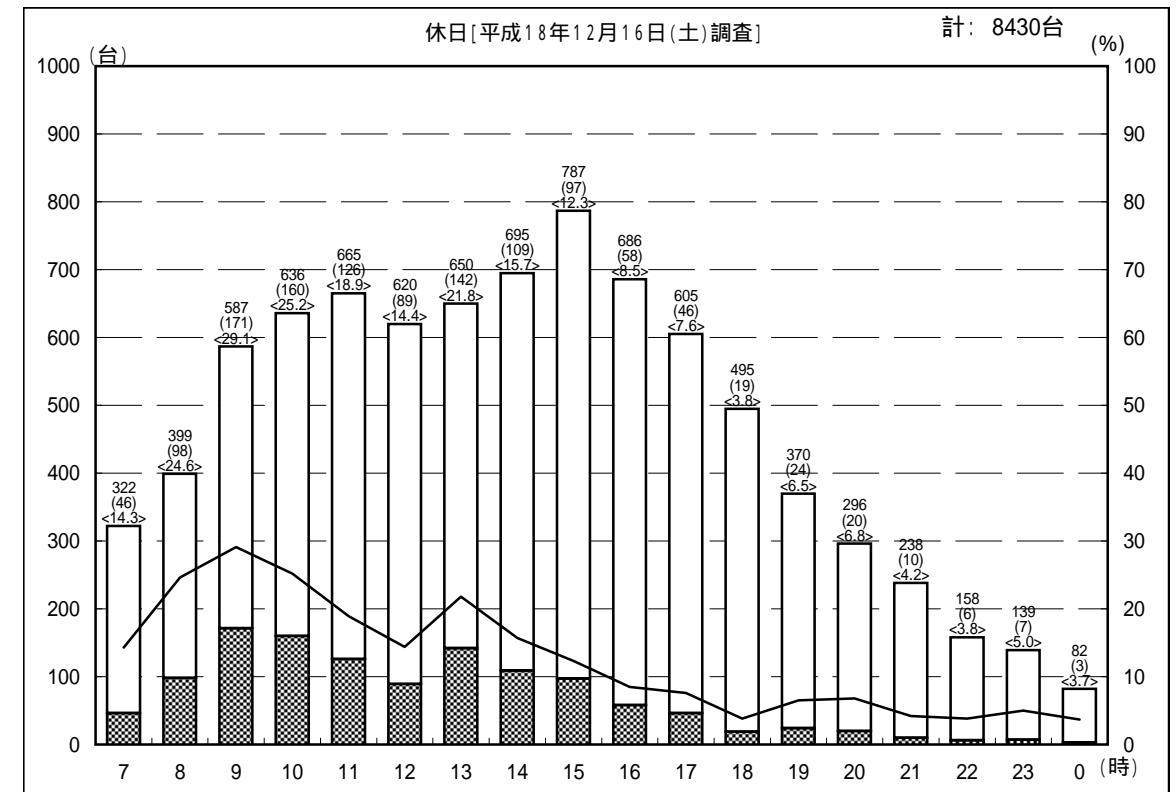
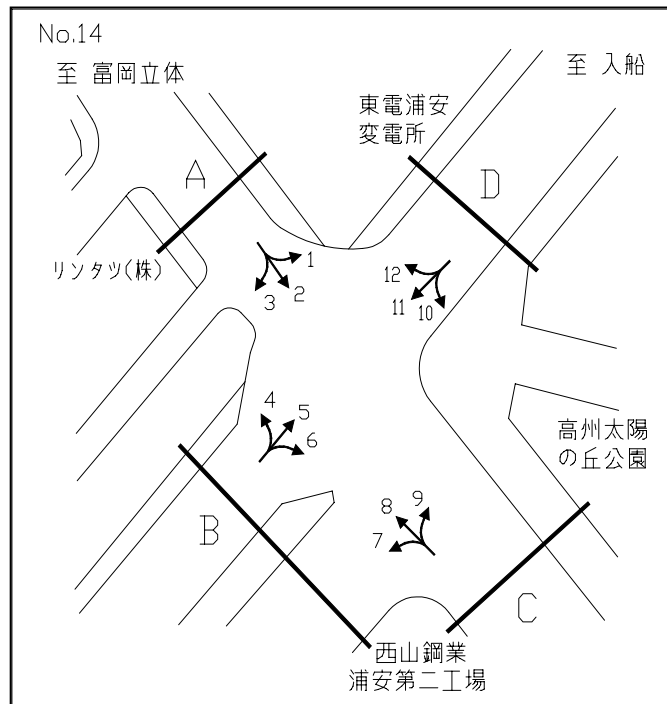
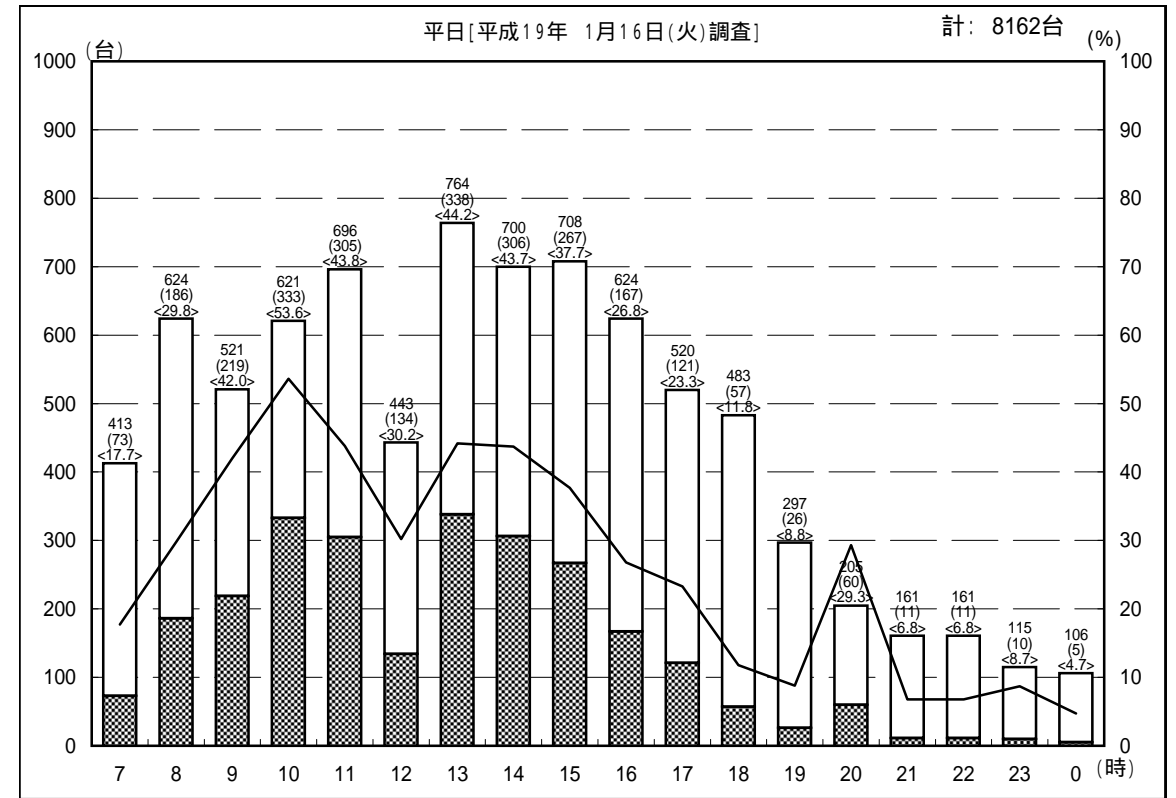
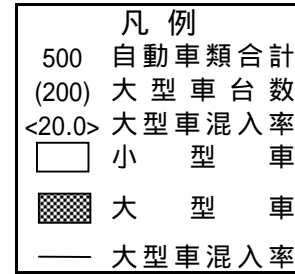
# 自動車交通量時間別平日・休日比較図

調査地点：14 高洲太陽の丘公園前交差点  
 方向：B 断面合計



# 自動車交通量時間別平日・休日比較図

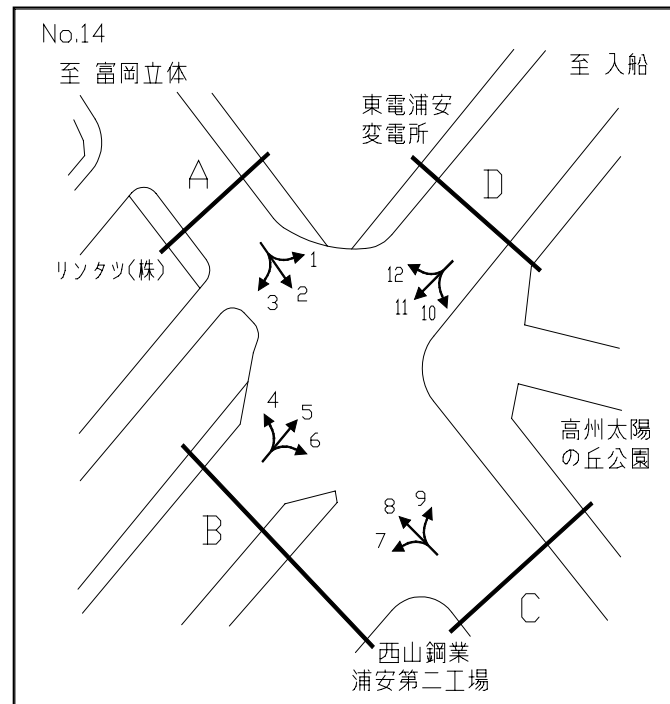
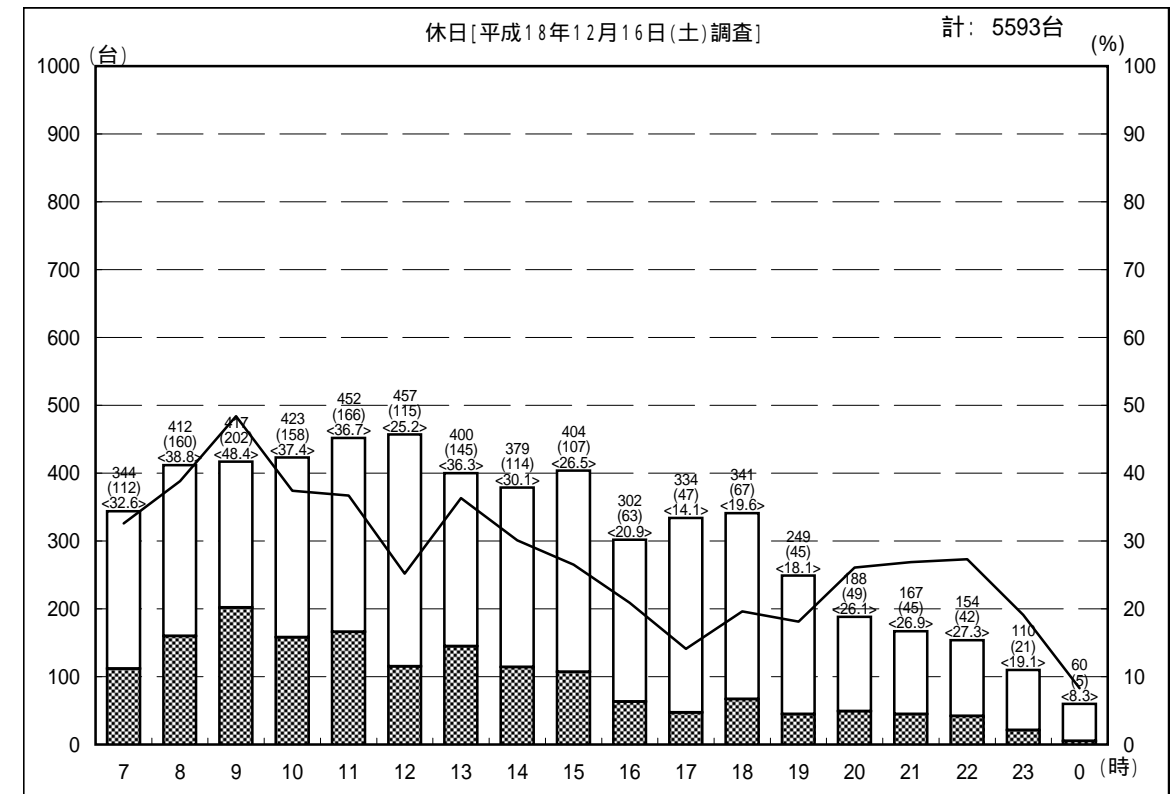
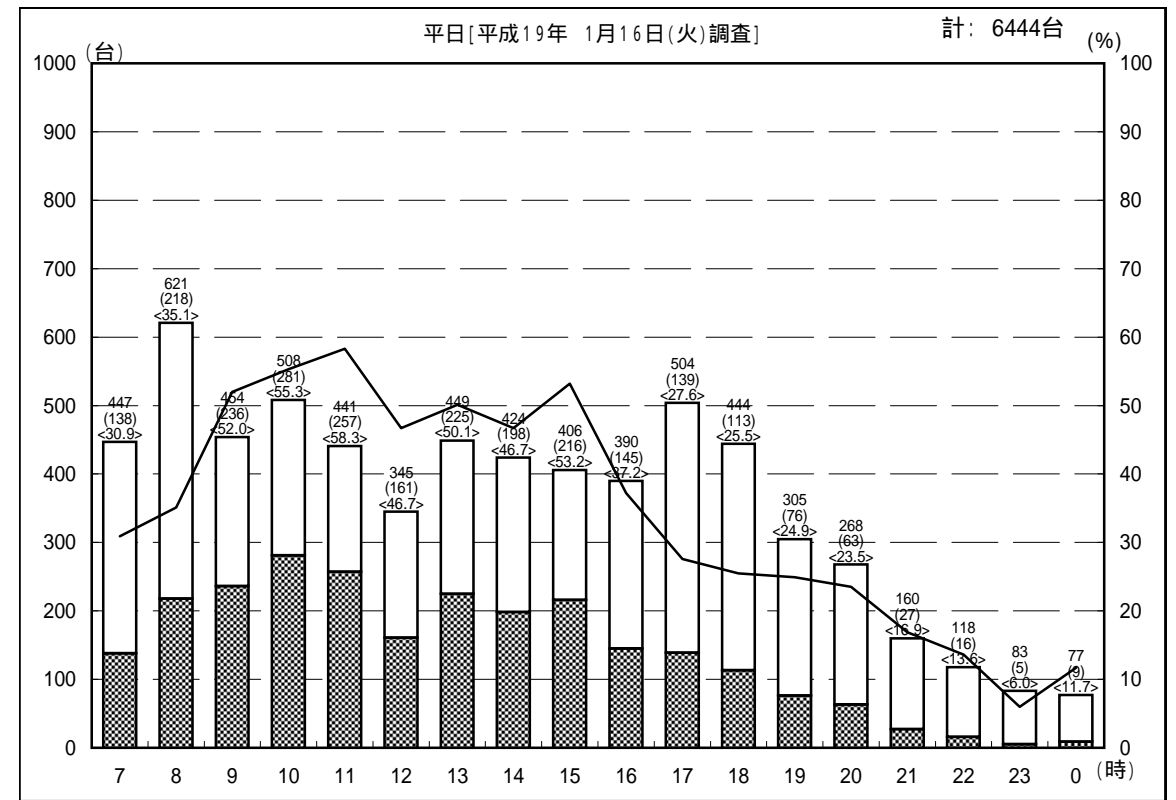
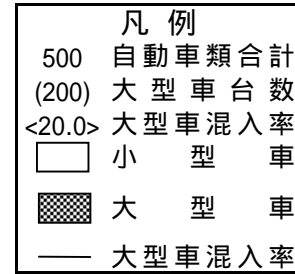
調査地点：14 高洲太陽の丘公園前交差点  
 方向：C 断面合計





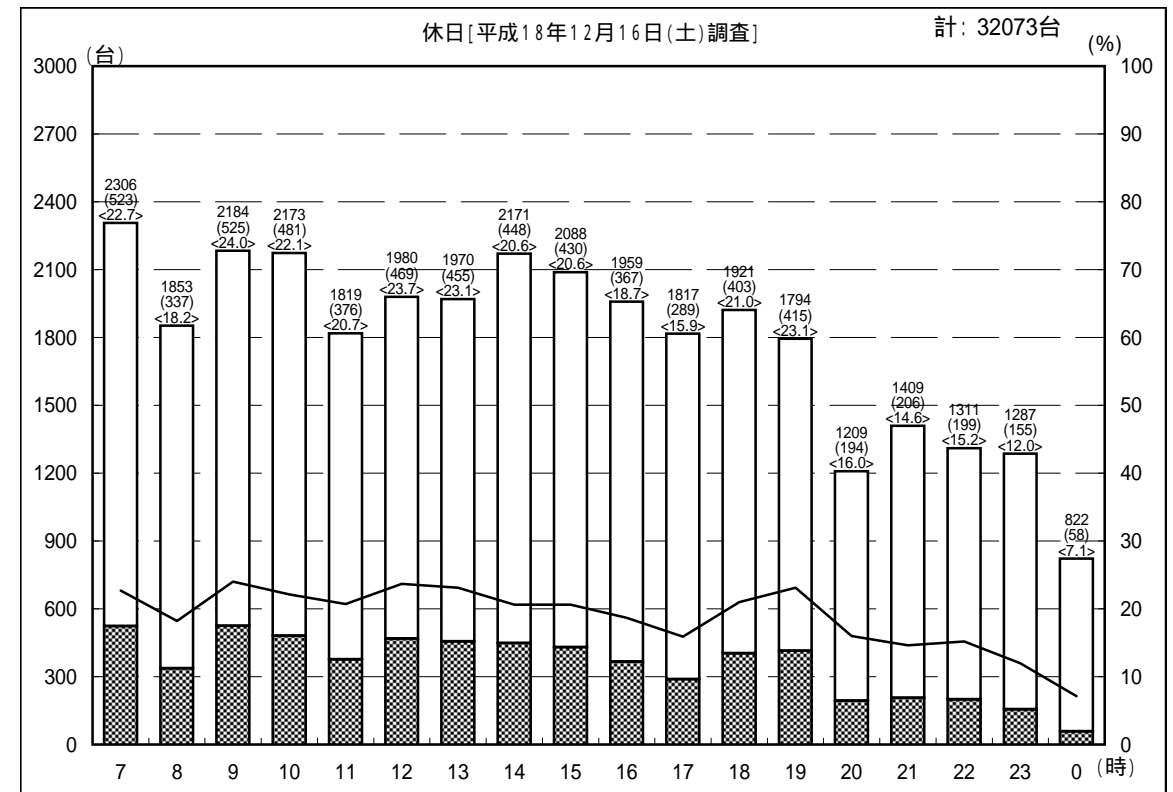
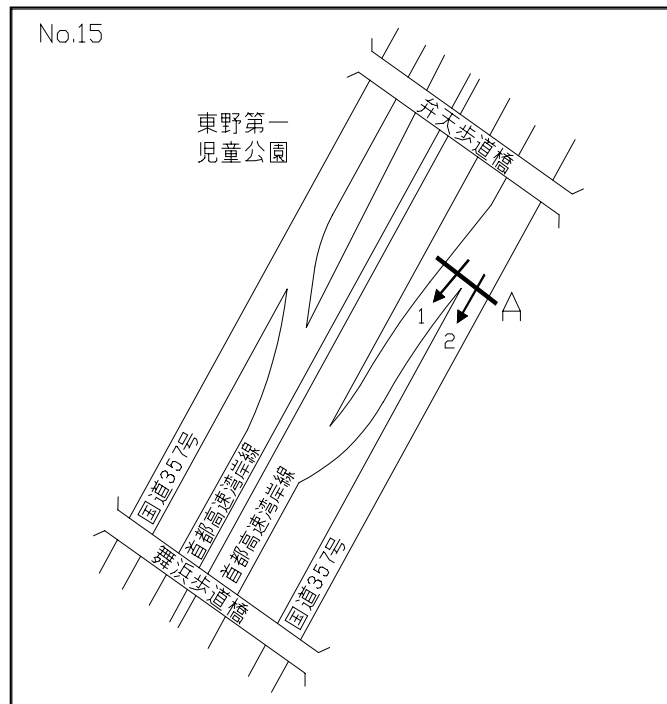
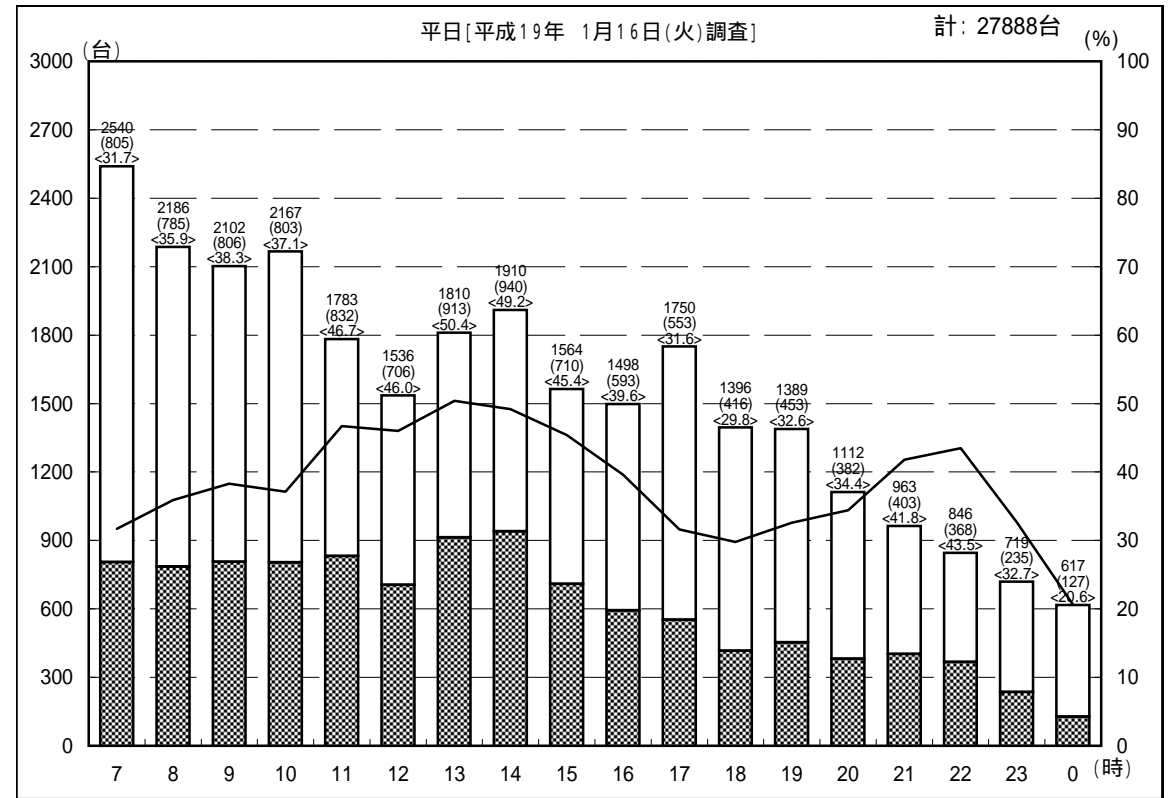
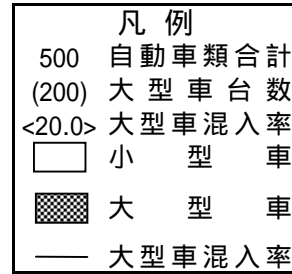
# 自動車交通量時間別平日・休日比較図

調査地点：14 高洲太陽の丘公園前交差点  
 方向：D 断面合計



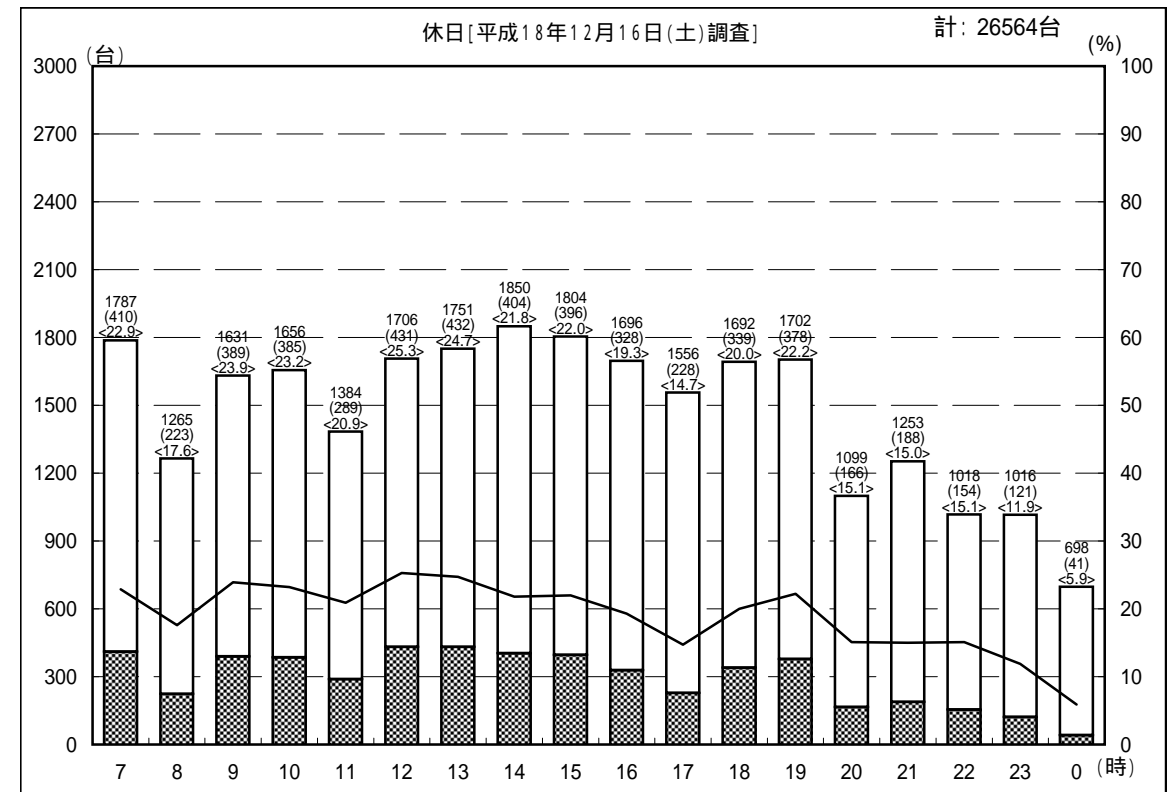
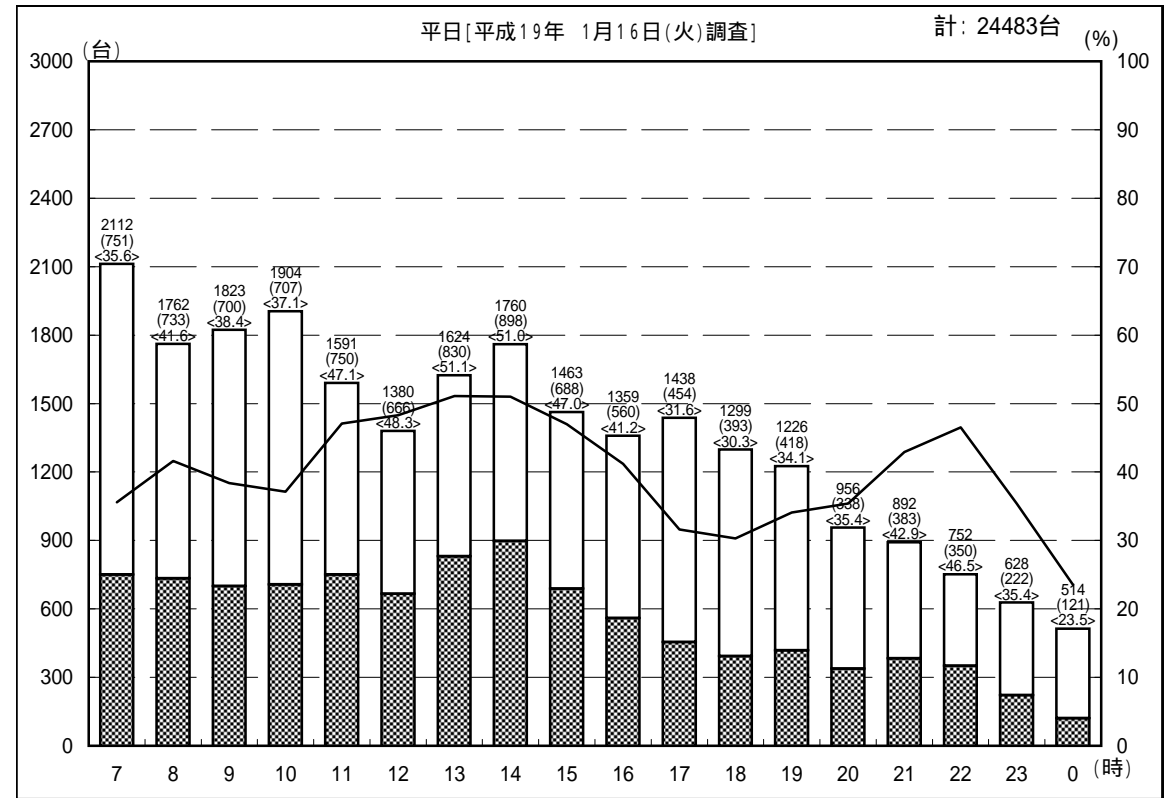
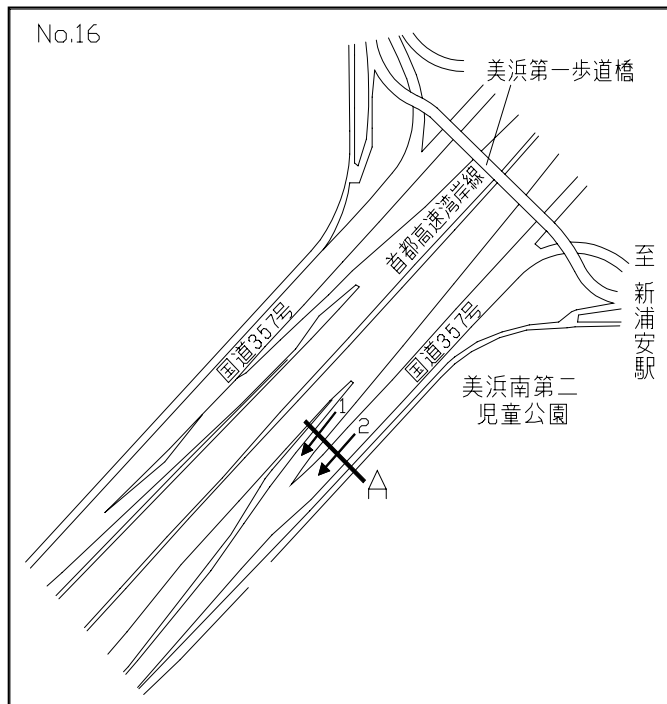
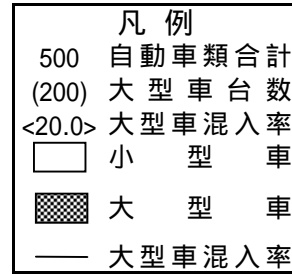
# 自動車交通量時間別平日・休日比較図

調査地点：15 首都高速浦安西行入口  
 方向：A 断面合計



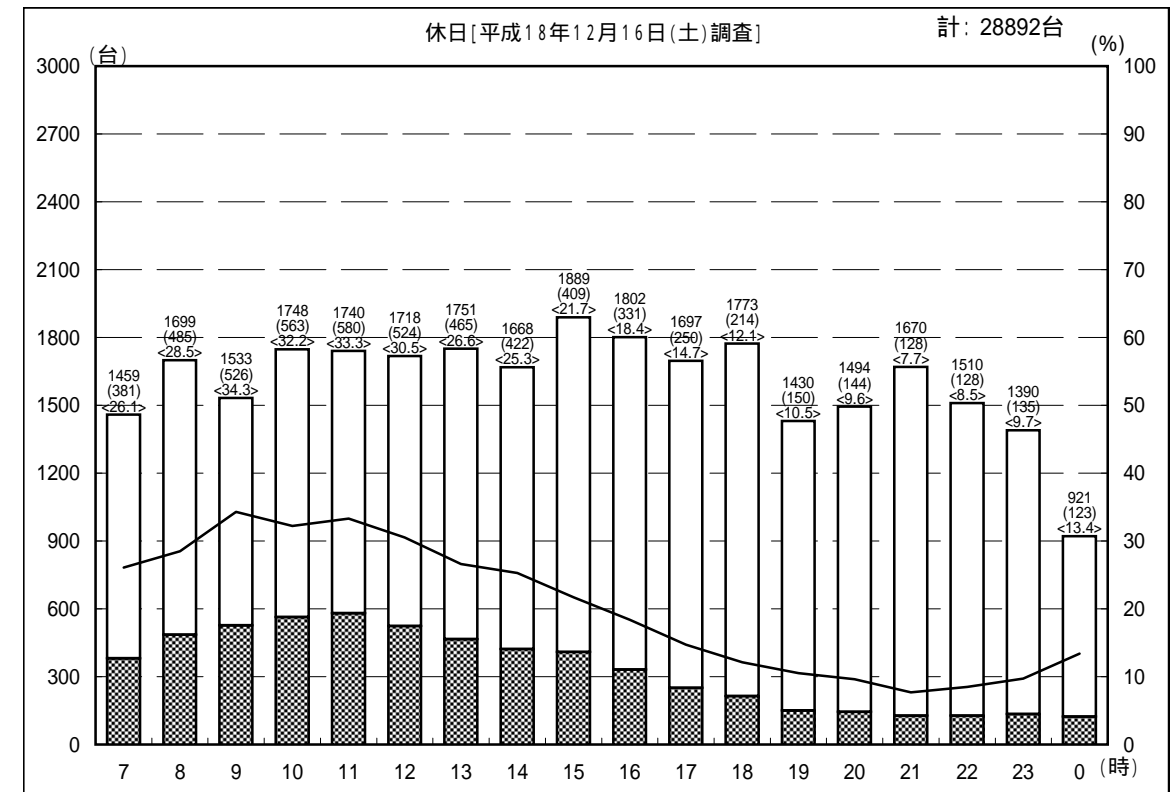
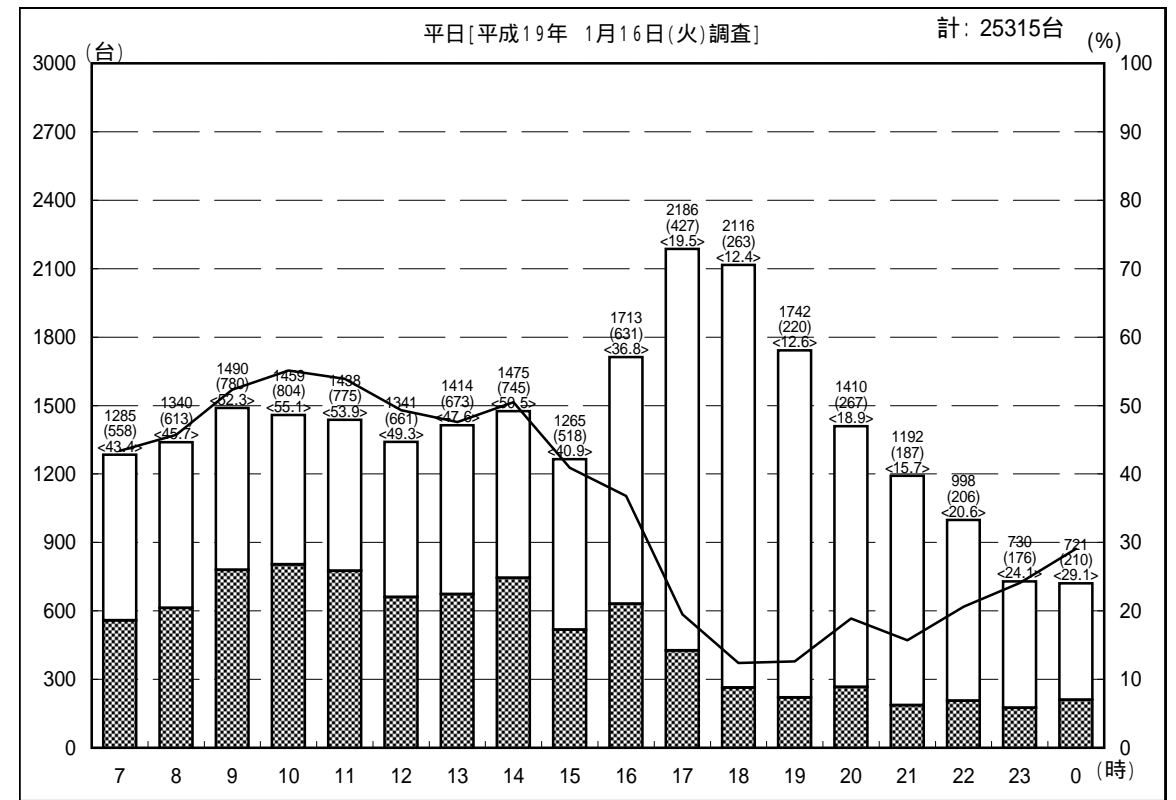
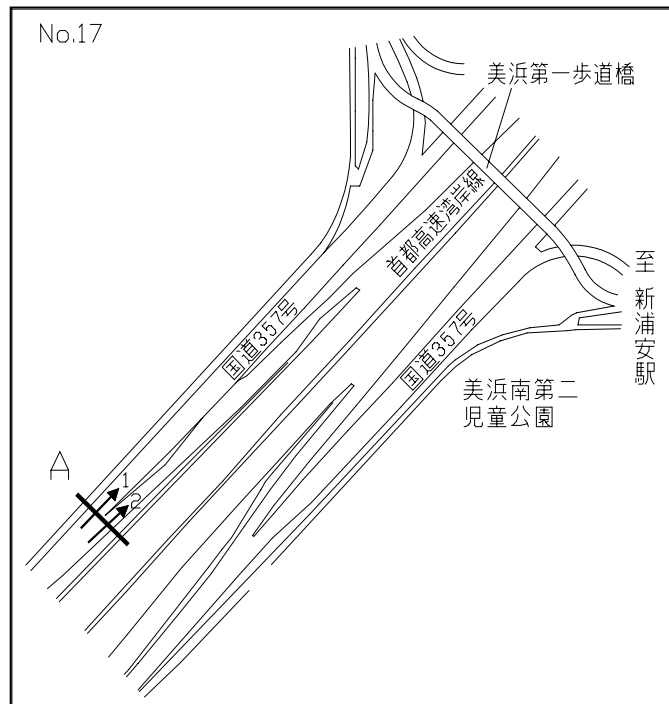
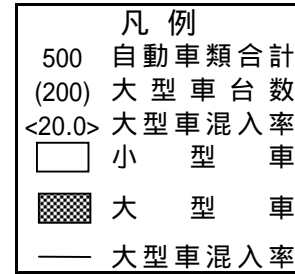
# 自動車交通量時間別平日・休日比較図

調査地点：16 首都高速浦安西行出口  
 方向：A 断面合計



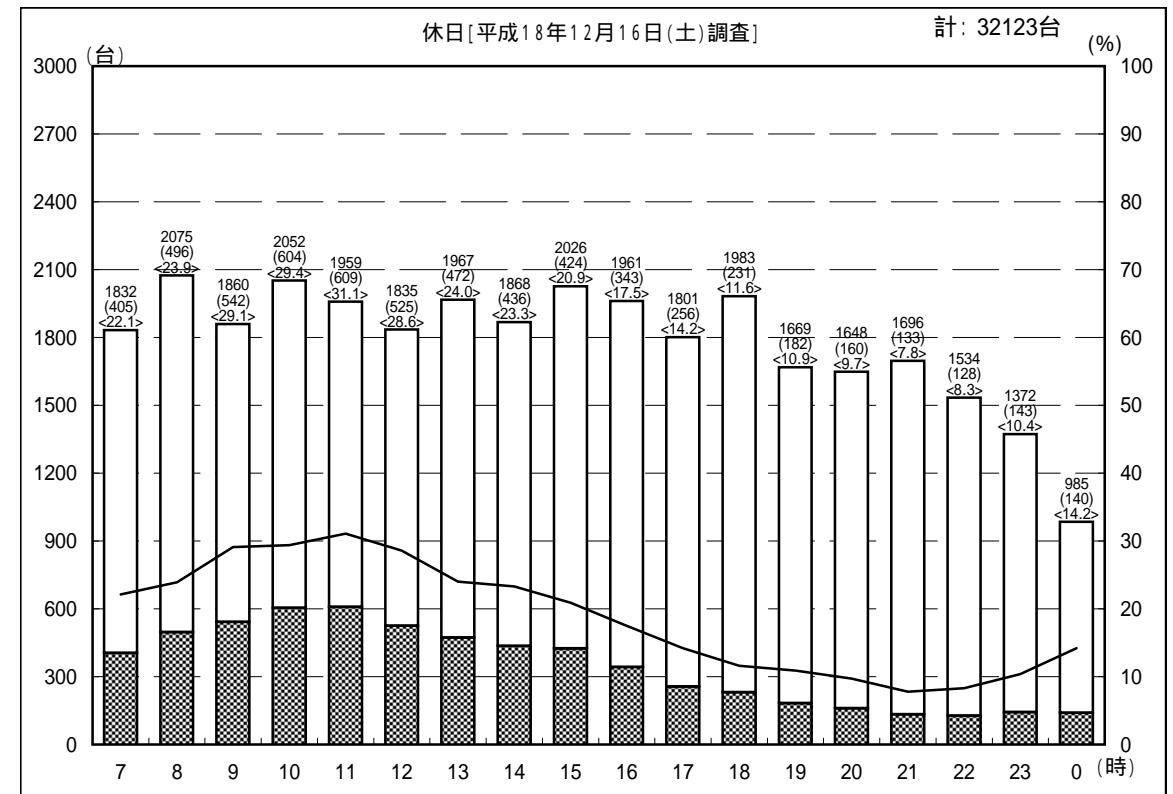
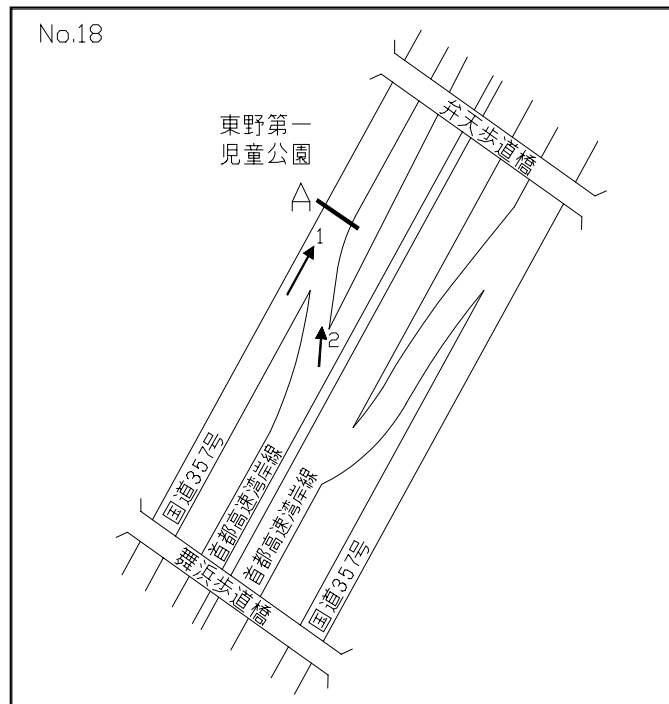
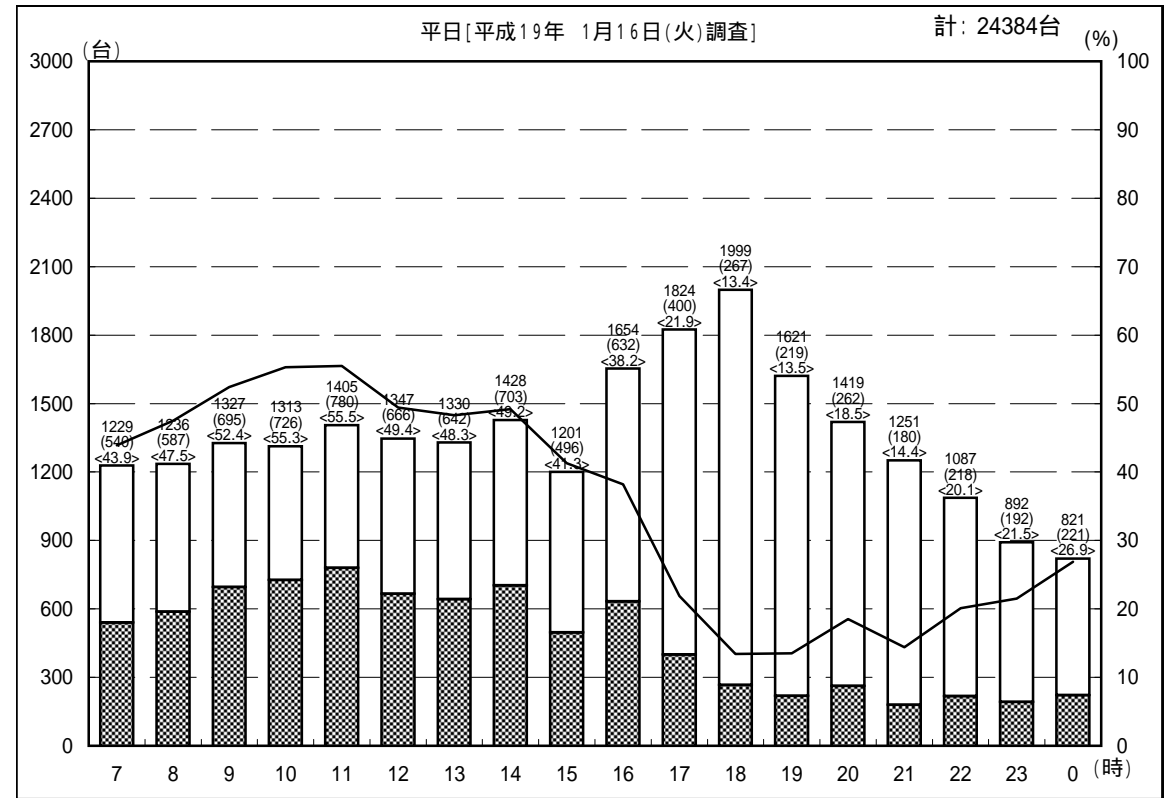
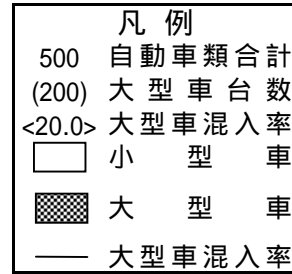
# 自動車交通量時間別平日・休日比較図

調査地点：17 首都高速浦安東行入口  
 方向：A 断面合計



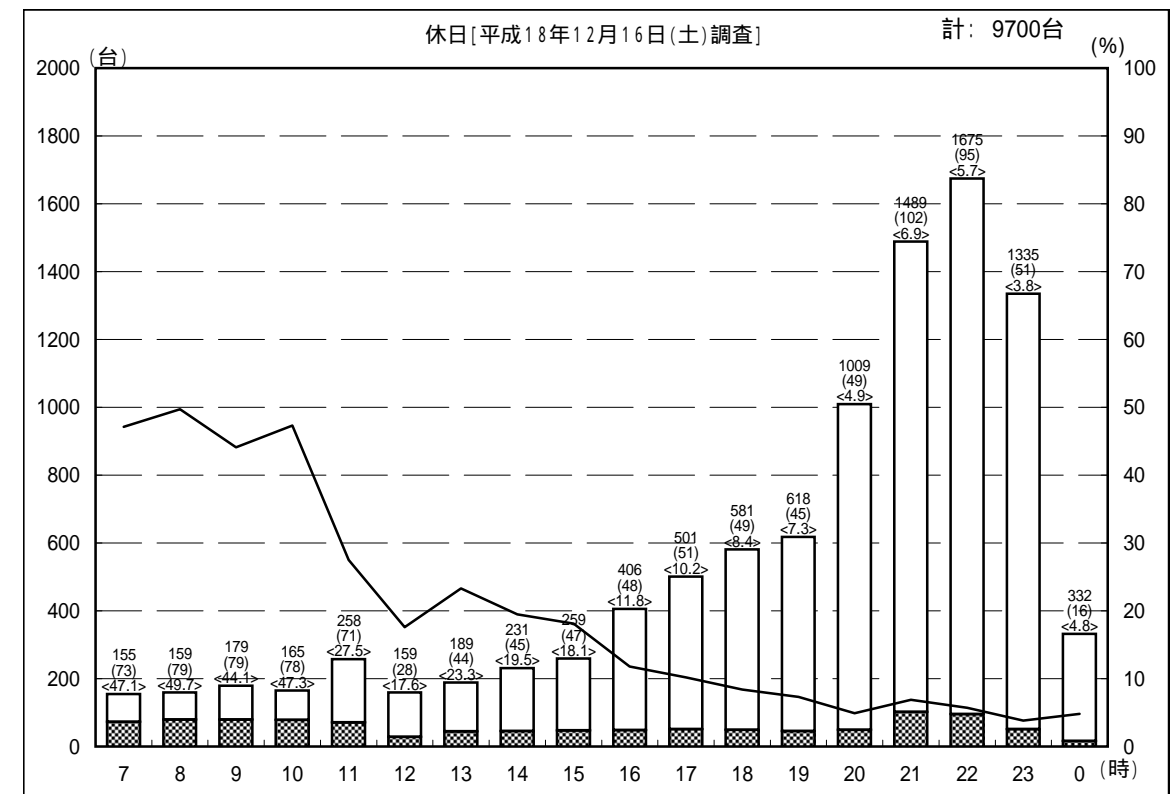
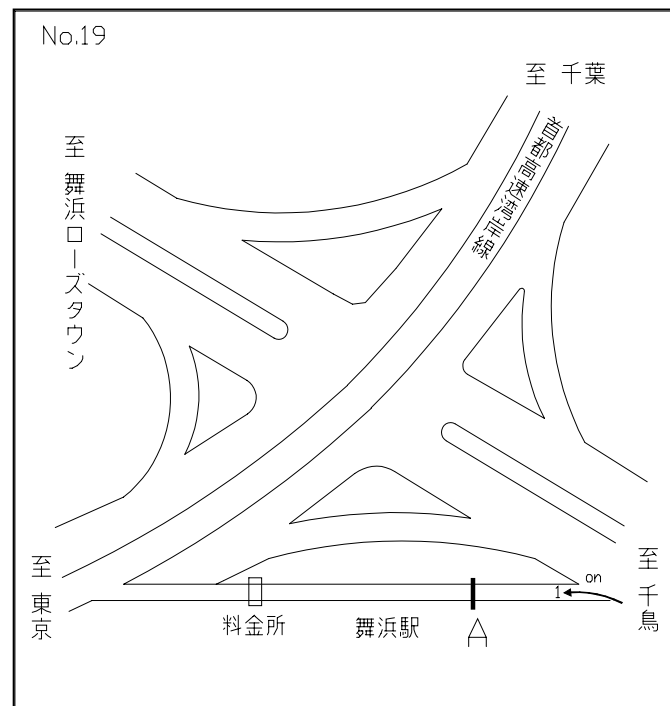
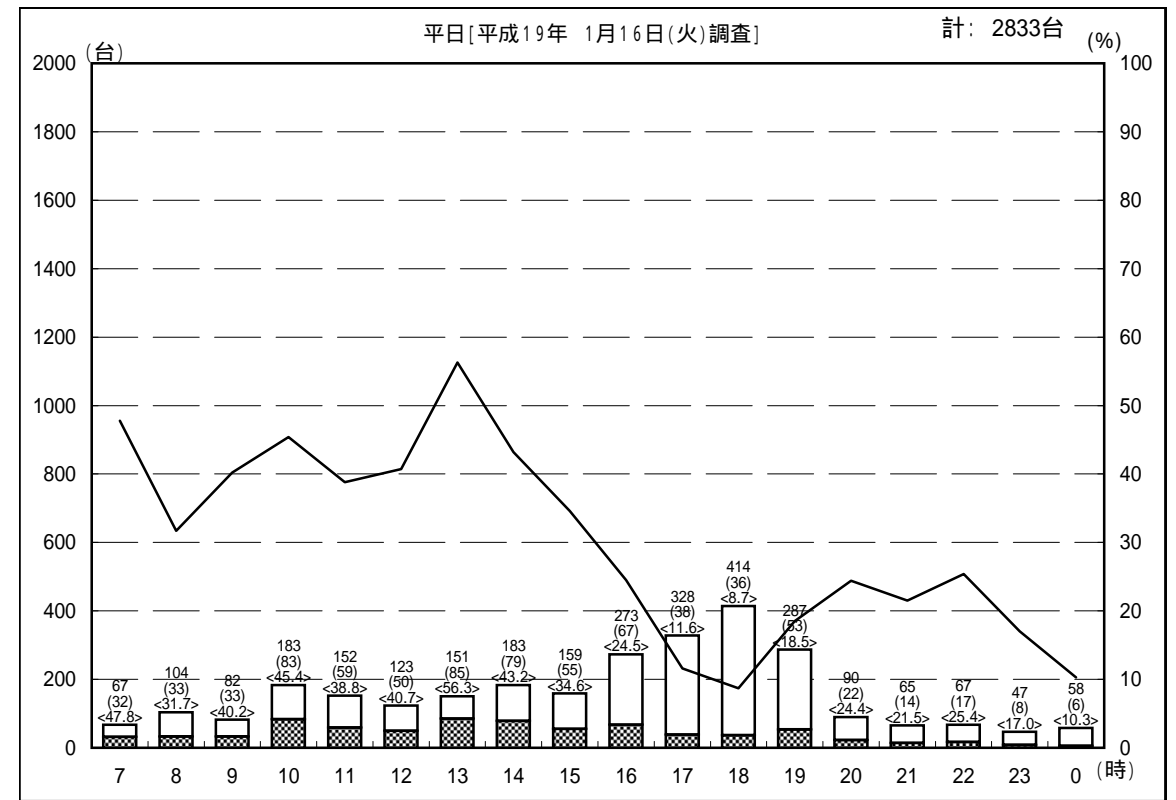
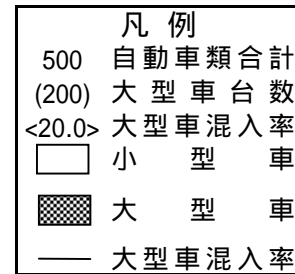
# 自動車交通量時間別平日・休日比較図

調査地点：18 首都高速浦安東行出口  
 方向：A 断面合計



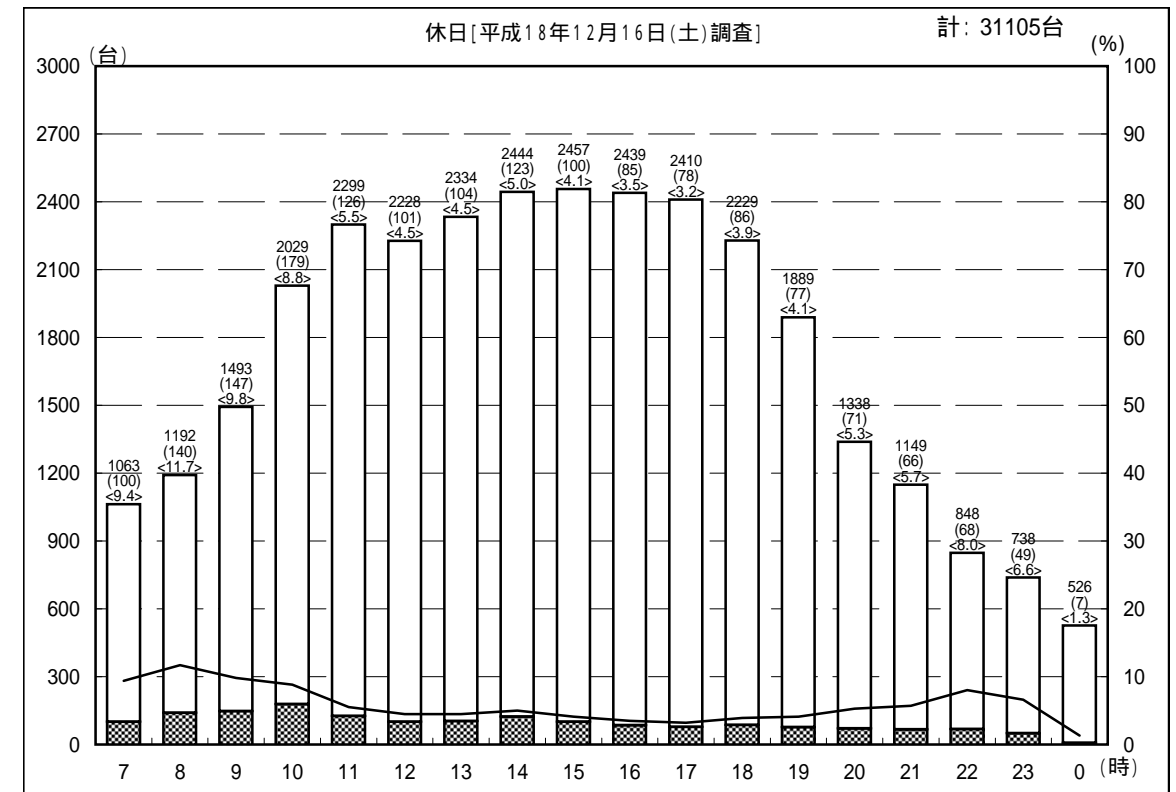
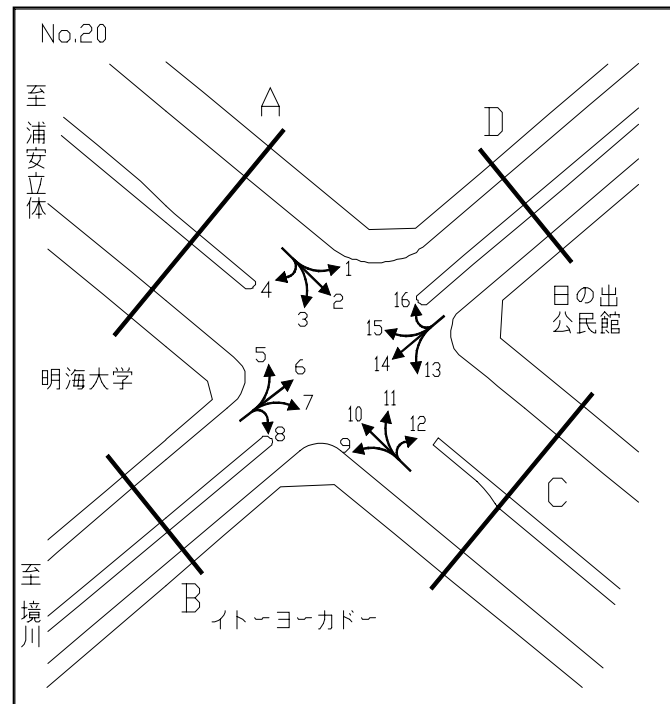
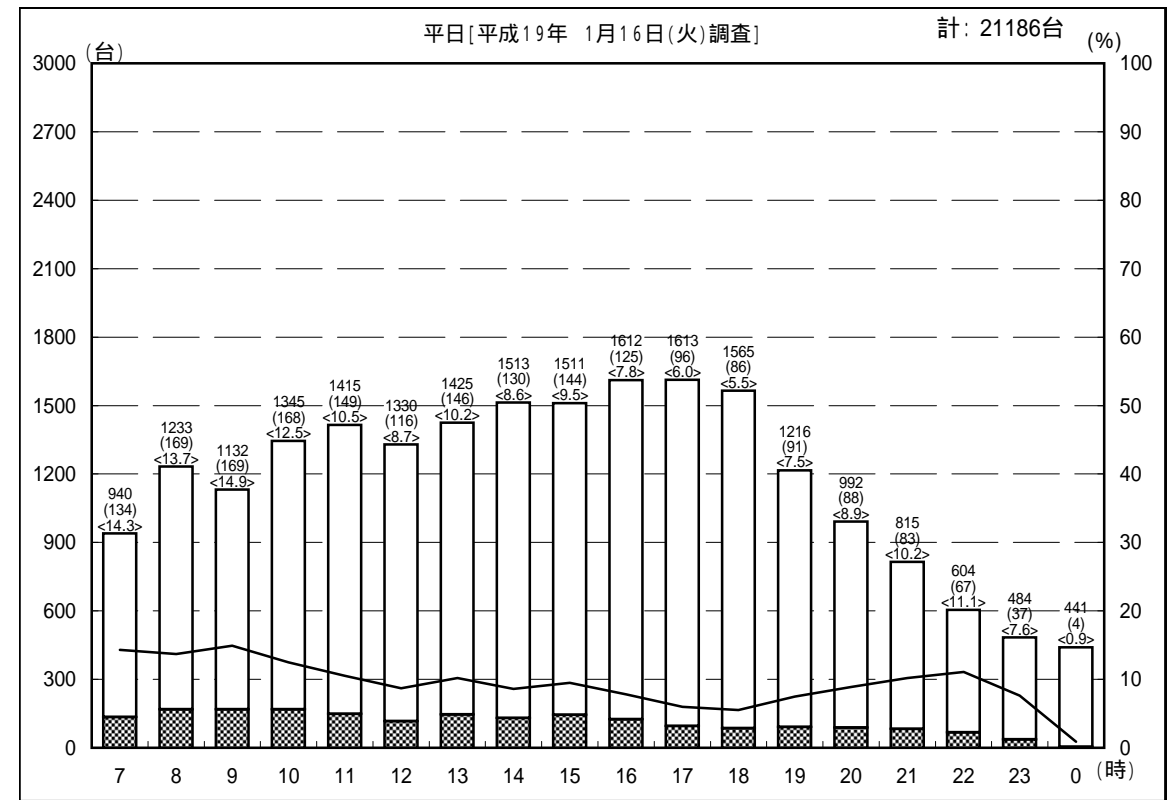
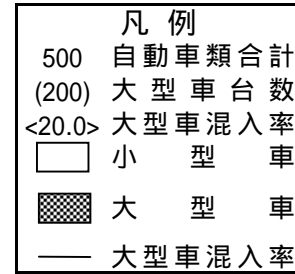
# 自動車交通量時間別平日・休日比較図

調査地点：19 舞浜ランプ  
 方向：A 断面合計



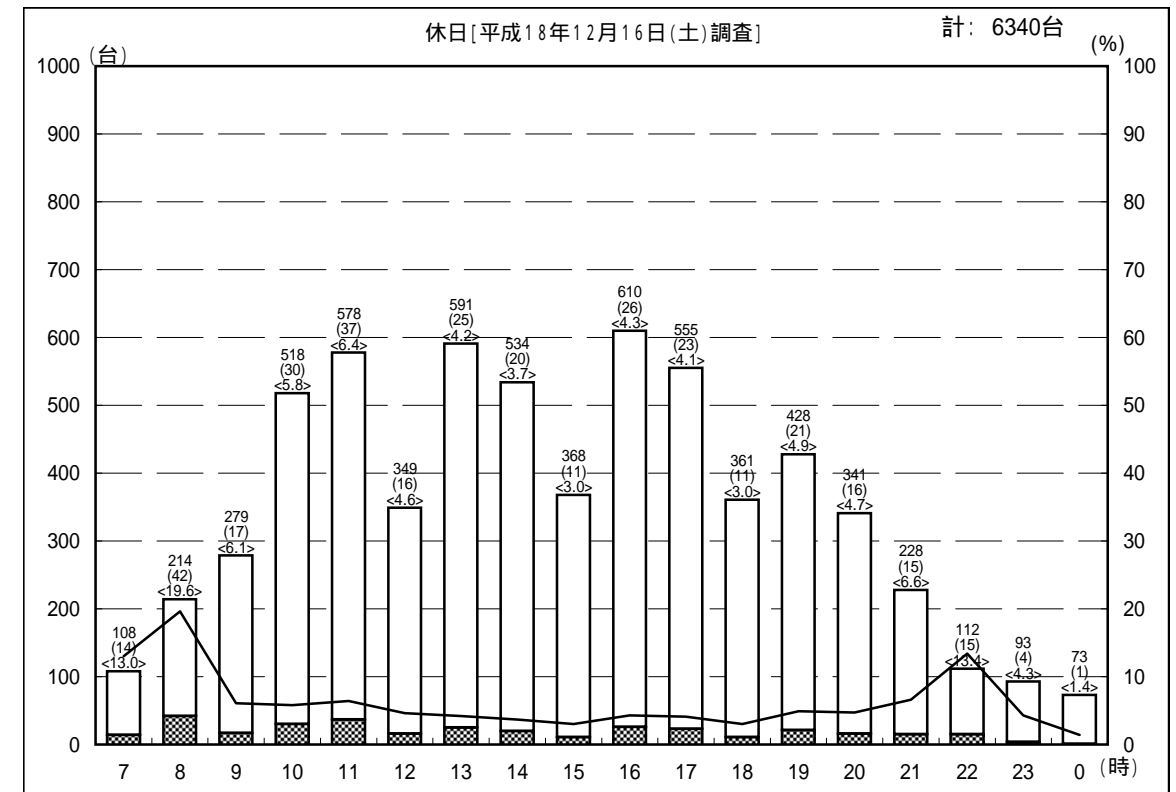
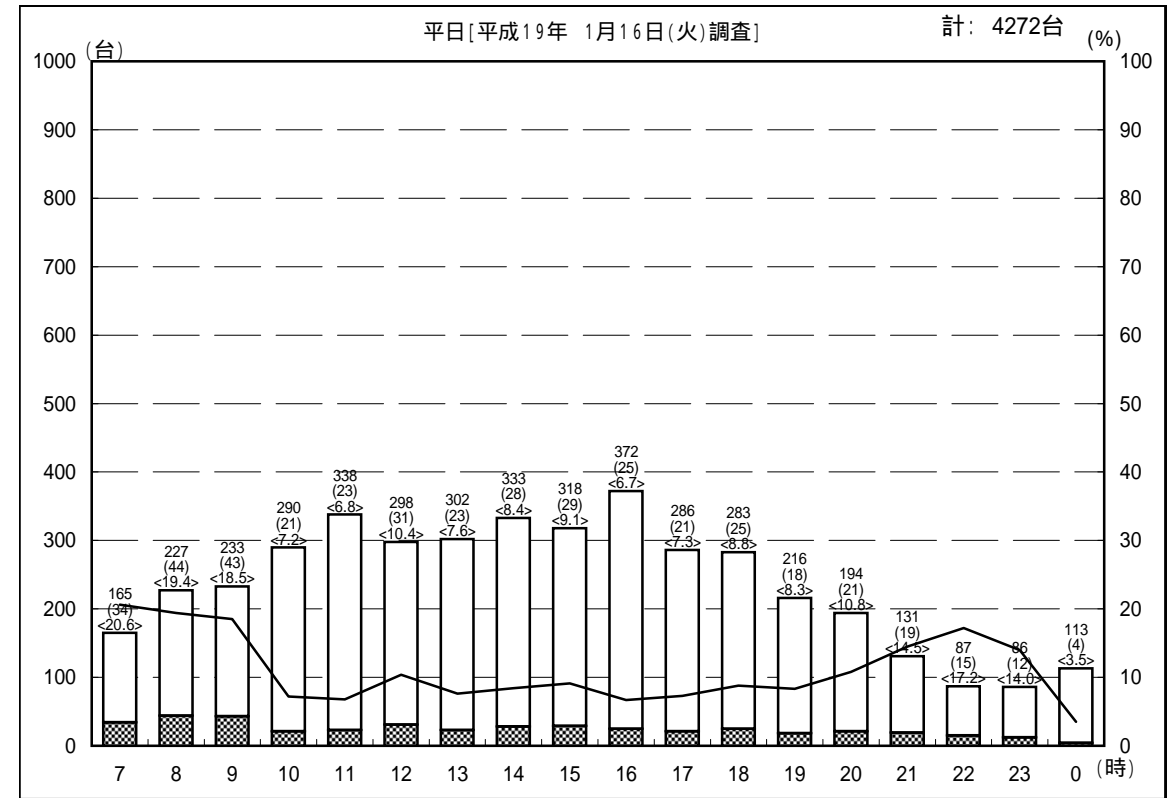
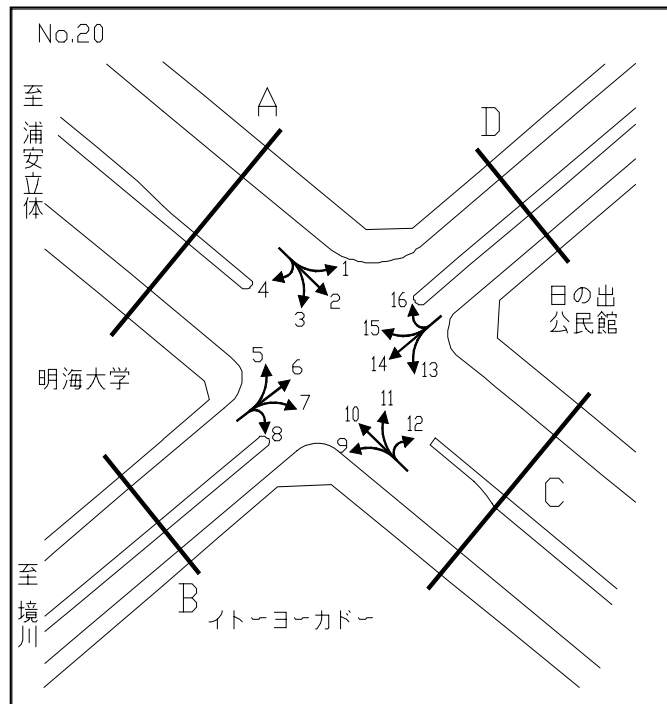
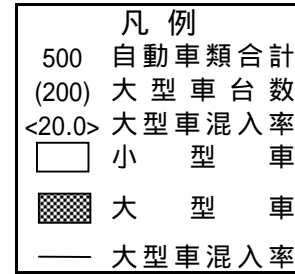
# 自動車交通量時間別平日・休日比較図

調査地点：20日の出公民館前交差点  
 方向：A断面合計



# 自動車交通量時間別平日・休日比較図

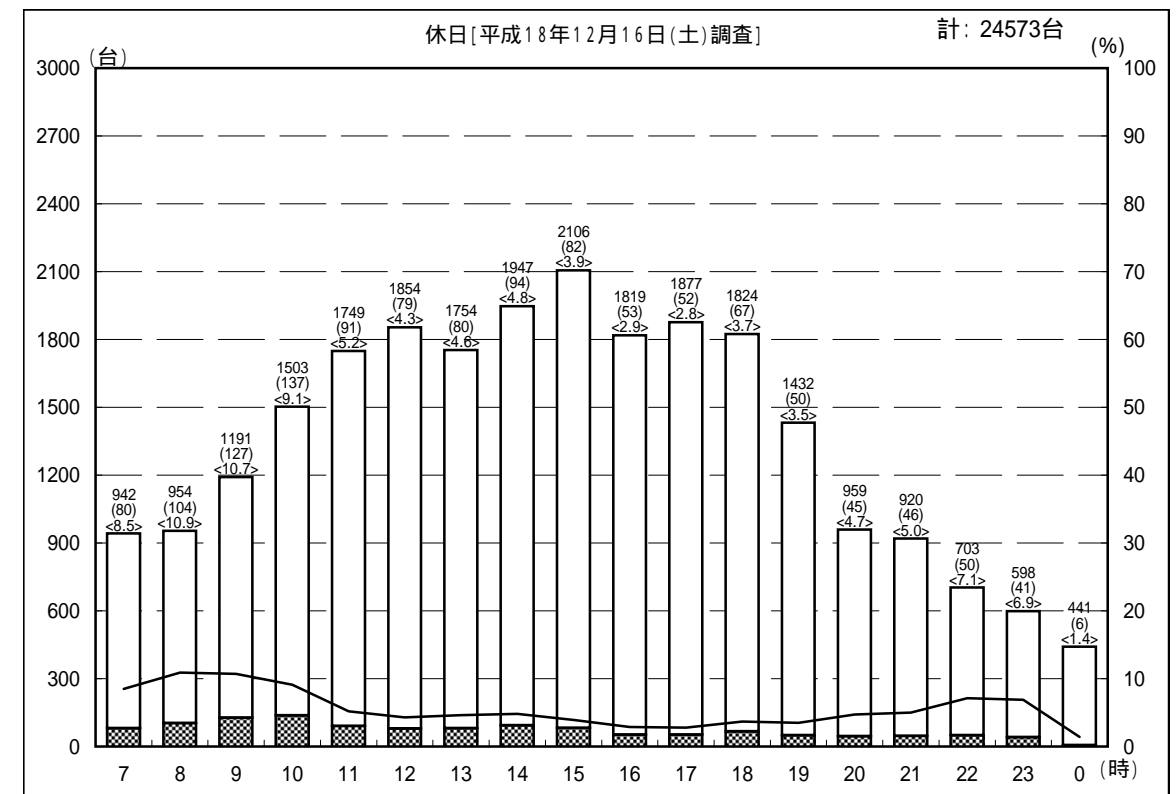
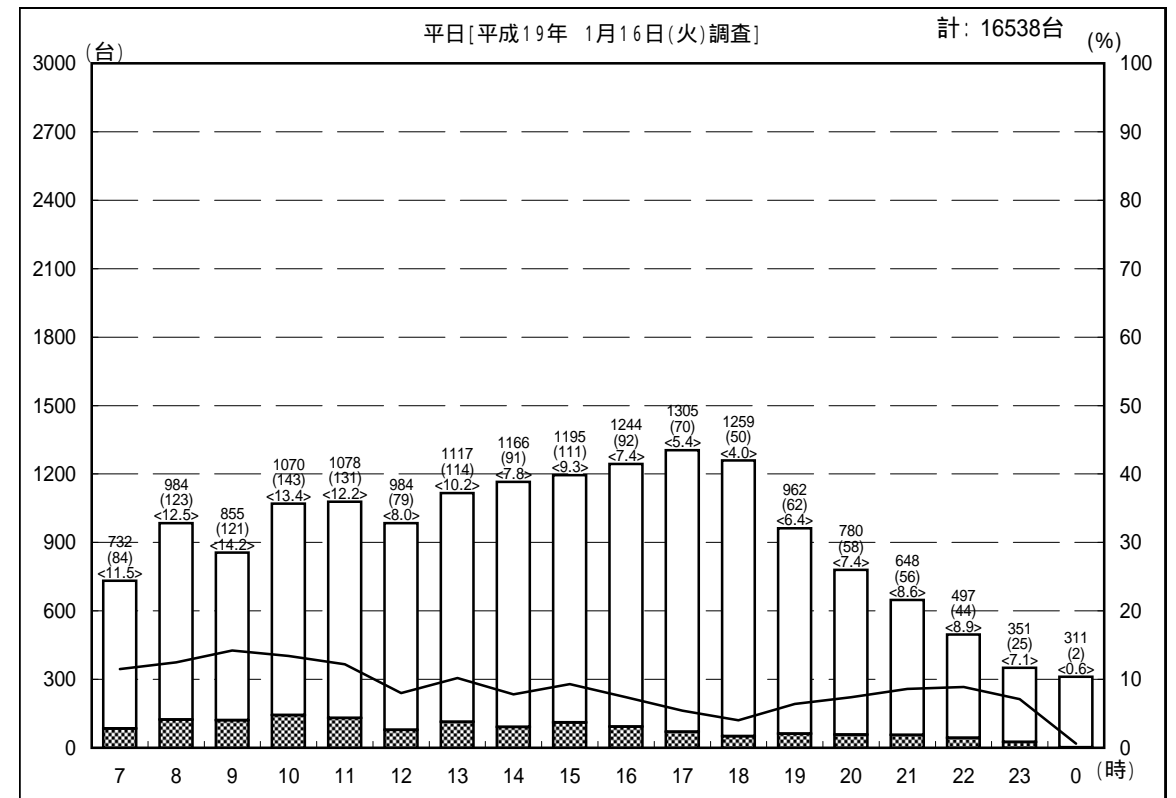
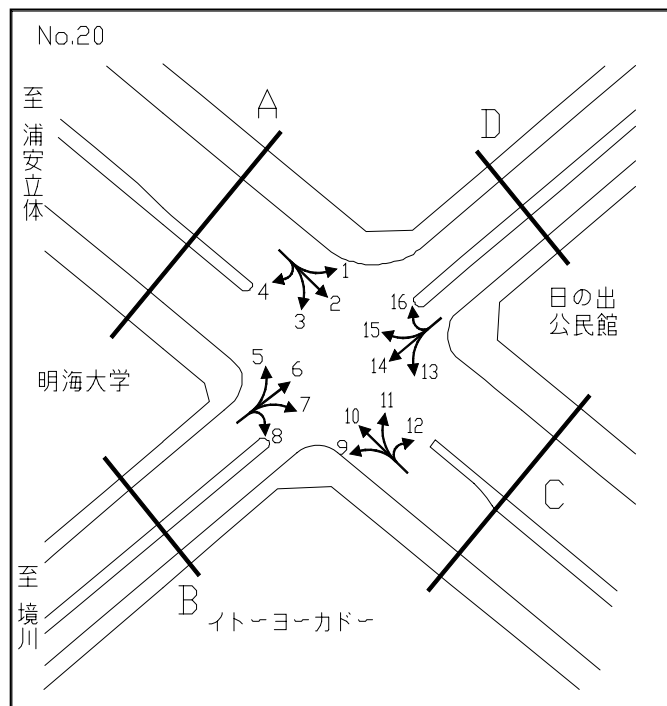
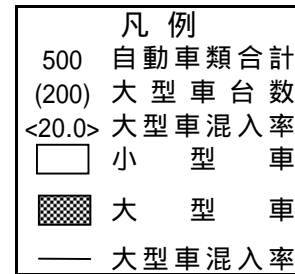
調査地点：20日の出公民館前交差点  
 方向：B断面合計





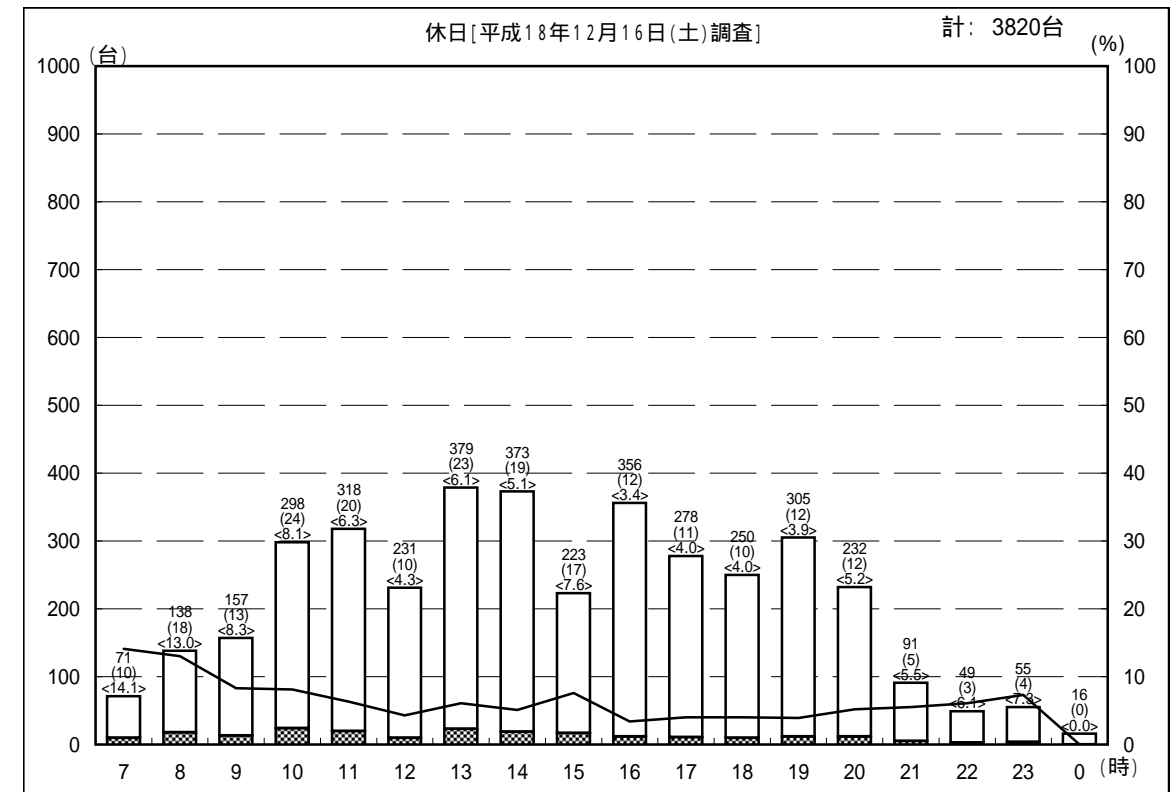
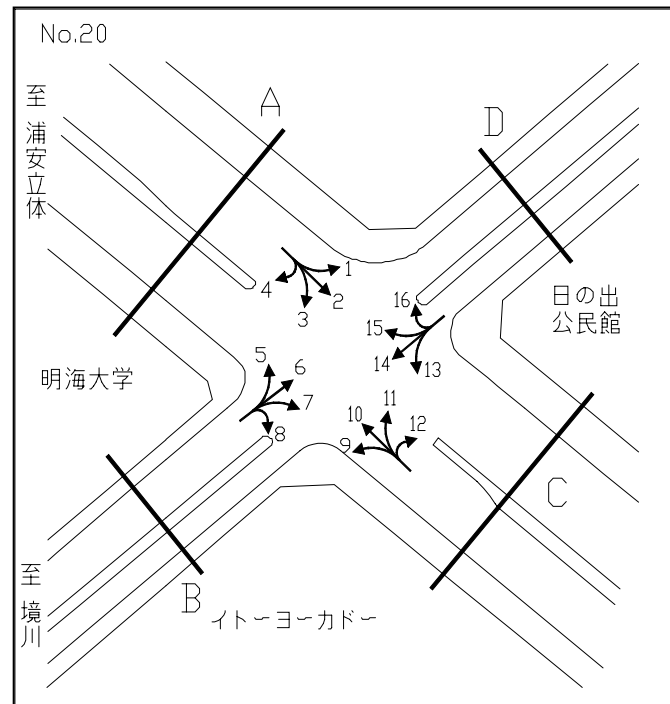
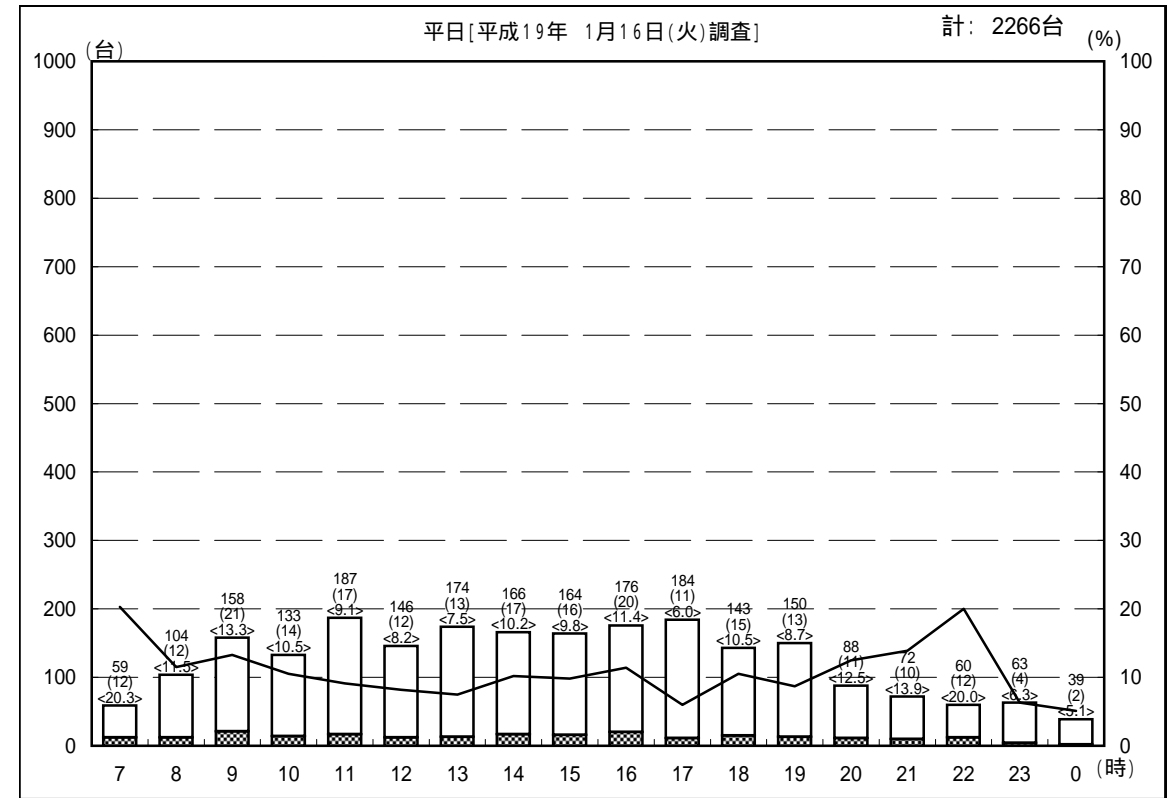
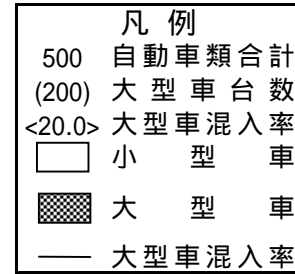
# 自動車交通量時間別平日・休日比較図

調査地点：20日の出公民館前交差点  
 方向：C断面合計



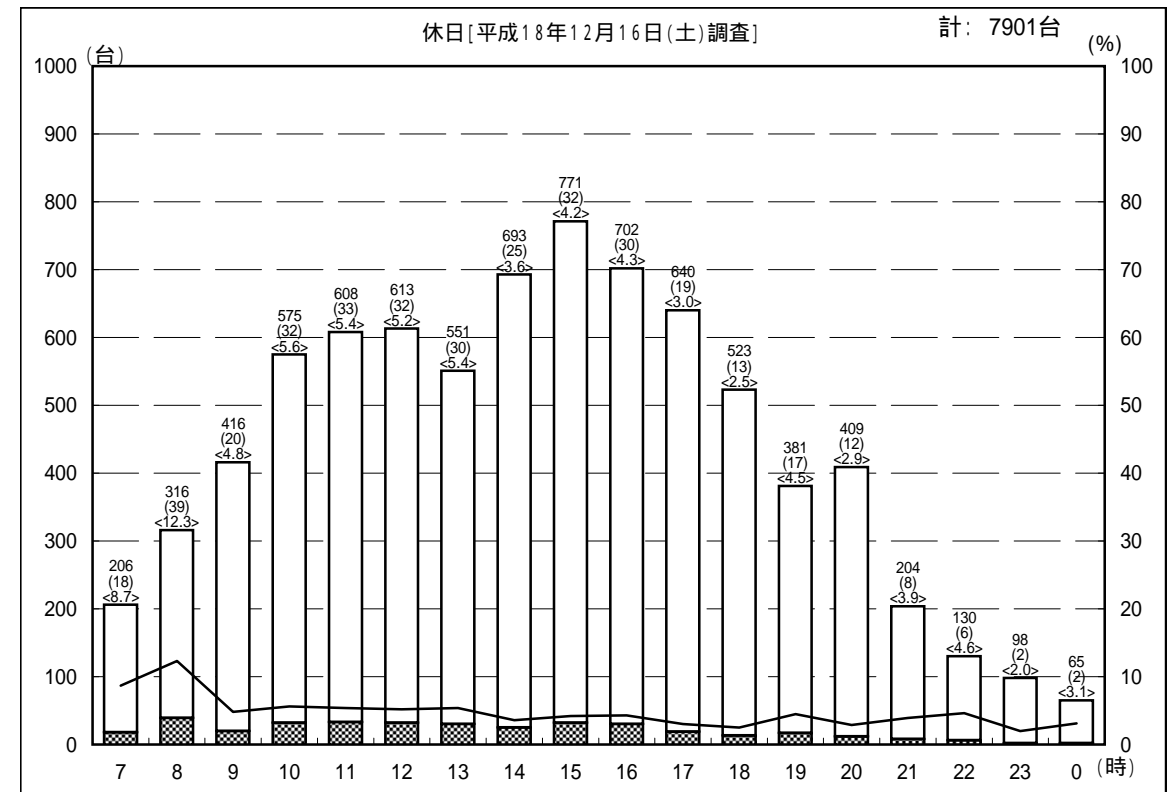
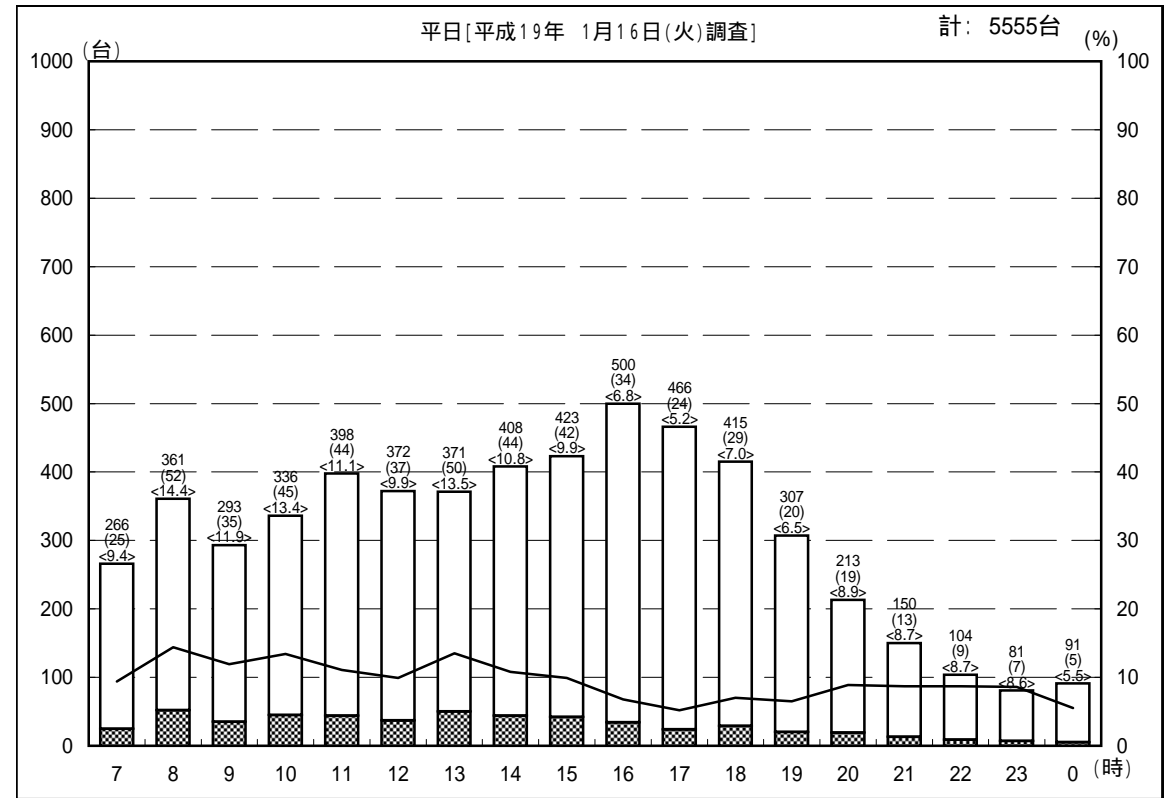
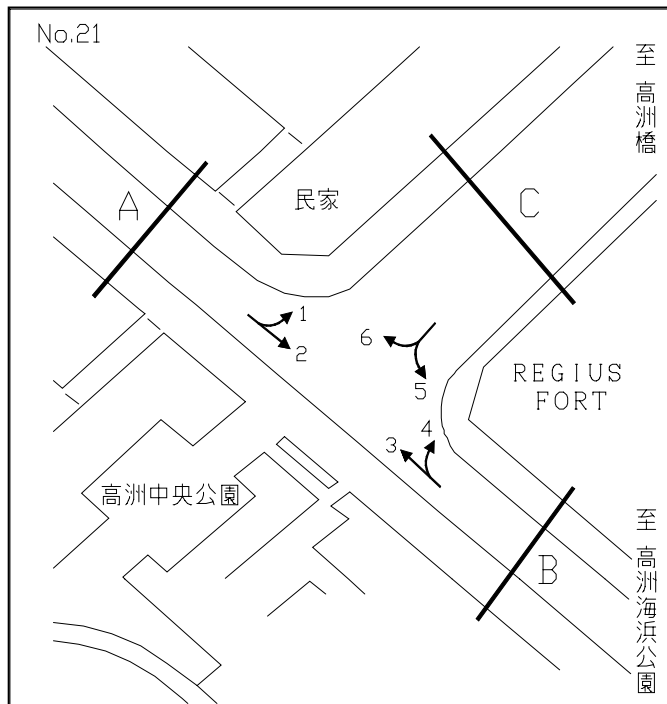
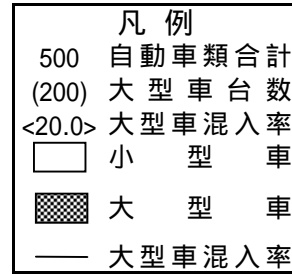
# 自動車交通量時間別平日・休日比較図

調査地点： 20日の出公民館前交差点  
 方向：D 断面合計



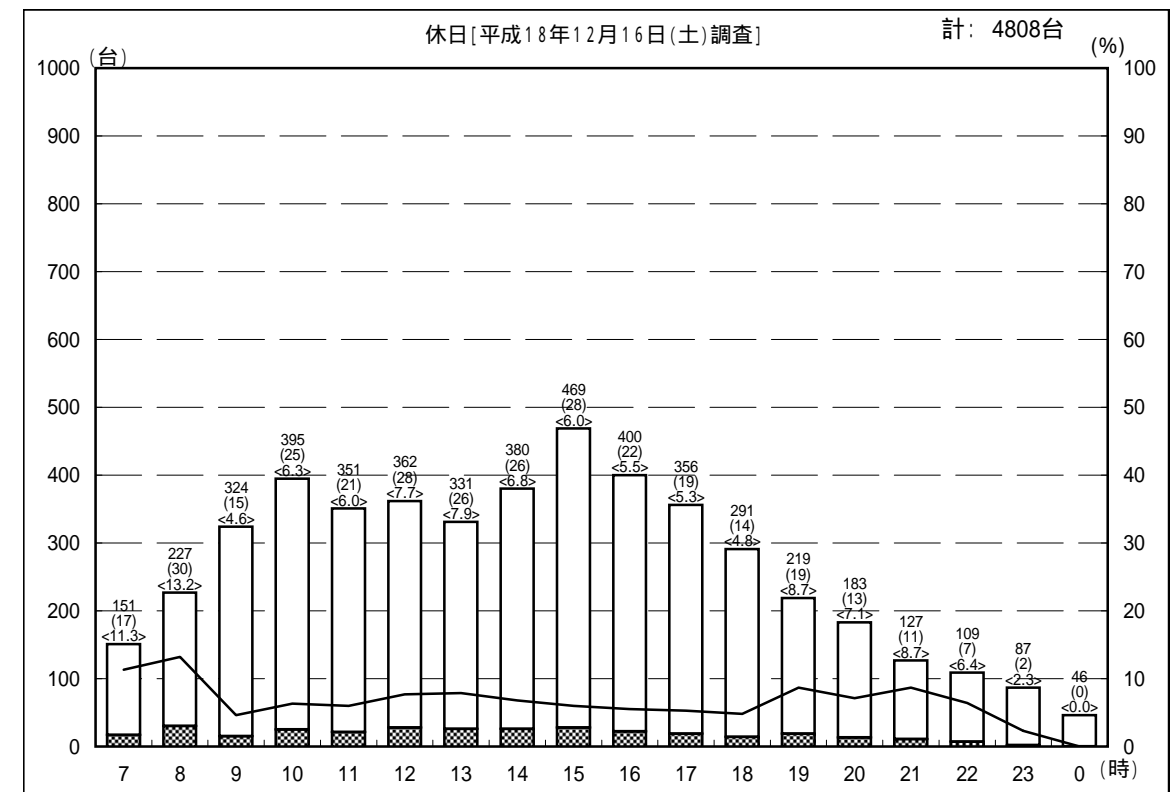
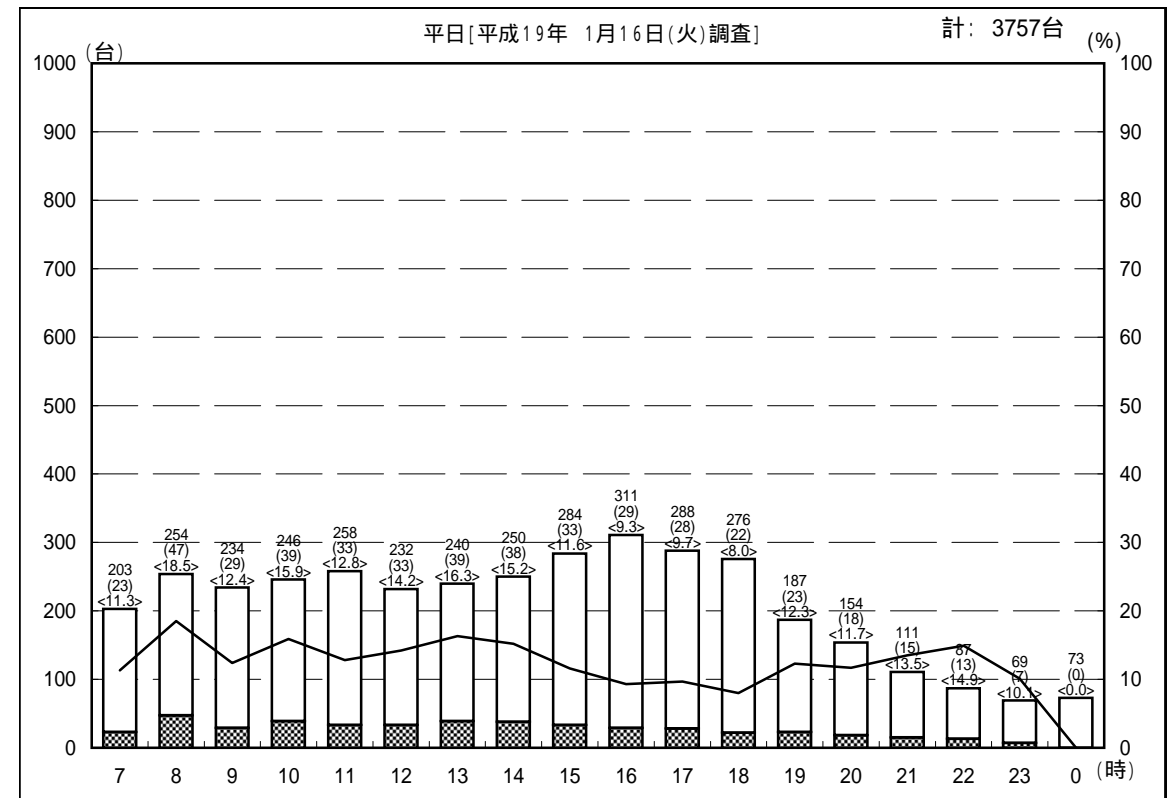
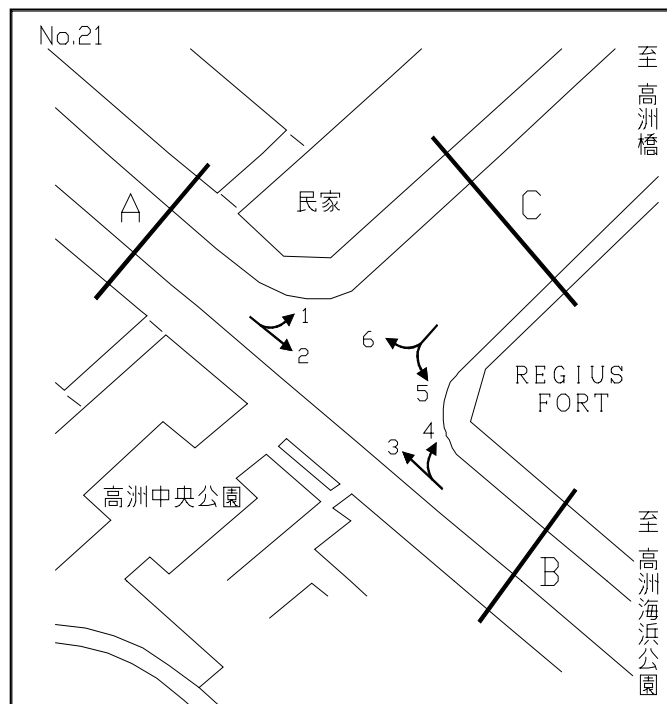
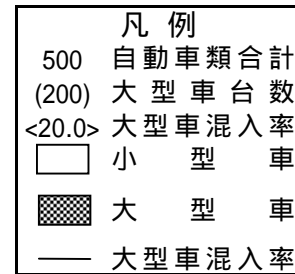
# 自動車交通量時間別平日・休日比較図

調査地点：21 高洲中央公園前交差点  
 方向：A 断面合計



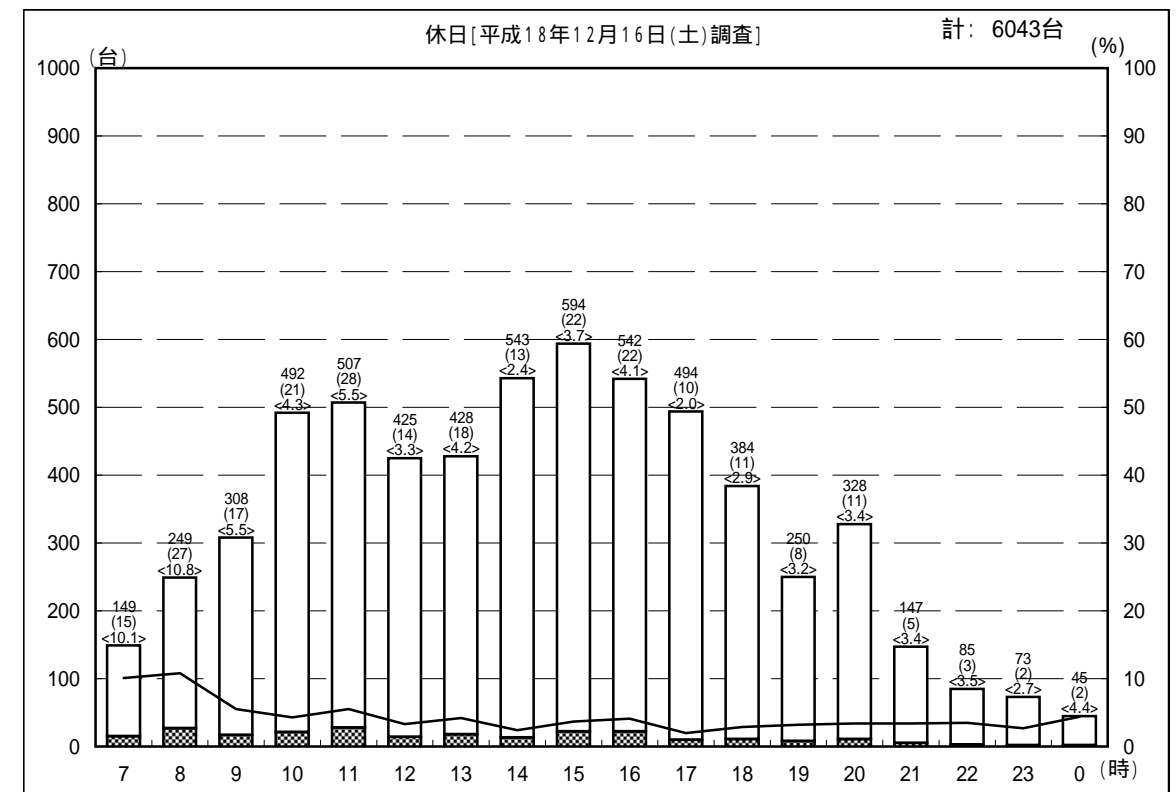
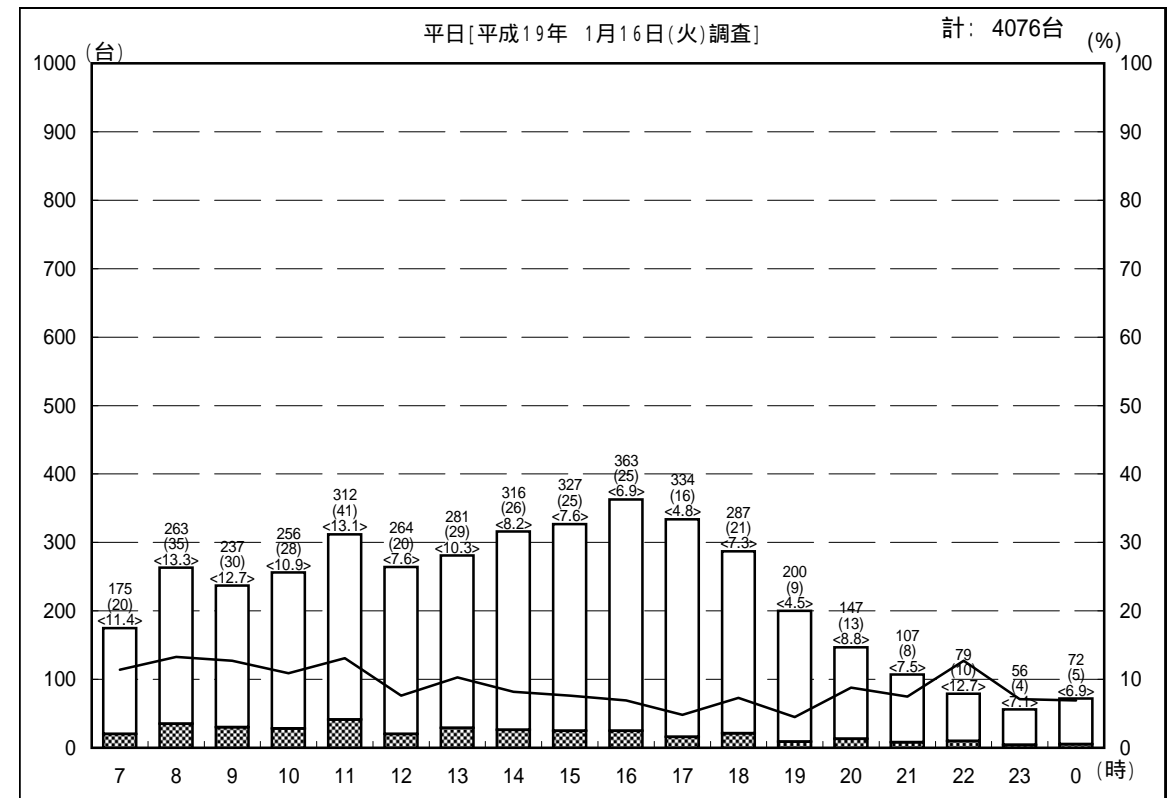
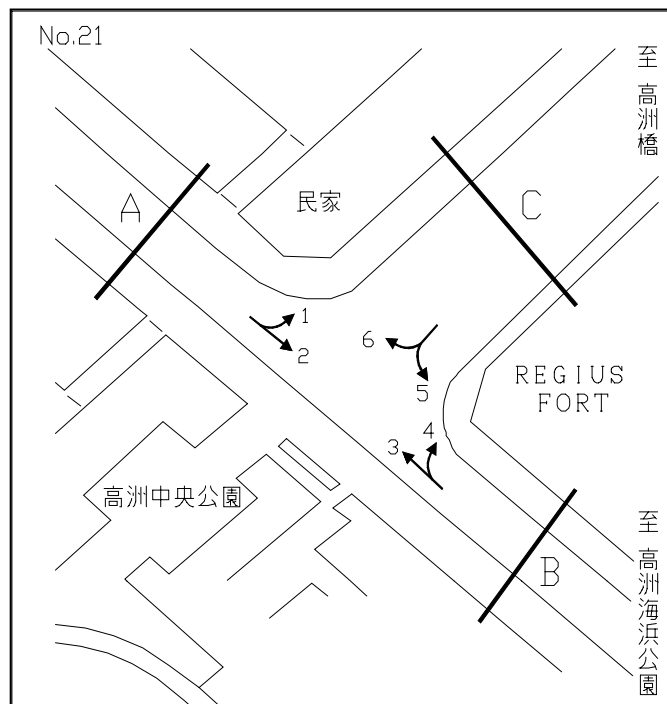
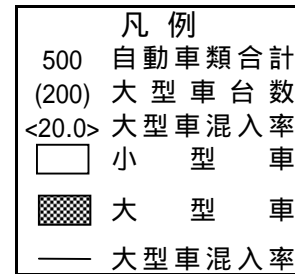
# 自動車交通量時間別平日・休日比較図

調査地点：21 高洲中央公園前交差点  
 方向：B 断面合計



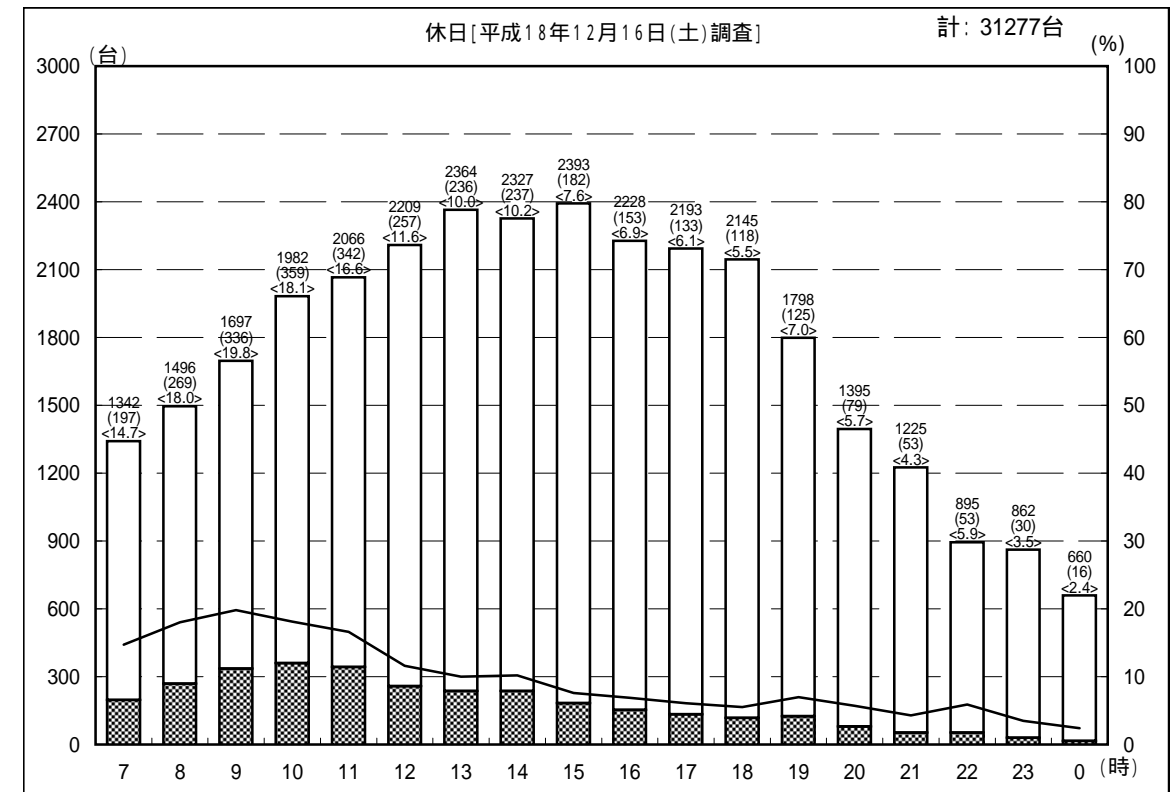
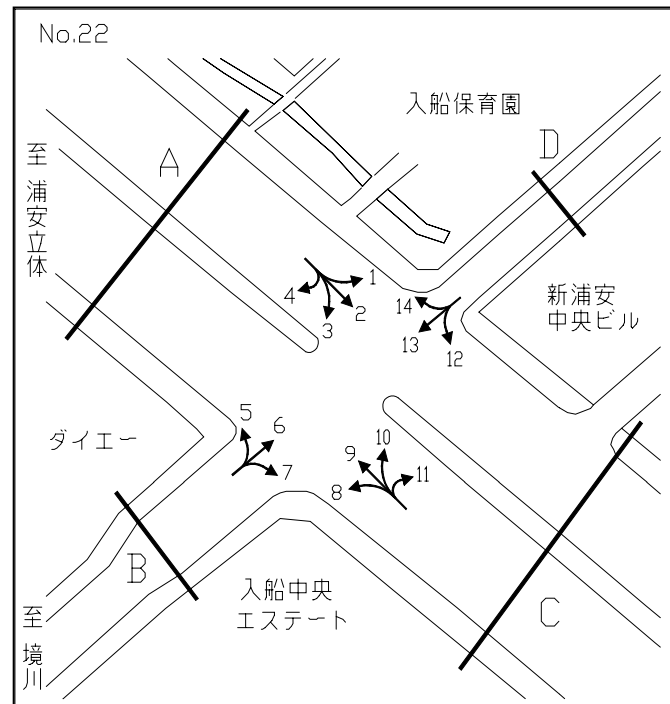
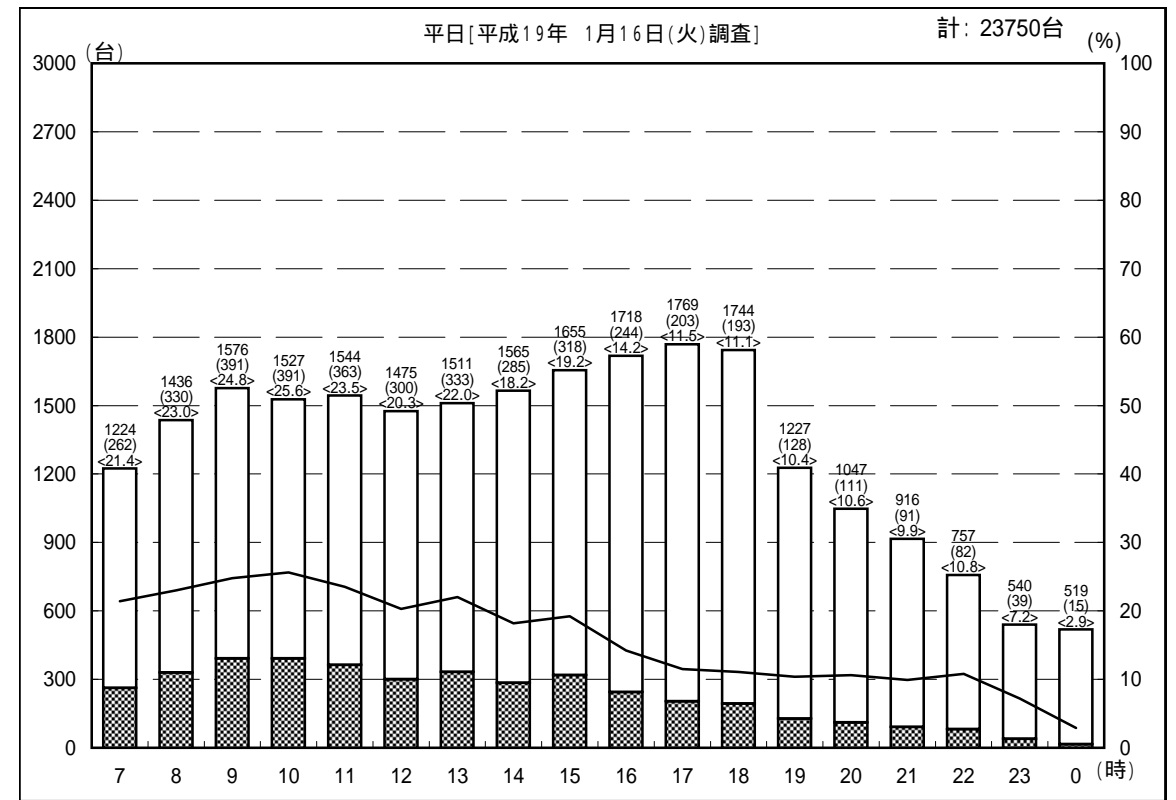
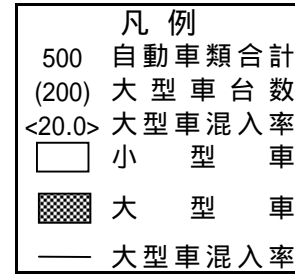
# 自動車交通量時間別平日・休日比較図

調査地点：21 高洲中央公園前交差点  
 方向：C 断面合計



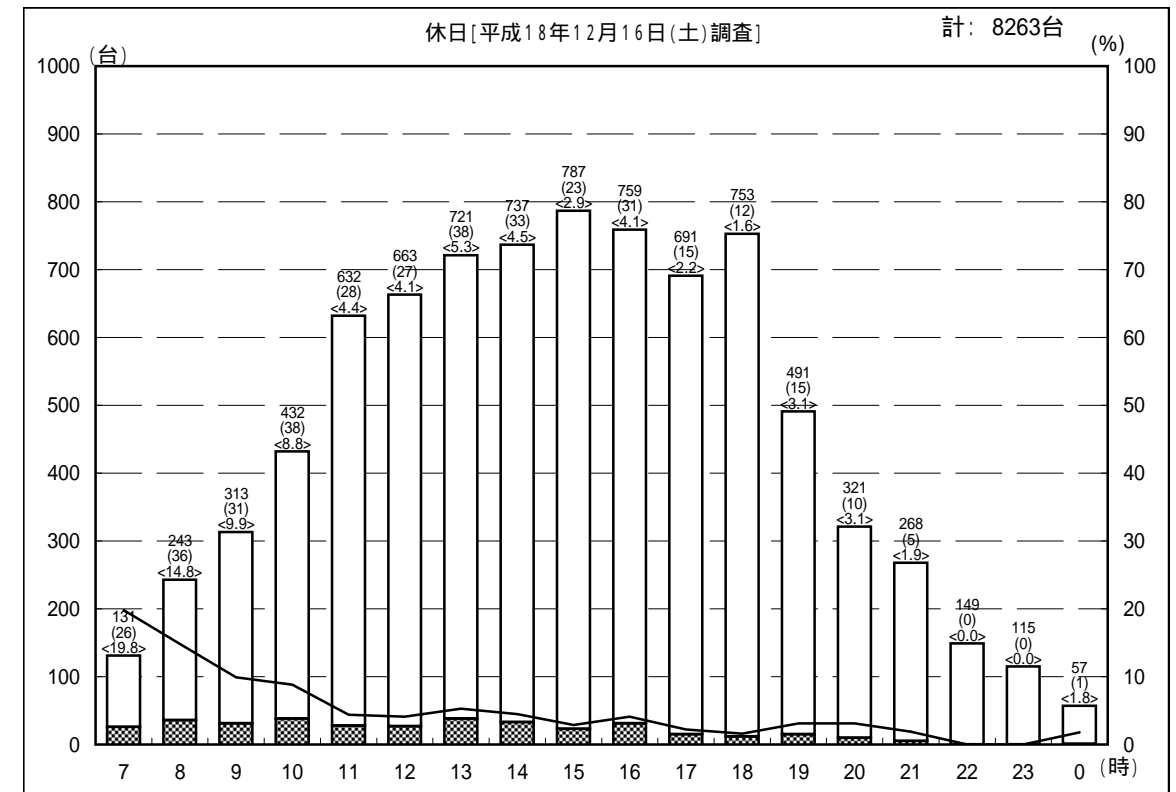
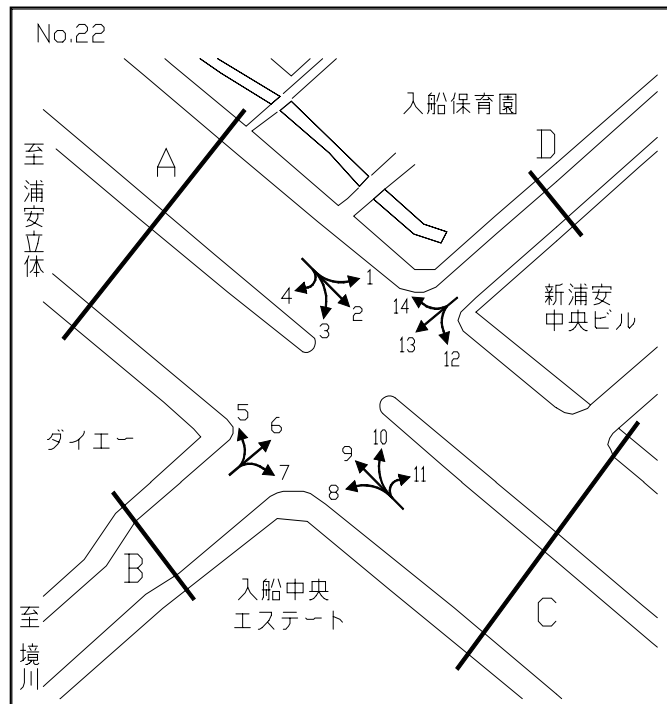
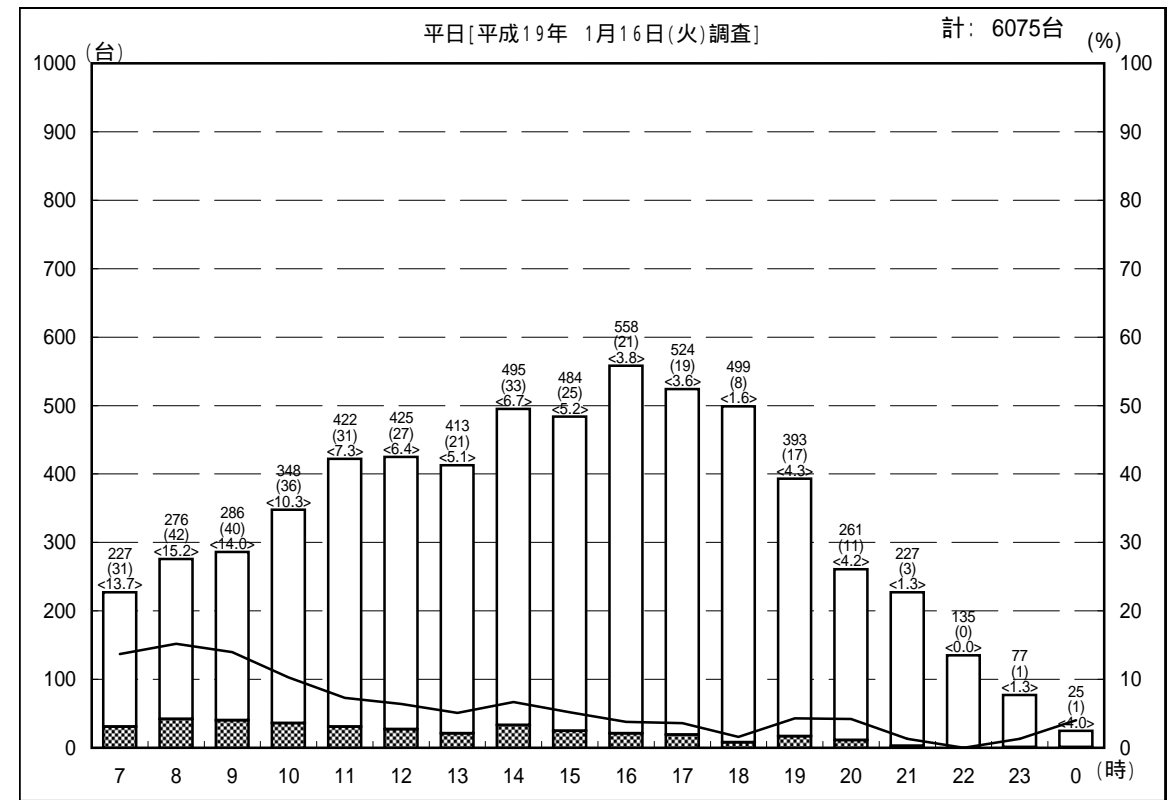
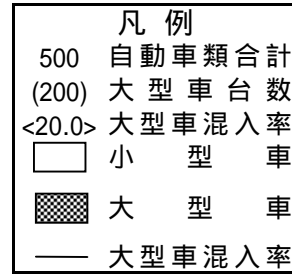
# 自動車交通量時間別平日・休日比較図

調査地点：22 入船中央交差点  
 方向：A 断面合計



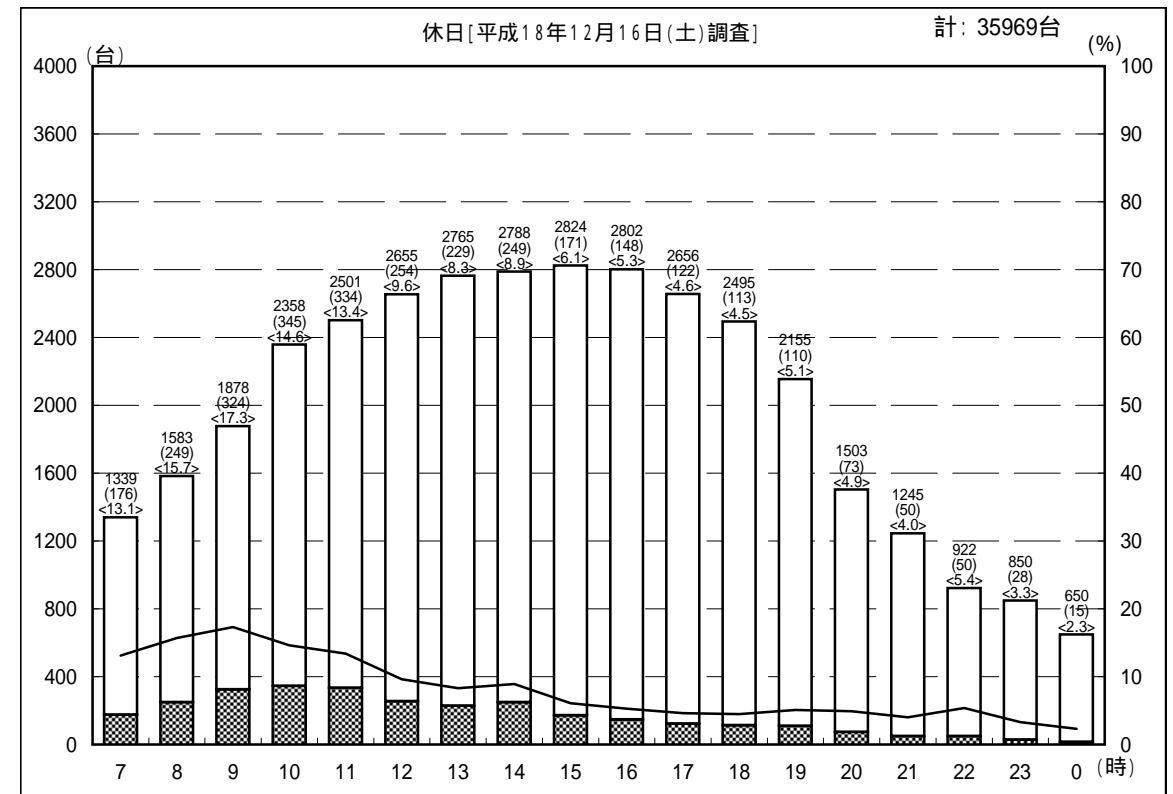
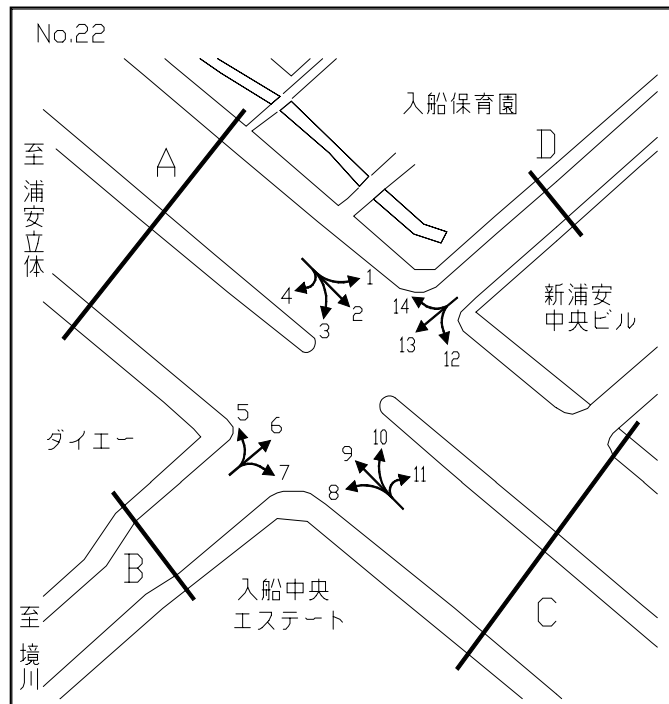
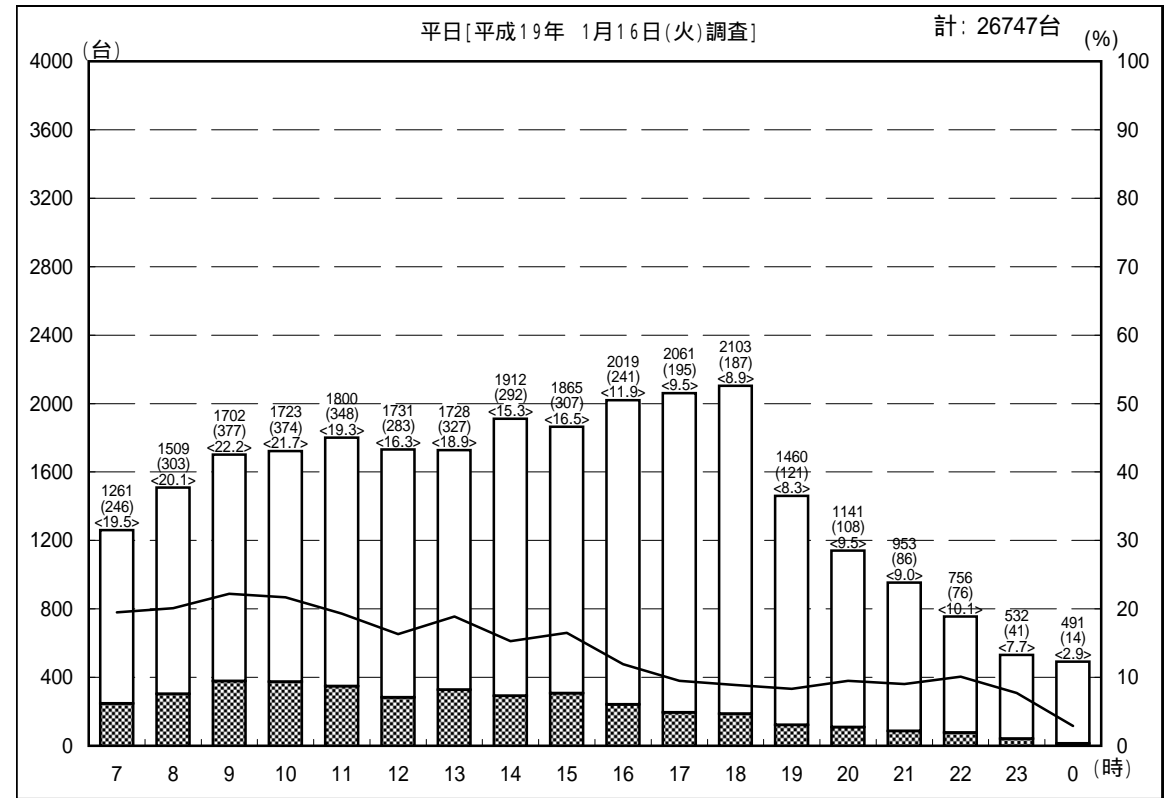
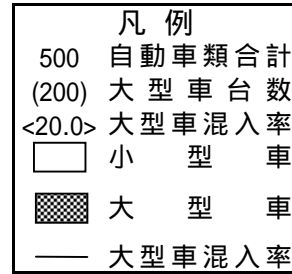
# 自動車交通量時間別平日・休日比較図

調査地点：22 入船中央交差点  
 方向：B 断面合計



# 自動車交通量時間別平日・休日比較図

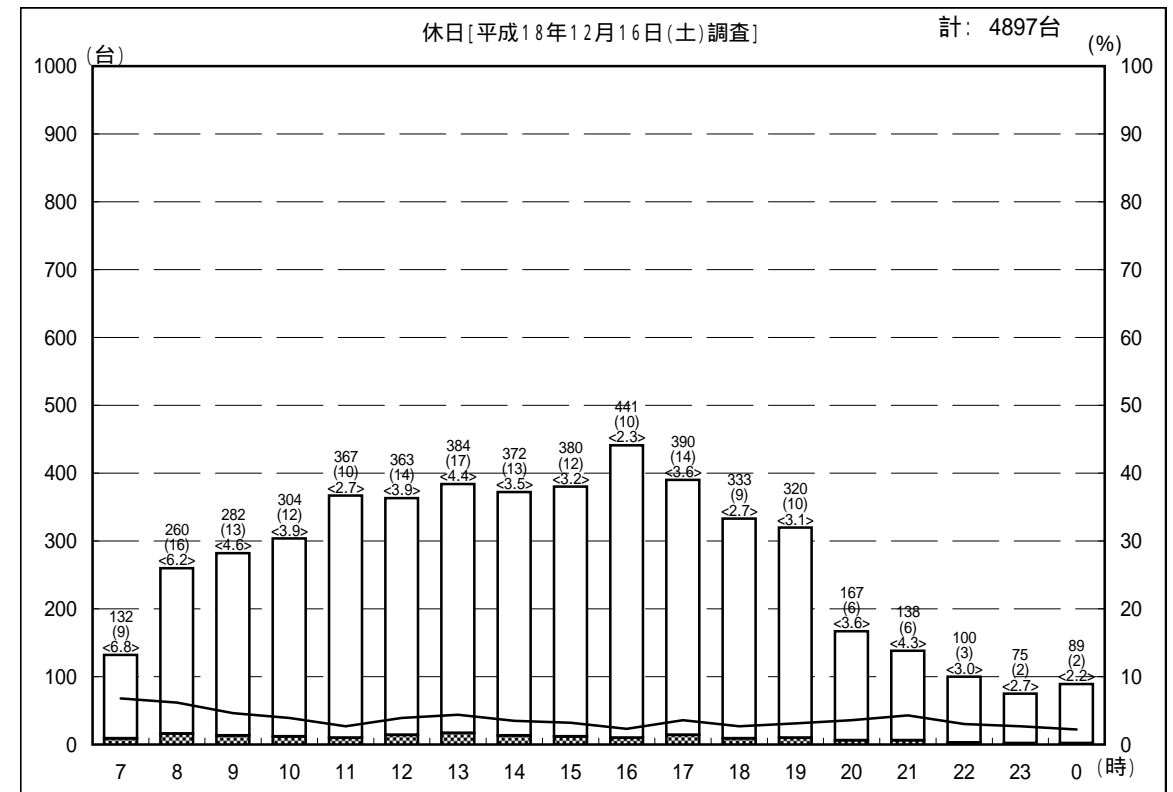
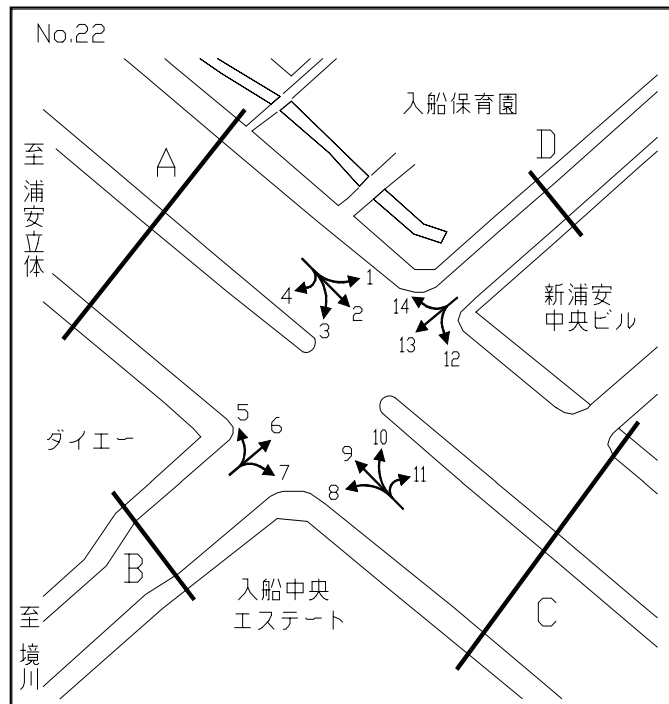
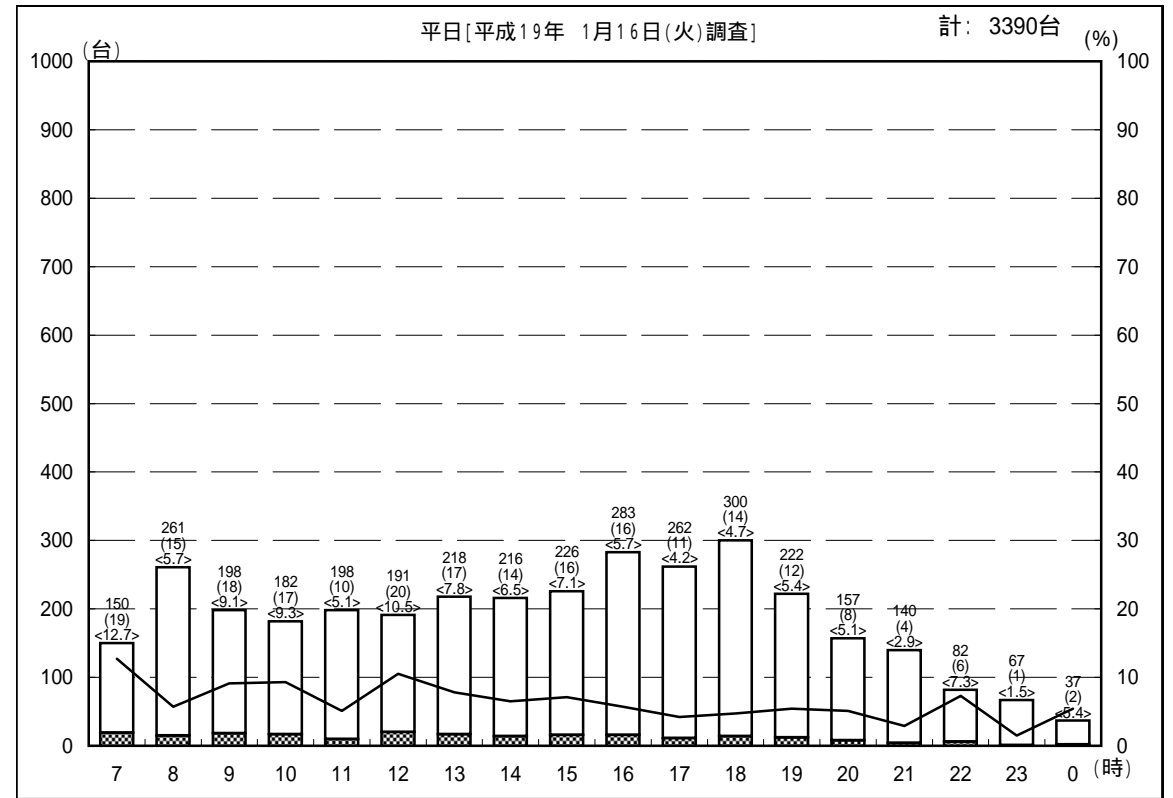
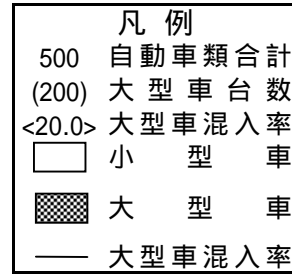
調査地点：22 入船中央交差点  
 方向：C 断面合計





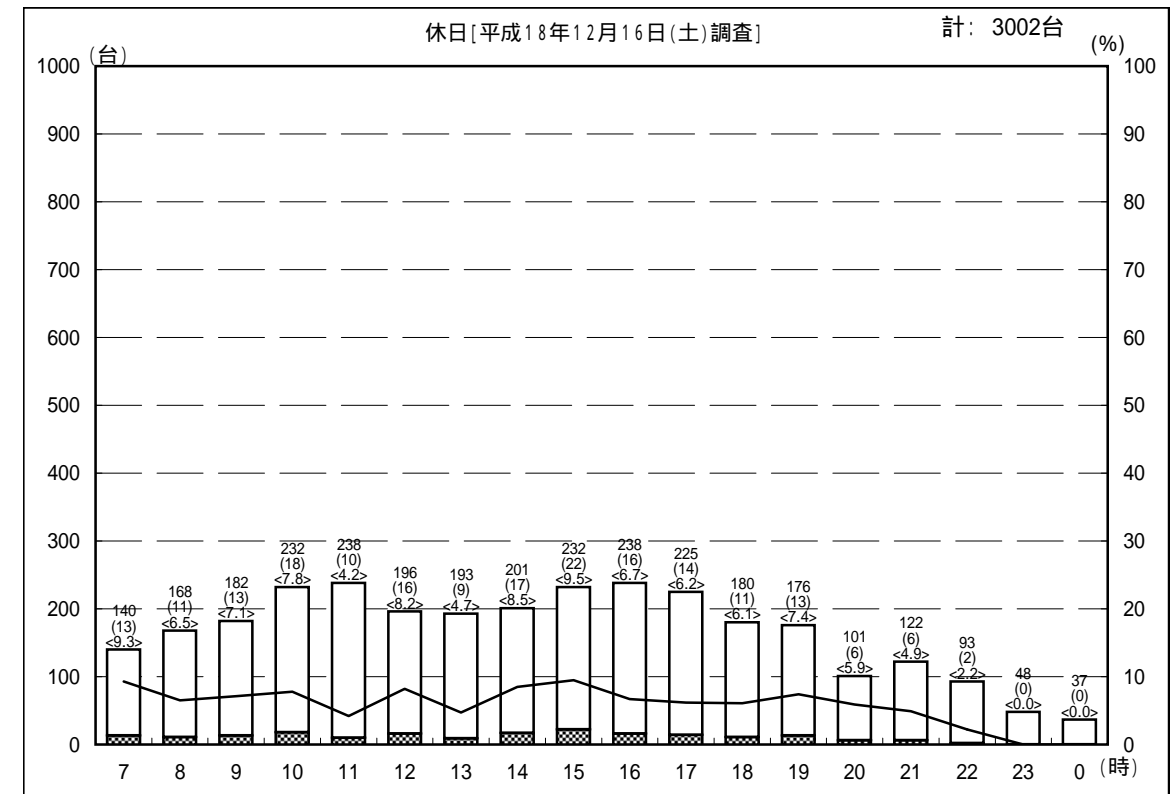
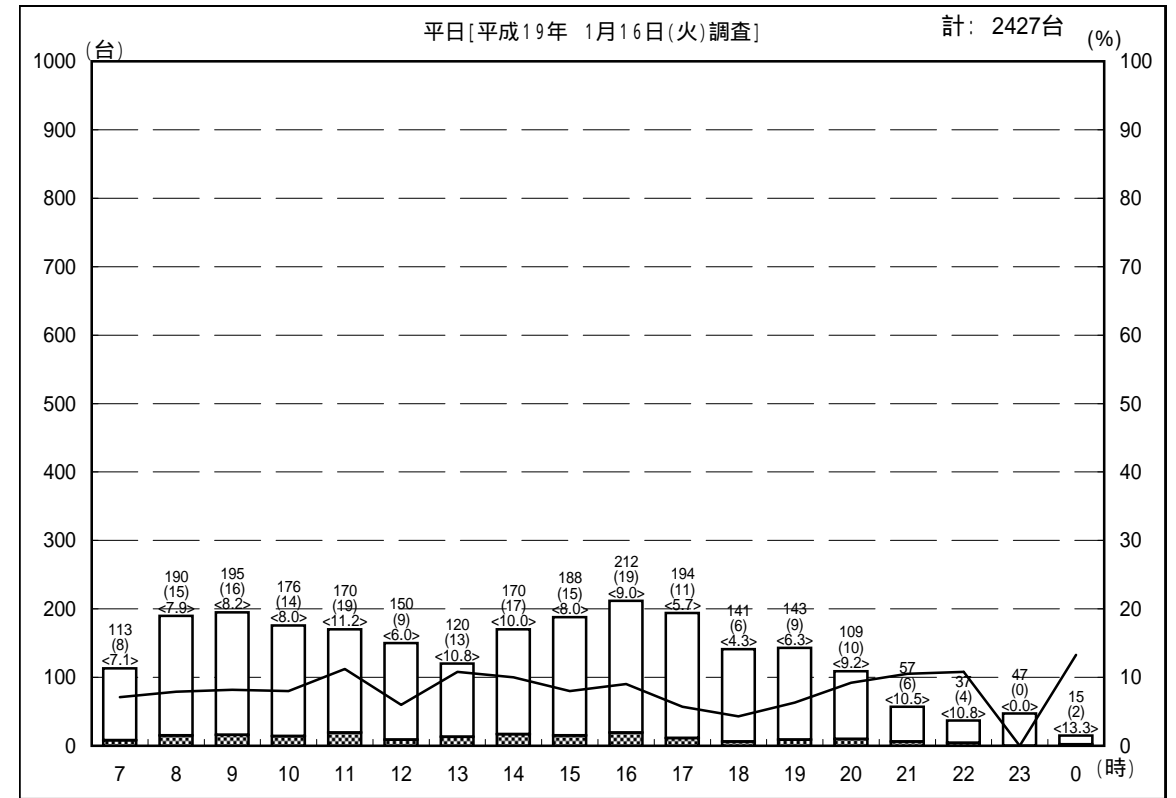
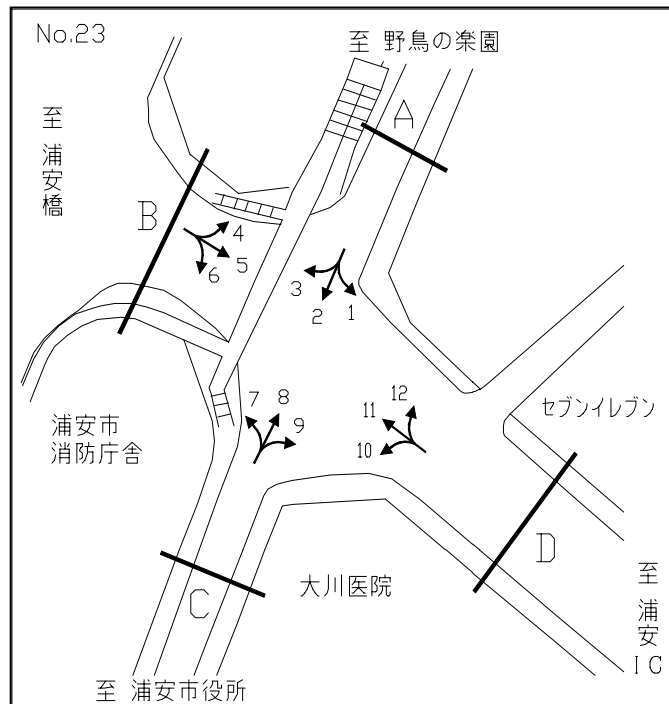
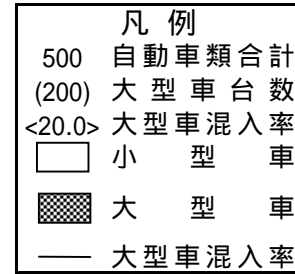
# 自動車交通量時間別平日・休日比較図

調査地点：22 入船中央交差点  
 方向：D 断面合計



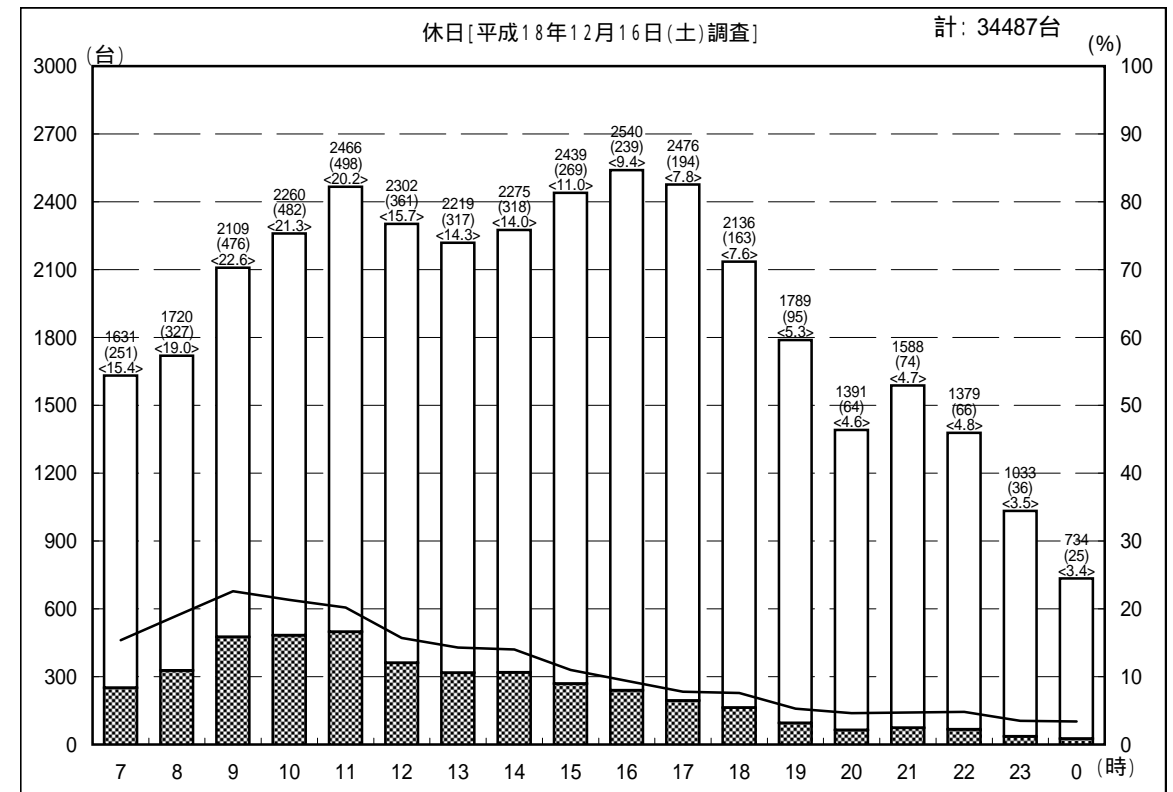
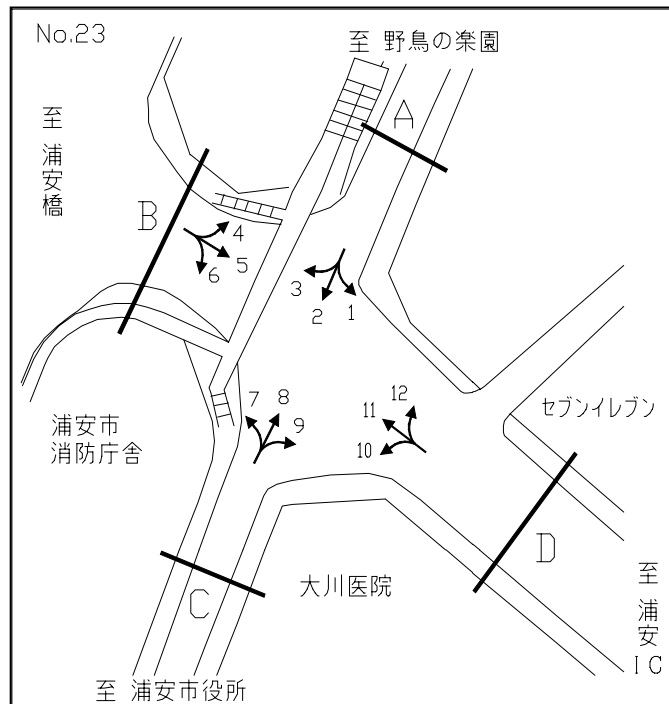
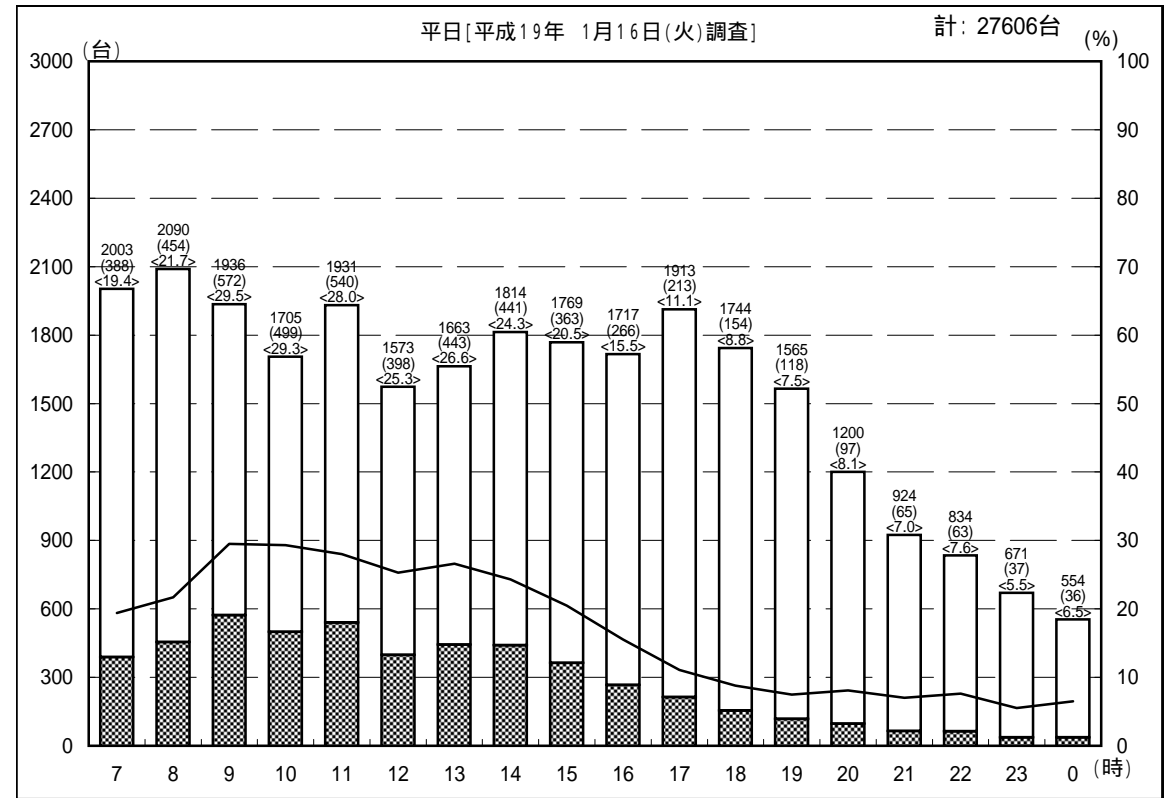
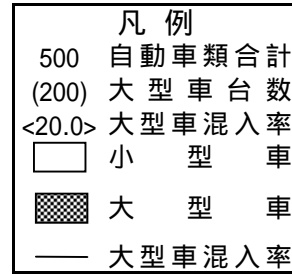
# 自動車交通量時間別平日・休日比較図

調査地点：23 浦安消防本部前  
 方向：A 断面合計



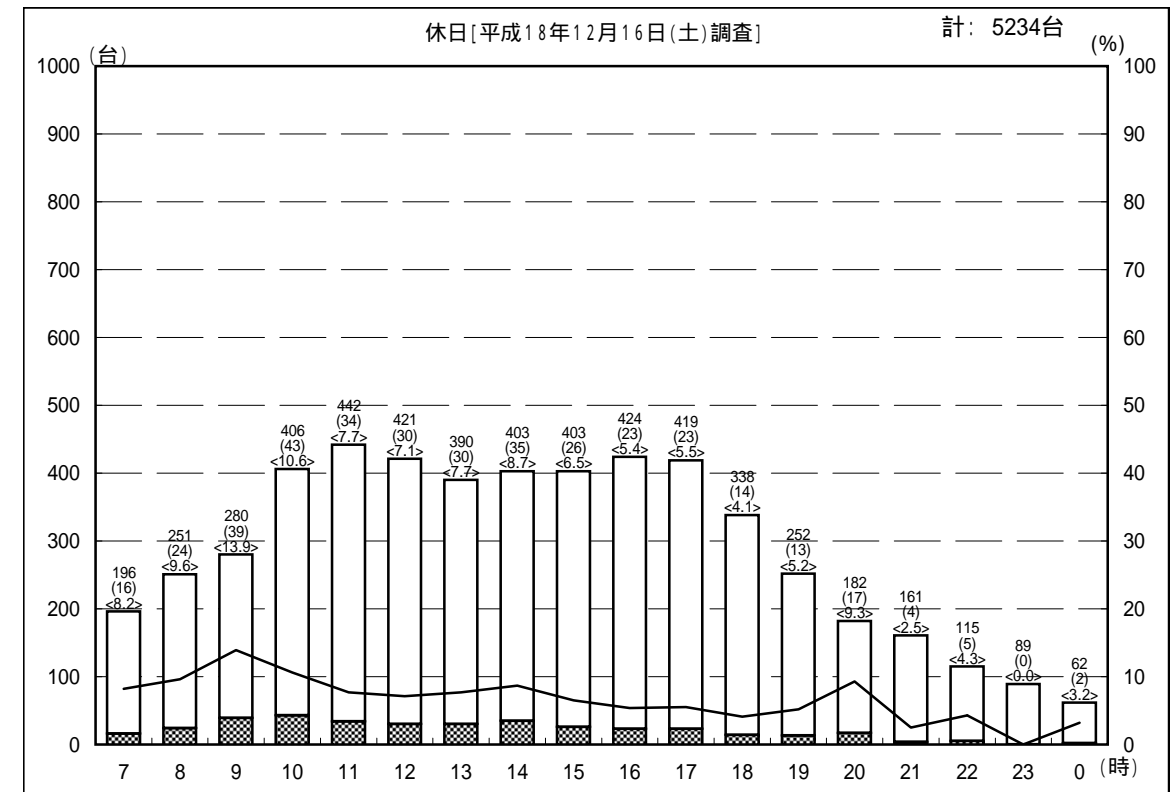
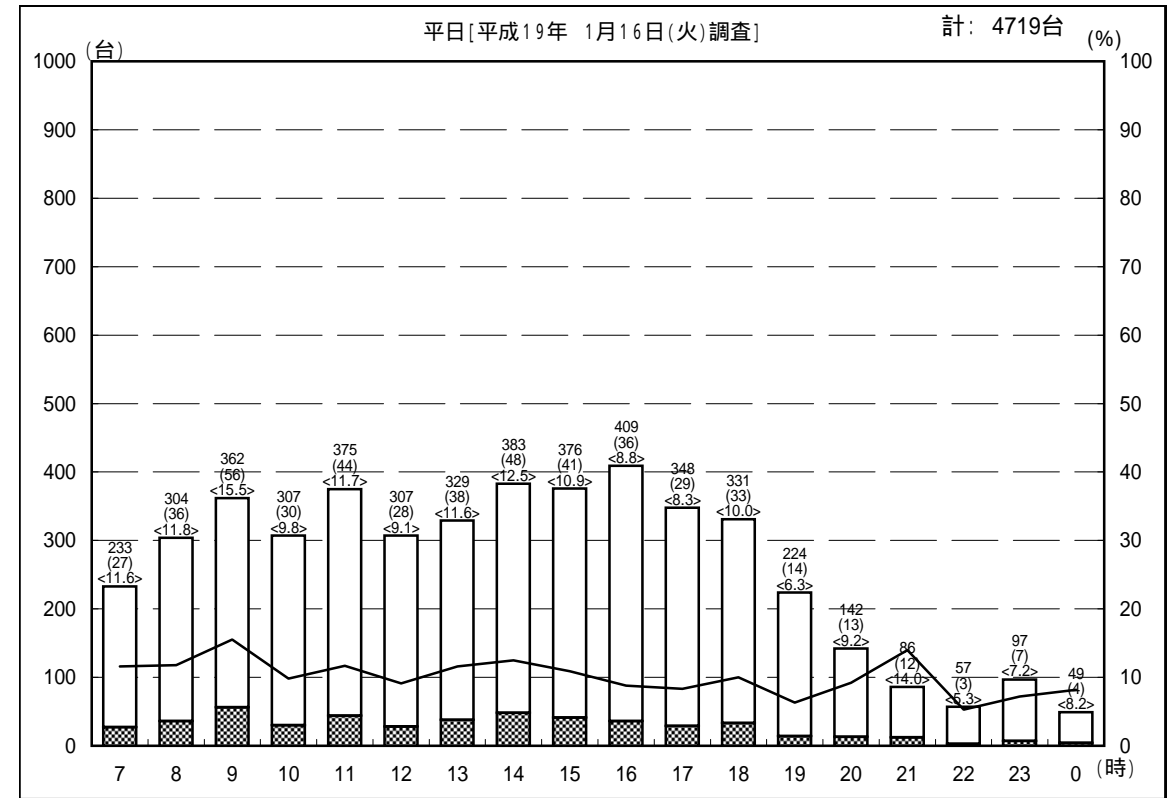
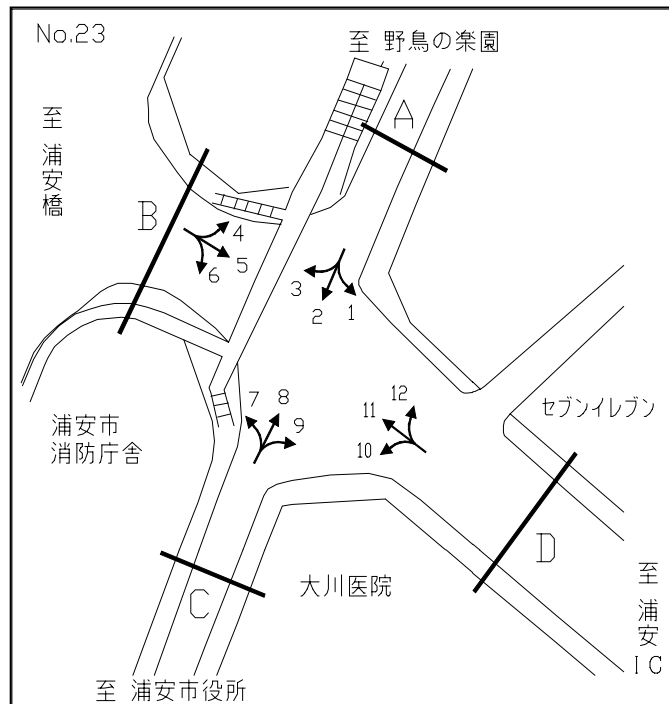
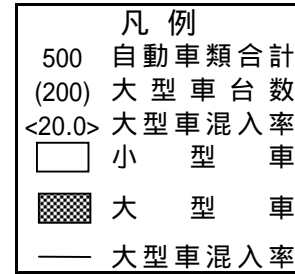
# 自動車交通量時間別平日・休日比較図

調査地点：23 浦安消防本部前  
 方向：B 断面合計



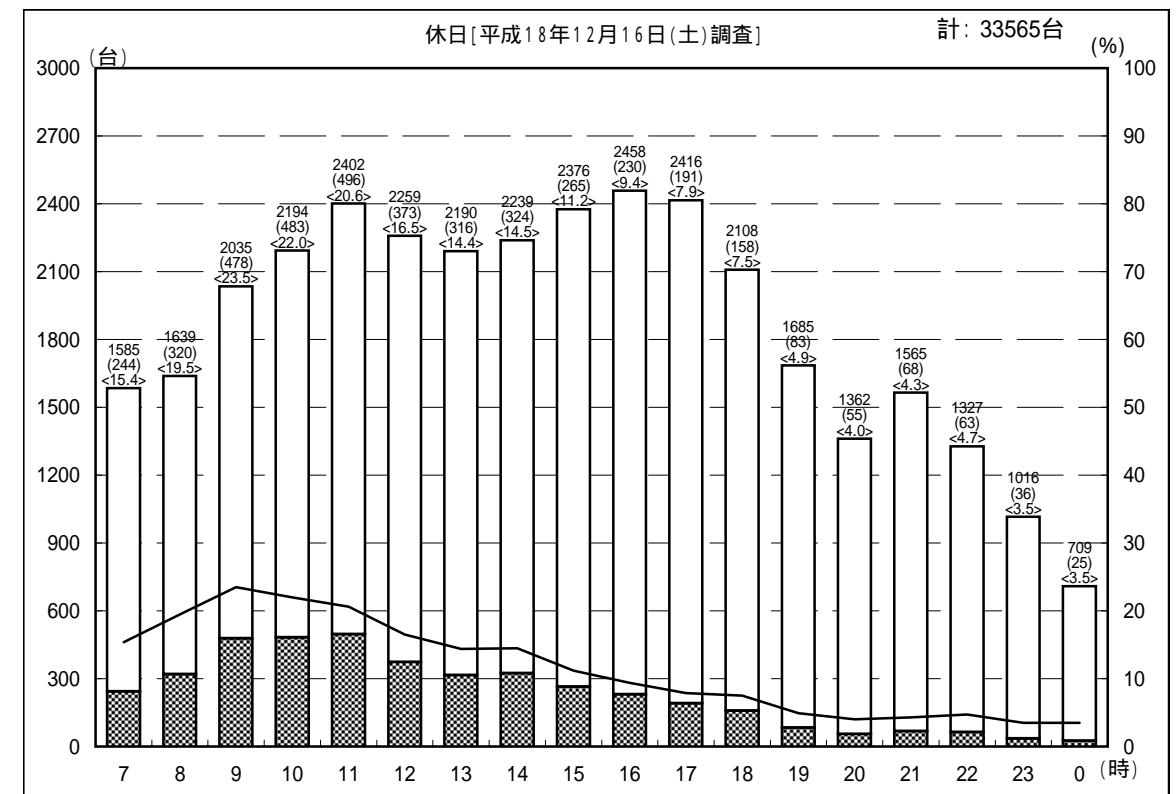
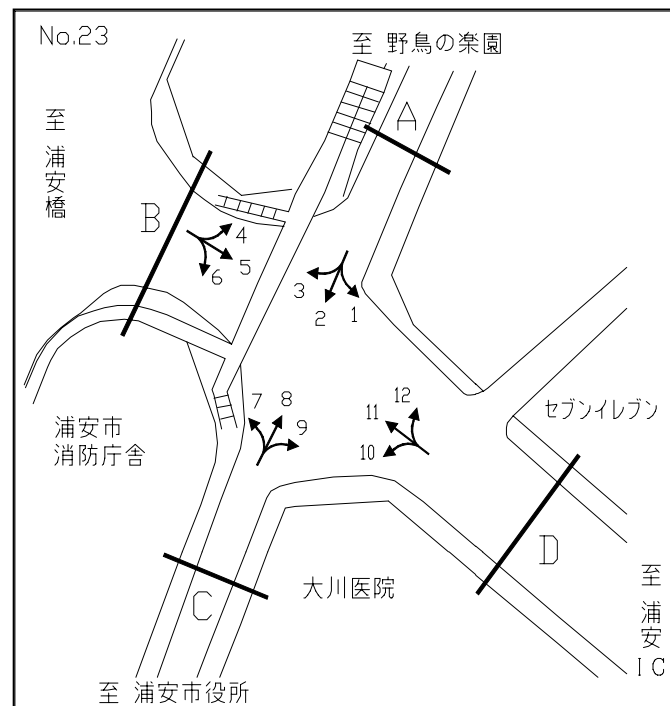
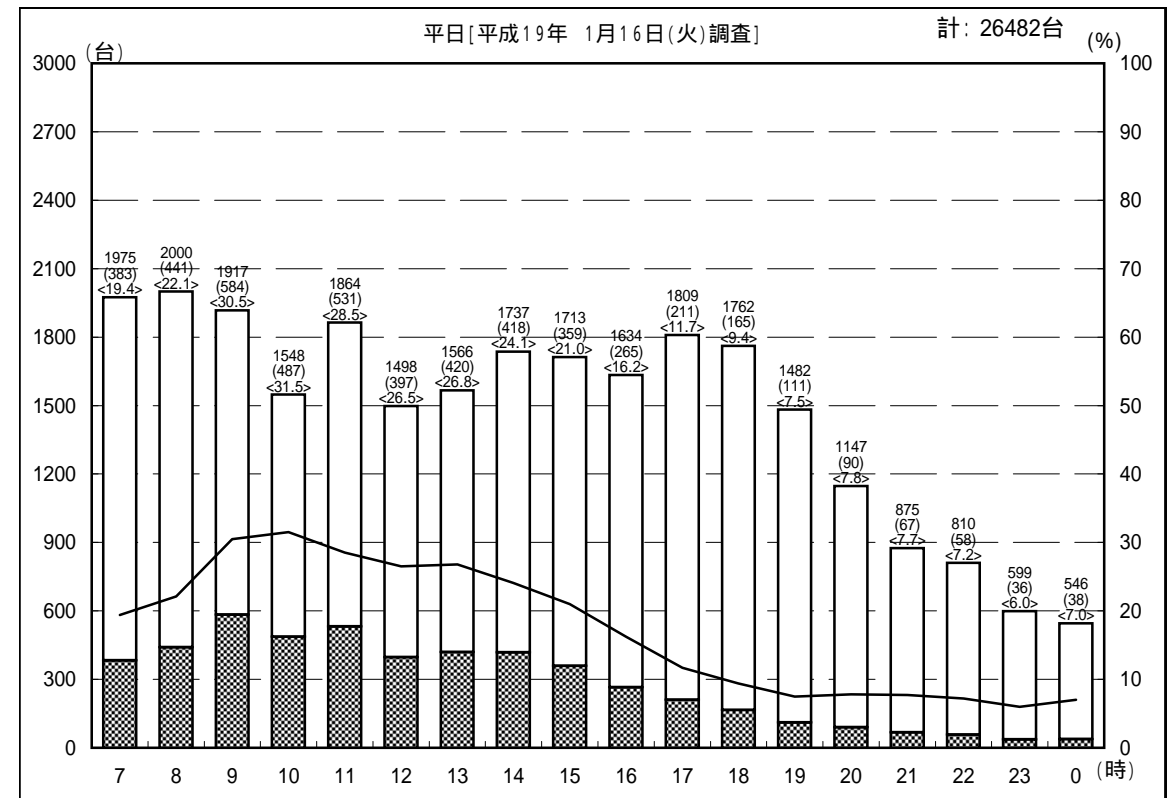
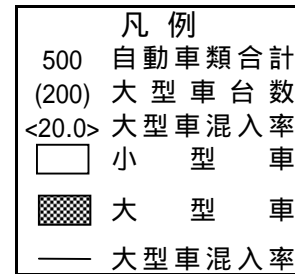
# 自動車交通量時間別平日・休日比較図

調査地点：23 浦安消防本部前  
 方向：C 断面合計



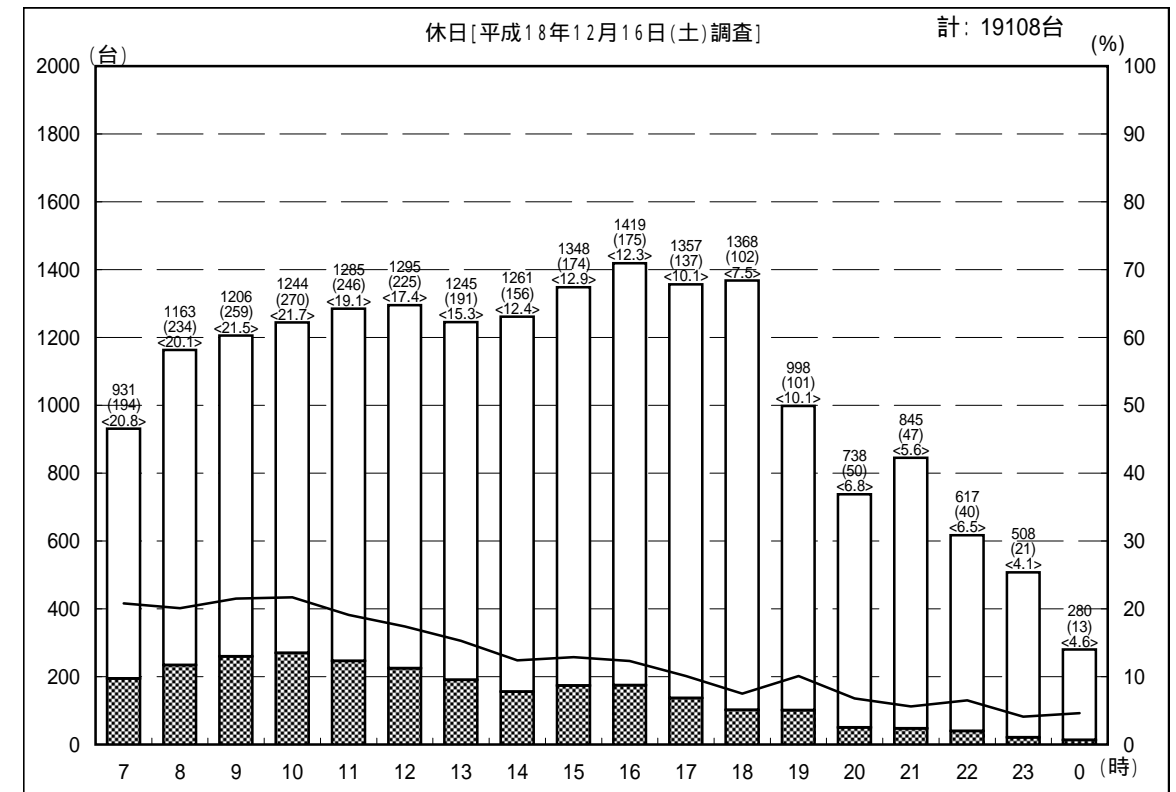
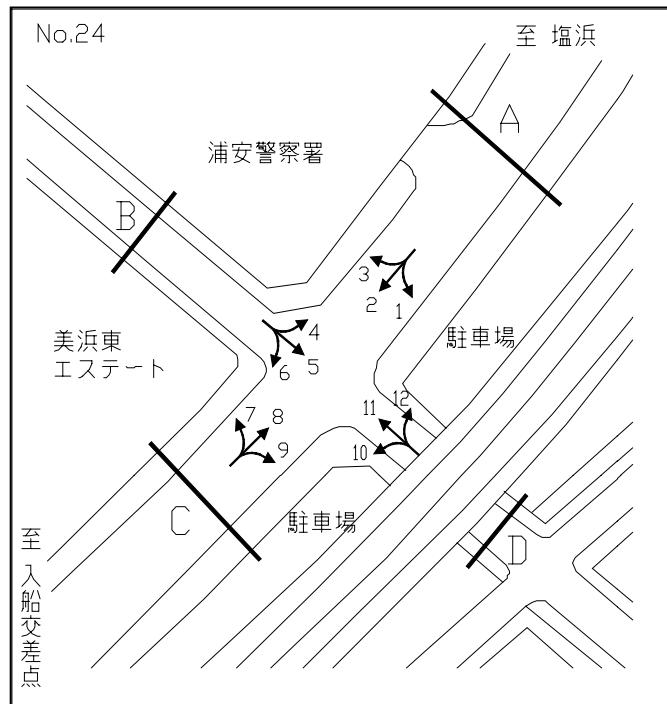
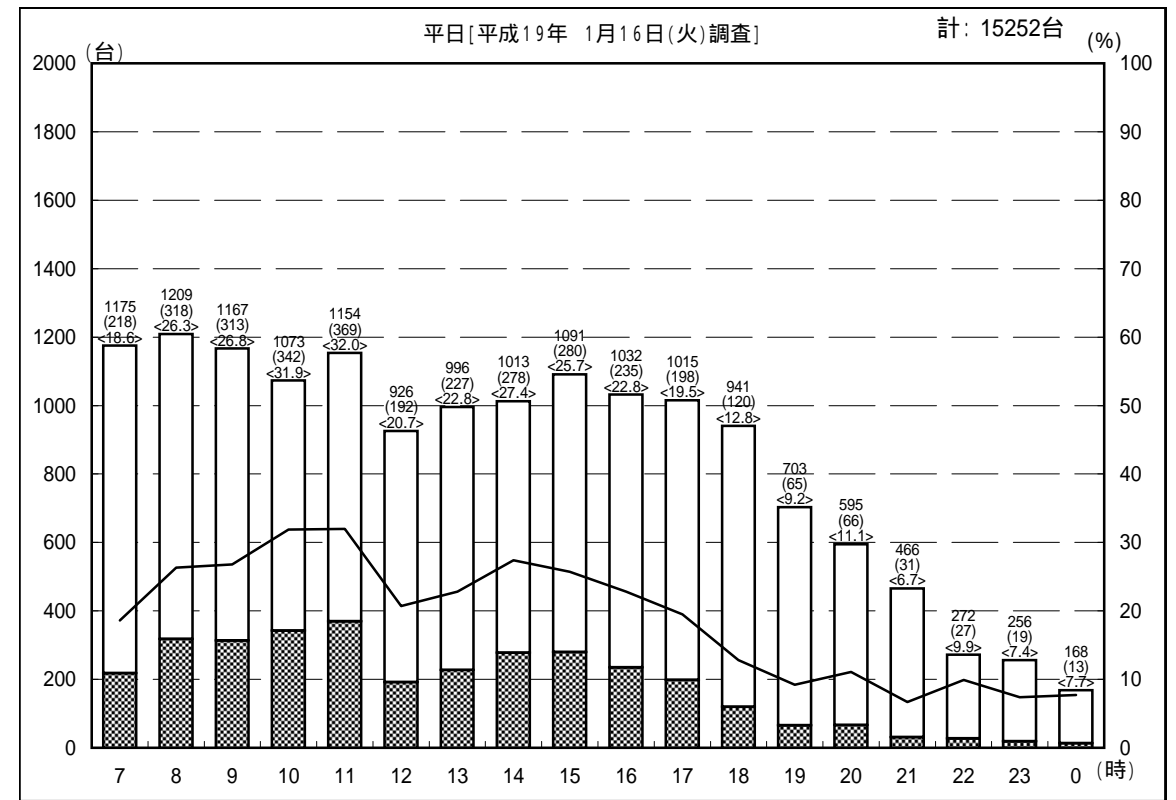
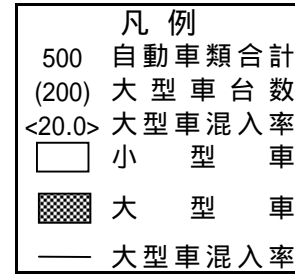
# 自動車交通量時間別平日・休日比較図

調査地点：23 浦安消防本部前  
 方向：D 断面合計



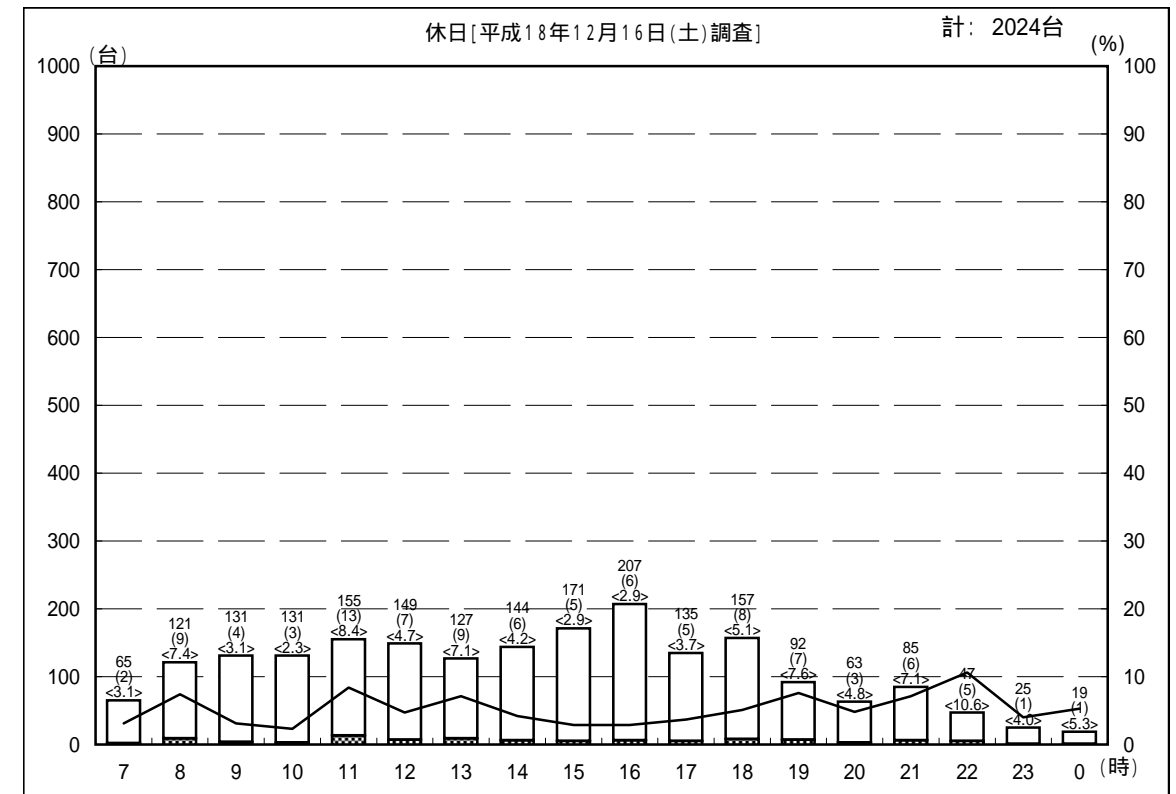
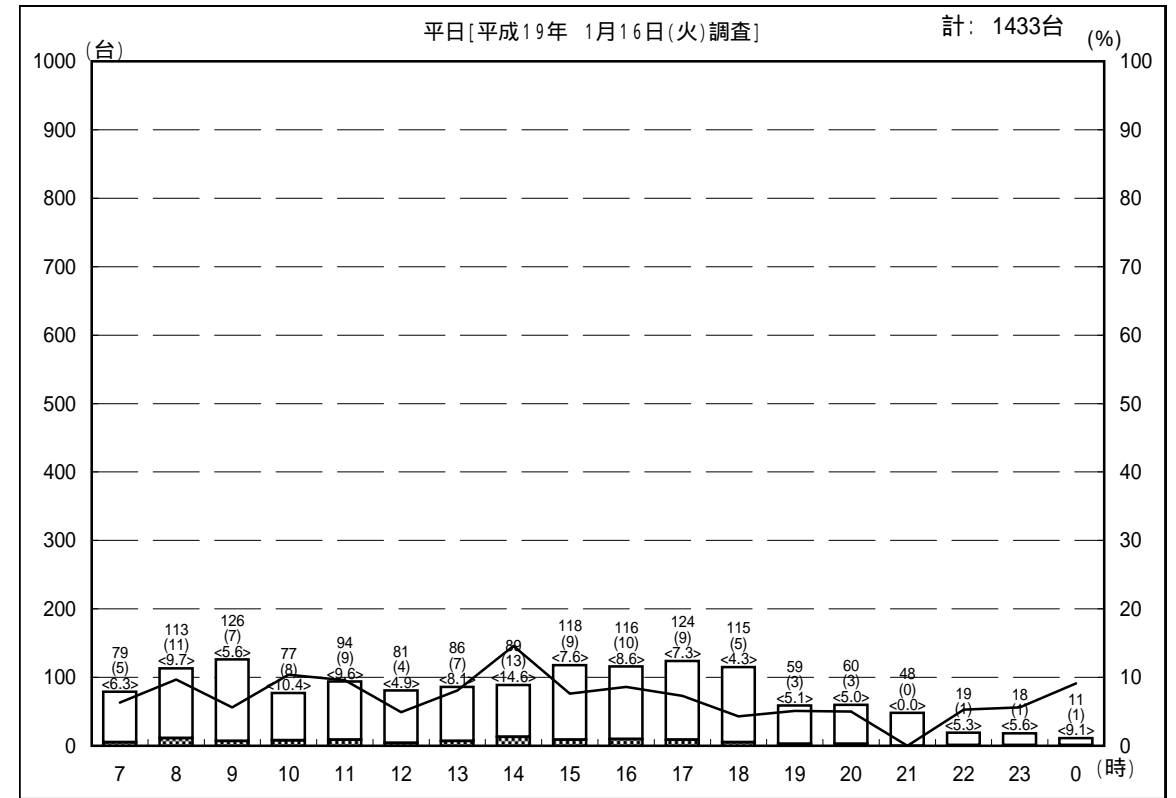
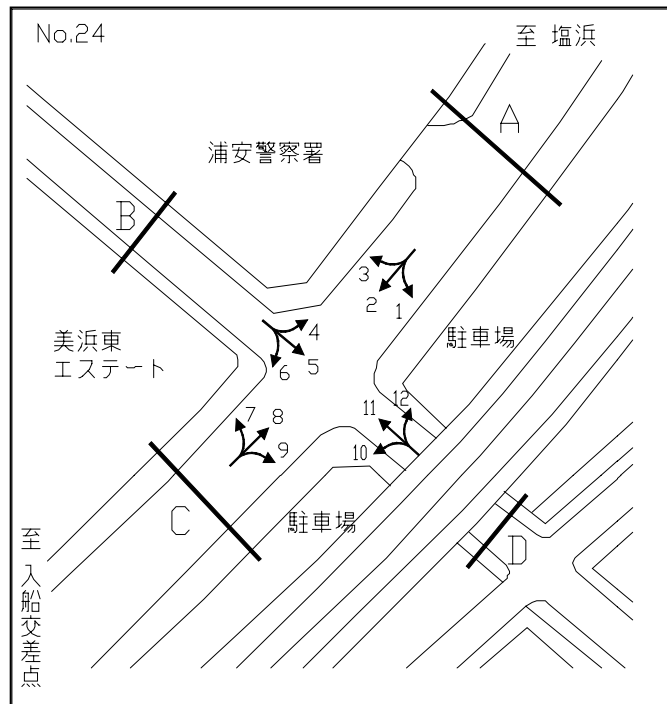
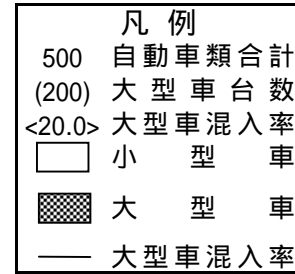
# 自動車交通量時間別平日・休日比較図

調査地点：24 浦安警察署前  
 方向：A 断面合計



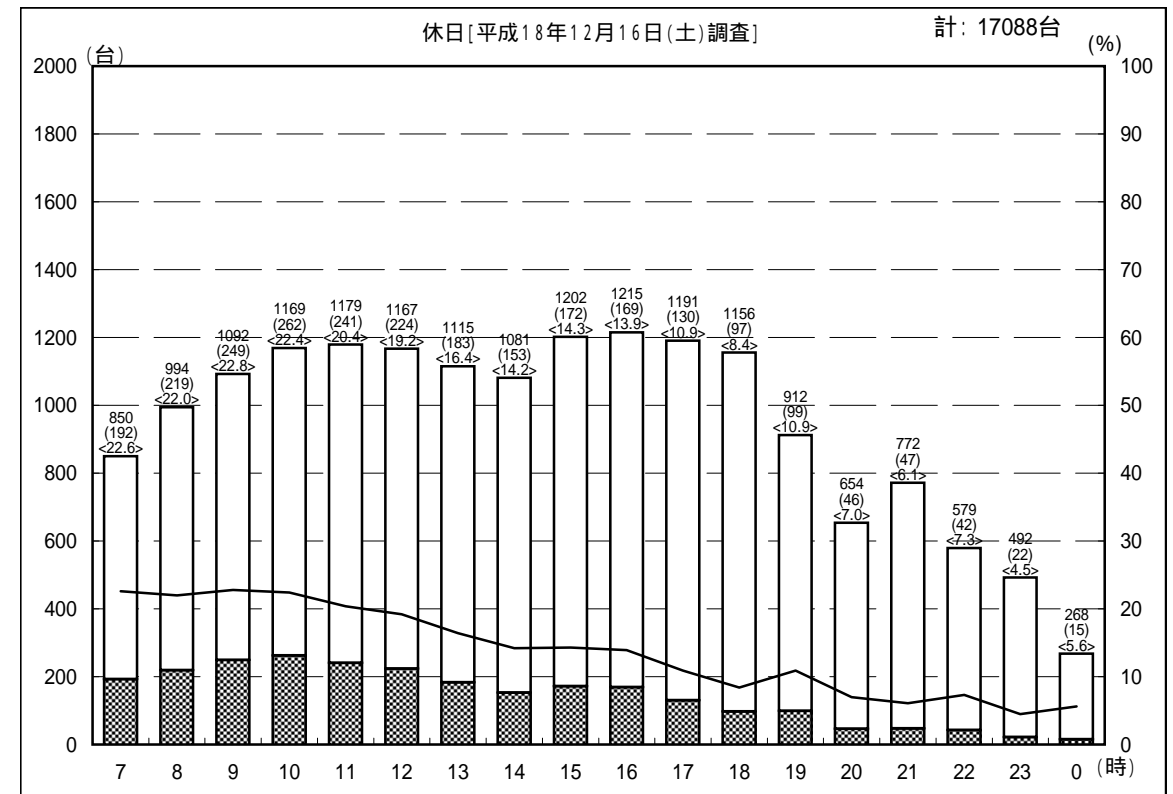
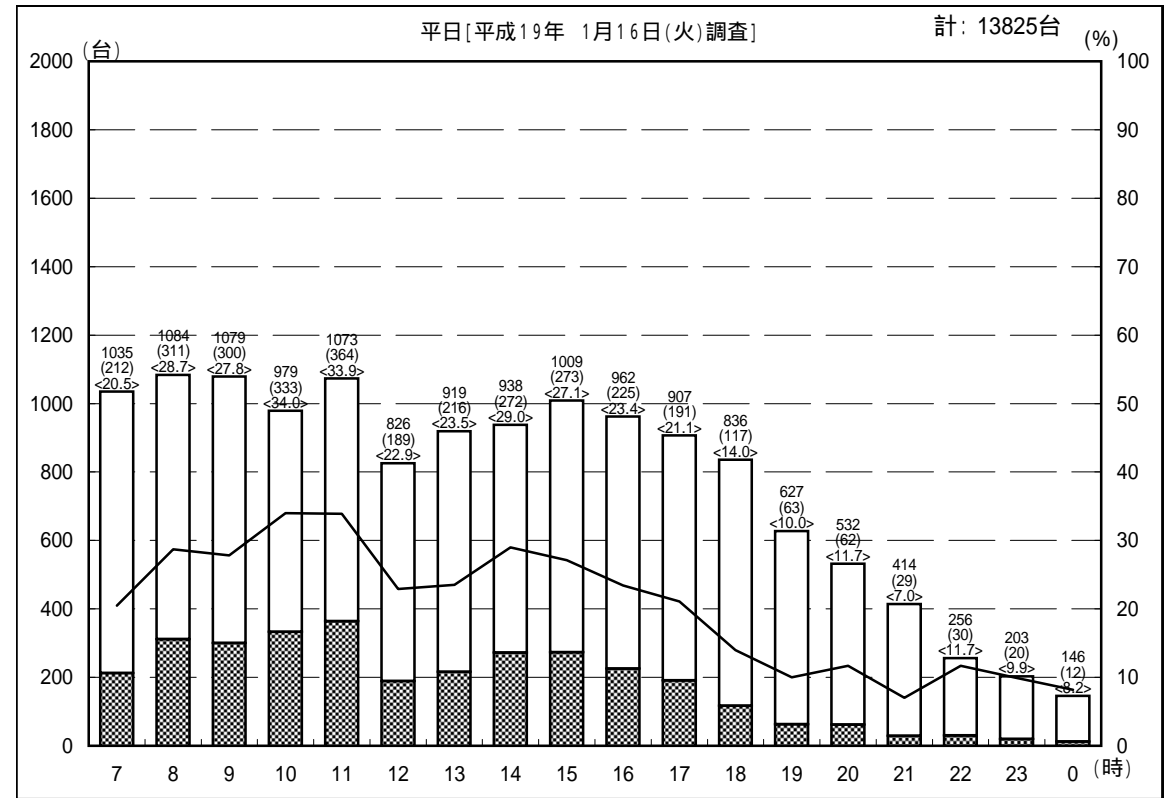
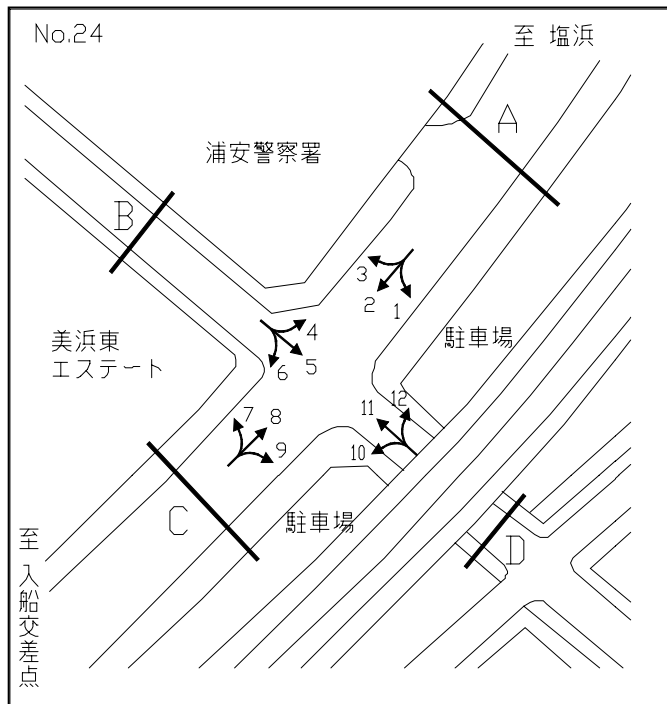
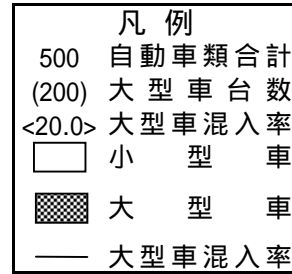
# 自動車交通量時間別平日・休日比較図

調査地点：24 浦安警察署前  
方向：B 断面合計



# 自動車交通量時間別平日・休日比較図

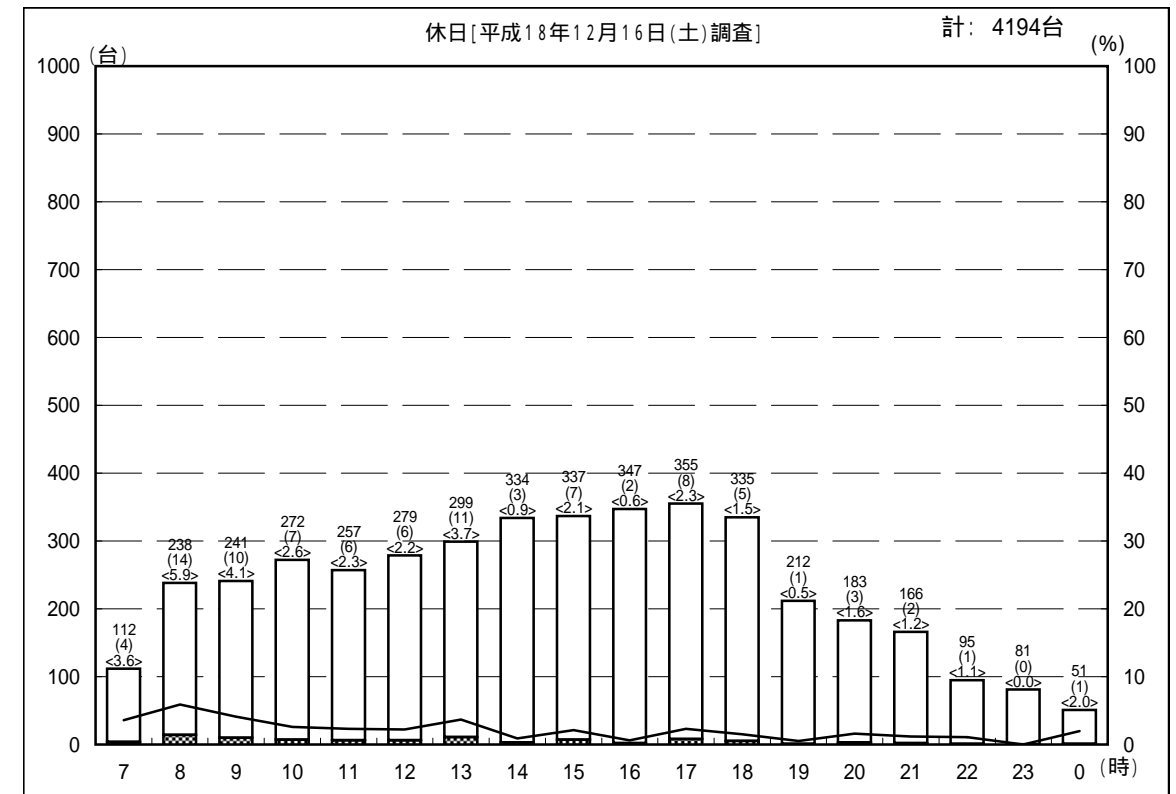
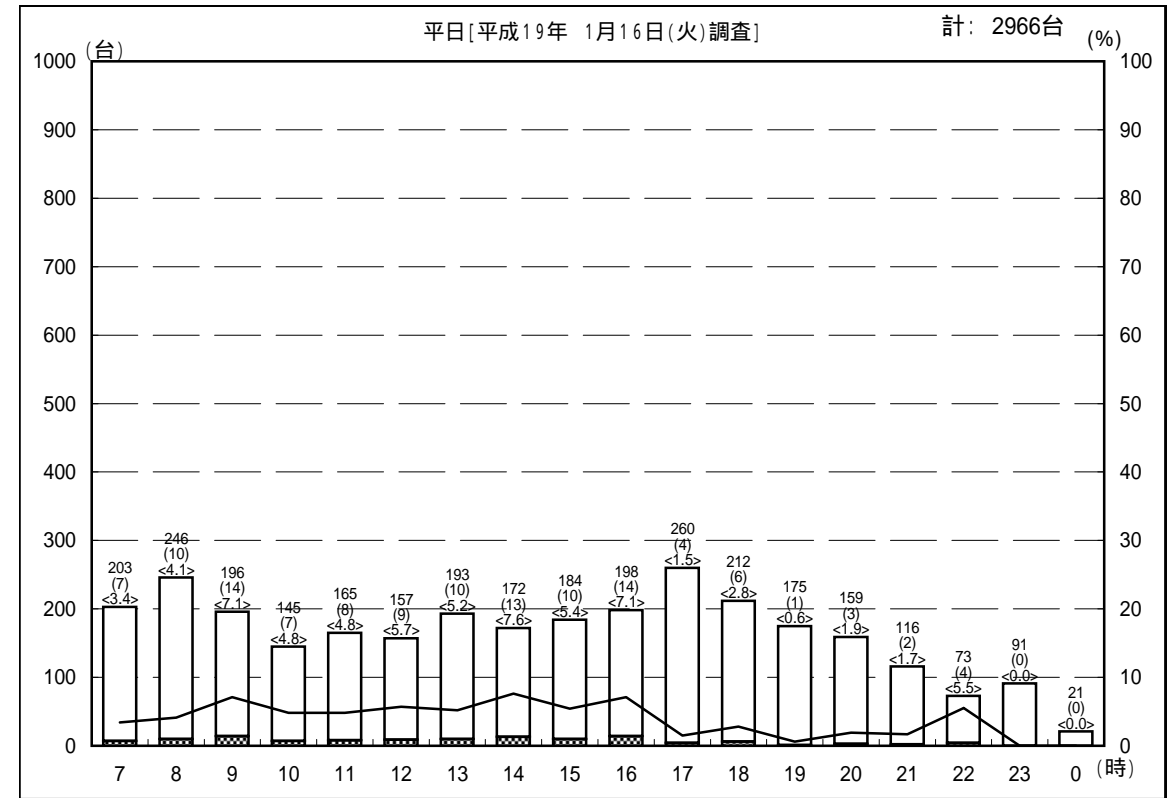
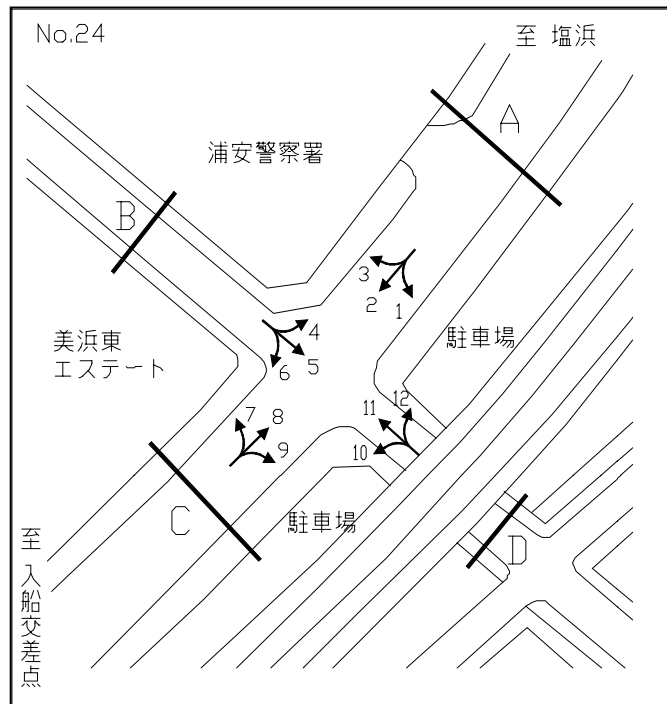
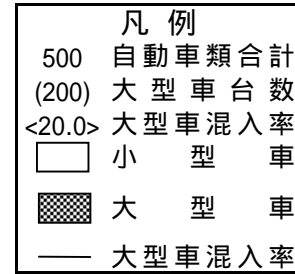
調査地点：24 浦安警察署前  
 方向：C 断面合計





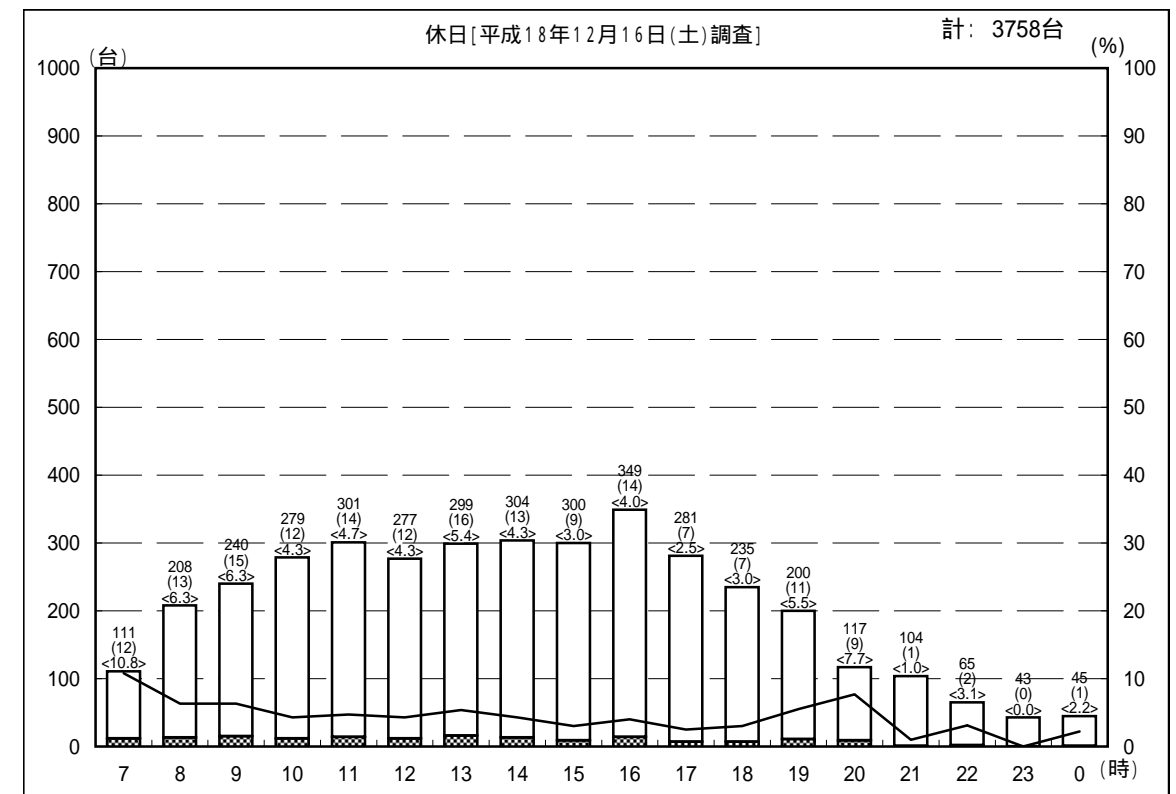
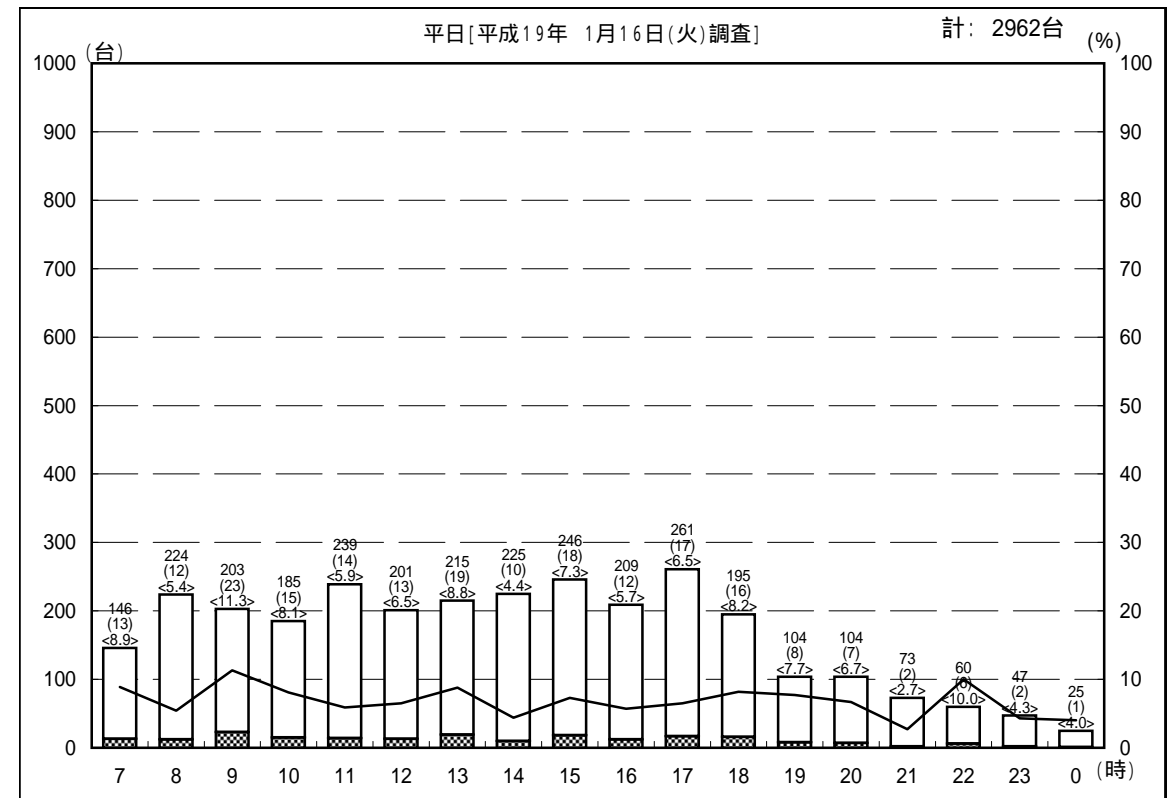
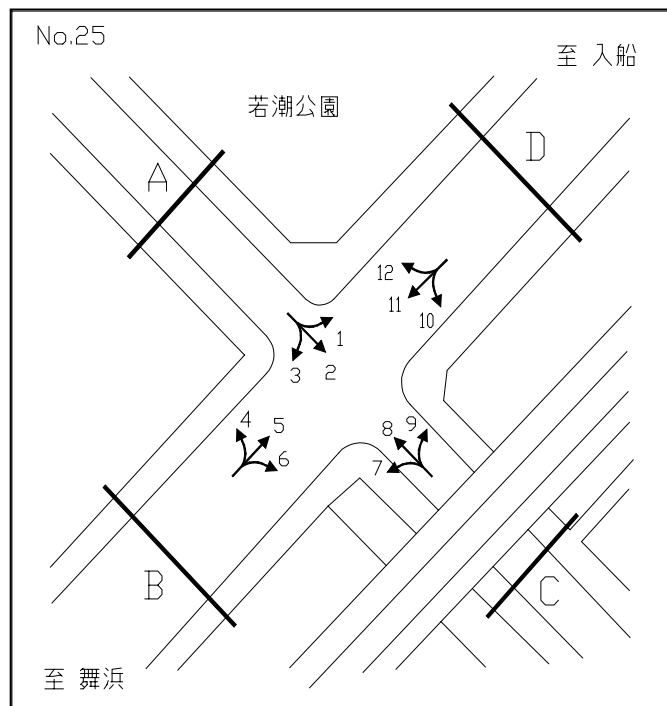
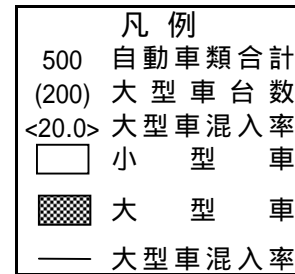
# 自動車交通量時間別平日・休日比較図

調査地点：24 浦安警察署前  
 方向：D 断面合計



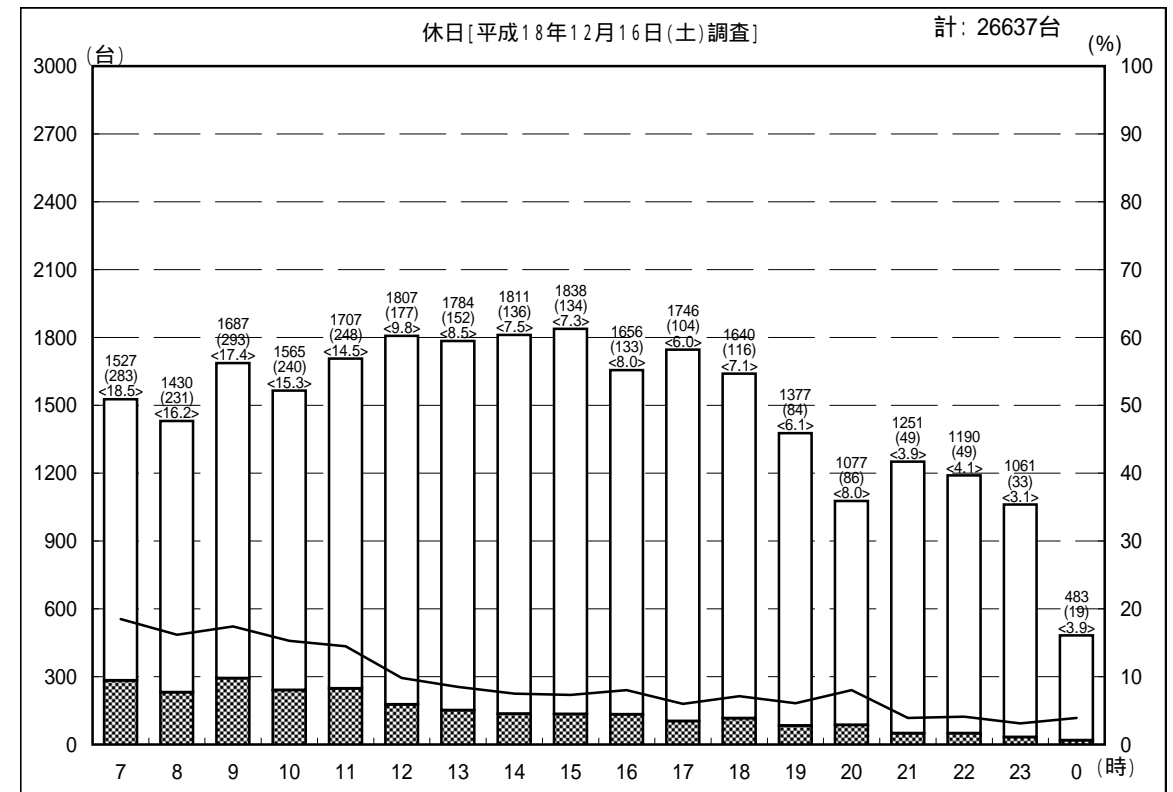
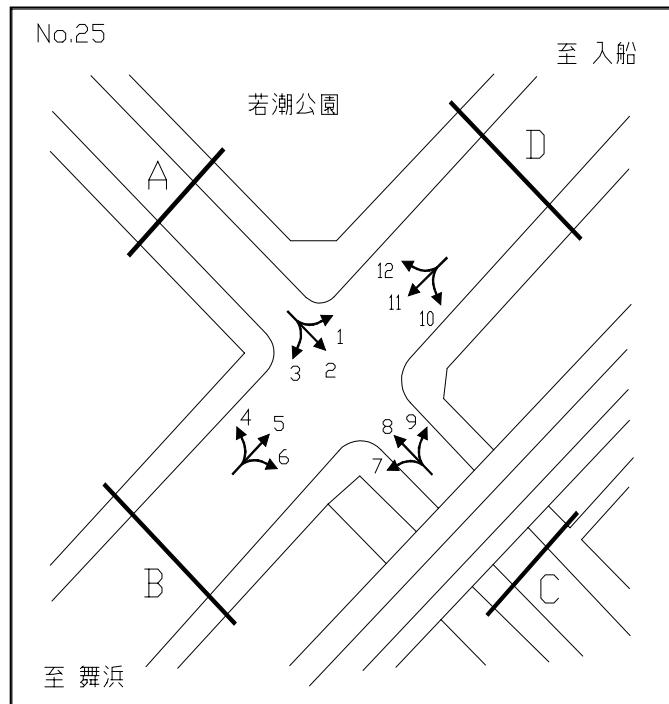
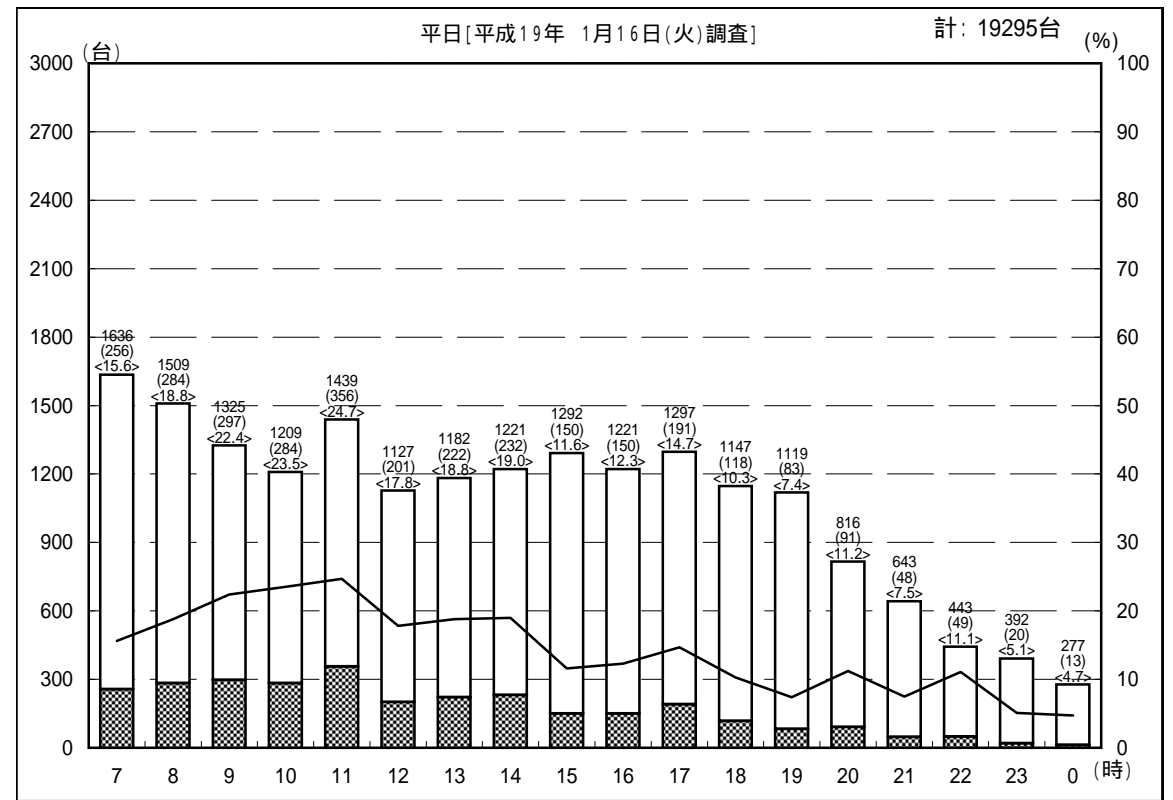
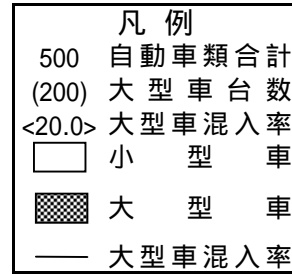
# 自動車交通量時間別平日・休日比較図

調査地点：25 今川橋東詰交差点  
 方向：A 断面合計



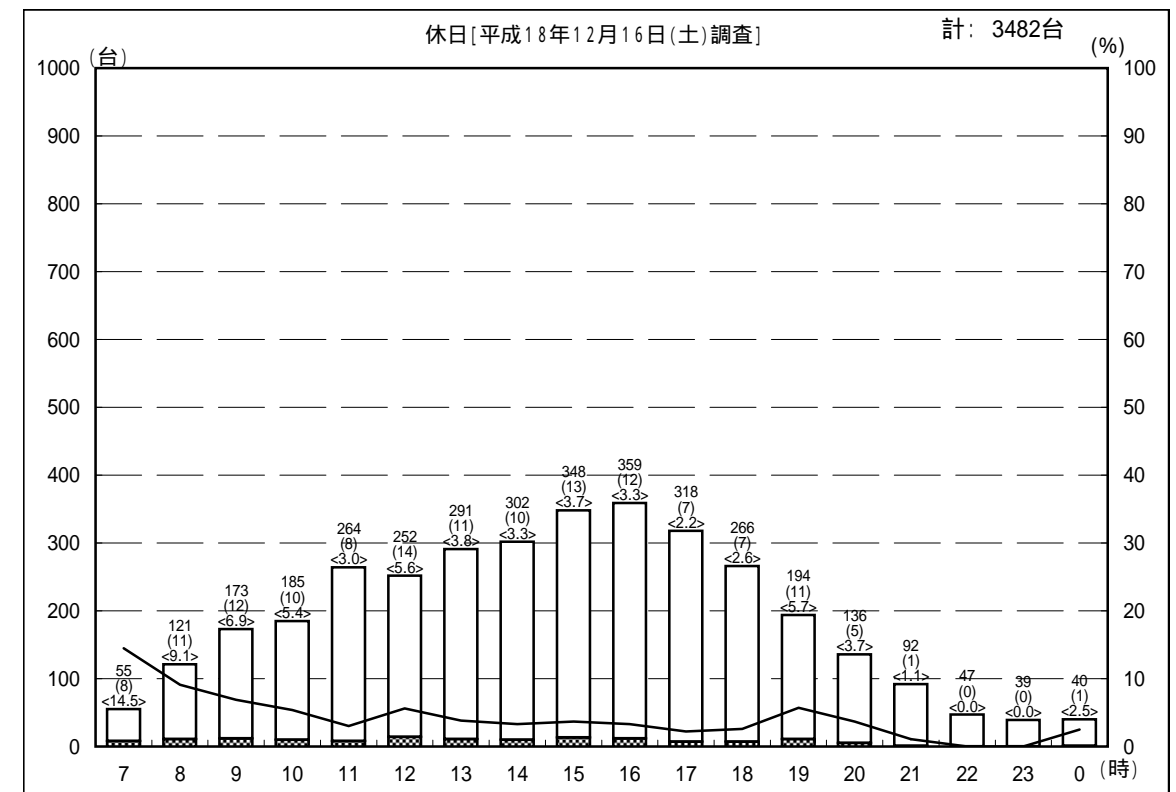
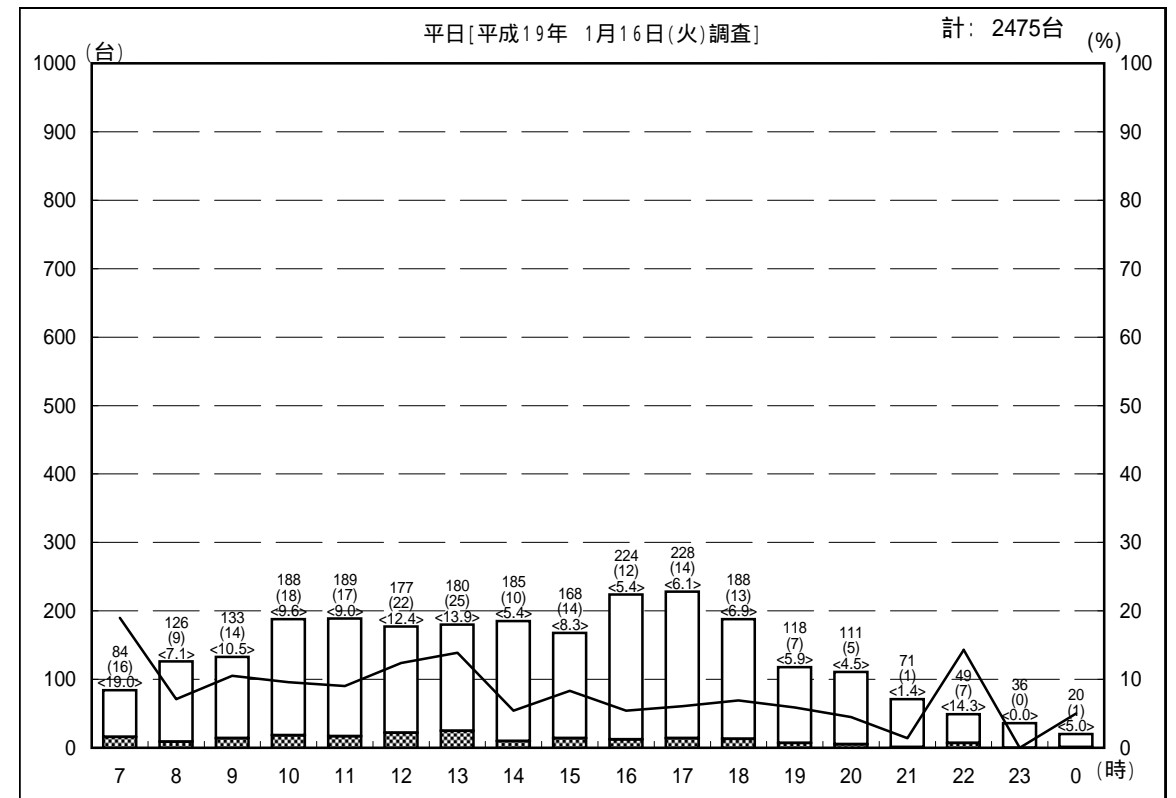
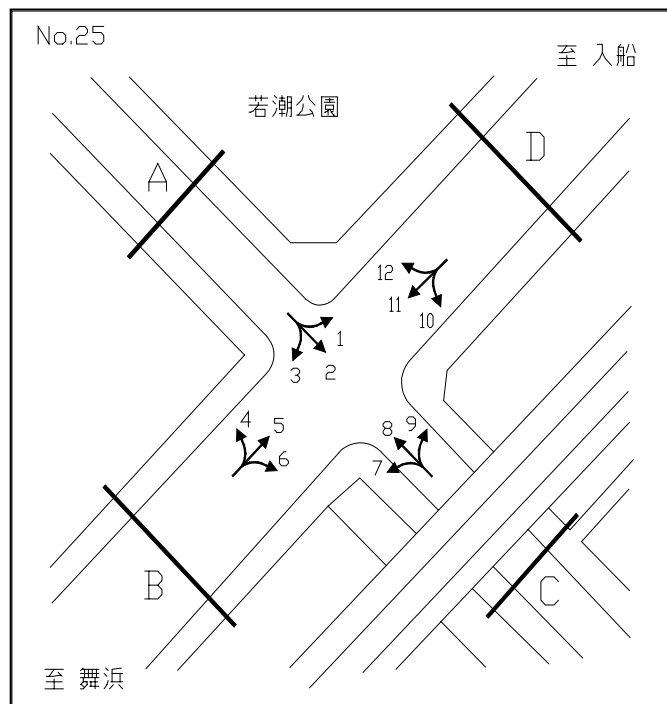
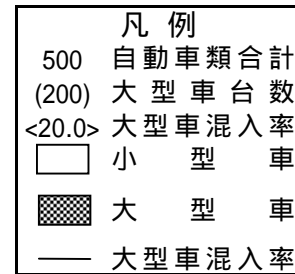
# 自動車交通量時間別平日・休日比較図

調査地点：25 今川橋東詰交差点  
 方向：B 断面合計



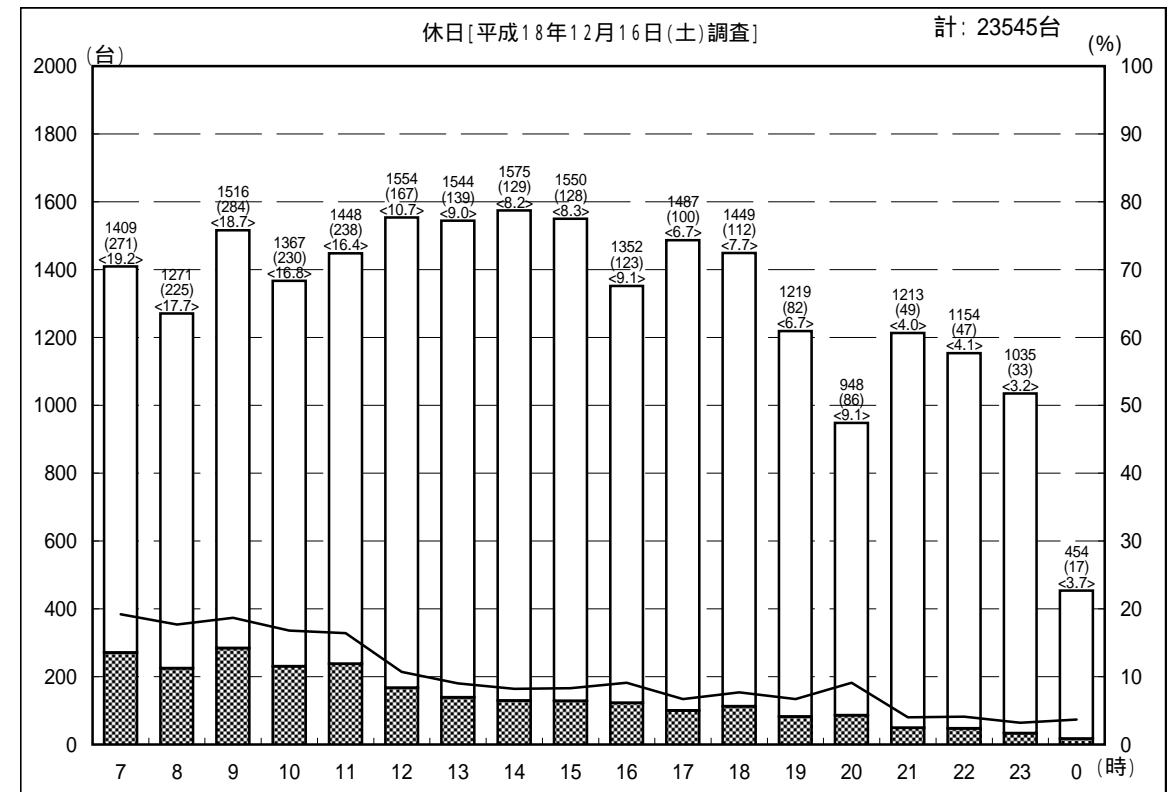
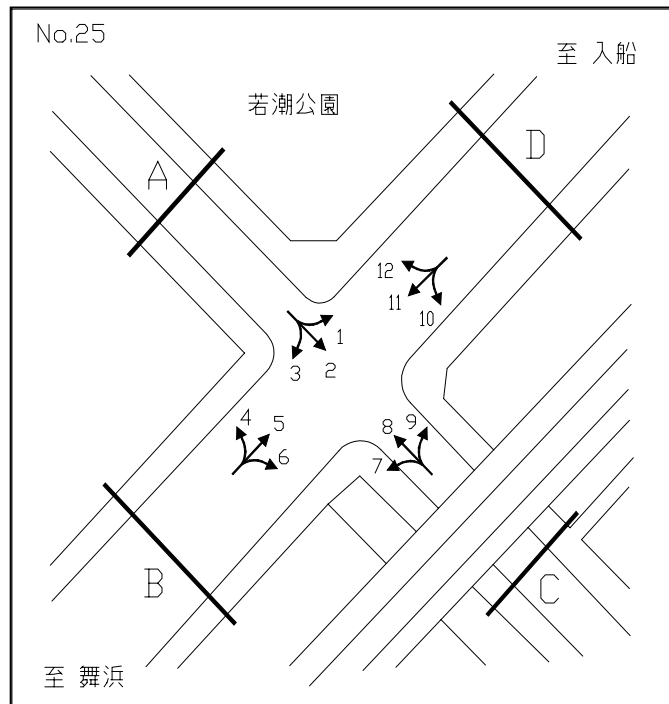
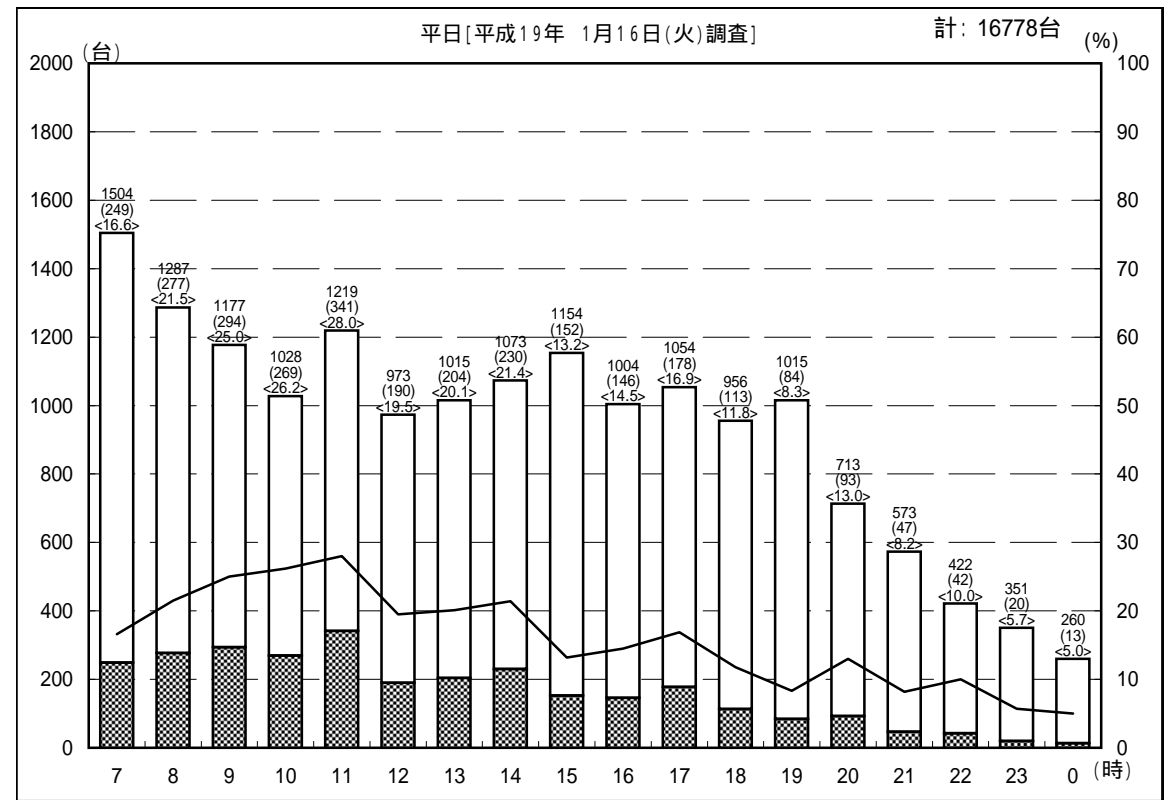
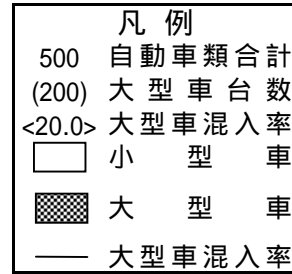
# 自動車交通量時間別平日・休日比較図

調査地点：25 今川橋東詰交差点  
 方向：C 断面合計



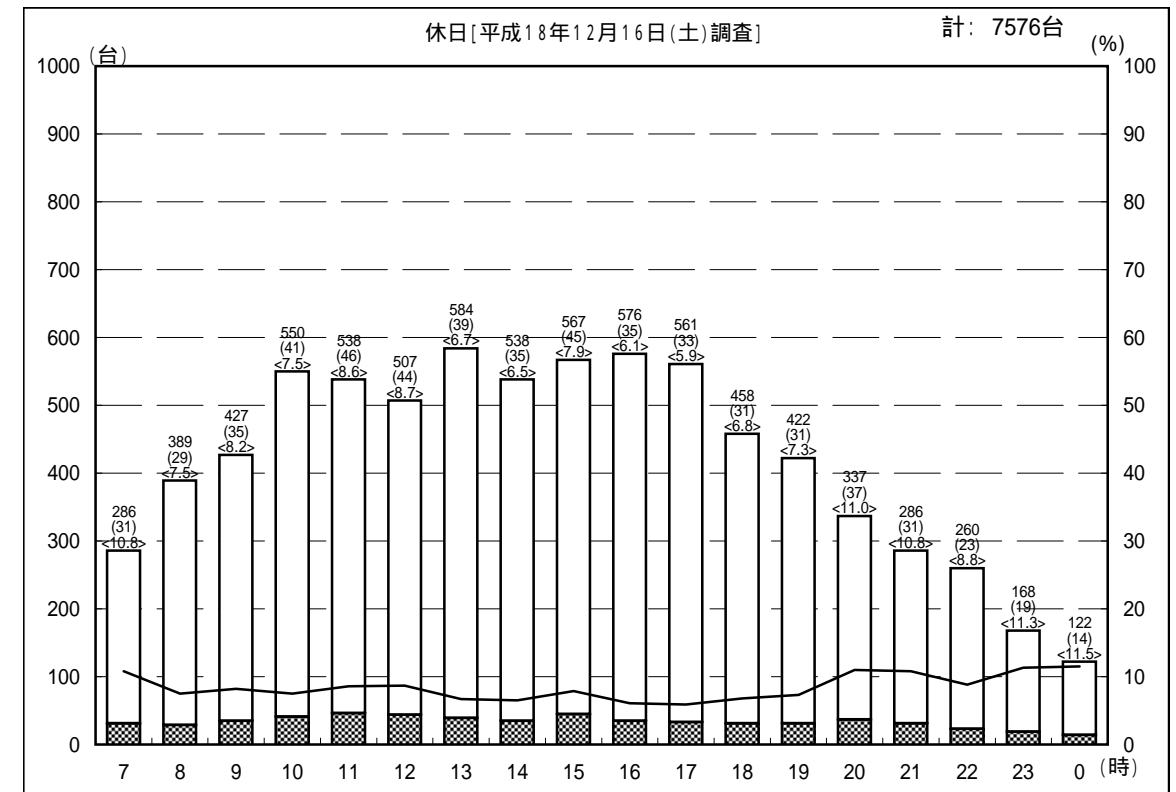
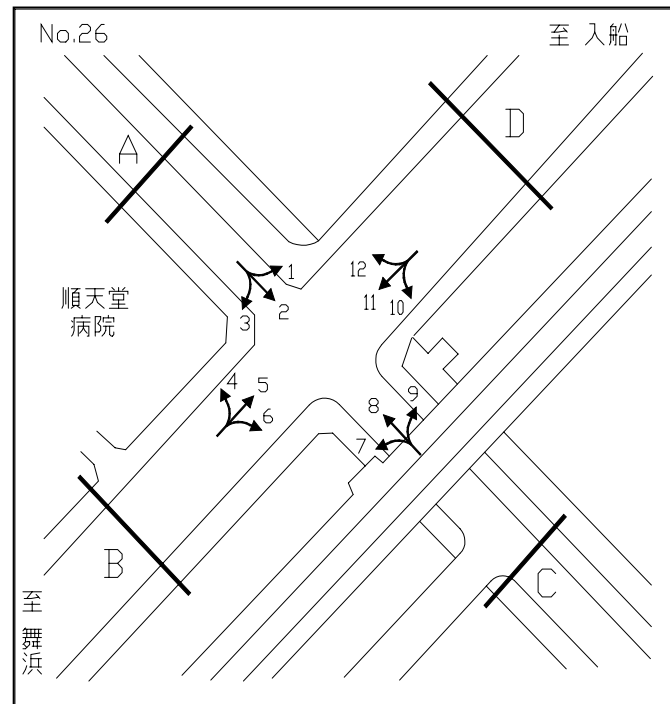
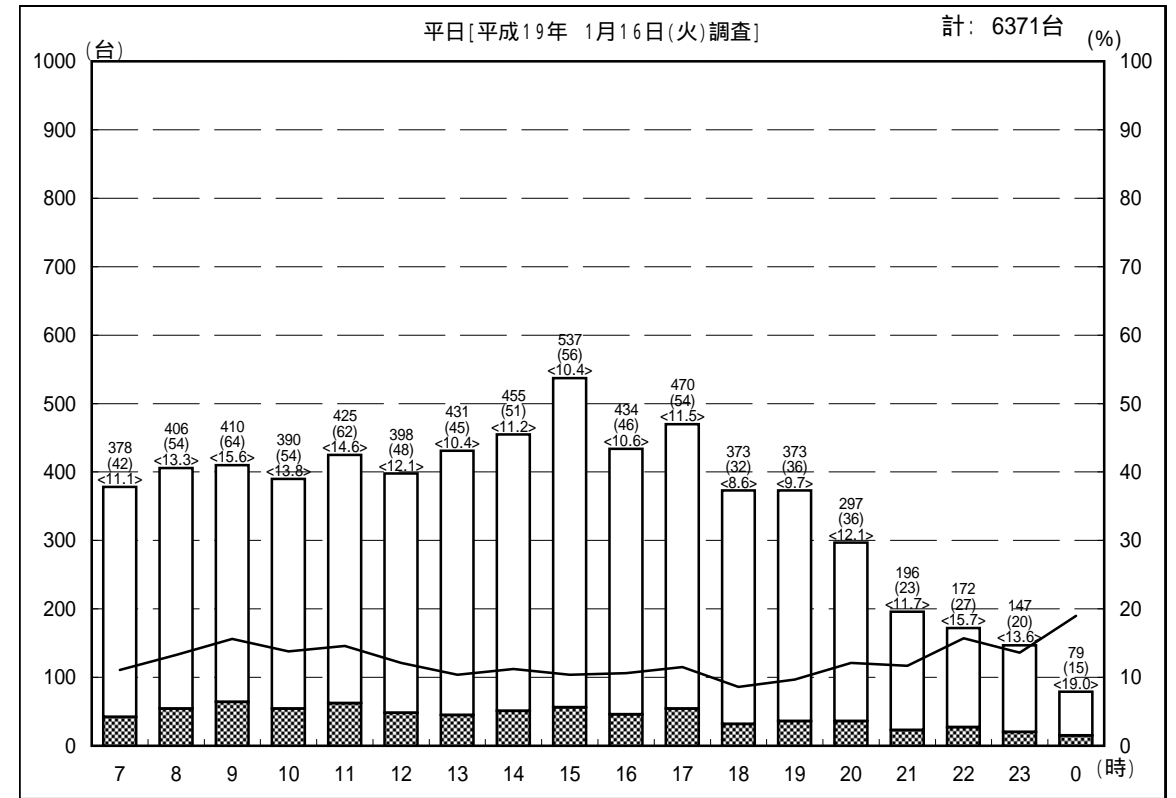
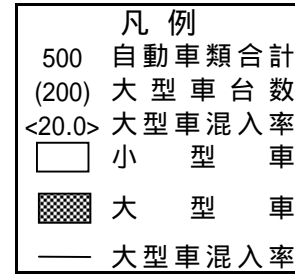
# 自動車交通量時間別平日・休日比較図

調査地点：25 今川橋東詰交差点  
 方向：D 断面合計



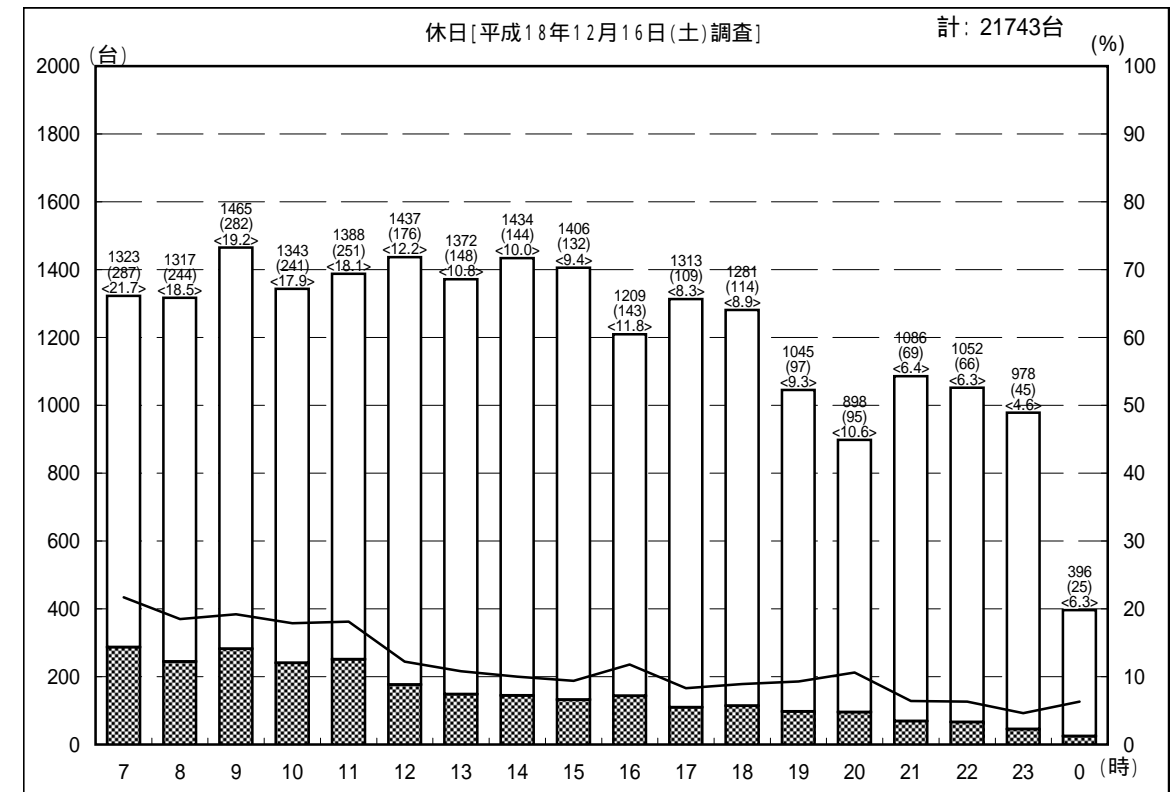
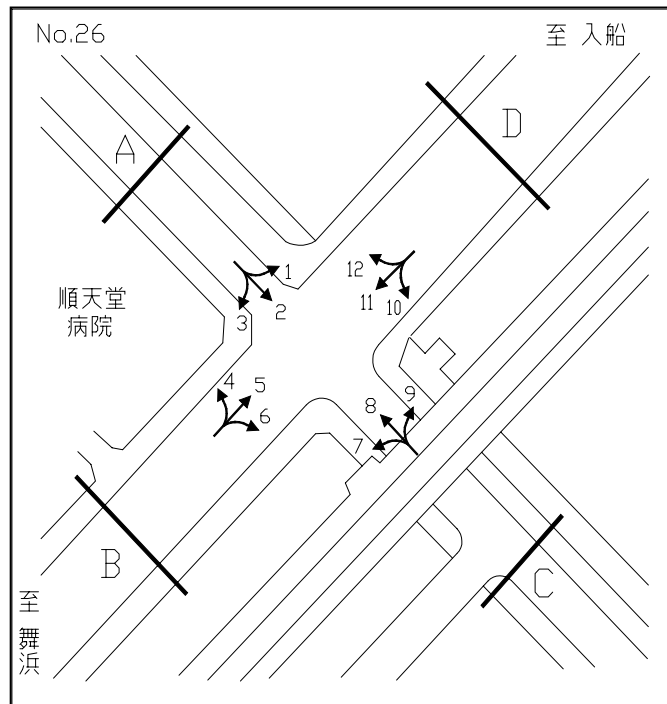
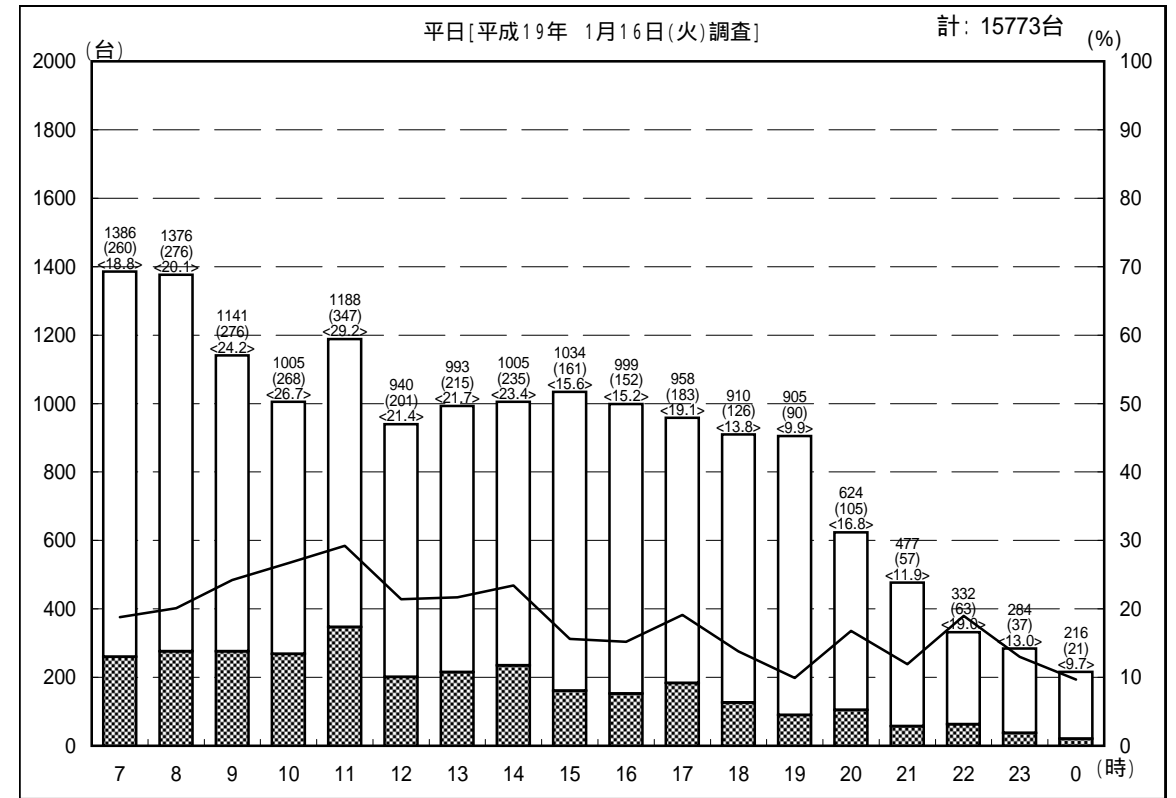
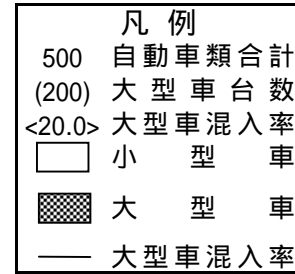
# 自動車交通量時間別平日・休日比較図

調査地点：26 今川橋西詰交差点  
 方向：A 断面合計



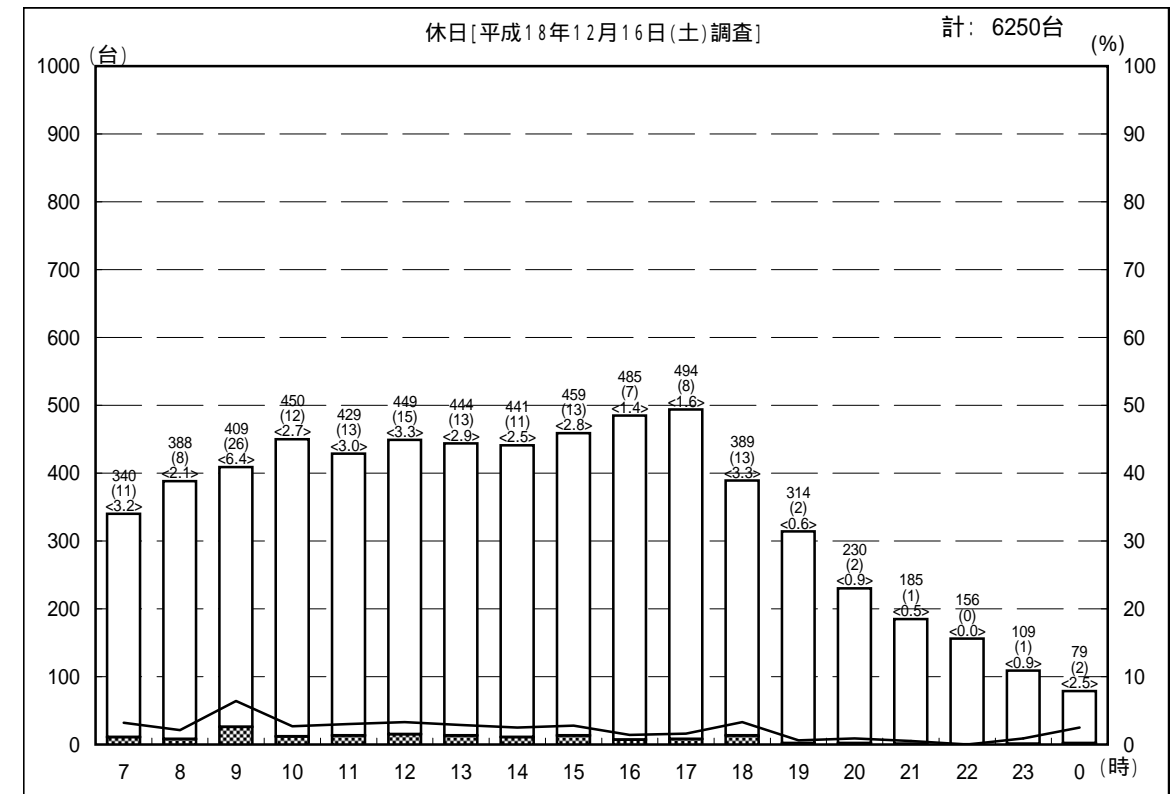
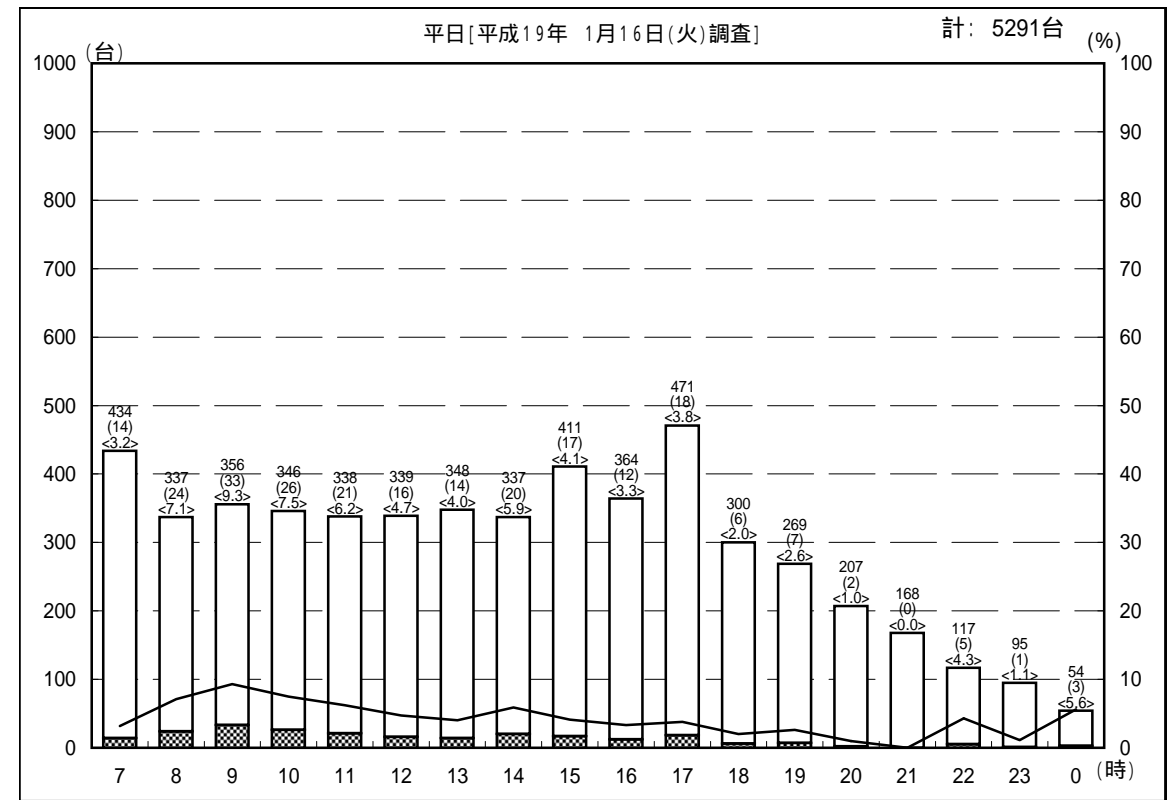
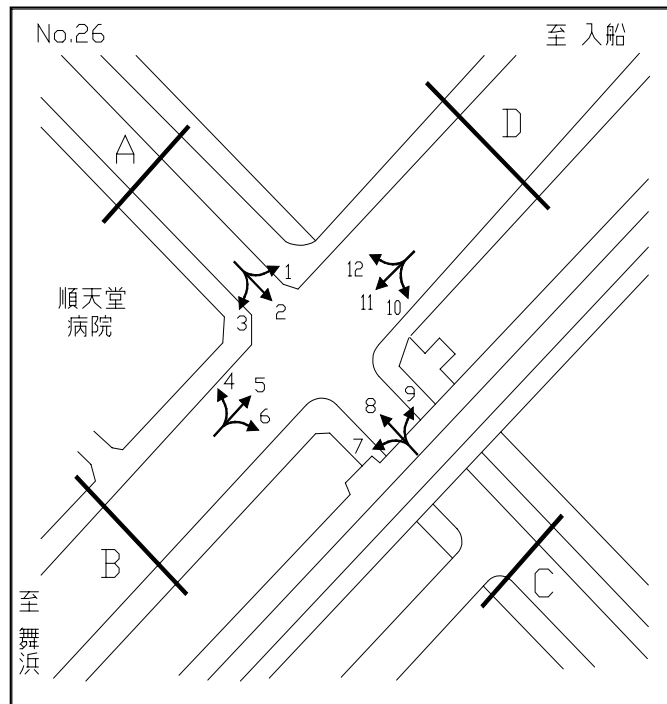
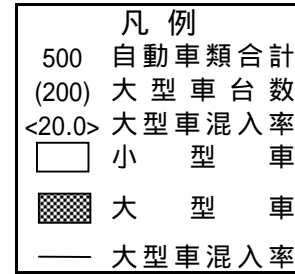
# 自動車交通量時間別平日・休日比較図

調査地点：26 今川橋西詰交差点  
 方向：B 断面合計



# 自動車交通量時間別平日・休日比較図

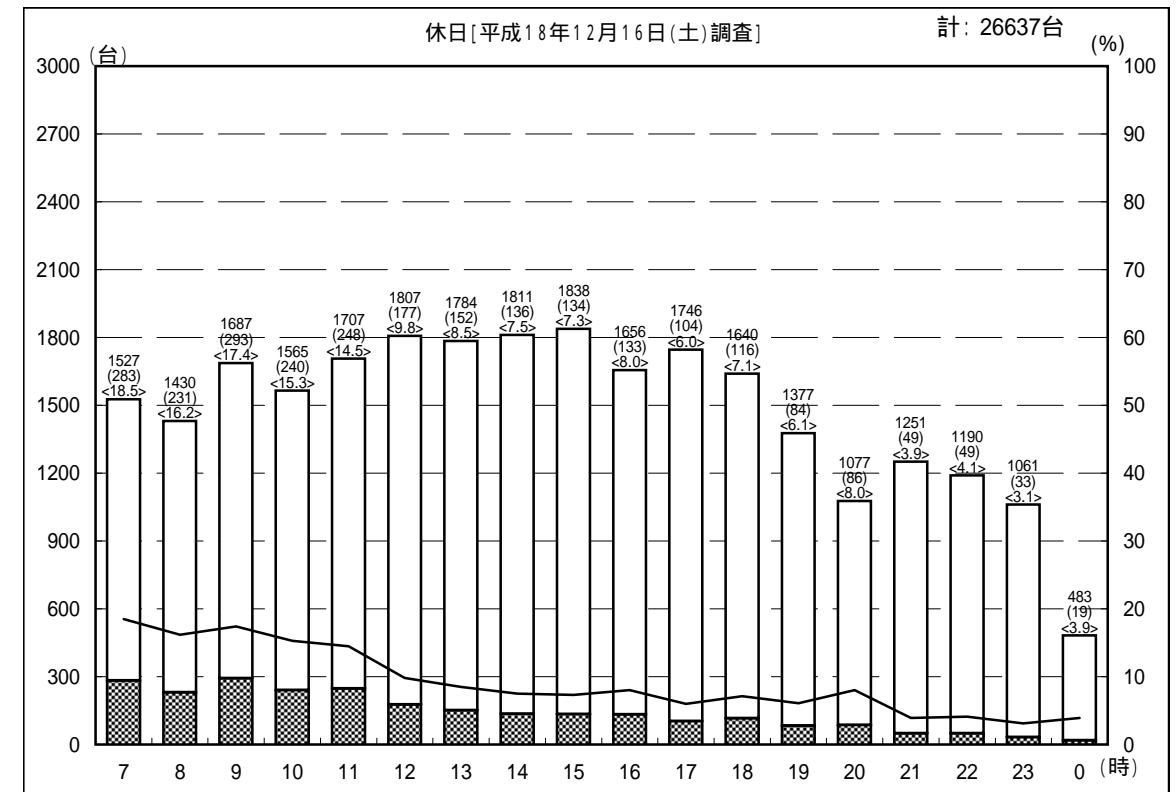
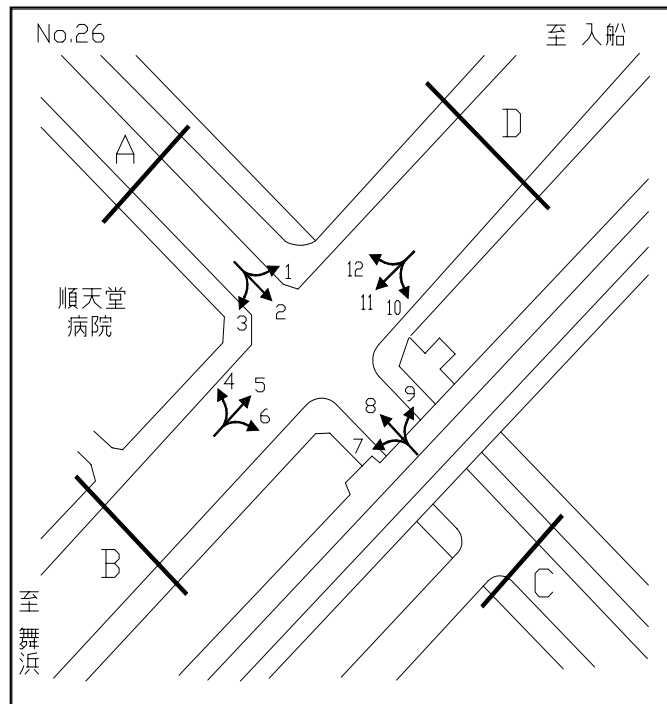
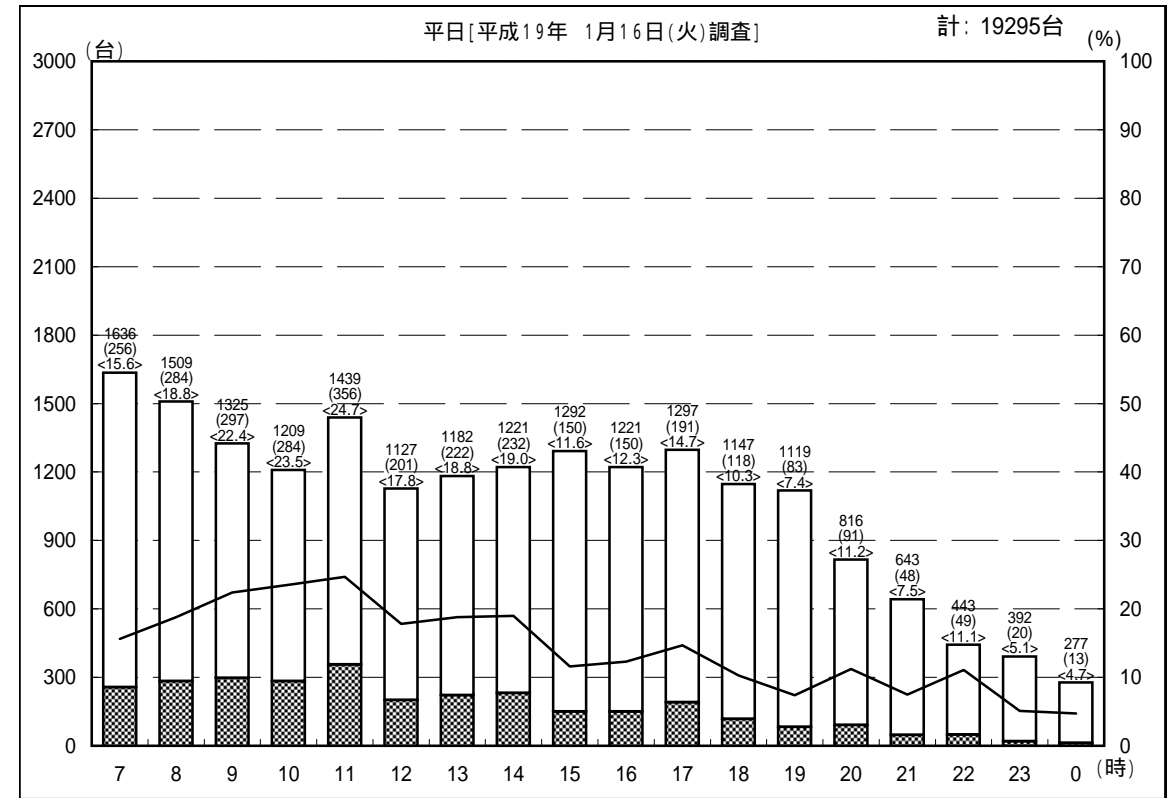
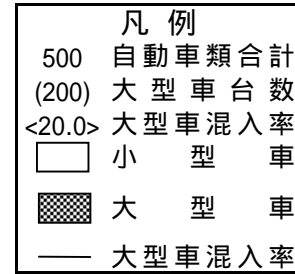
調査地点：26 今川橋西詰交差点  
 方向：C 断面合計





# 自動車交通量時間別平日・休日比較図

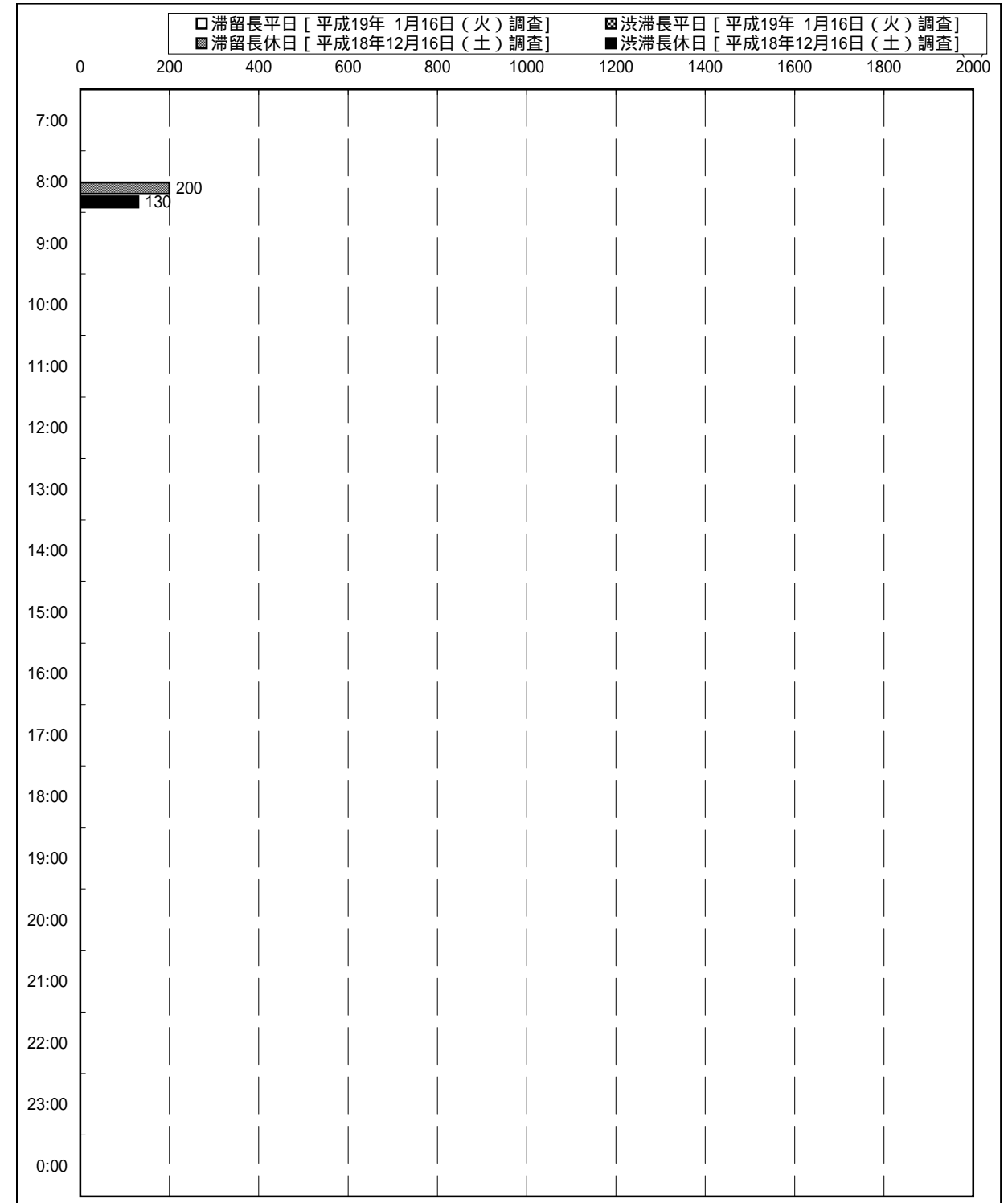
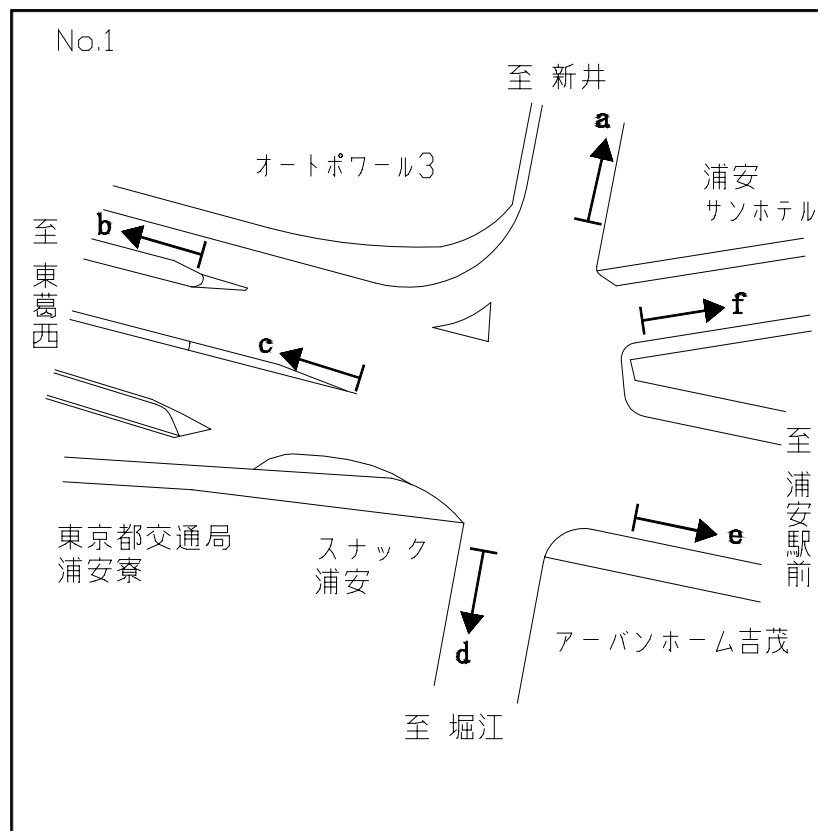
調査地点：26 今川橋西詰交差点  
 方向：D 断面合計



## 滞留長時間別平日・休日比較図

# 渋滞長時間別平日・休日比較図

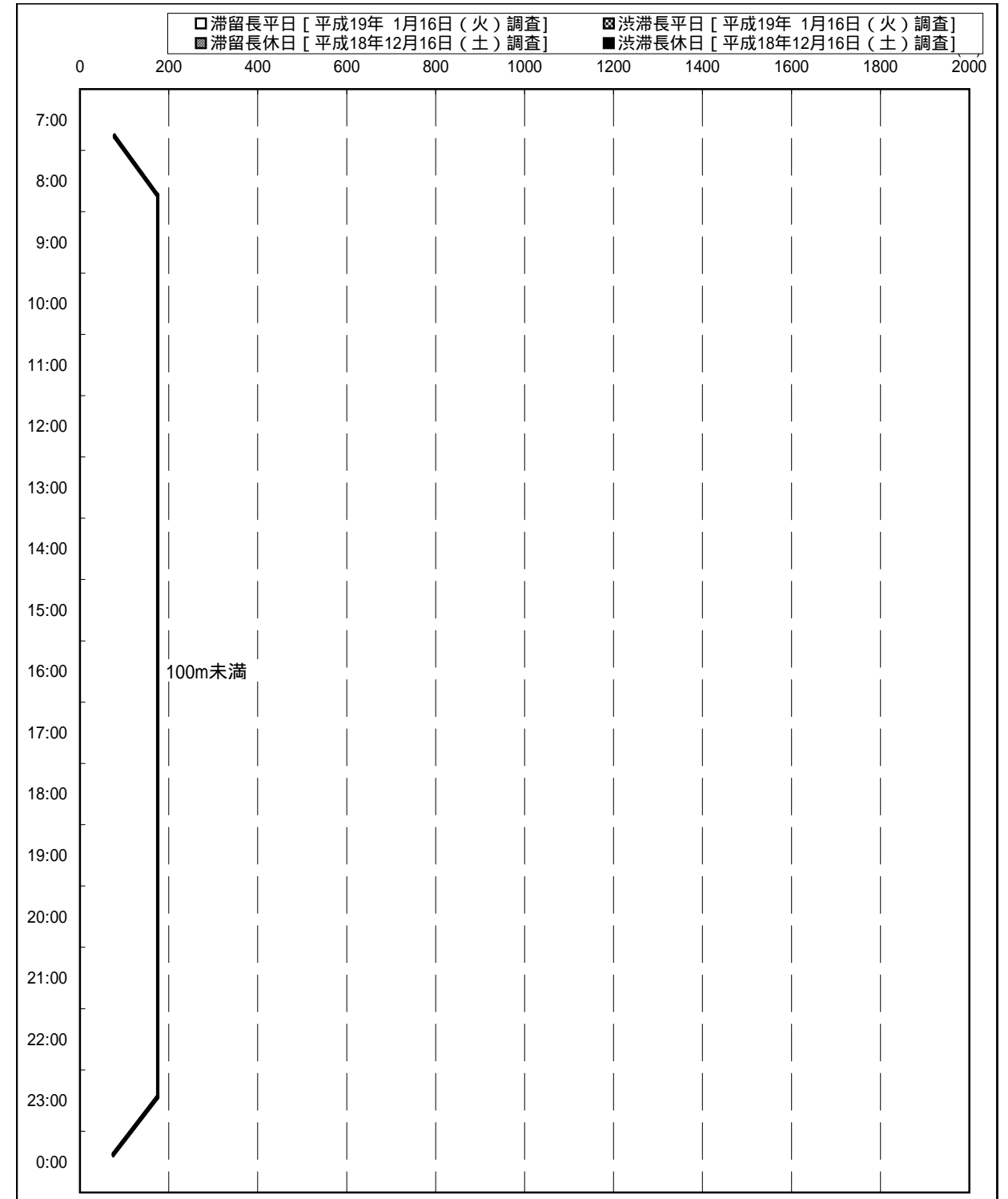
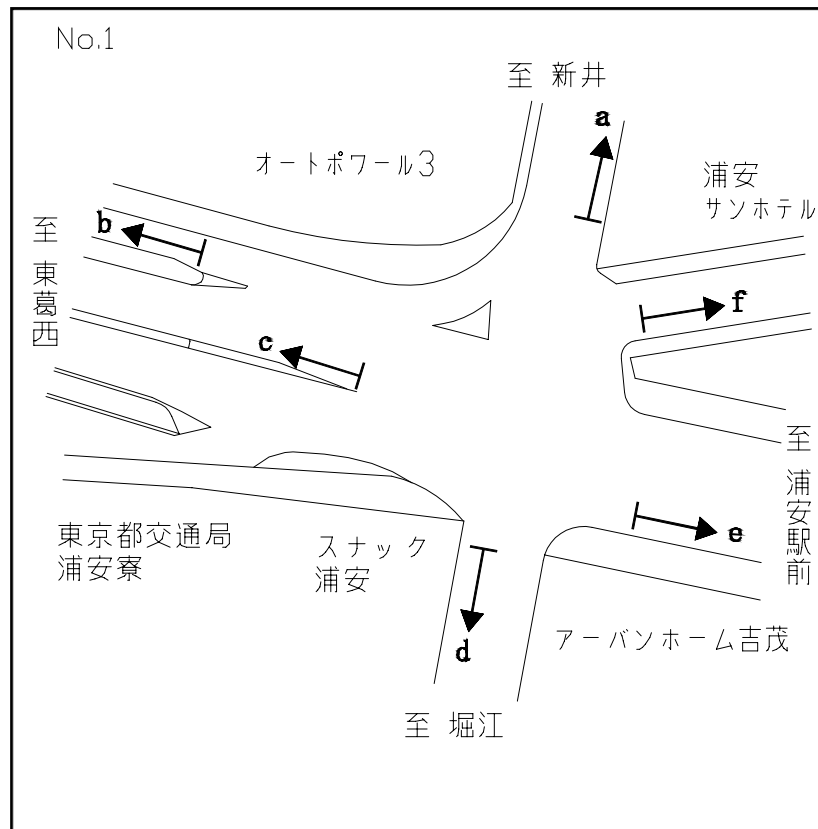
調査地点: 1 浦安橋東詰交差点  
 調査方向: a



数値は各時間帯の最大渋滞長(100m以上)

# 渋滞長時間別平日・休日比較図

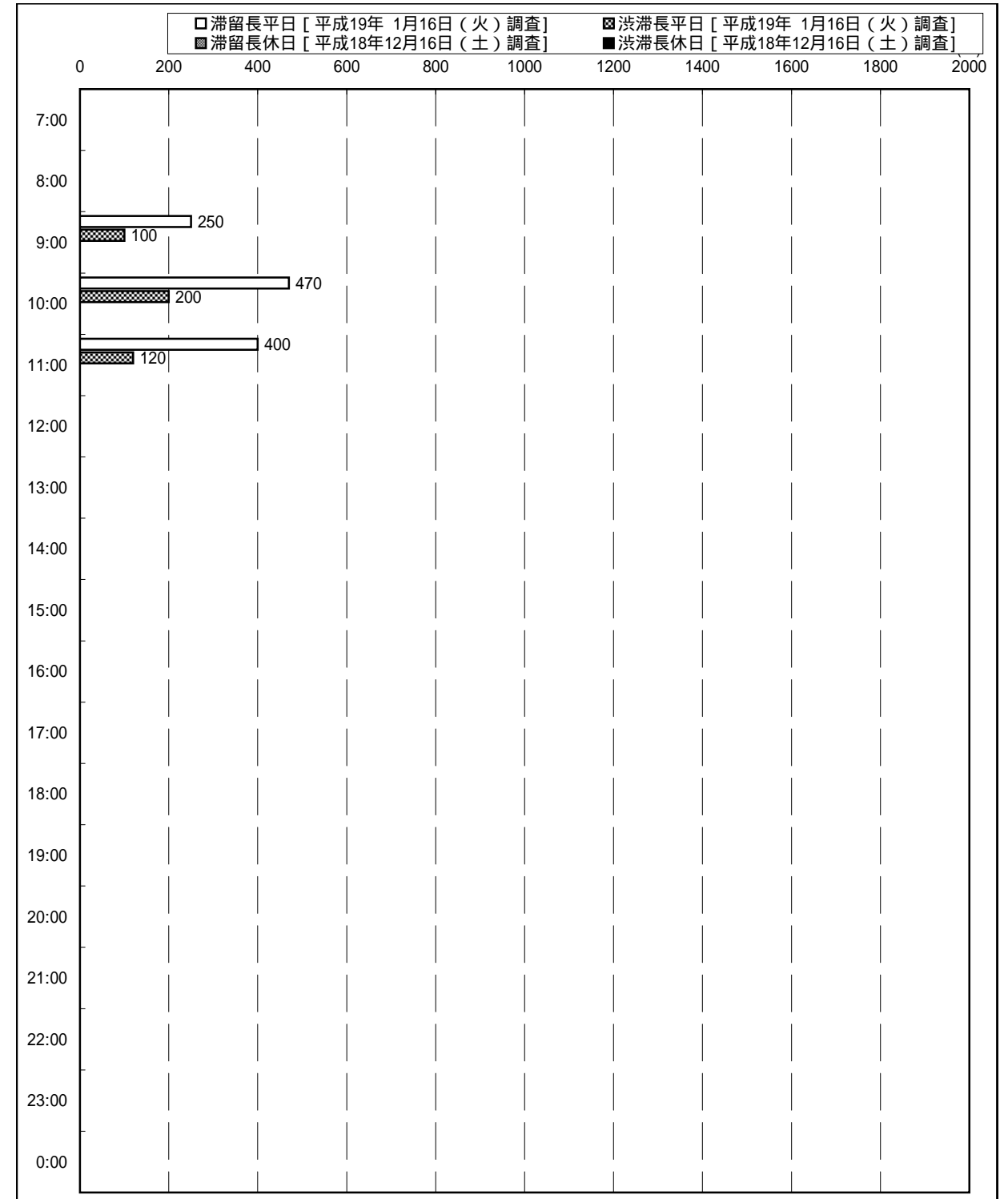
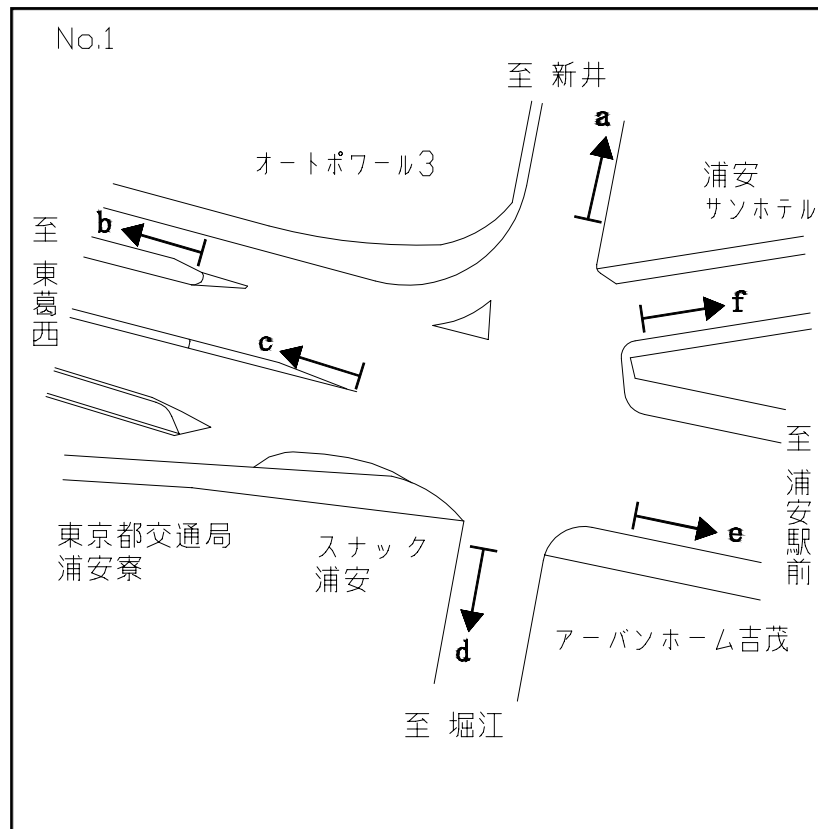
調査地点: 1 浦安橋東詰交差点  
 調査方向: b



数値は各時間帯の最大渋滞長(100m以上)

# 渋滞長時間別平日・休日比較図

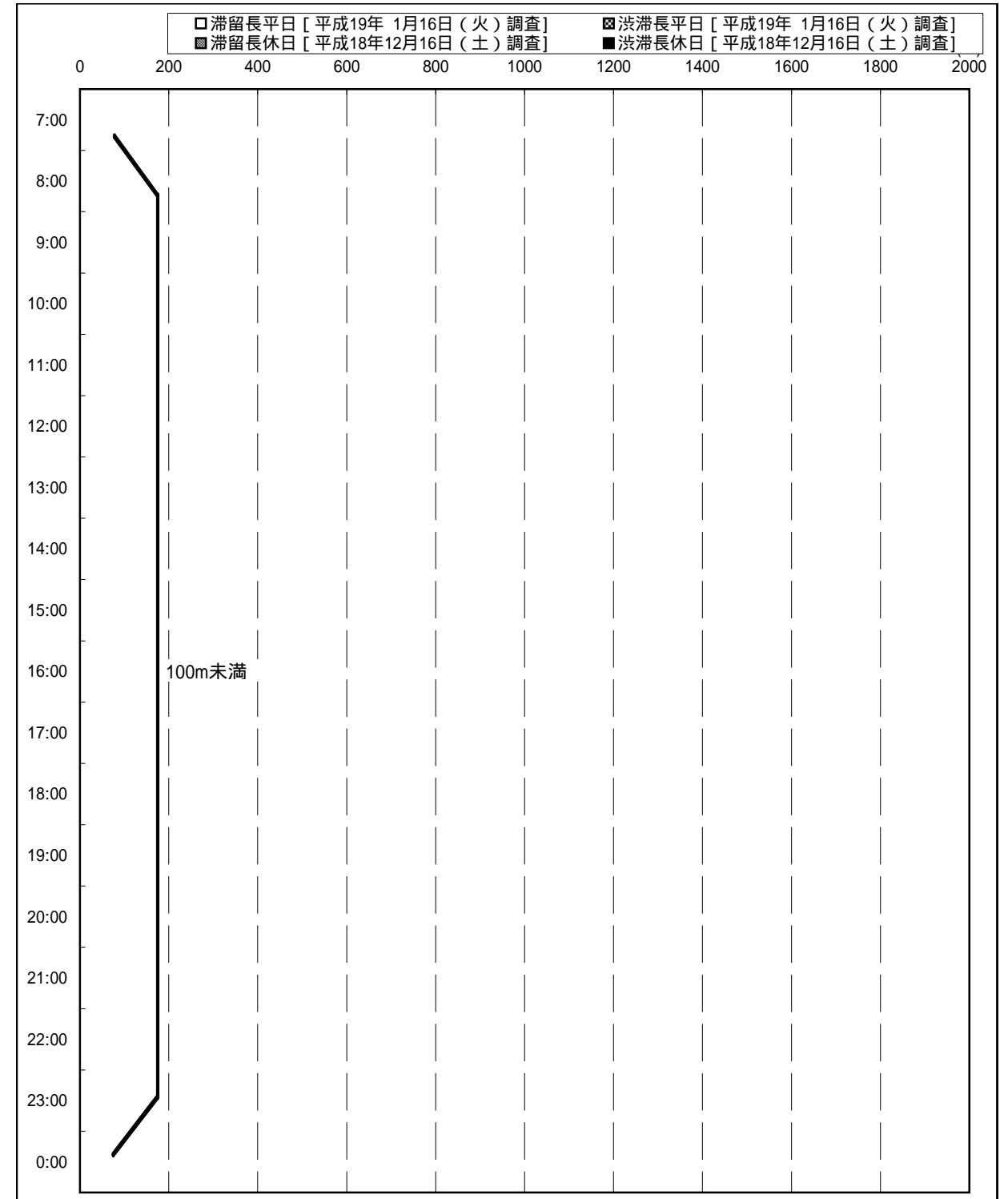
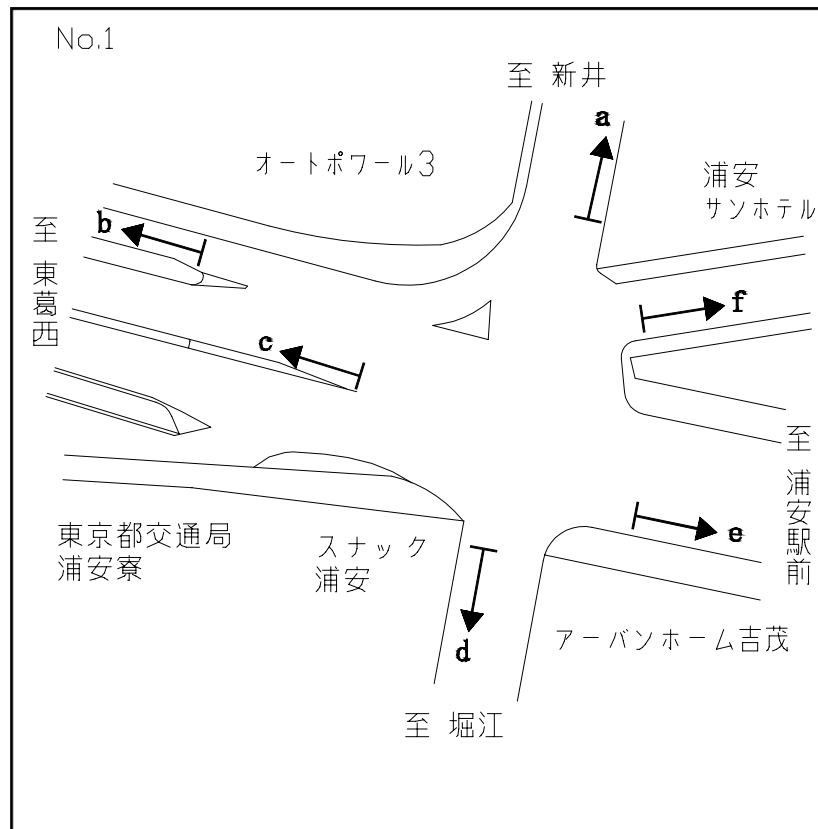
調査地点: 1 浦安橋東詰交差点  
 調査方向:c



数値は各時間帯の最大渋滞長(100m以上)

# 渋滞長時間別平日・休日比較図

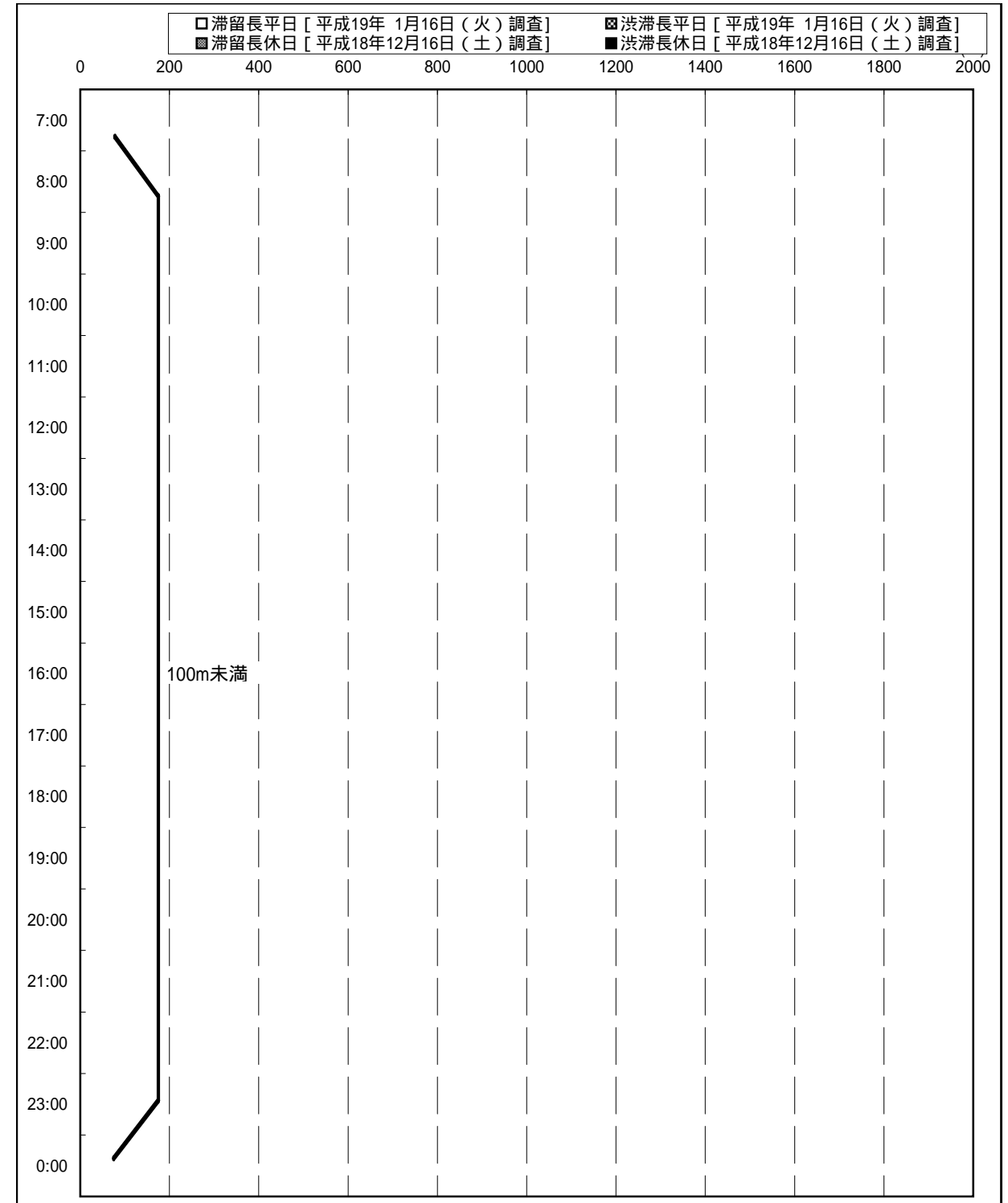
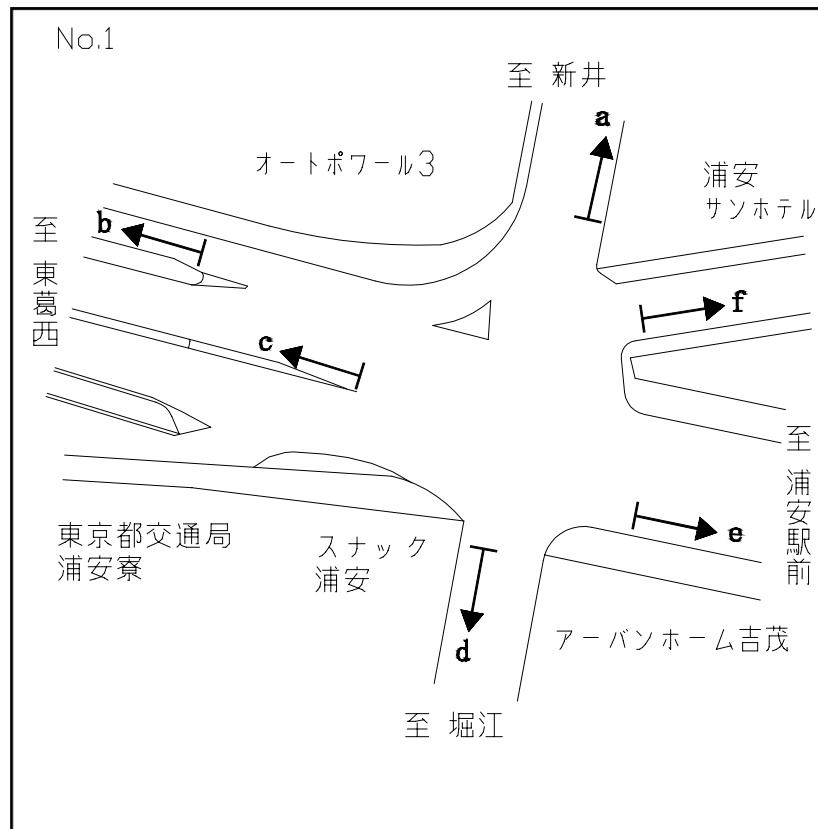
調査地点: 1 浦安橋東詰交差点  
 調査方向:d



数値は各時間帯の最大渋滞長(100m以上)

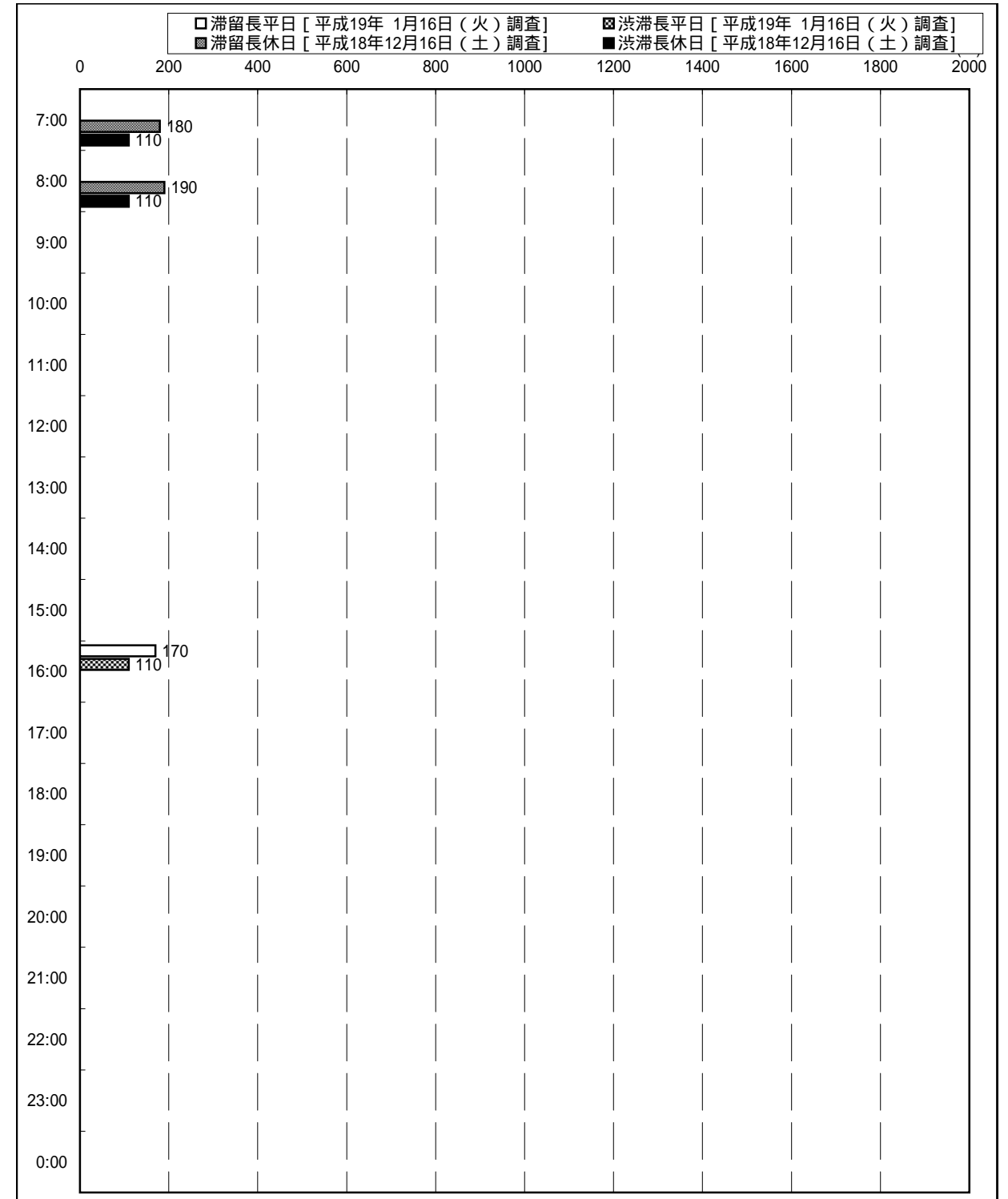
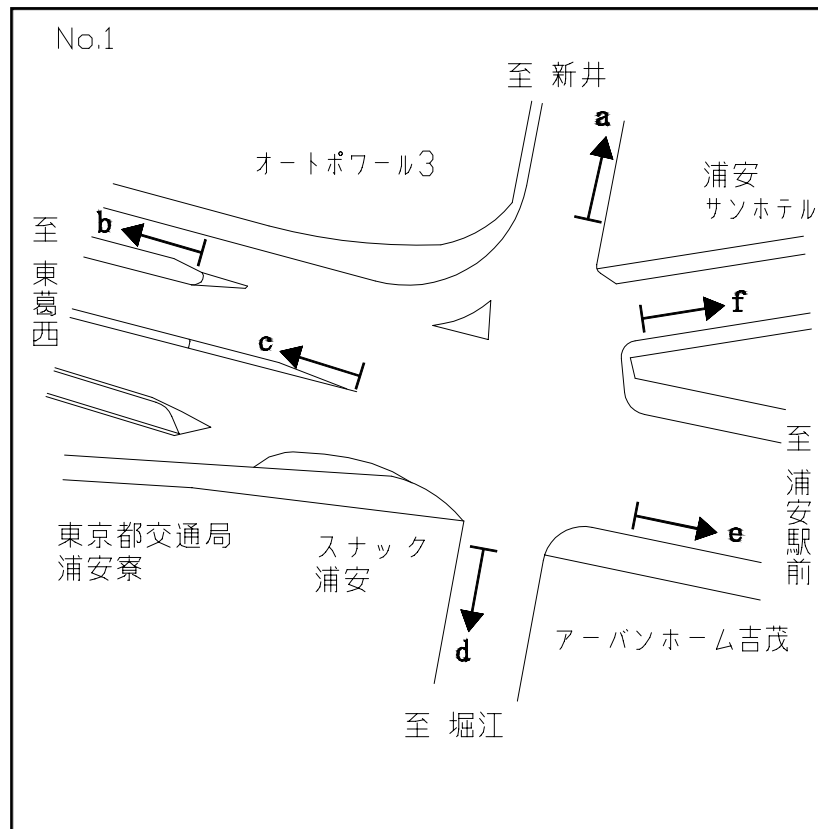
# 渋滞長時間別平日・休日比較図

調査地点: 1 浦安橋東詰交差点  
 調査方向:e



# 渋滞長時間別平日・休日比較図

調査地点: 1 浦安橋東詰交差点  
 調査方向: f

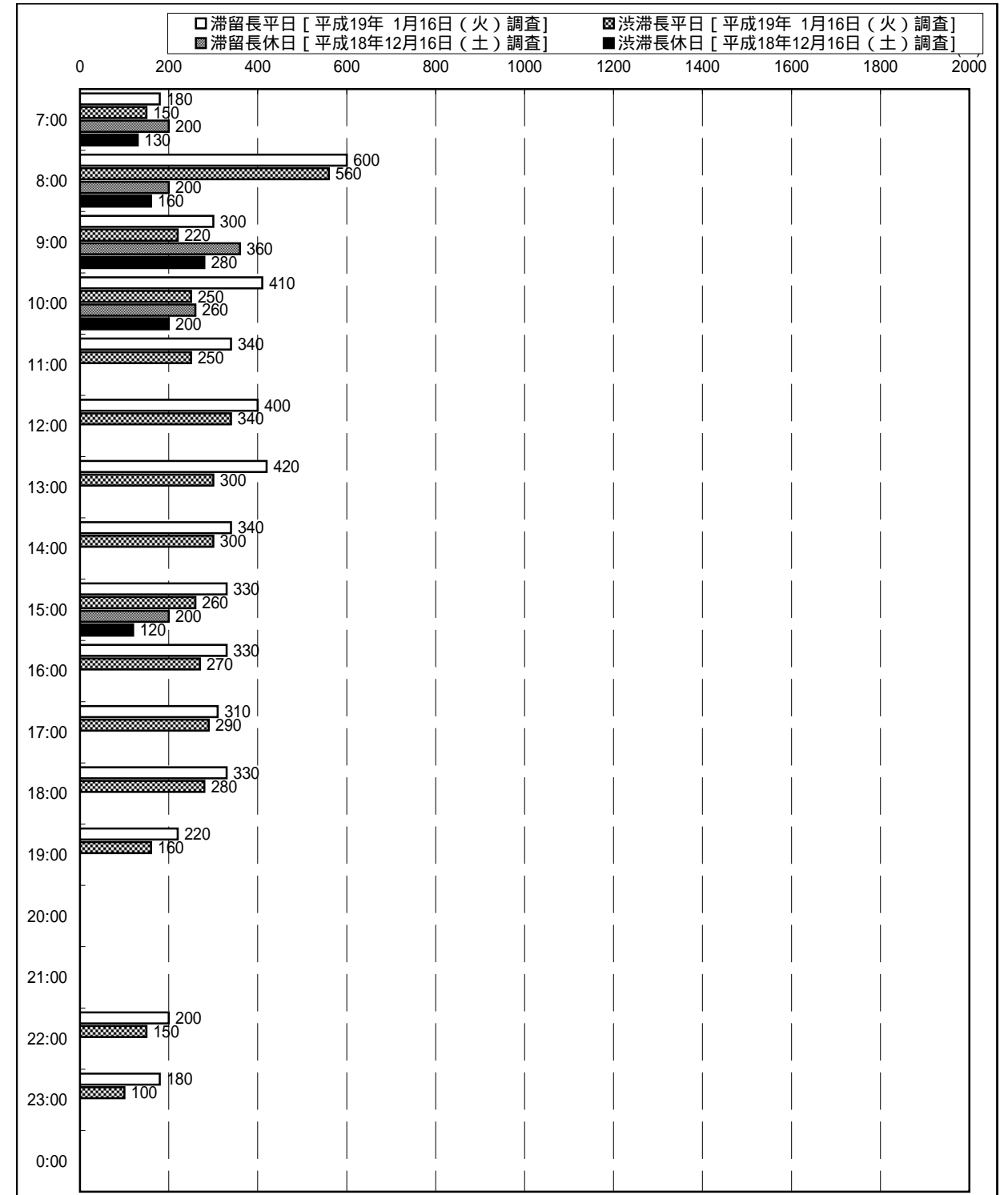
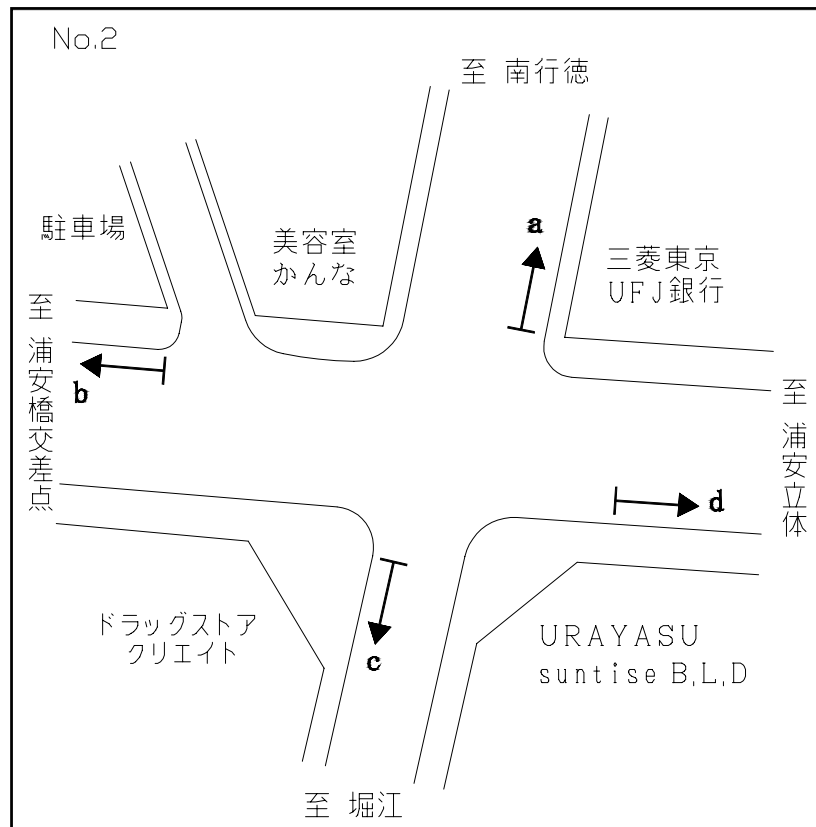


数値は各時間帯の最大渋滞長(100m以上)



# 渋滞長時間別平日・休日比較図


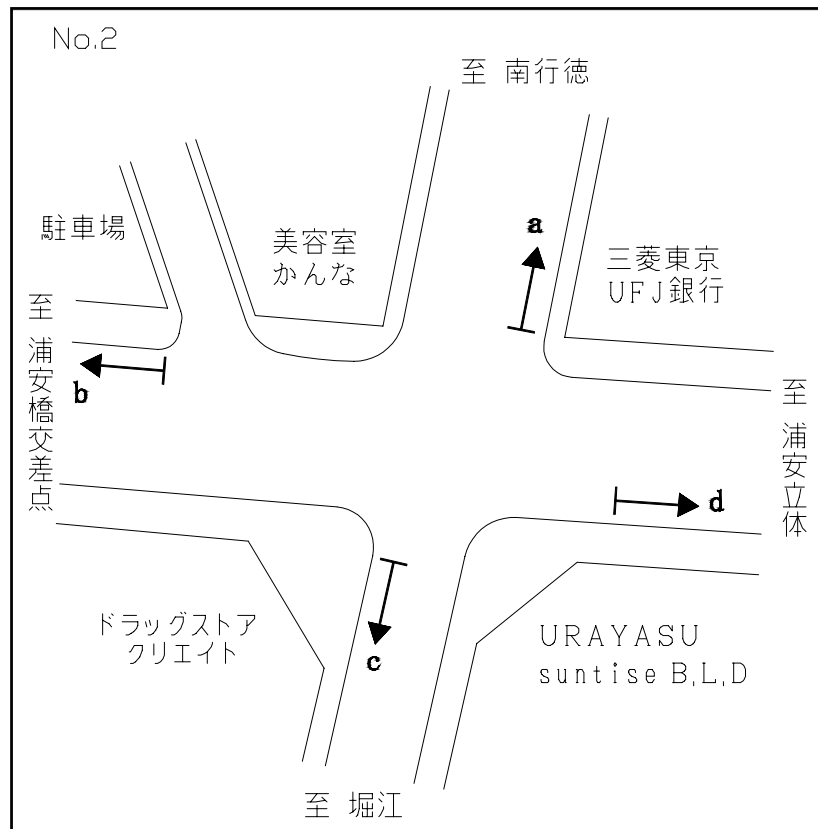
調査地点: 2 浦安駅前交差点  
 調査方向: a



数値は各時間帯の最大渋滞長(100m以上)

# 渋滞長時間別平日・休日比較図

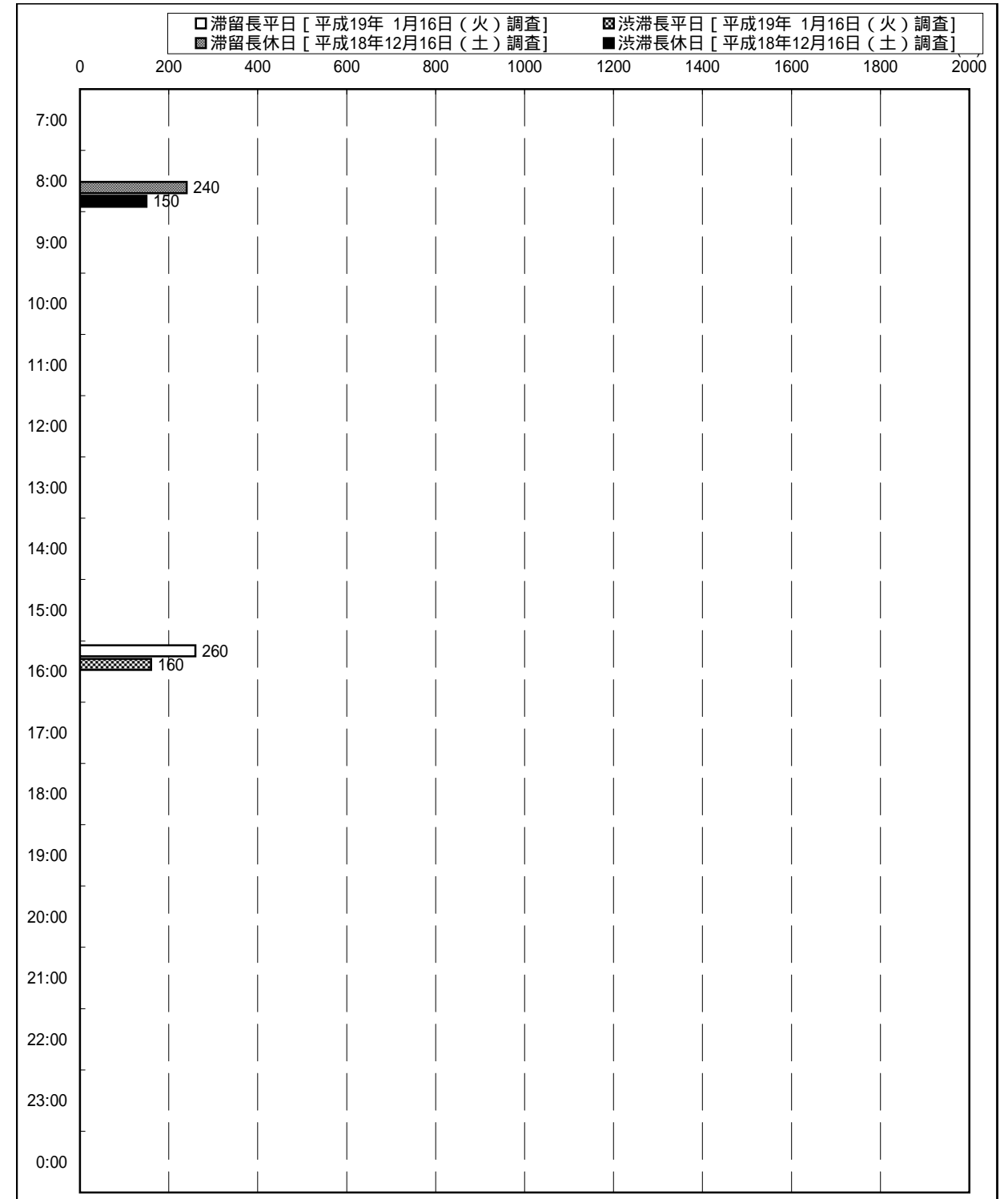
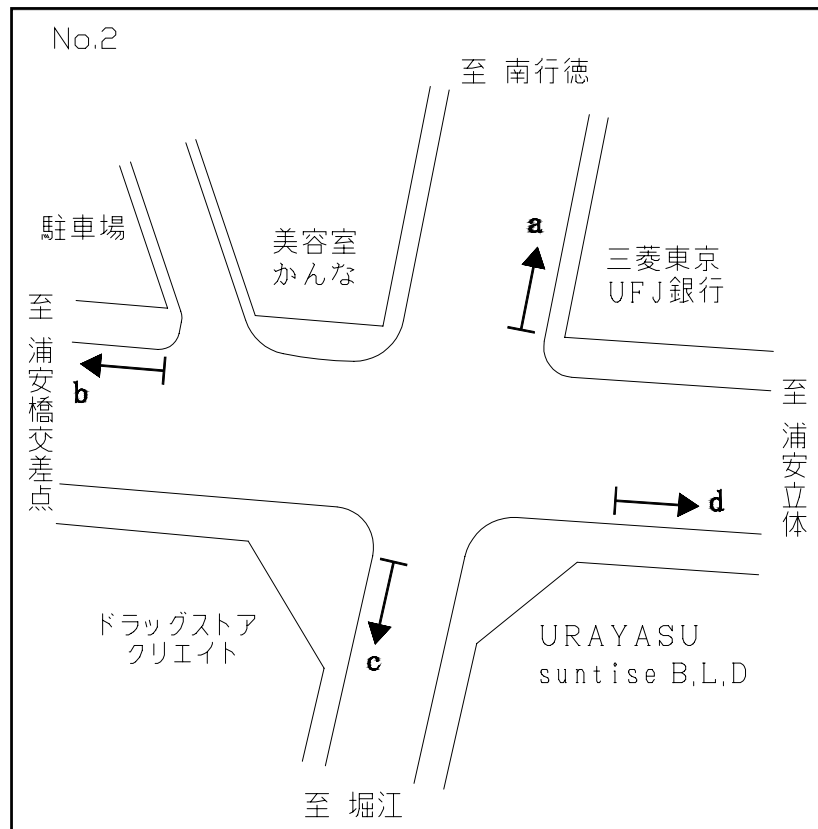
調査地点: 2 浦安駅前交差点  
 調査方向: b



数値は各時間帯の最大渋滞長(100m以上)

# 渋滞長時間別平日・休日比較図

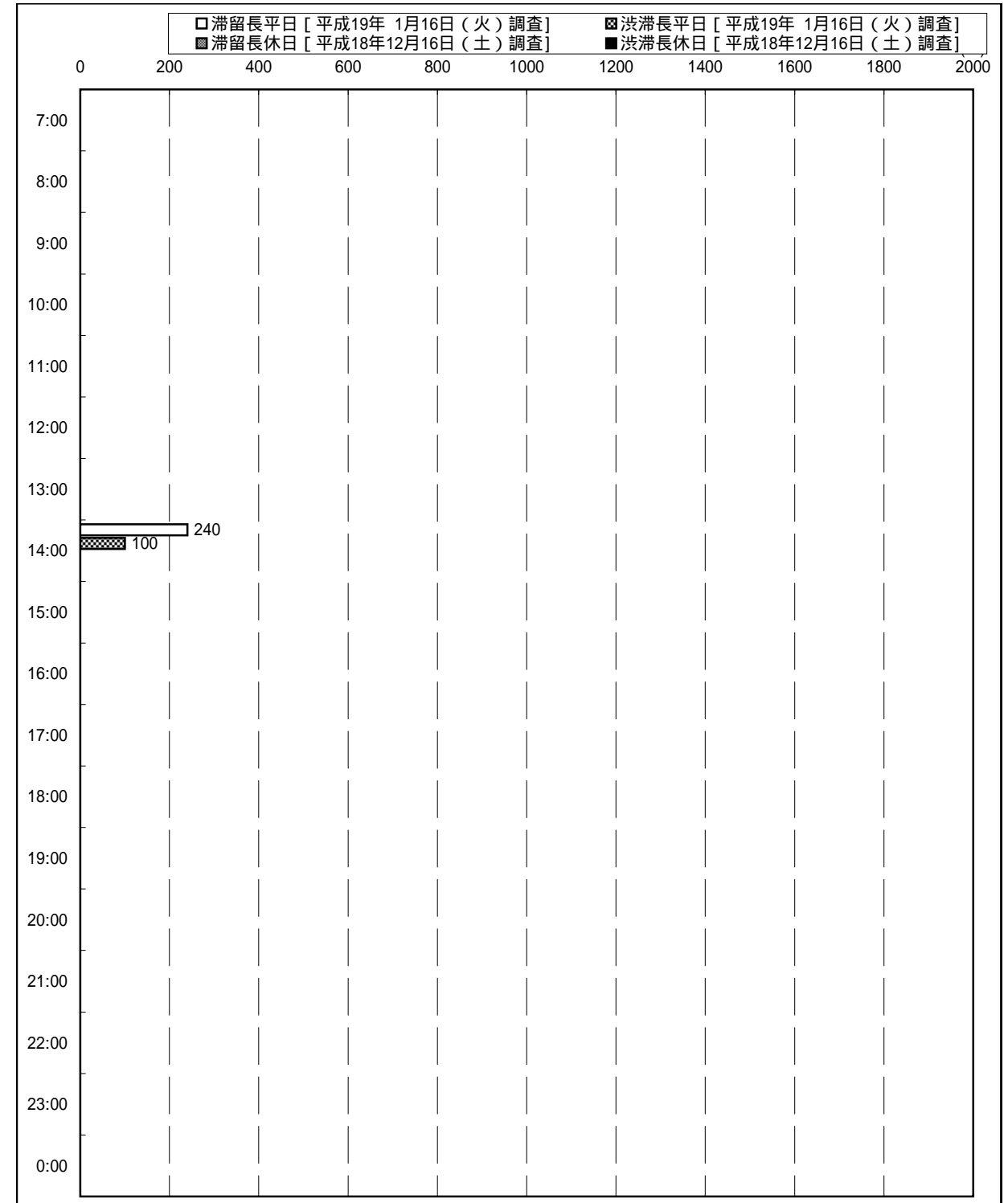
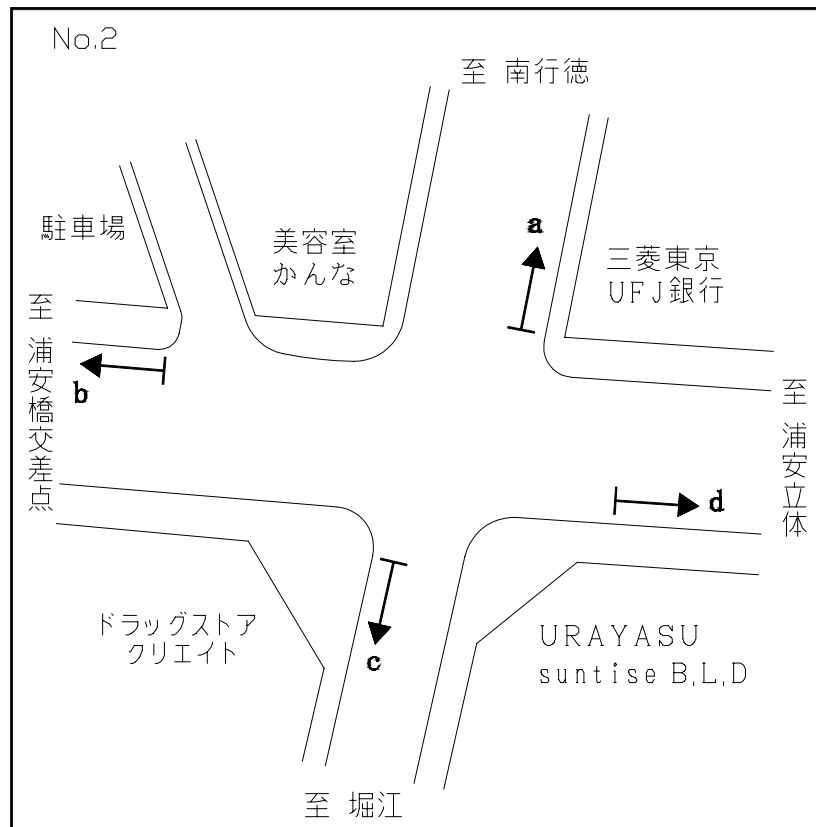
調査地点: 2 浦安駅前交差点  
 調査方向:c



数値は各時間帯の最大渋滞長(100m以上)

# 渋滞長時間別平日・休日比較図

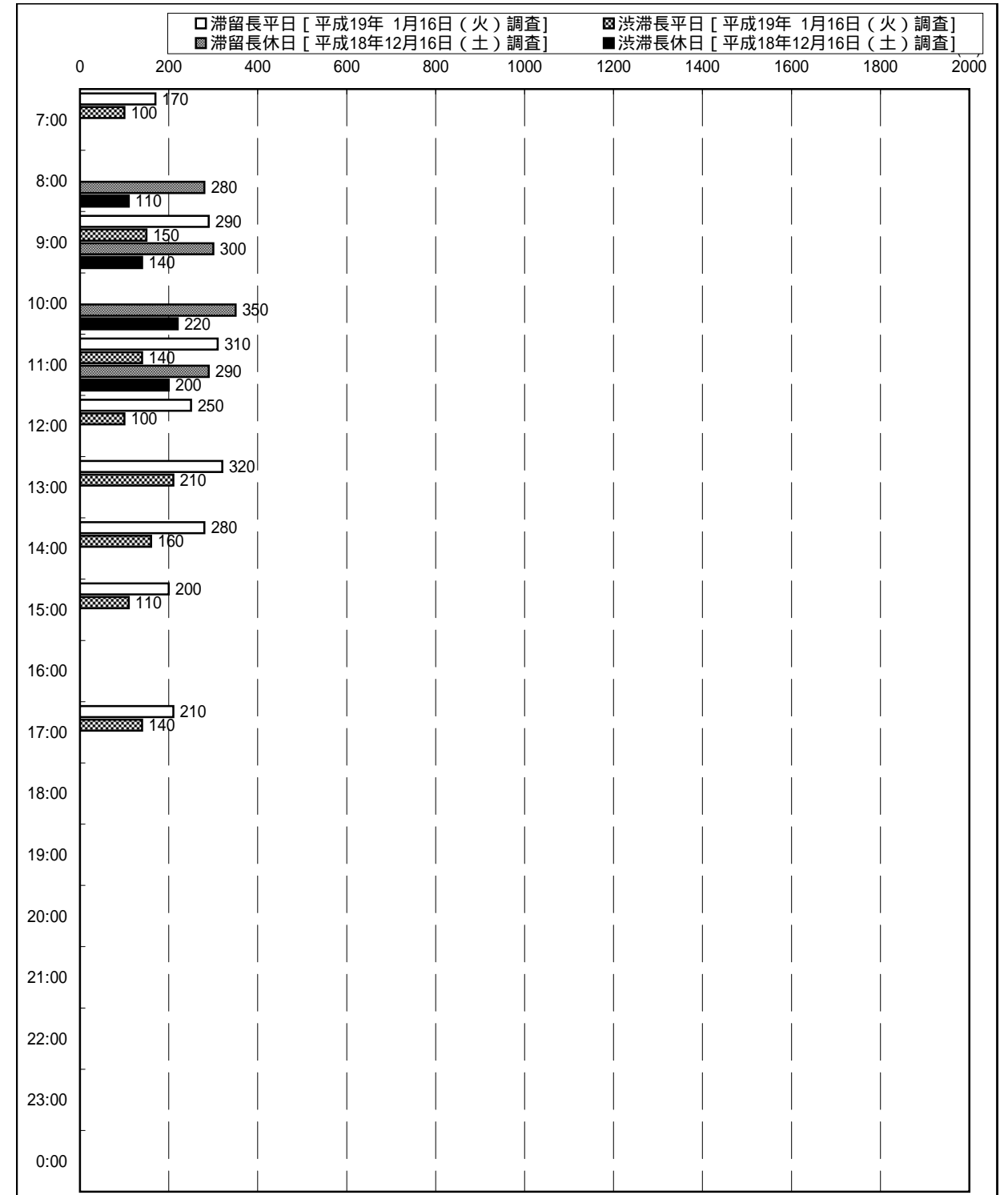
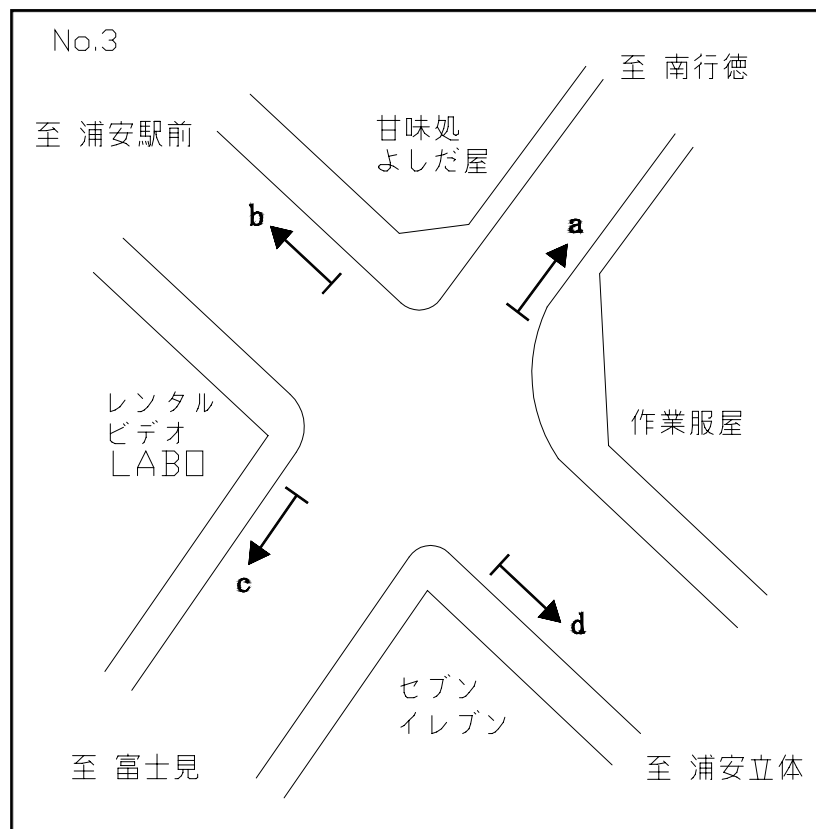
調査地点: 2 浦安駅前交差点  
 調査方向:d



数値は各時間帯の最大渋滞長(100m以上)

# 渋滞長時間別平日・休日比較図

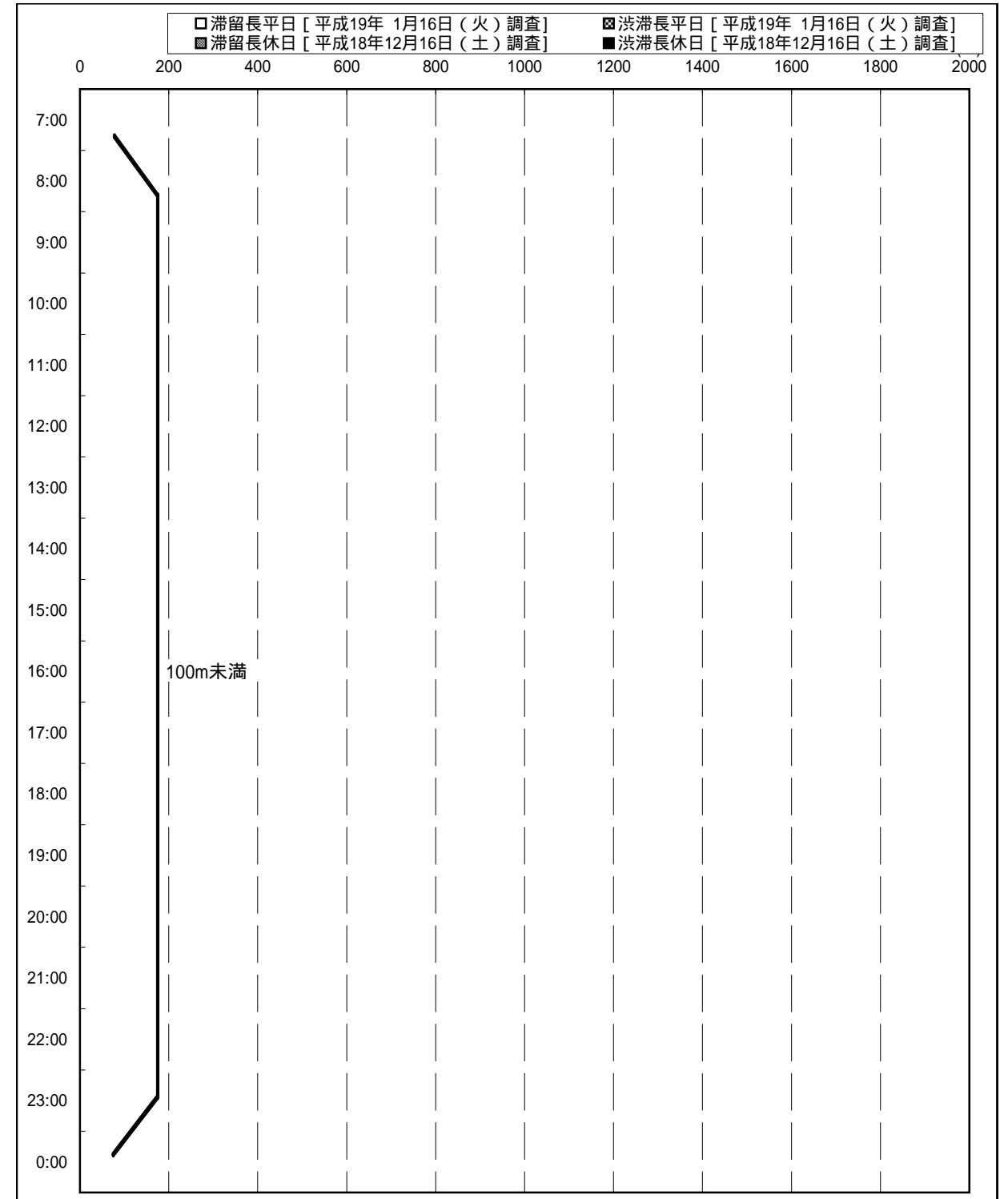
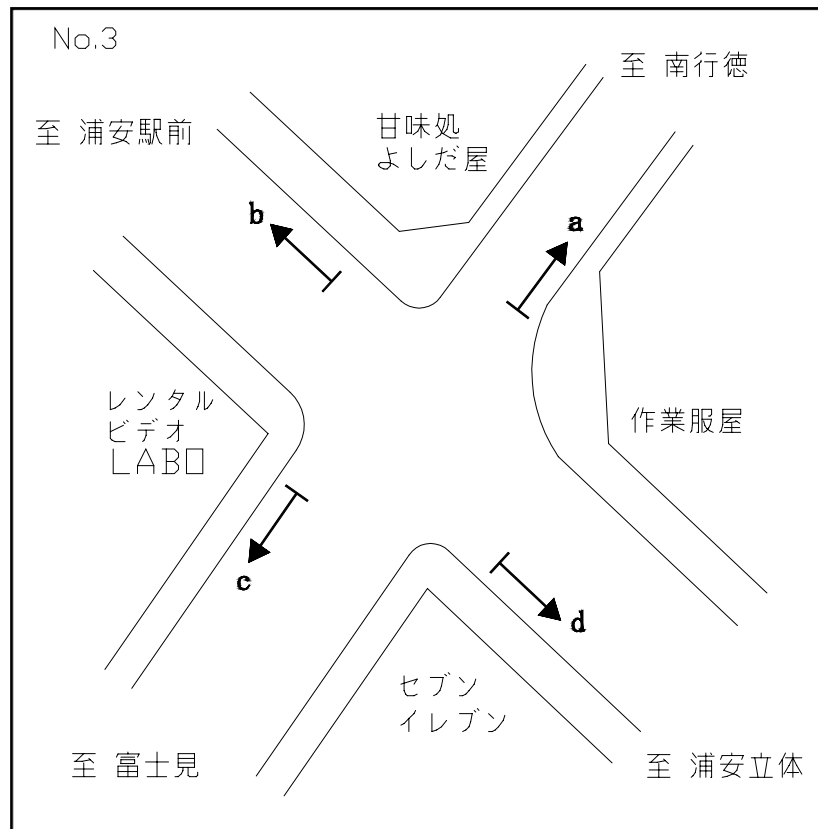
調査地点: 3猫実3丁目交差点  
 調査方向: a



数値は各時間帯の最大渋滞長(100m以上)

# 渋滞長時間別平日・休日比較図

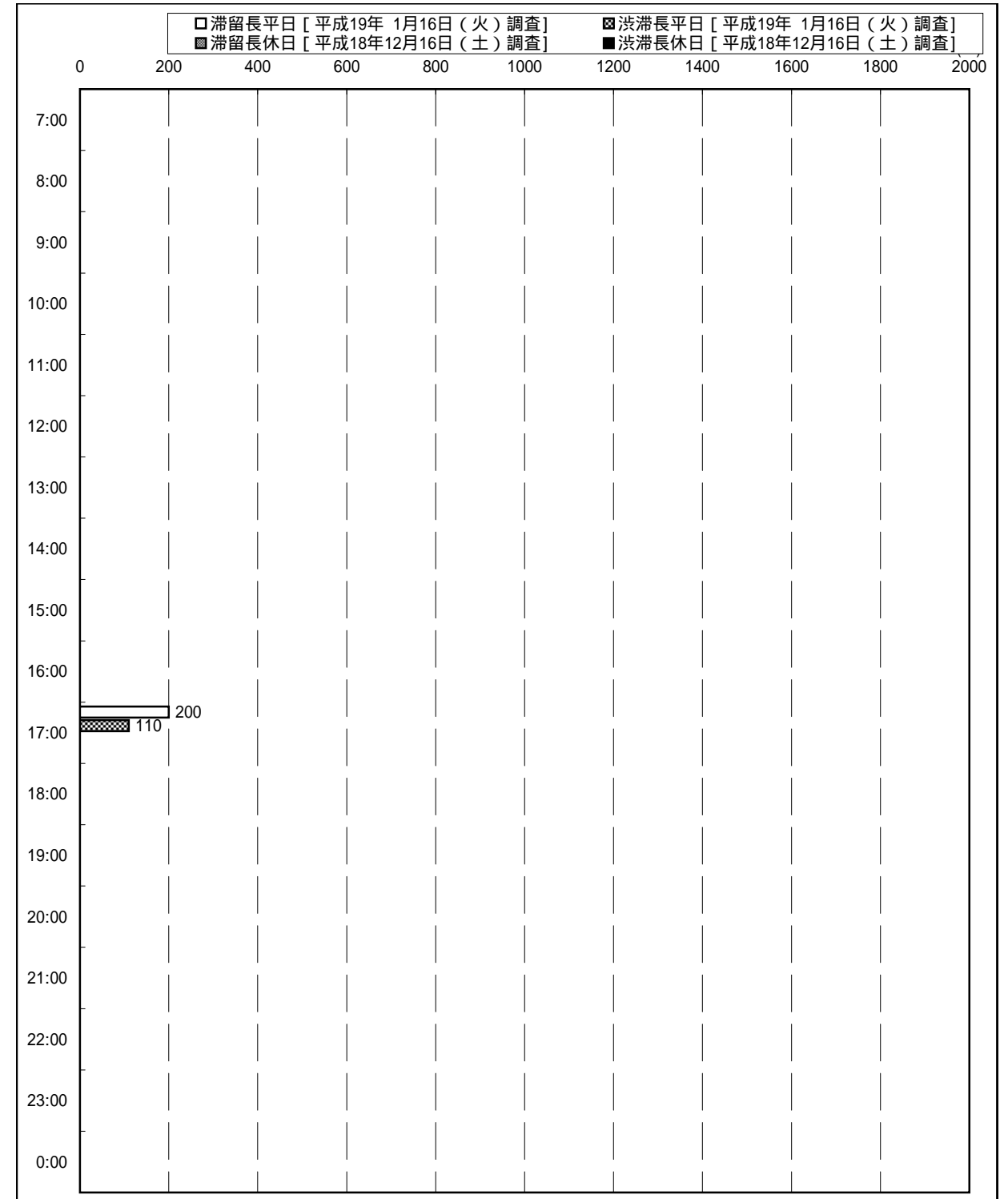
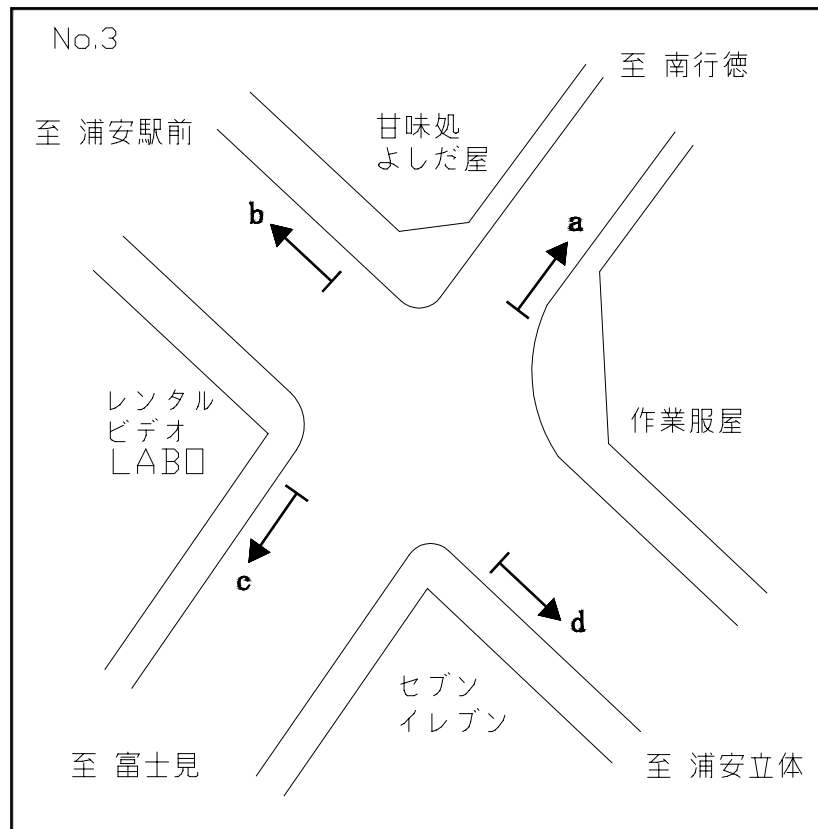
調査地点: 3猫実3丁目交差点  
 調査方向: b



数値は各時間帯の最大渋滞長(100m以上)

# 渋滞長時間別平日・休日比較図

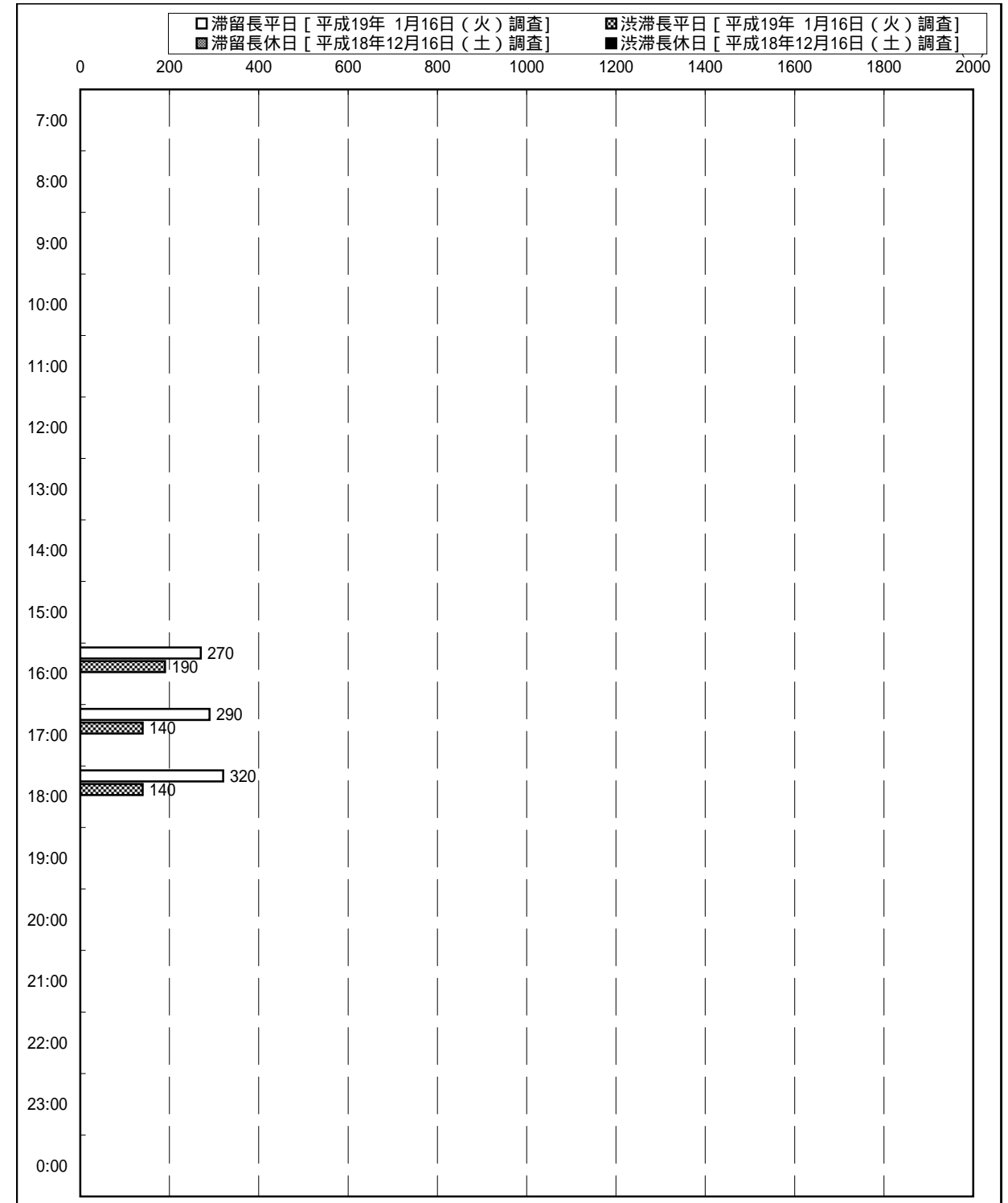
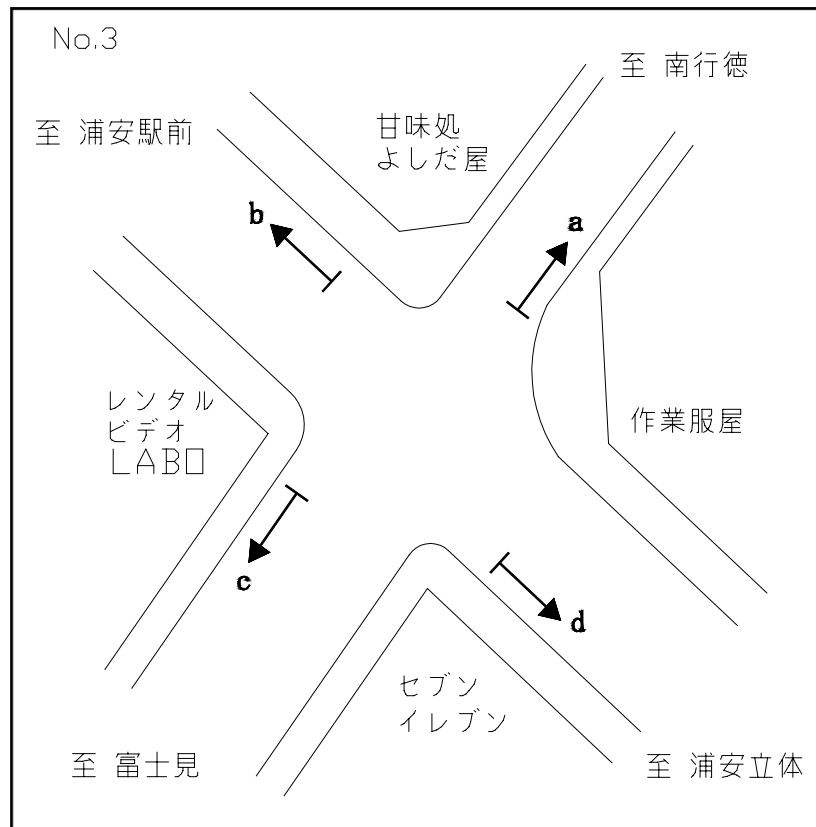
調査地点: 3猫実3丁目交差点  
 調査方向:c



数値は各時間帯の最大渋滞長(100m以上)

# 渋滞長時間別平日・休日比較図

調査地点: 3猫実3丁目交差点  
 調査方向:d

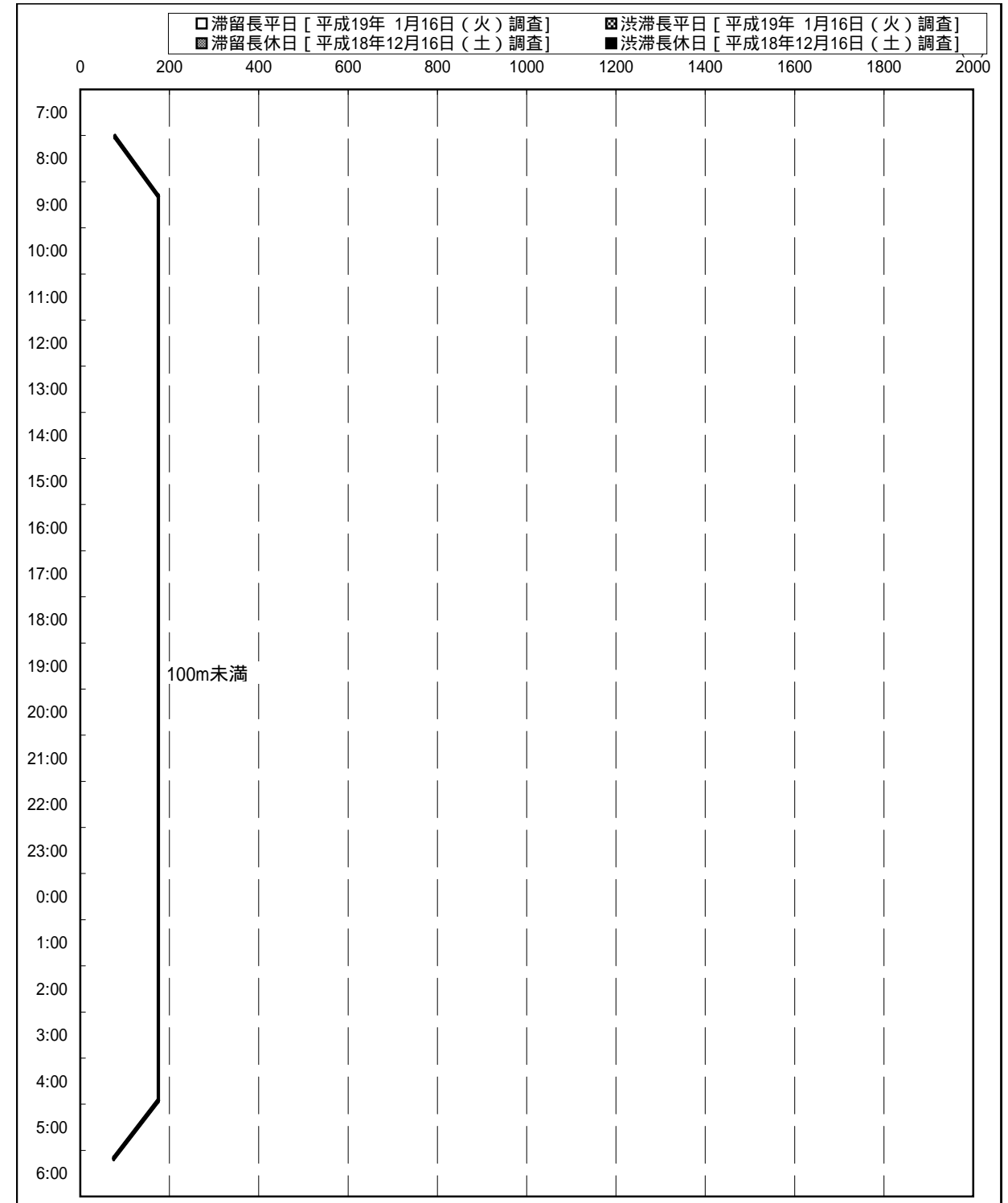
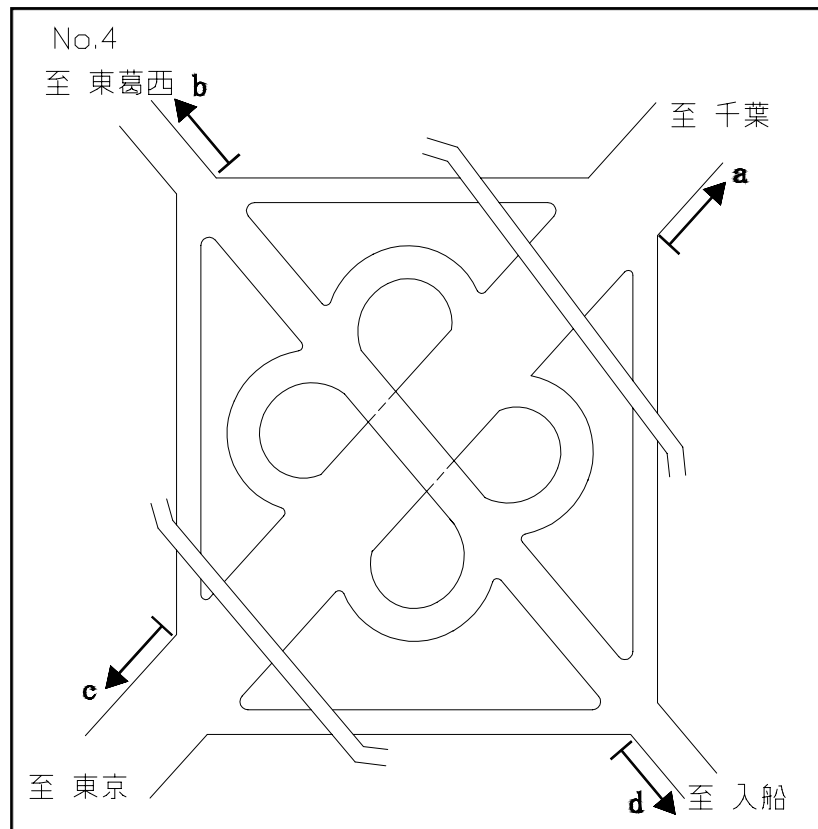


数値は各時間帯の最大渋滞長(100m以上)



# 渋滞長時間別平日・休日比較図

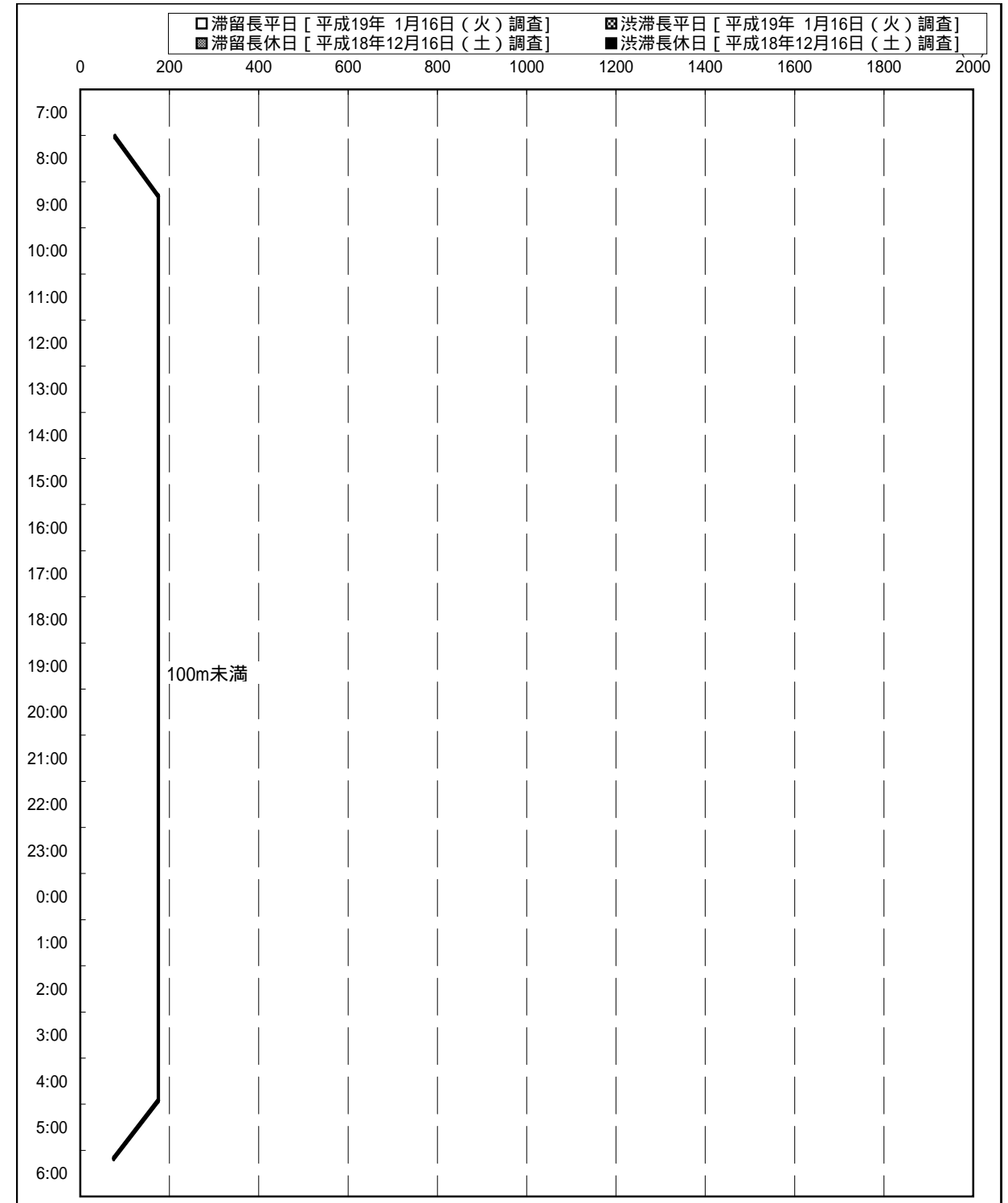
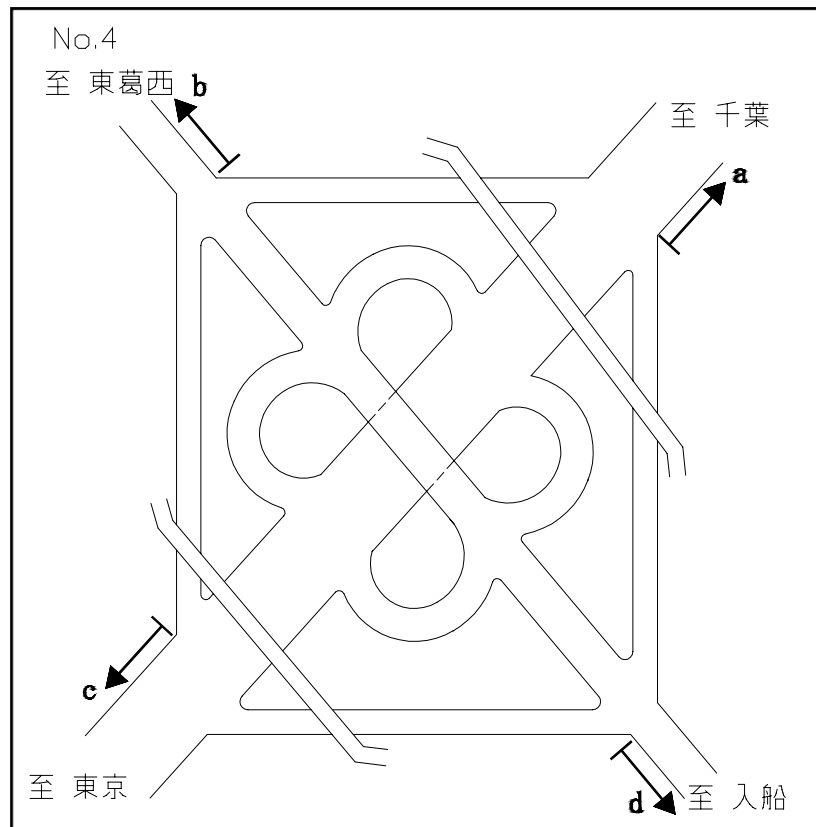
調査地点: 4 浦安立体  
 調査方向: a



数値は各時間帯の最大渋滞長(100m以上)

# 渋滞長時間別平日・休日比較図

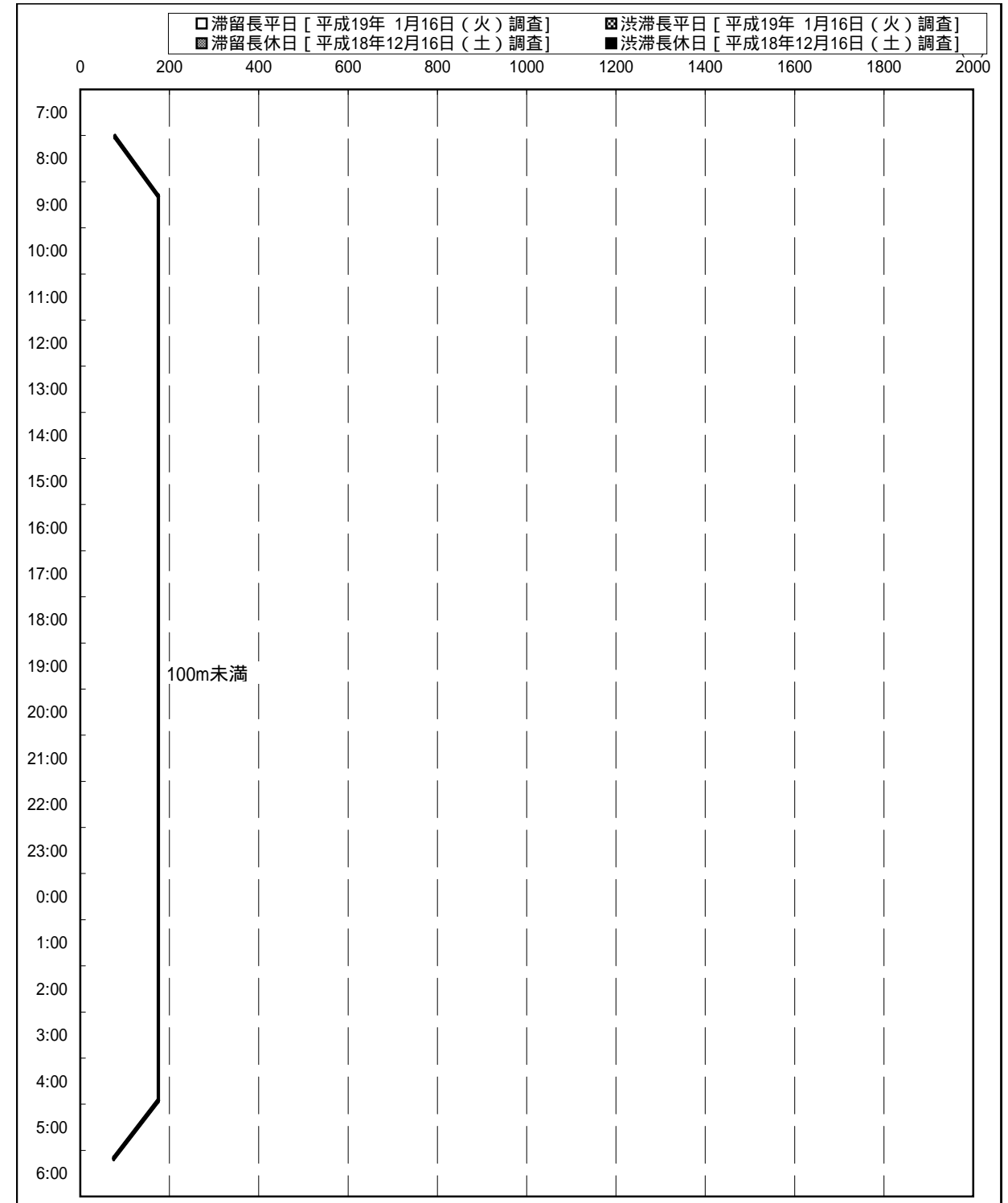
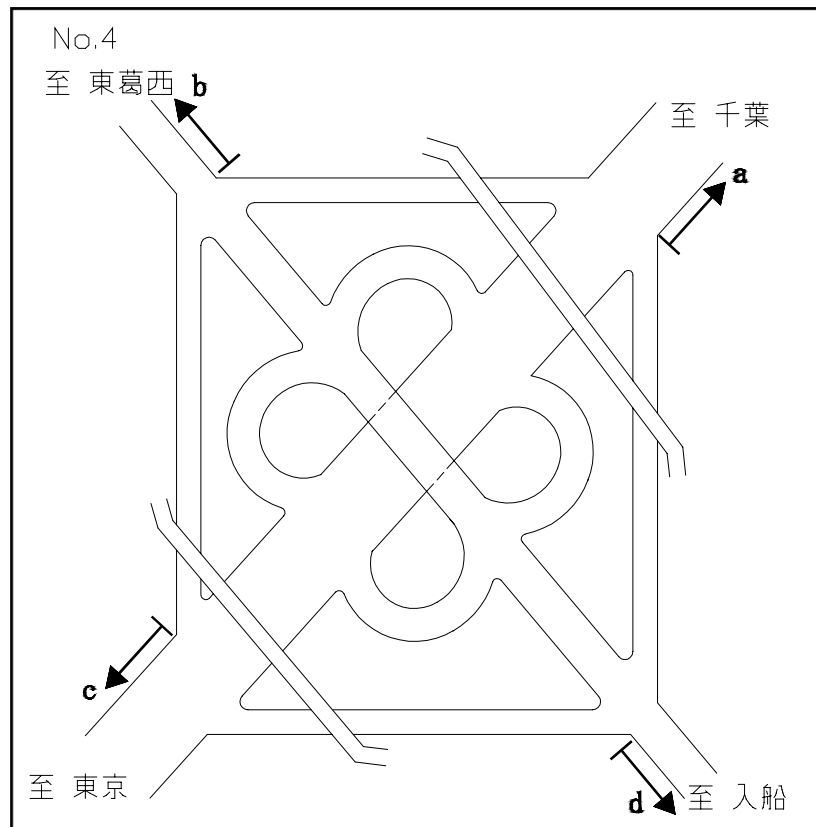
調査地点: 4 浦安立体  
 調査方向: b



数値は各時間帯の最大渋滞長(100m以上)

# 渋滞長時間別平日・休日比較図

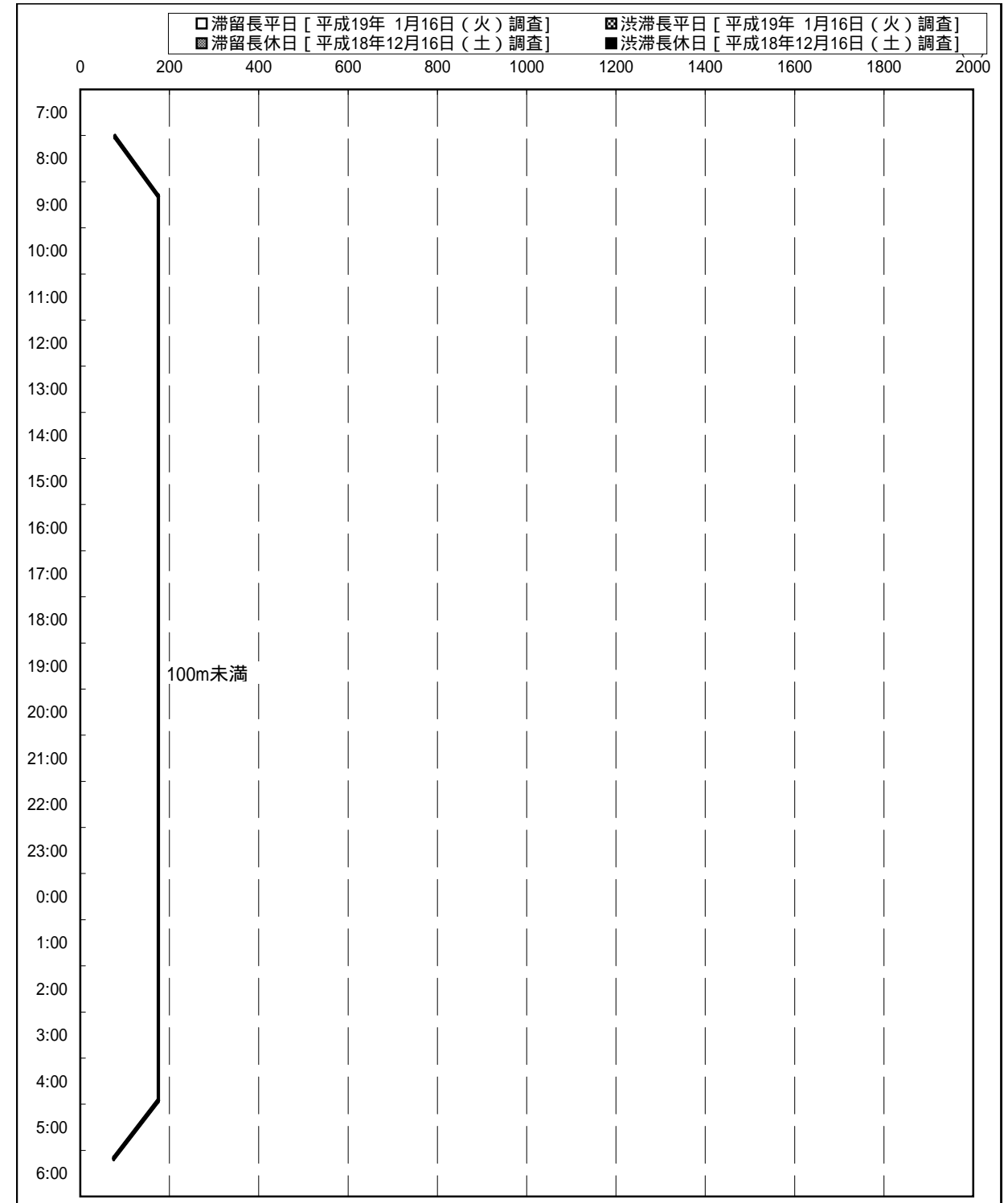
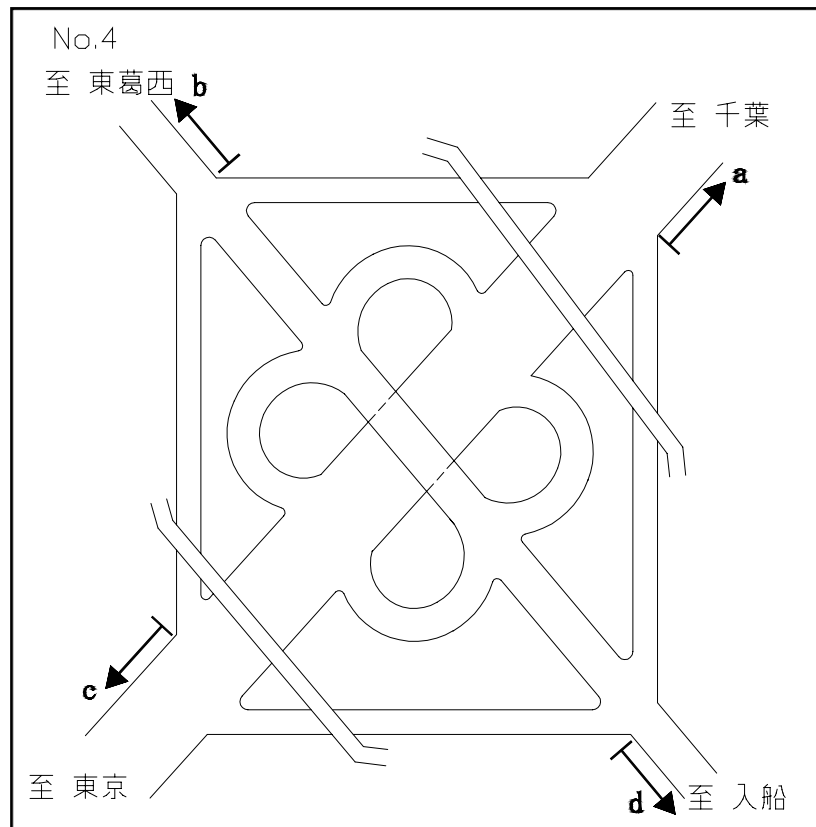
調査地点: 4 浦安立体  
 調査方向:c



数値は各時間帯の最大渋滞長(100m以上)

# 渋滞長時間別平日・休日比較図


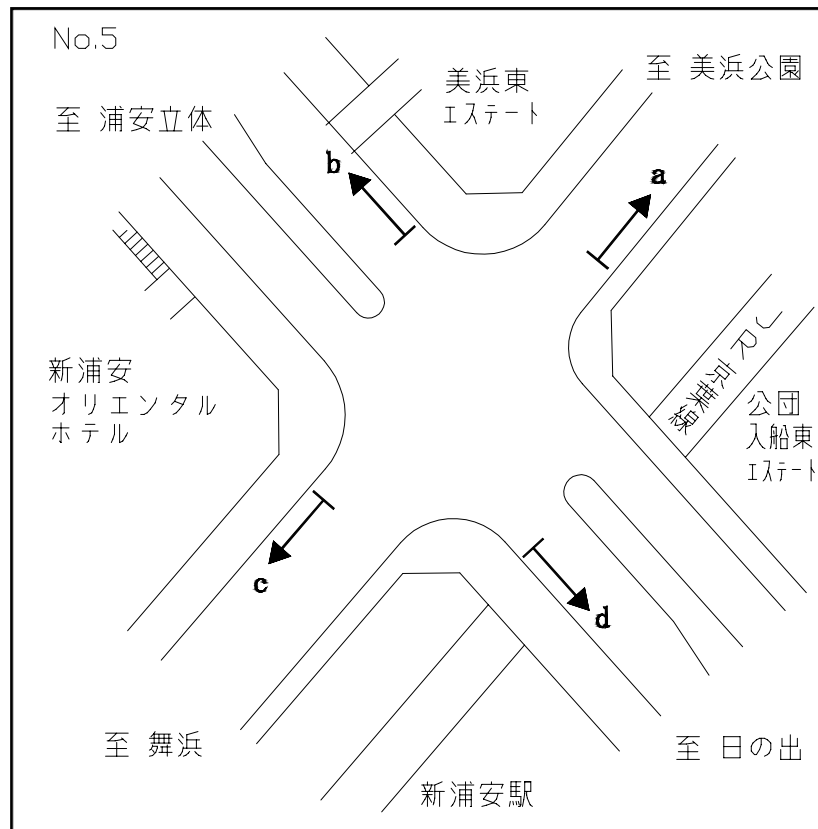
調査地点: 4 浦安立体  
 調査方向: d



数値は各時間帯の最大渋滞長(100m以上)

# 渋滞長時間別平日・休日比較図

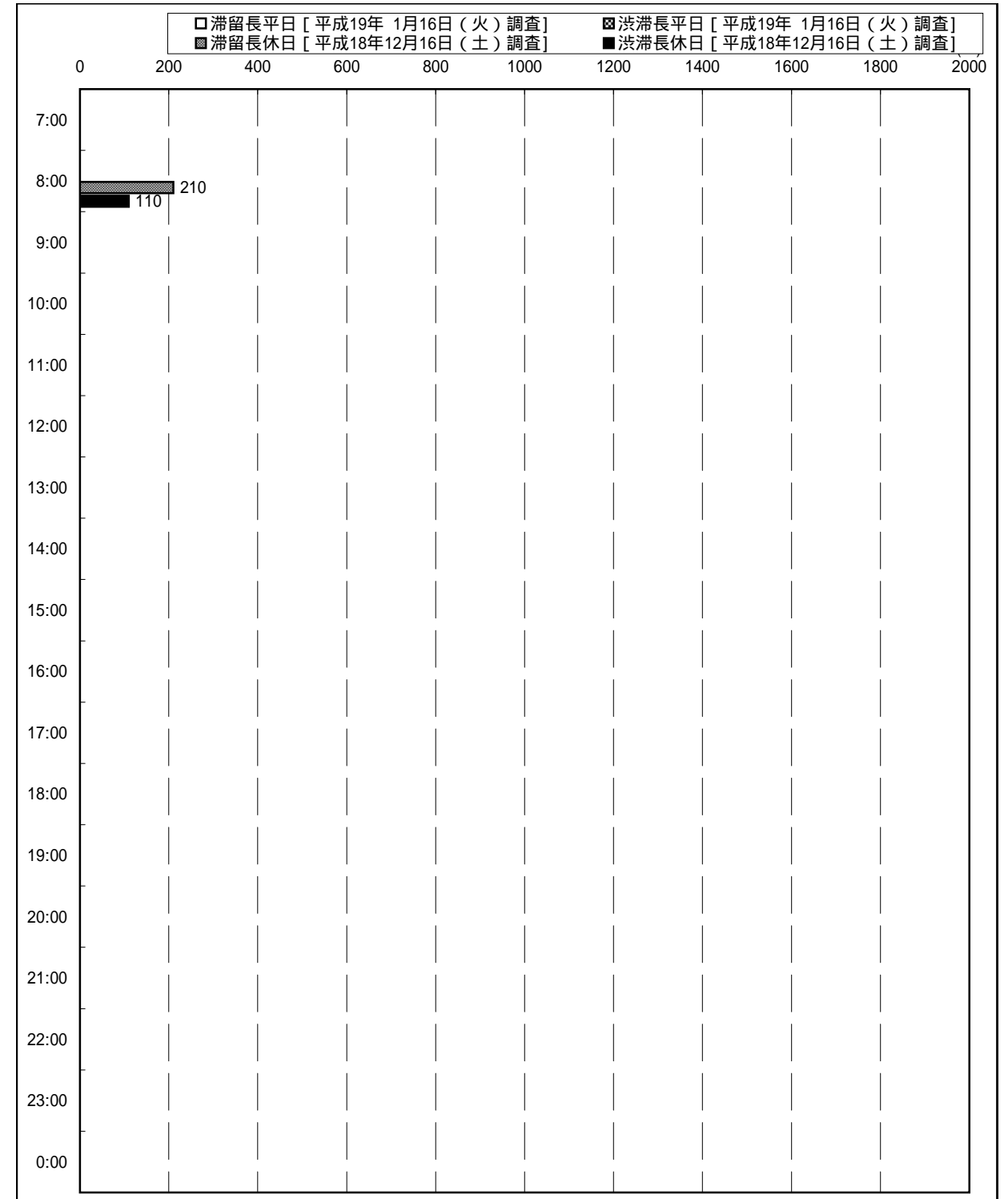
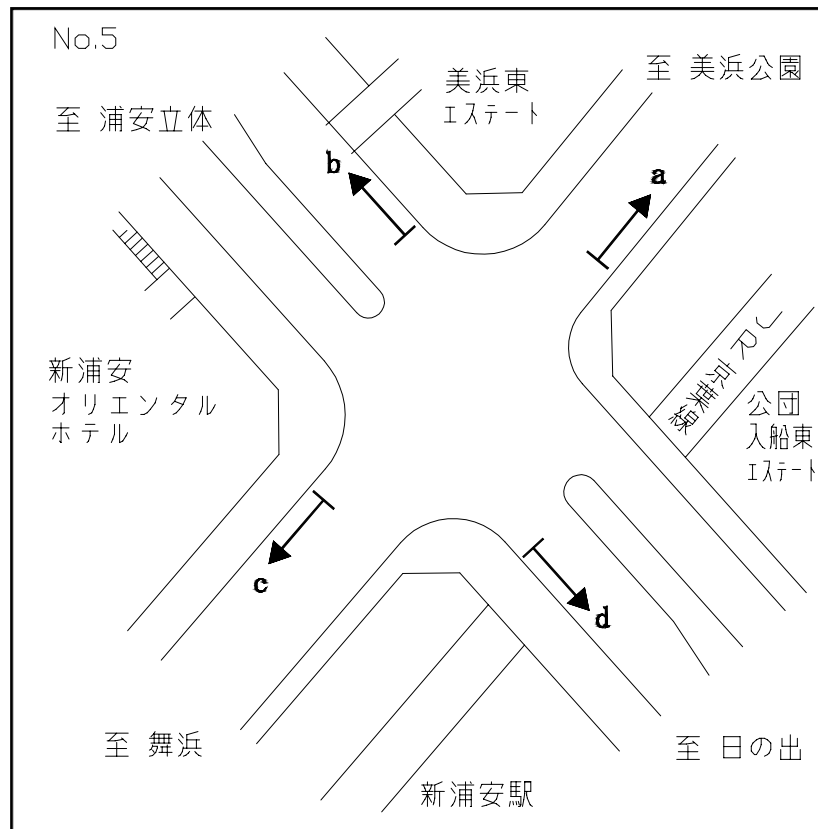
調査地点: 5入船交差点  
 調査方向: a



数値は各時間帯の最大渋滞長(100m以上)

# 渋滞長時間別平日・休日比較図

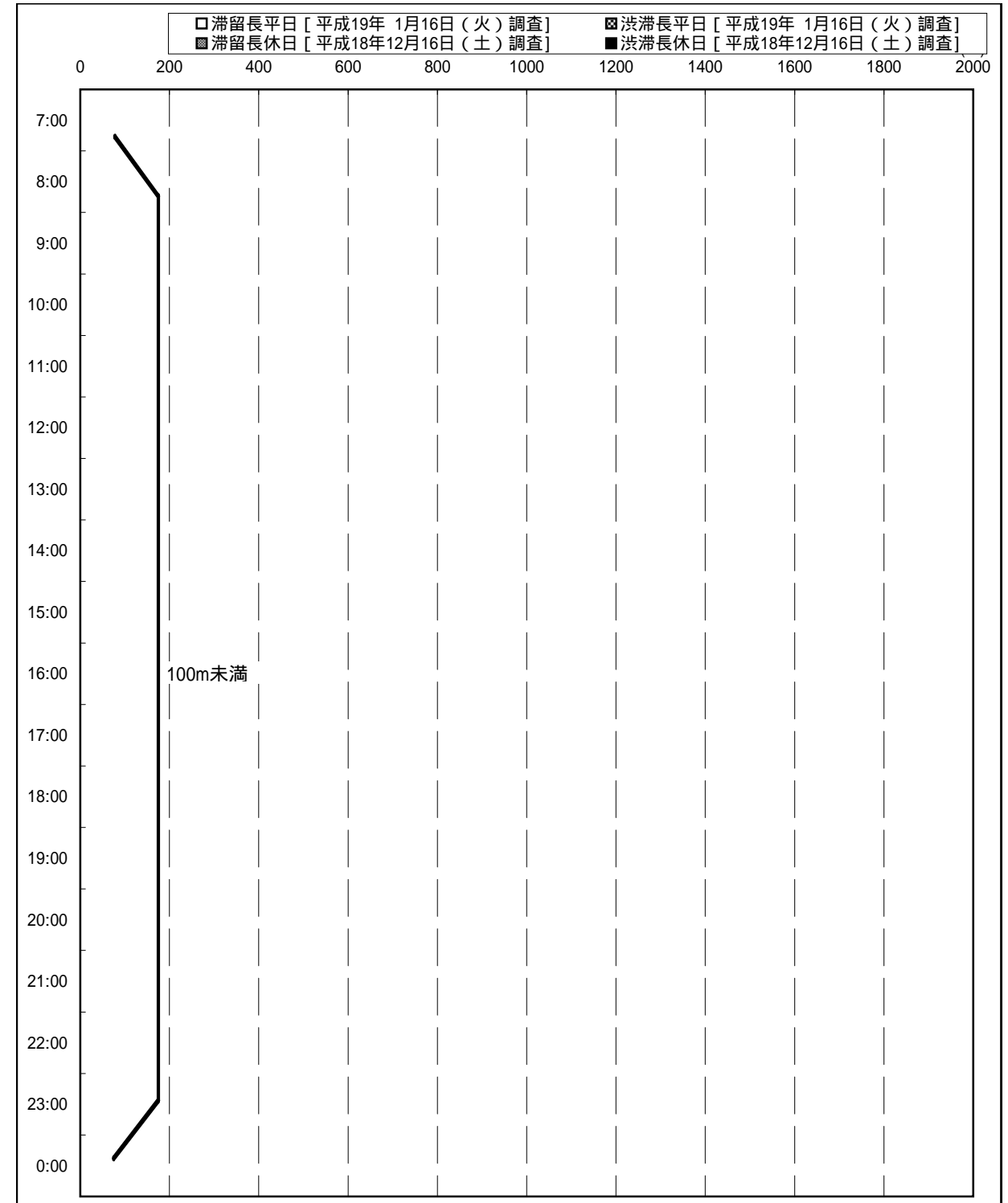
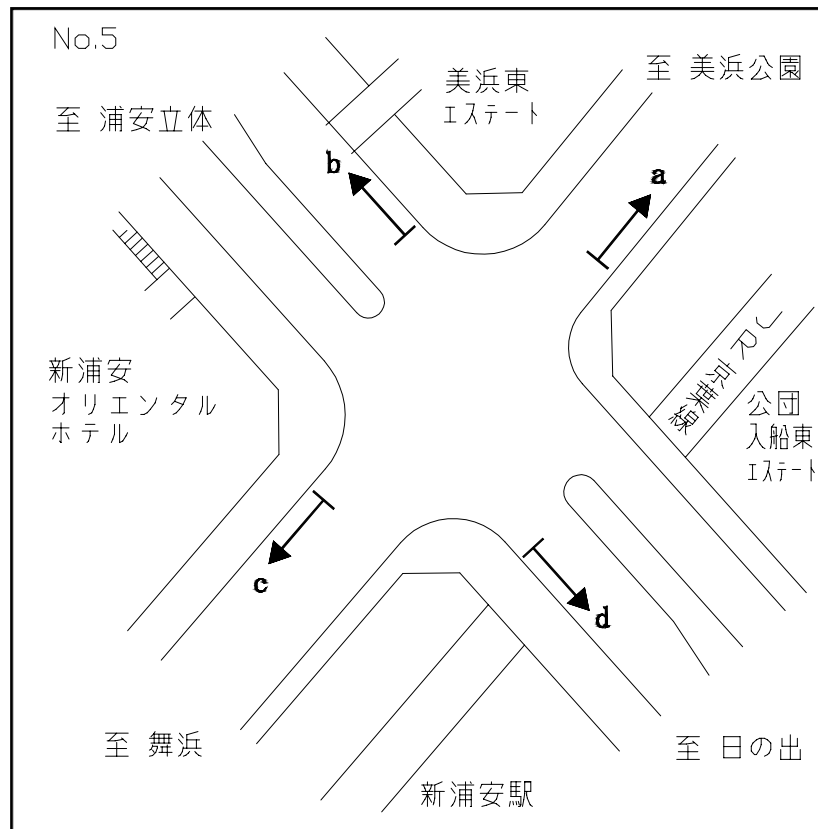
調査地点: 5入船交差点  
 調査方向: b



数値は各時間帯の最大渋滞長(100m以上)

# 渋滞長時間別平日・休日比較図

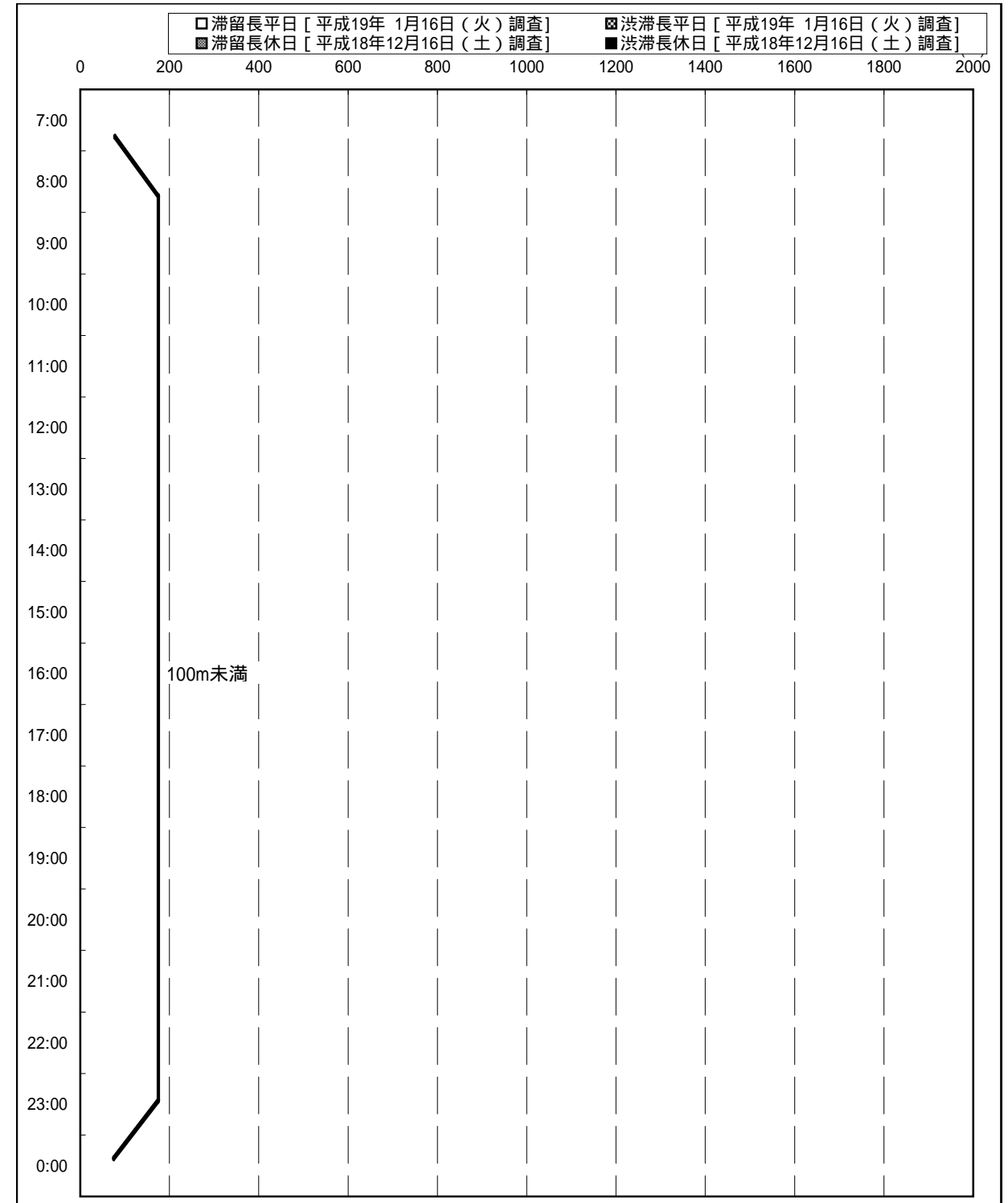
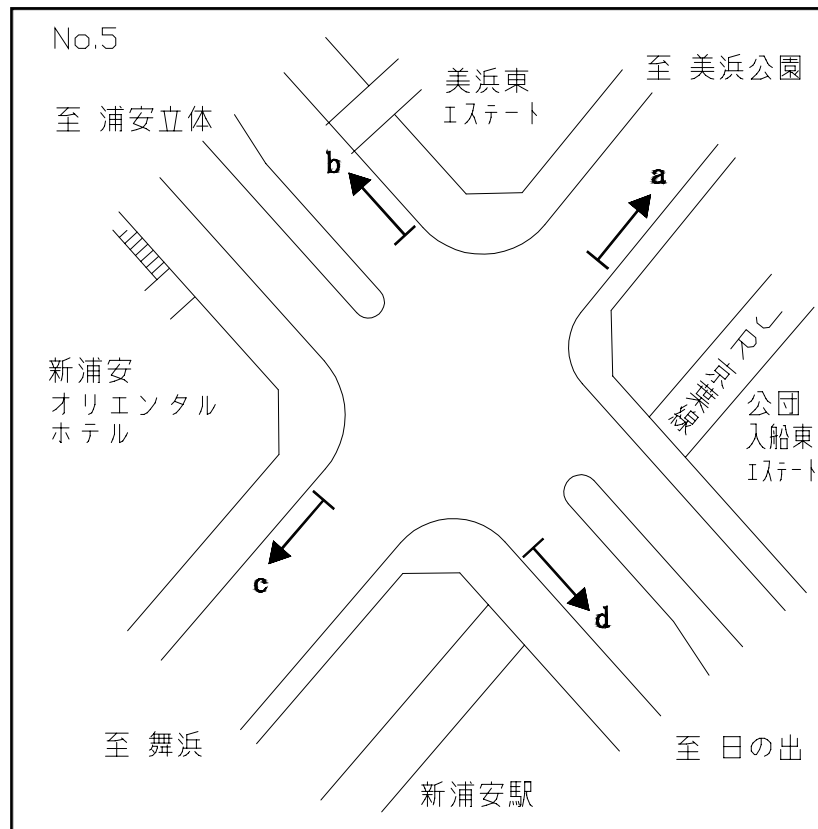
調査地点: 5入船交差点  
 調査方向:c



数値は各時間帯の最大渋滞長(100m以上)

# 渋滞長時間別平日・休日比較図

調査地点: 5入船交差点  
 調査方向:d



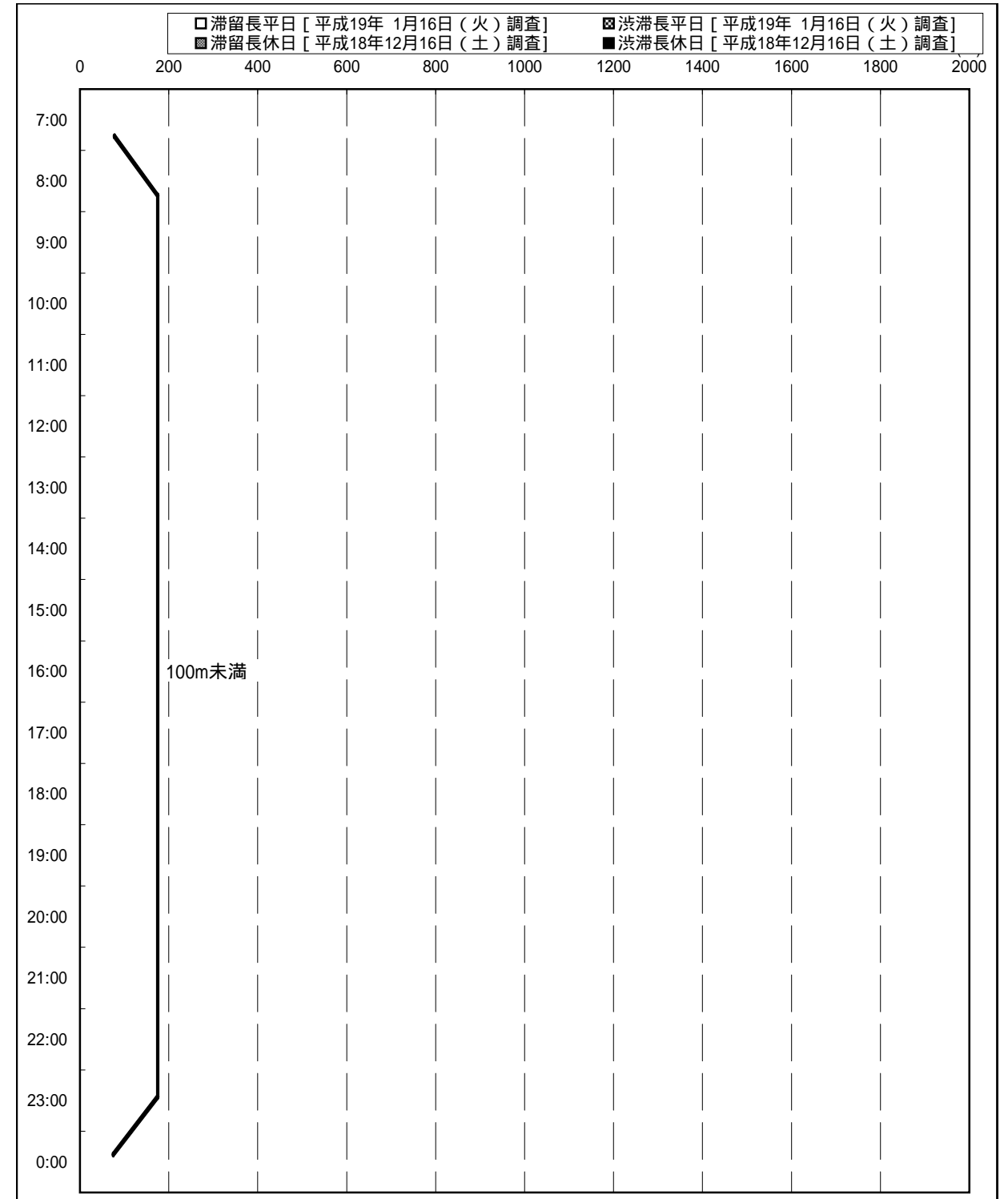
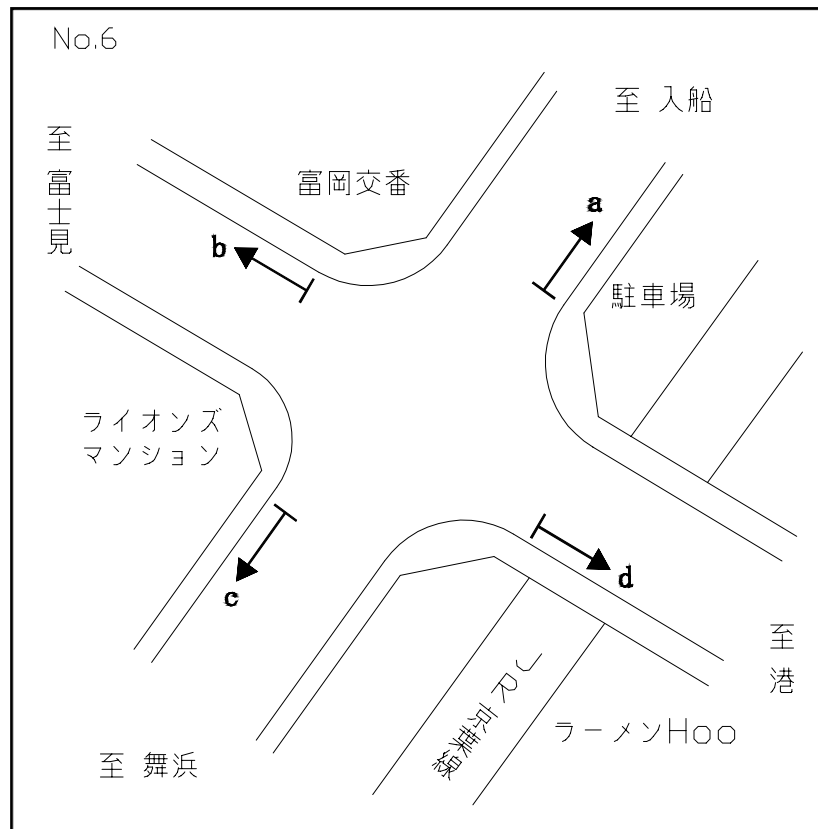
数値は各時間帯の最大渋滞長(100m以上)





# 渋滞長時間別平日・休日比較図

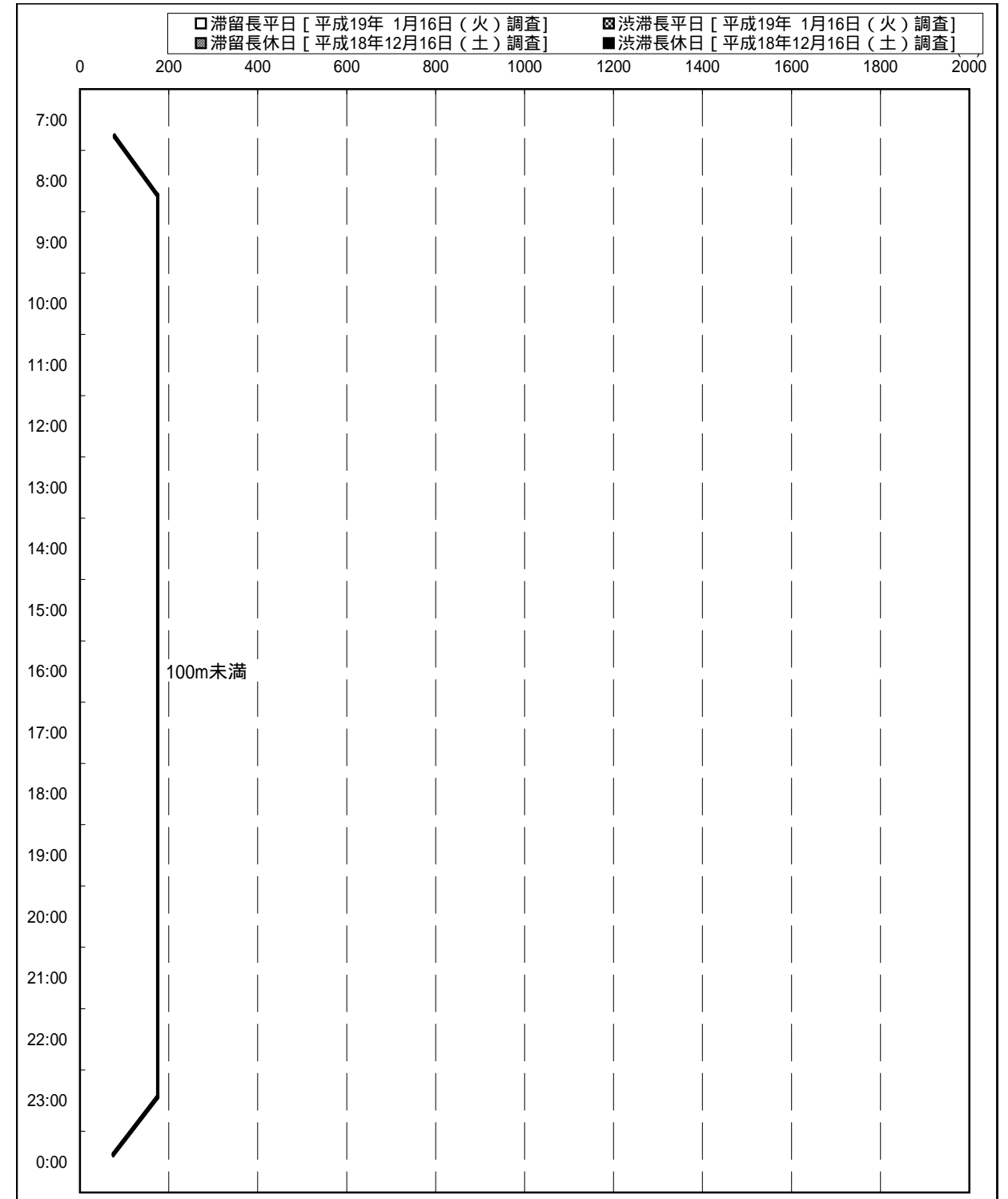
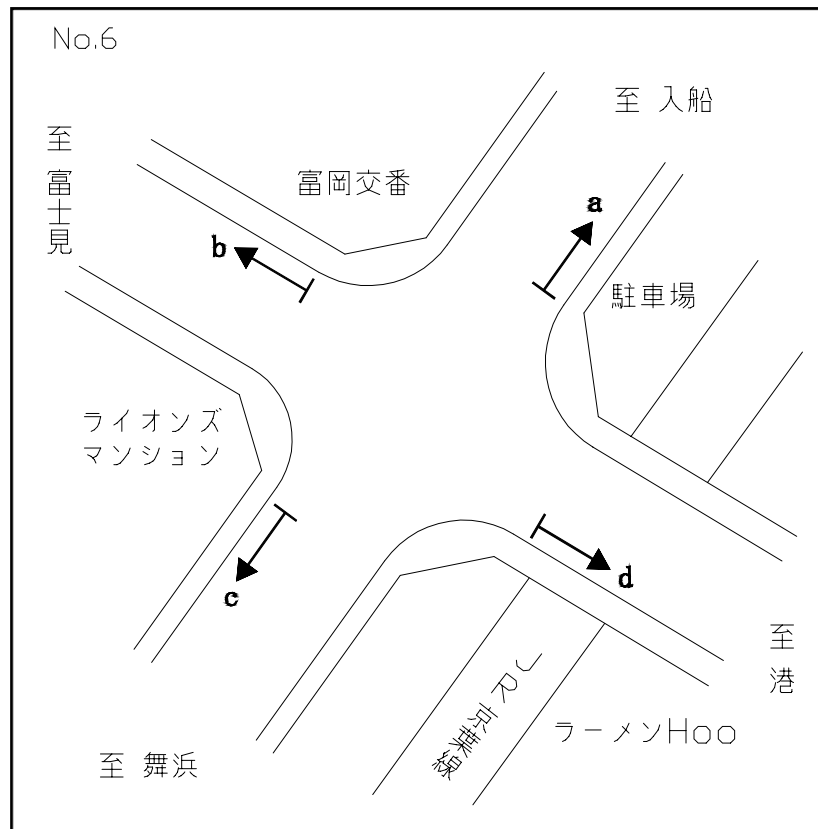
調査地点: 6 富岡交番前交差点  
 調査方向: b





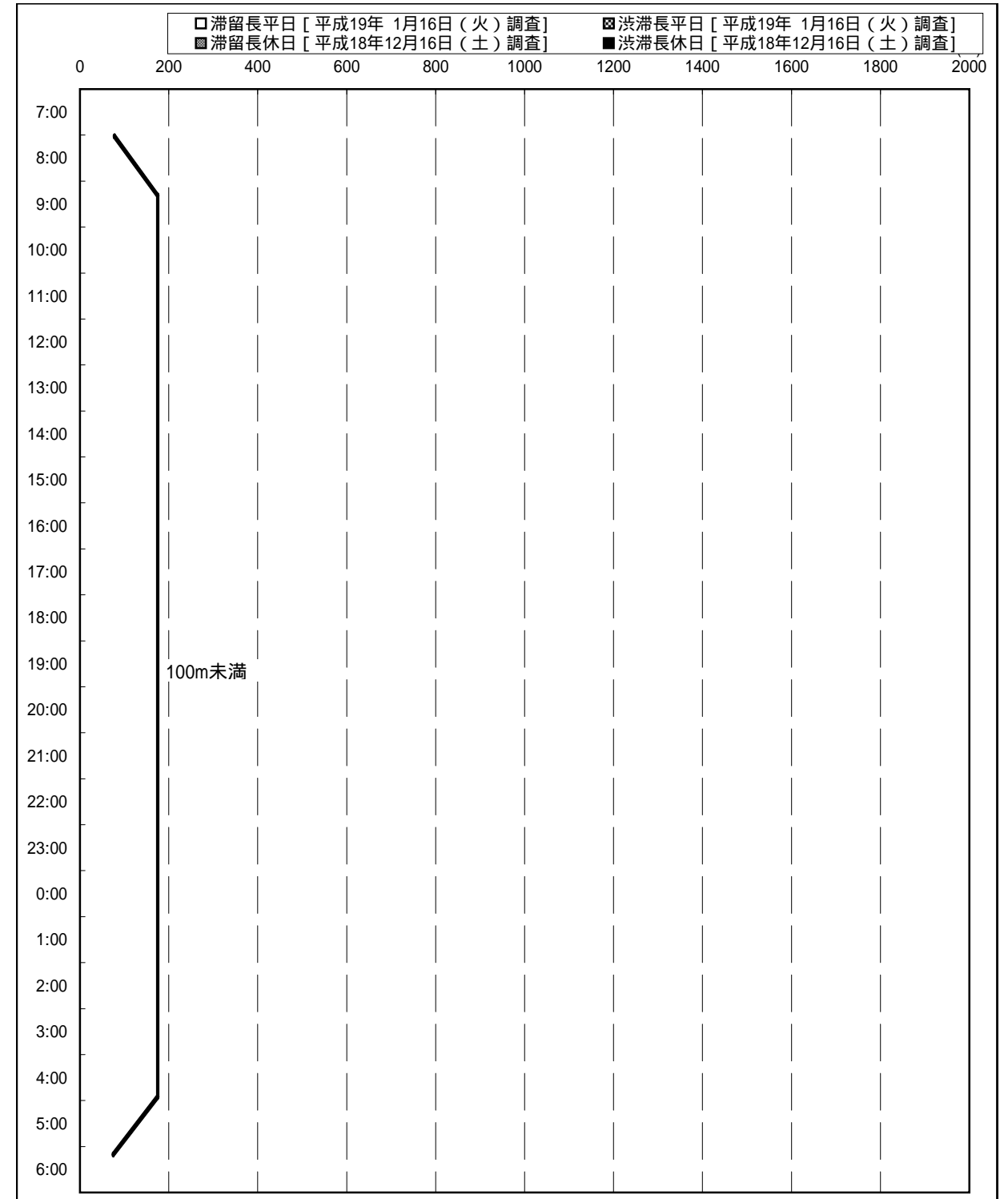
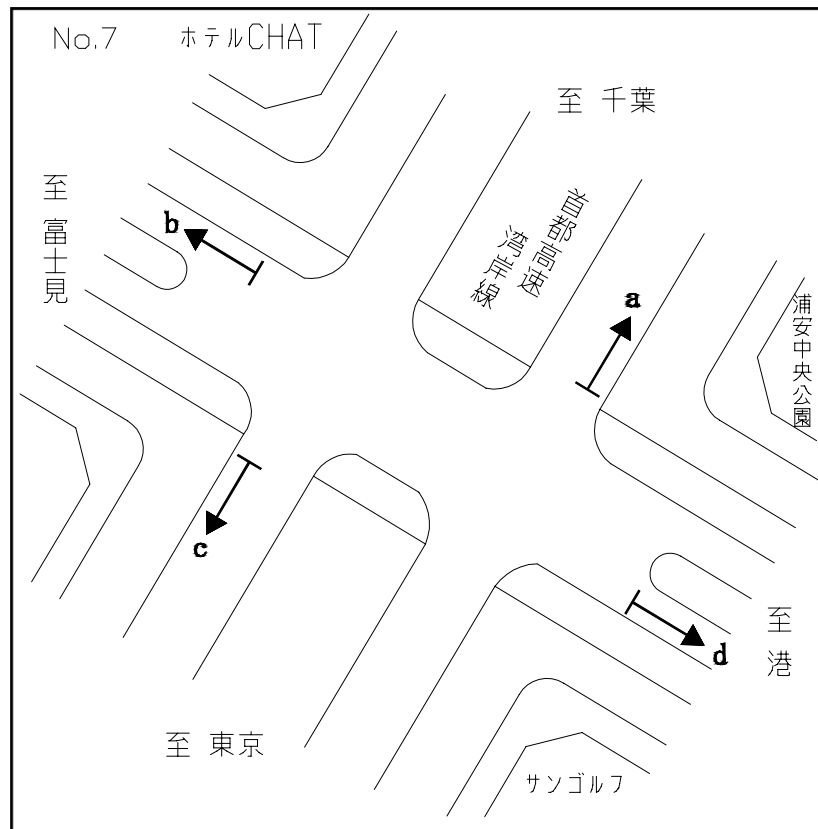
# 渋滞長時間別平日・休日比較図

調査地点: 6 富岡交番前交差点  
 調査方向:d



# 渋滞長時間別平日・休日比較図

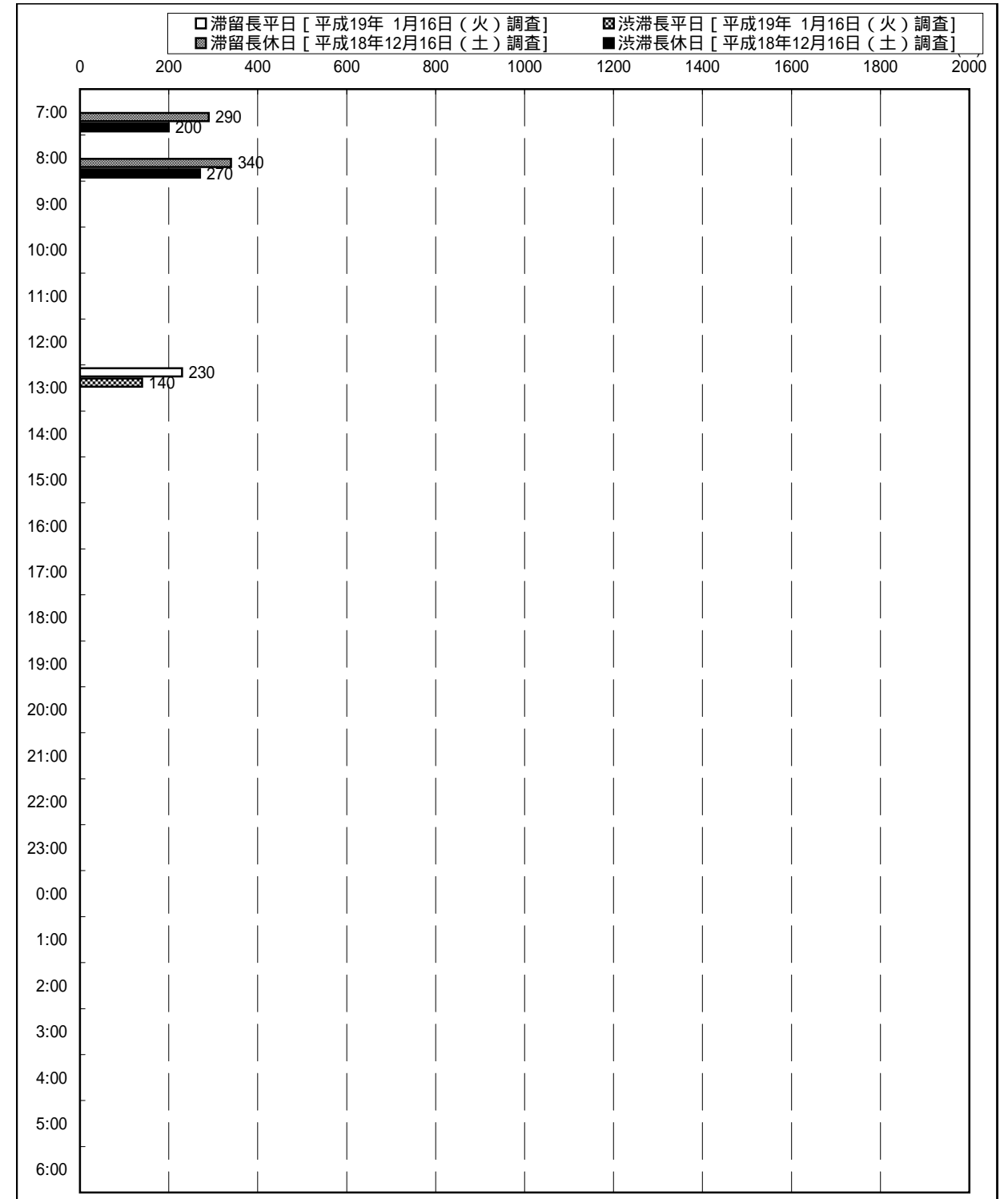
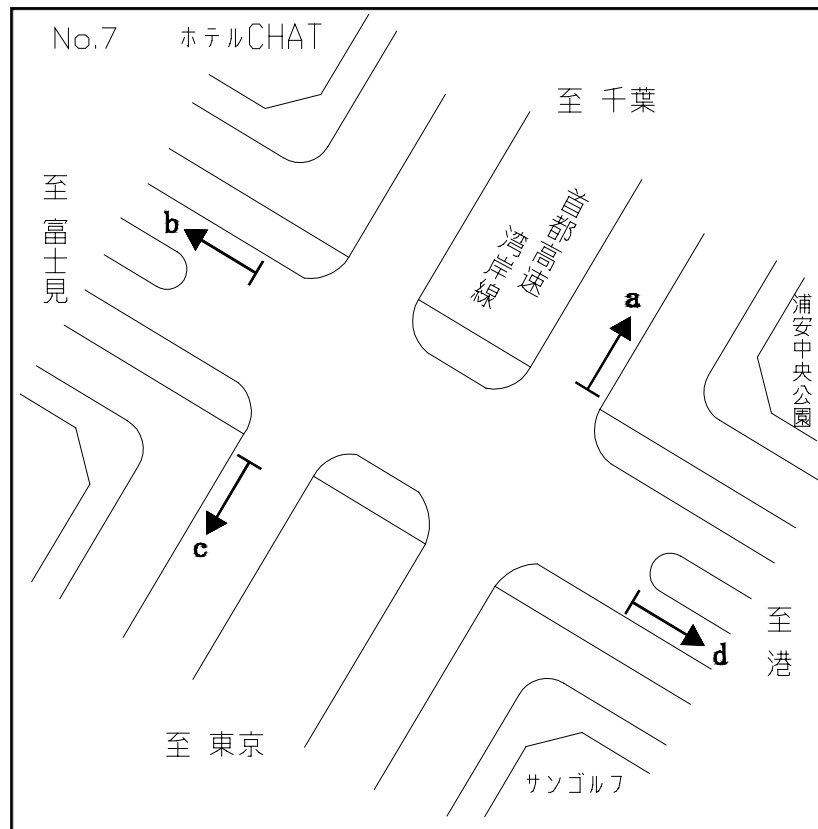
調査地点: 7 富岡立体  
 調査方向: a



数値は各時間帯の最大渋滞長(100m以上)

# 渋滞長時間別平日・休日比較図

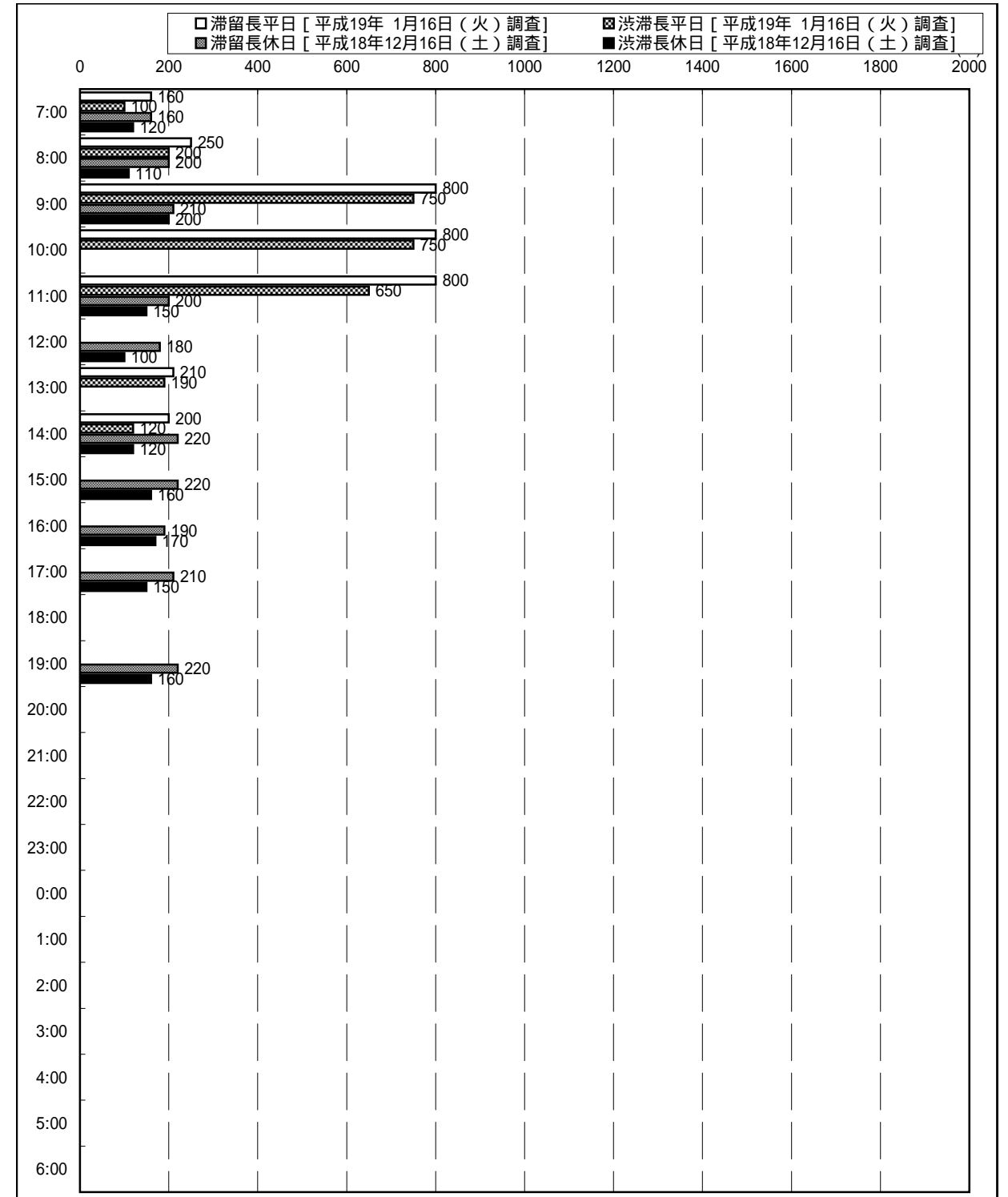
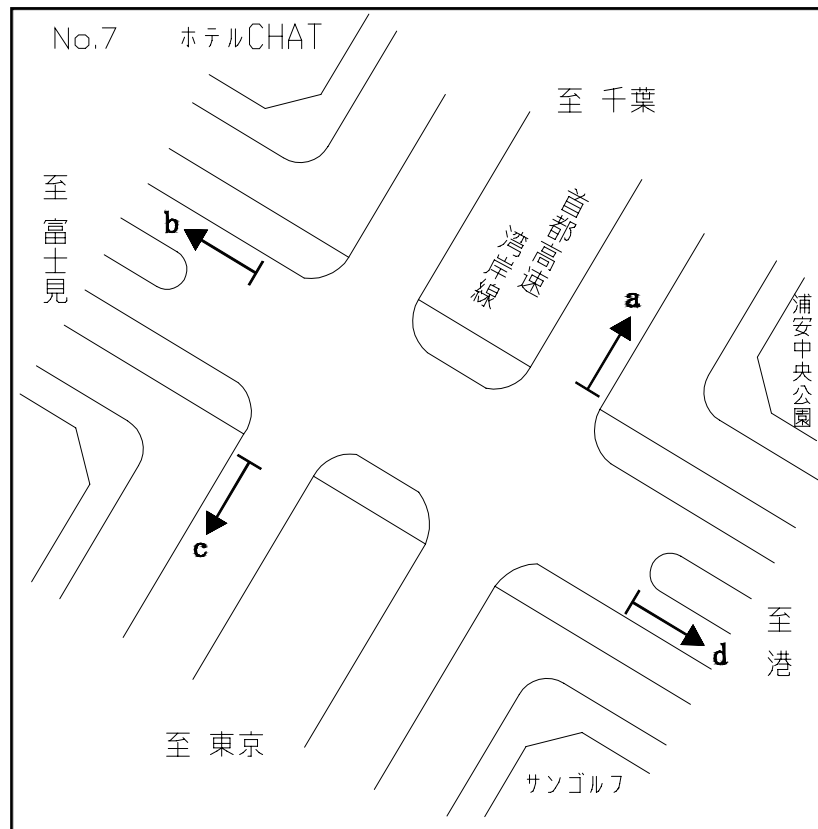
調査地点: 7 富岡立体  
 調査方向: b



数値は各時間帯の最大渋滞長(100m以上)

# 渋滞長時間別平日・休日比較図

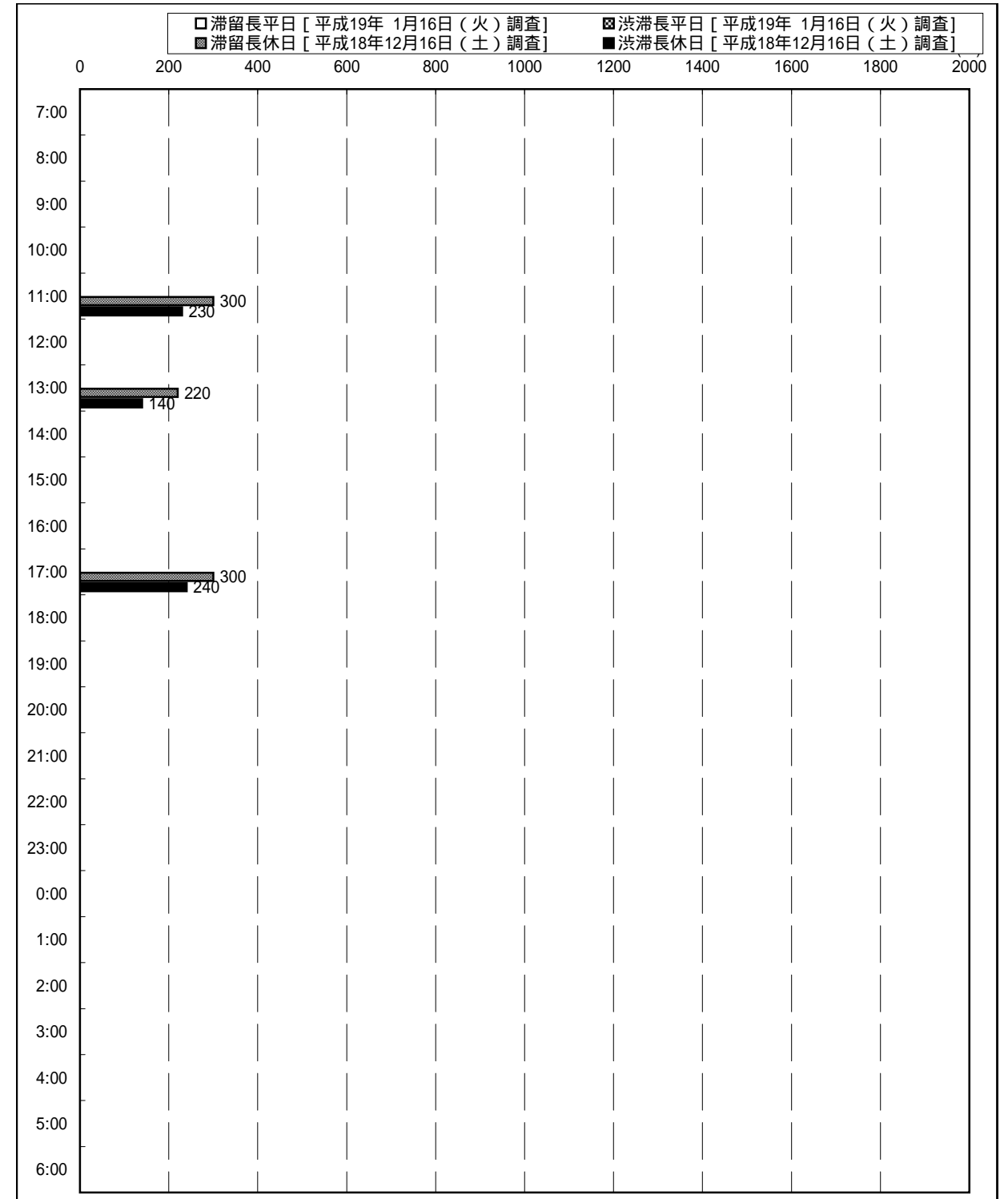
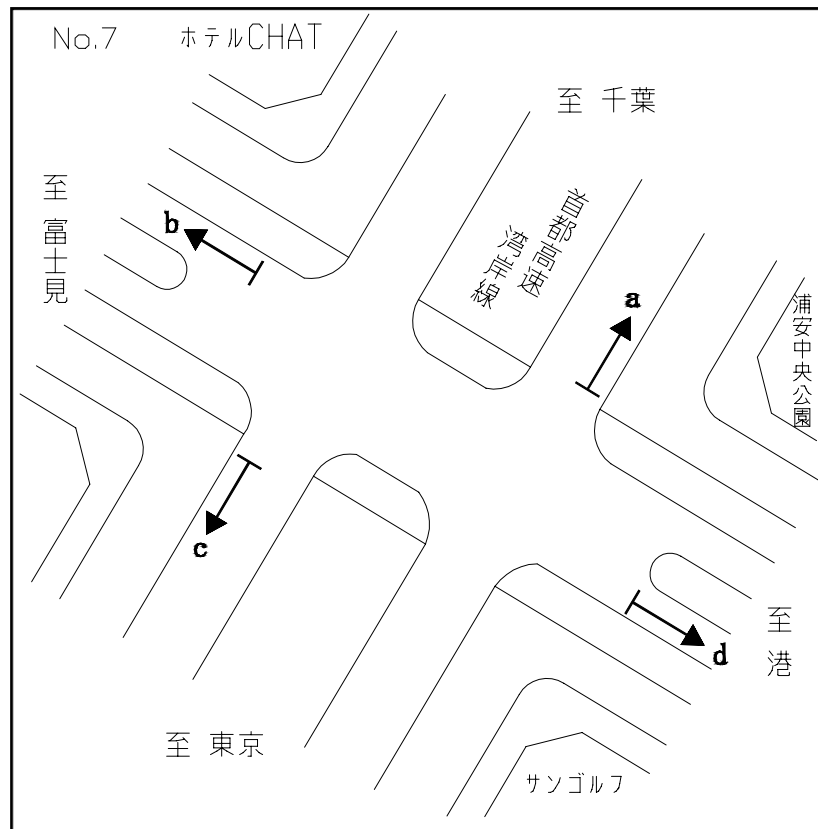
調査地点: 7 富岡立体  
 調査方向:c



数値は各時間帯の最大渋滞長(100m以上)

# 渋滞長時間別平日・休日比較図

調査地点: 7 富岡立体  
 調査方向: d

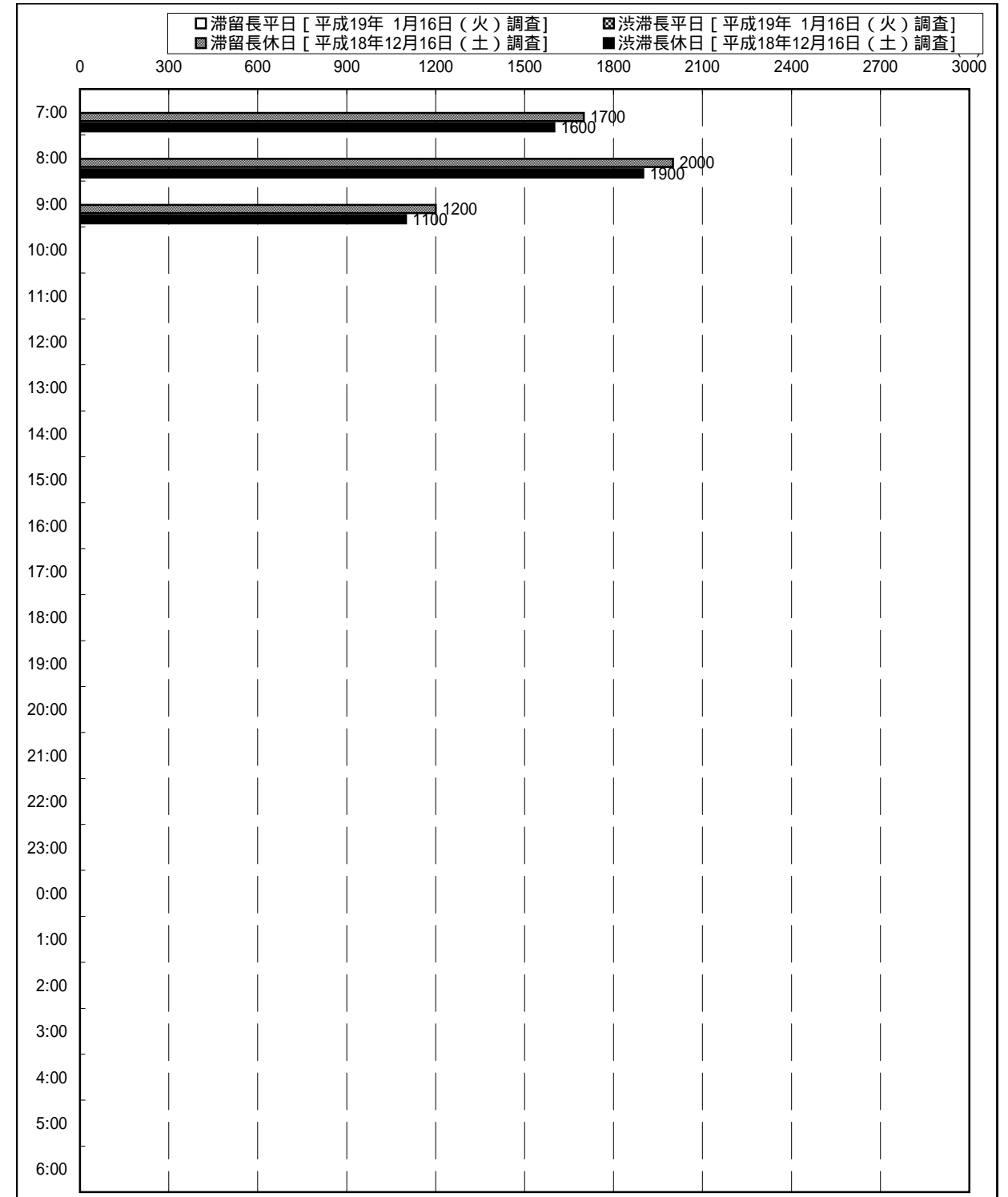
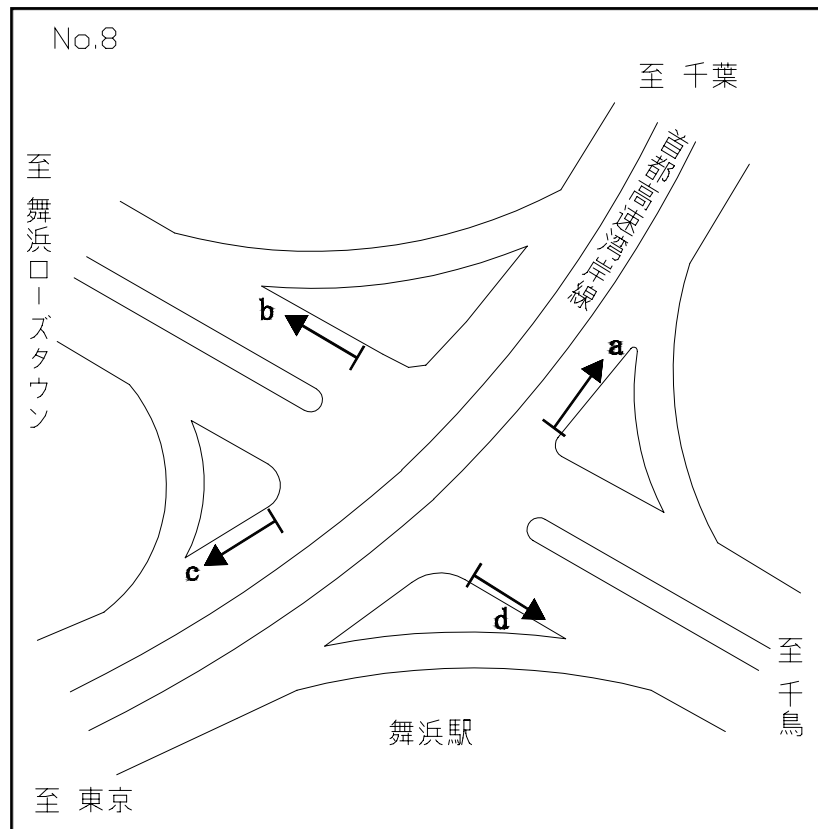


数値は各時間帯の最大渋滞長(100m以上)



# 渋滞長時間別平日・休日比較図


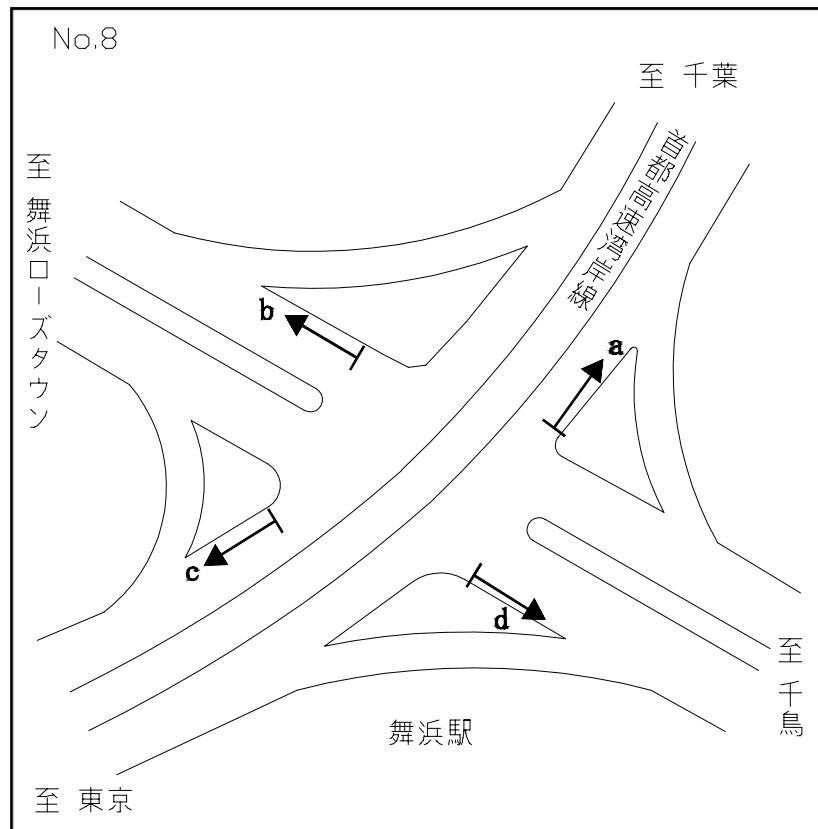
調査地点: 8 舞浜交差点  
 調査方向: a



数値は各時間帯の最大渋滞長(100m以上)

# 渋滞長時間別平日・休日比較図

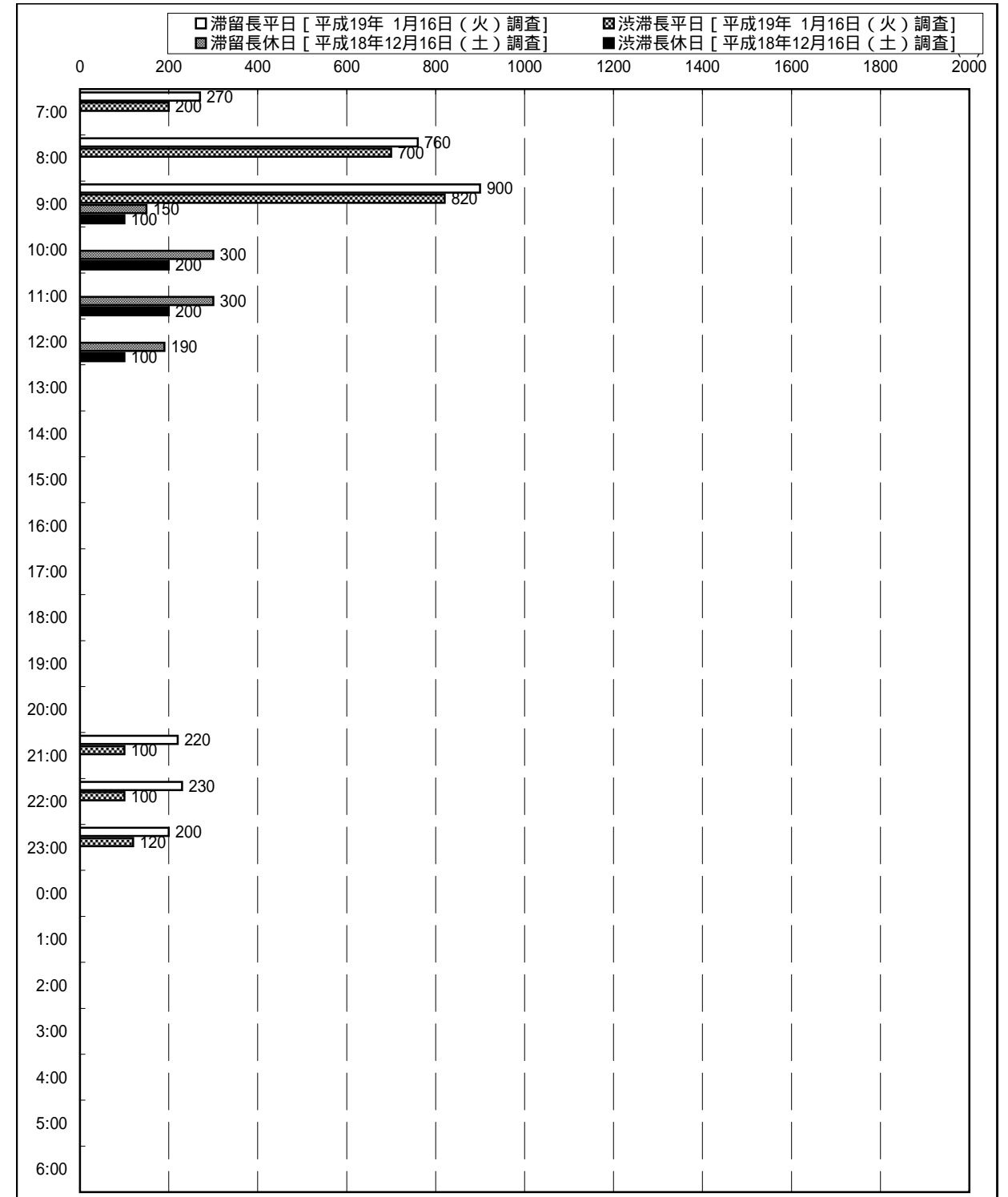
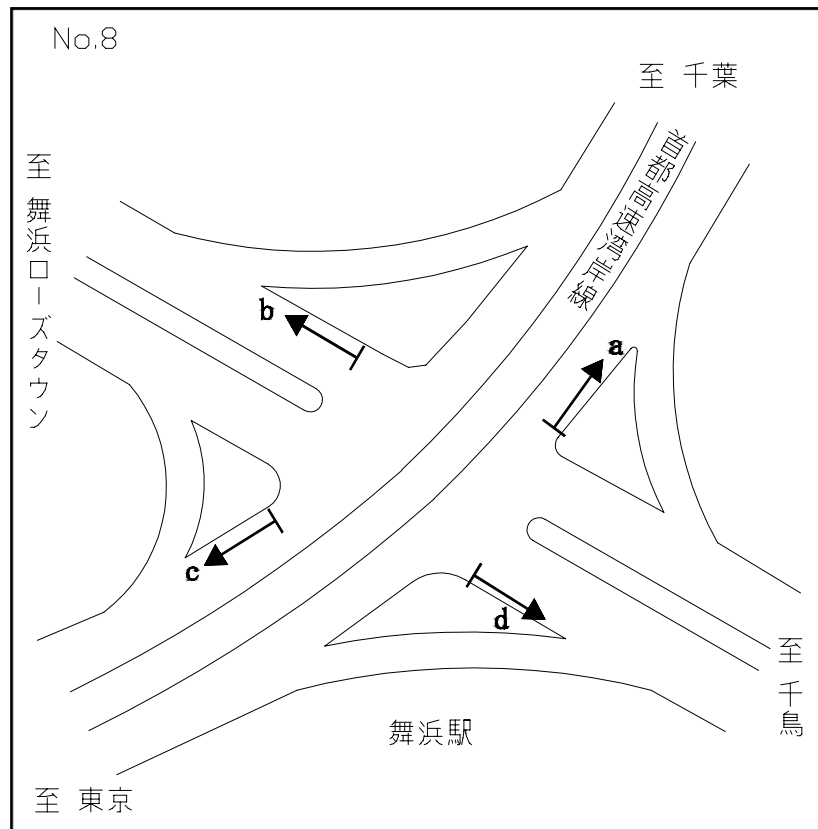
調査地点: 8 舞浜交差点  
 調査方向: b



数値は各時間帯の最大渋滞長(100m以上)

# 渋滞長時間別平日・休日比較図

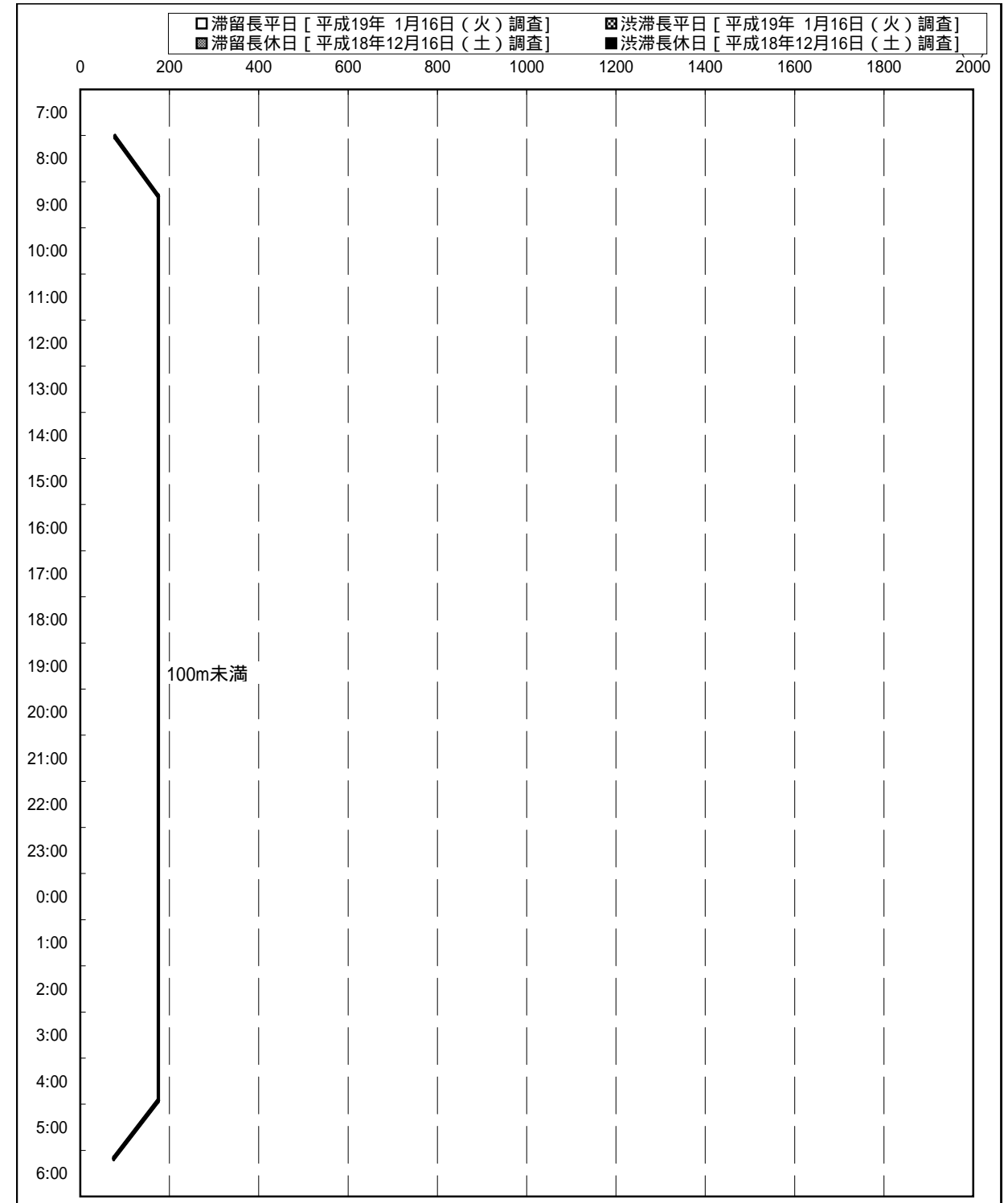
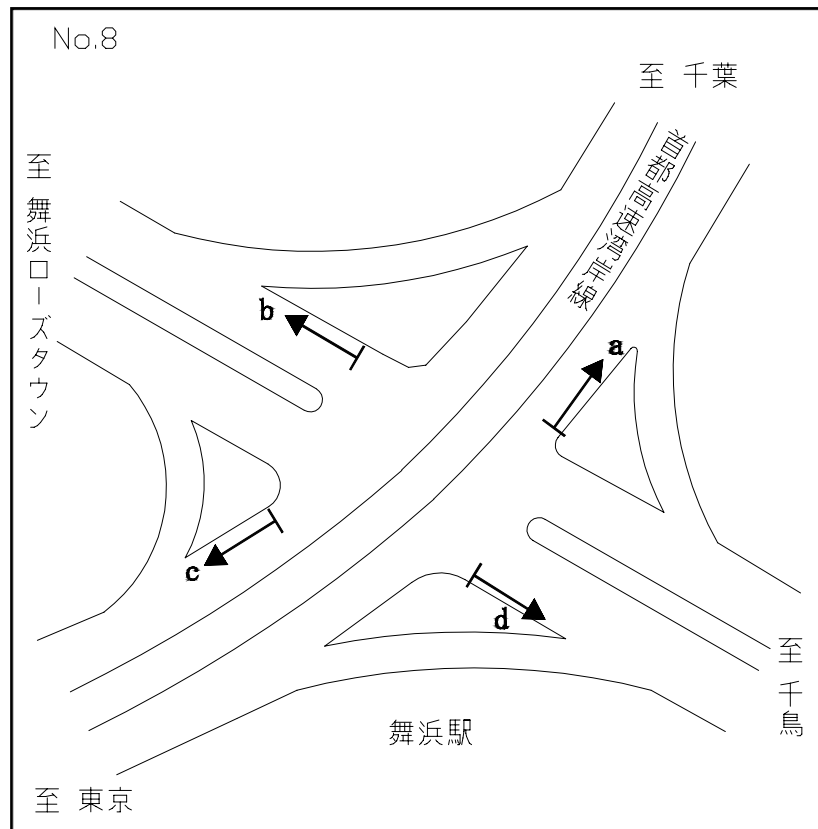
調査地点: 8 舞浜交差点  
 調査方向:c



数値は各時間帯の最大渋滞長(100m以上)

# 渋滞長時間別平日・休日比較図

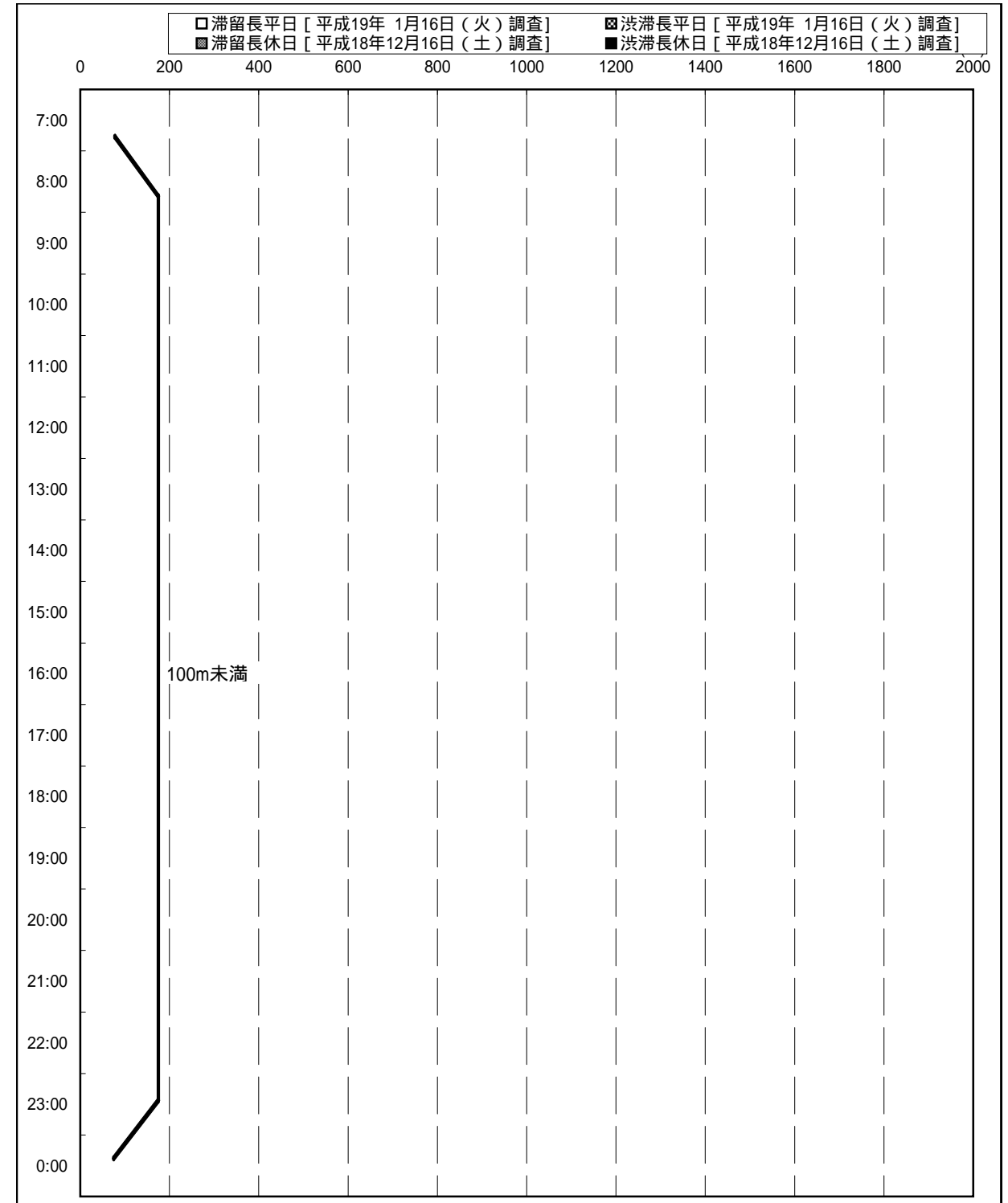
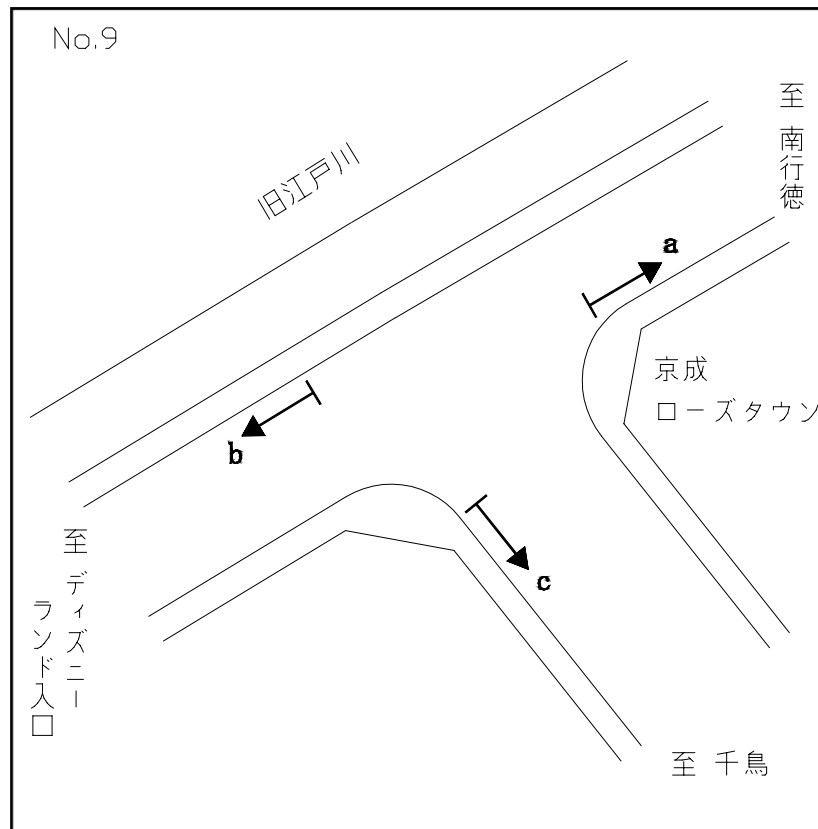
調査地点: 8 舞浜交差点  
 調査方向:d



数値は各時間帯の最大渋滞長(100m以上)

# 渋滞長時間別平日・休日比較図

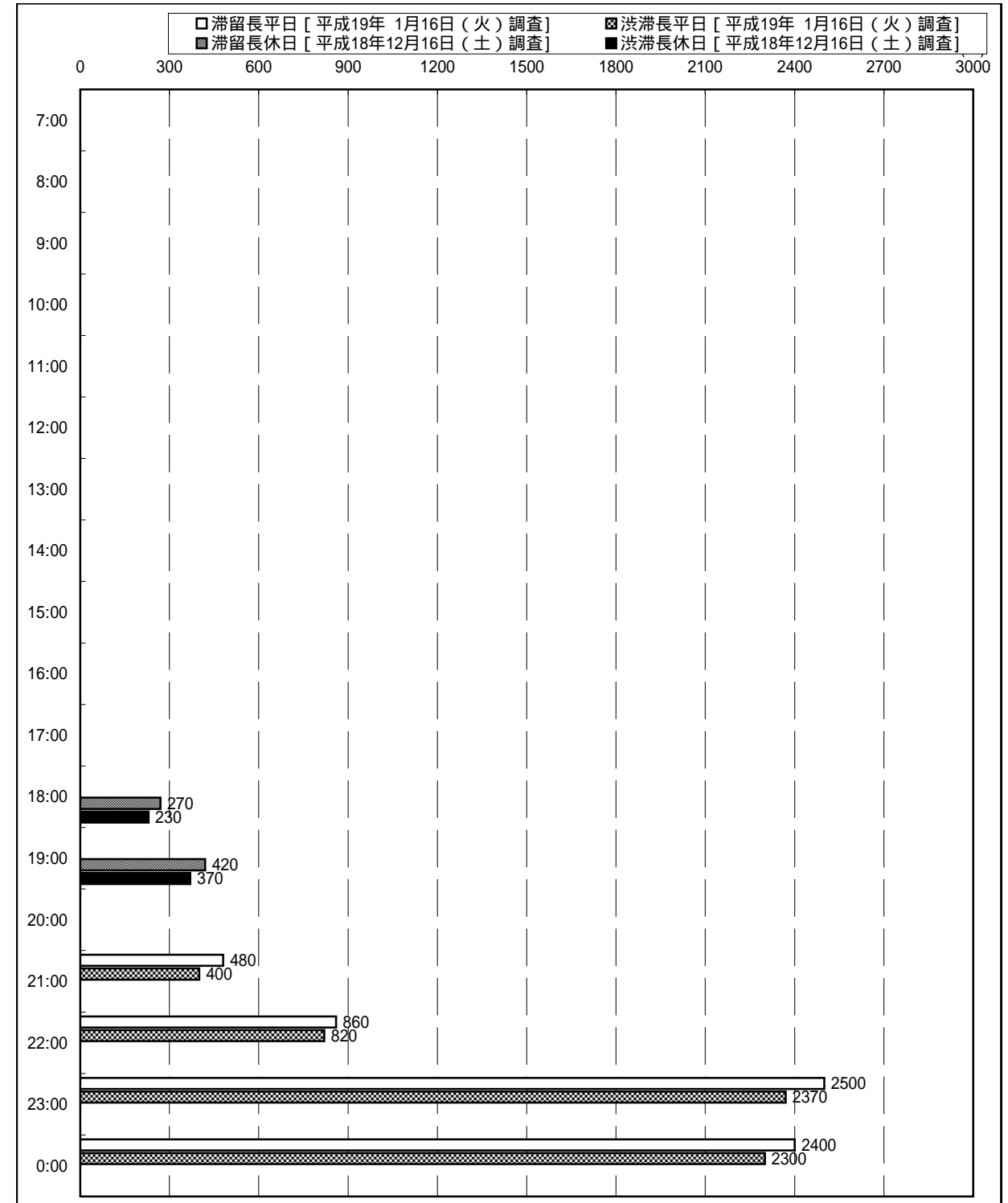
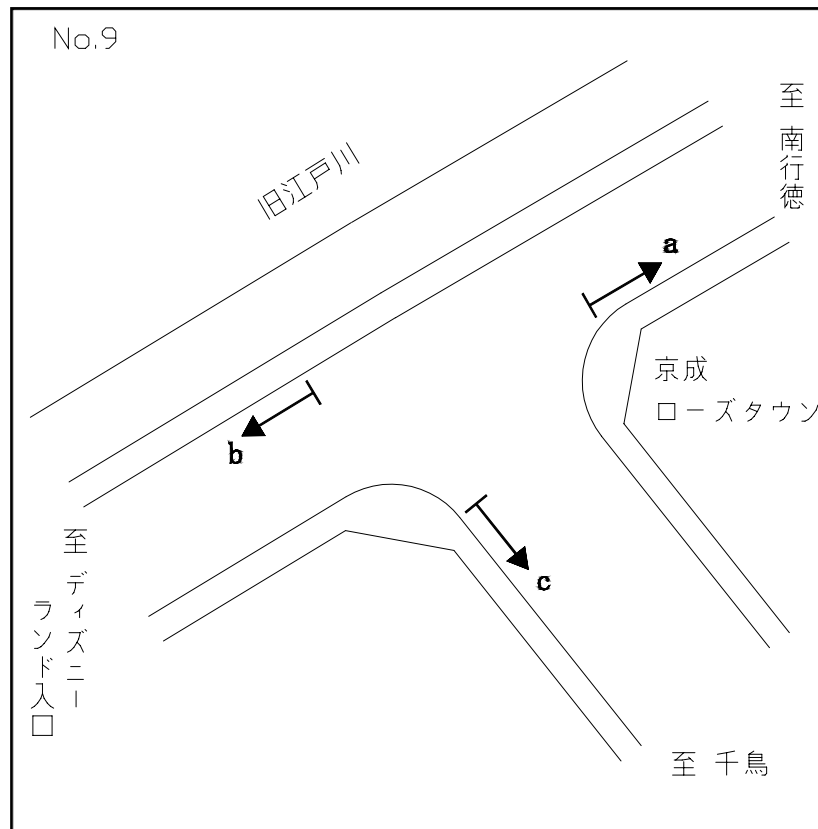
調査地点: 9 舞浜ローズタウン前交差点  
 調査方向: a



数値は各時間帯の最大渋滞長(100m以上)

# 渋滞長時間別平日・休日比較図

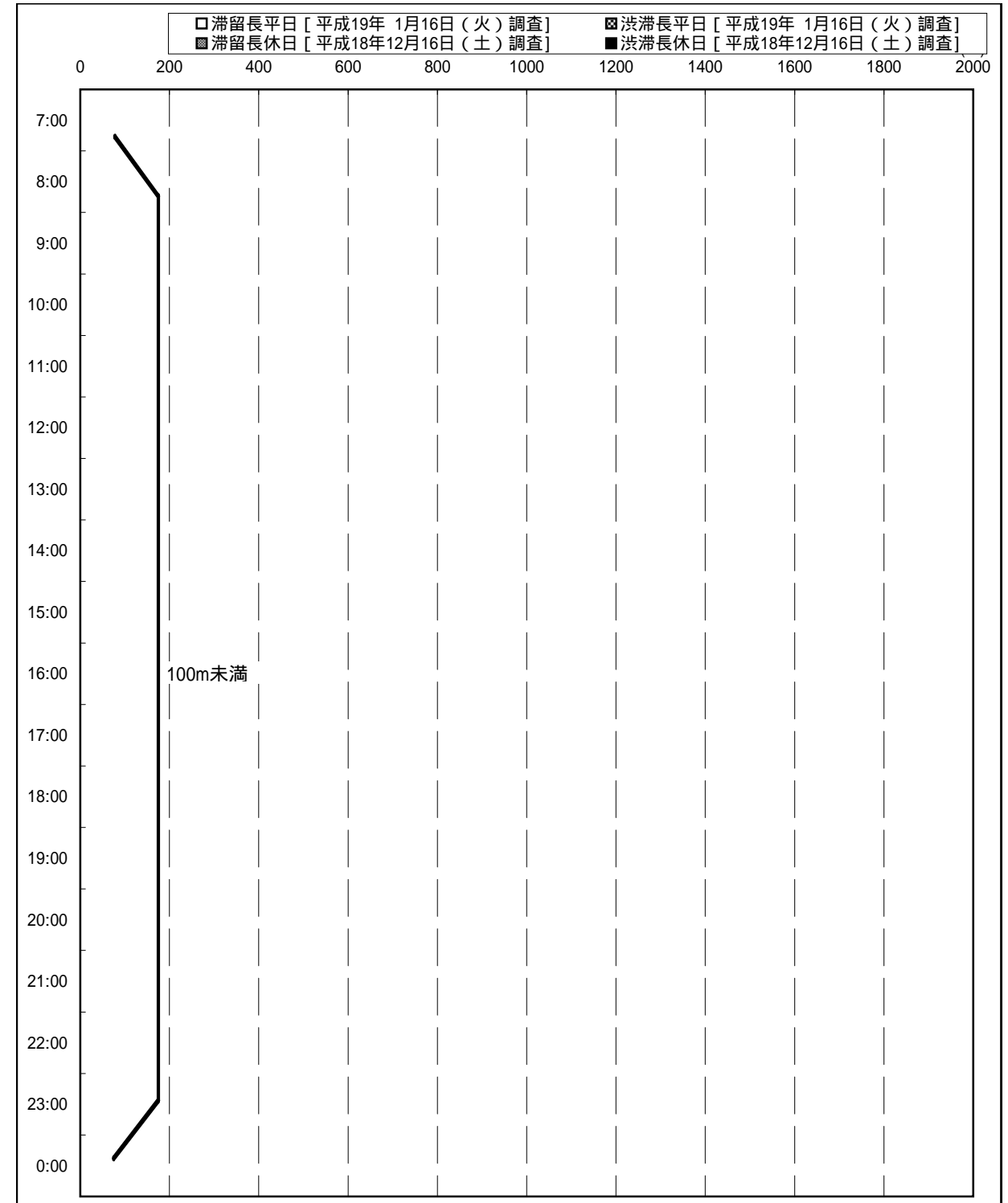
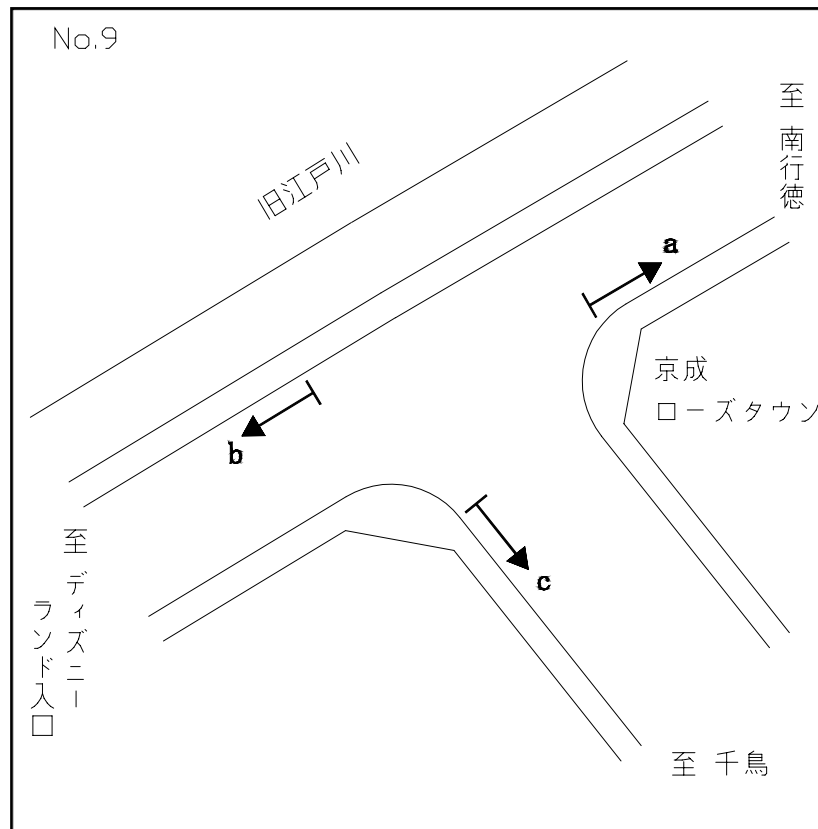
調査地点: 9 舞浜ローズタウン前交差点  
 調査方向: b



数値は各時間帯の最大渋滞長(100m以上)

# 渋滞長時間別平日・休日比較図

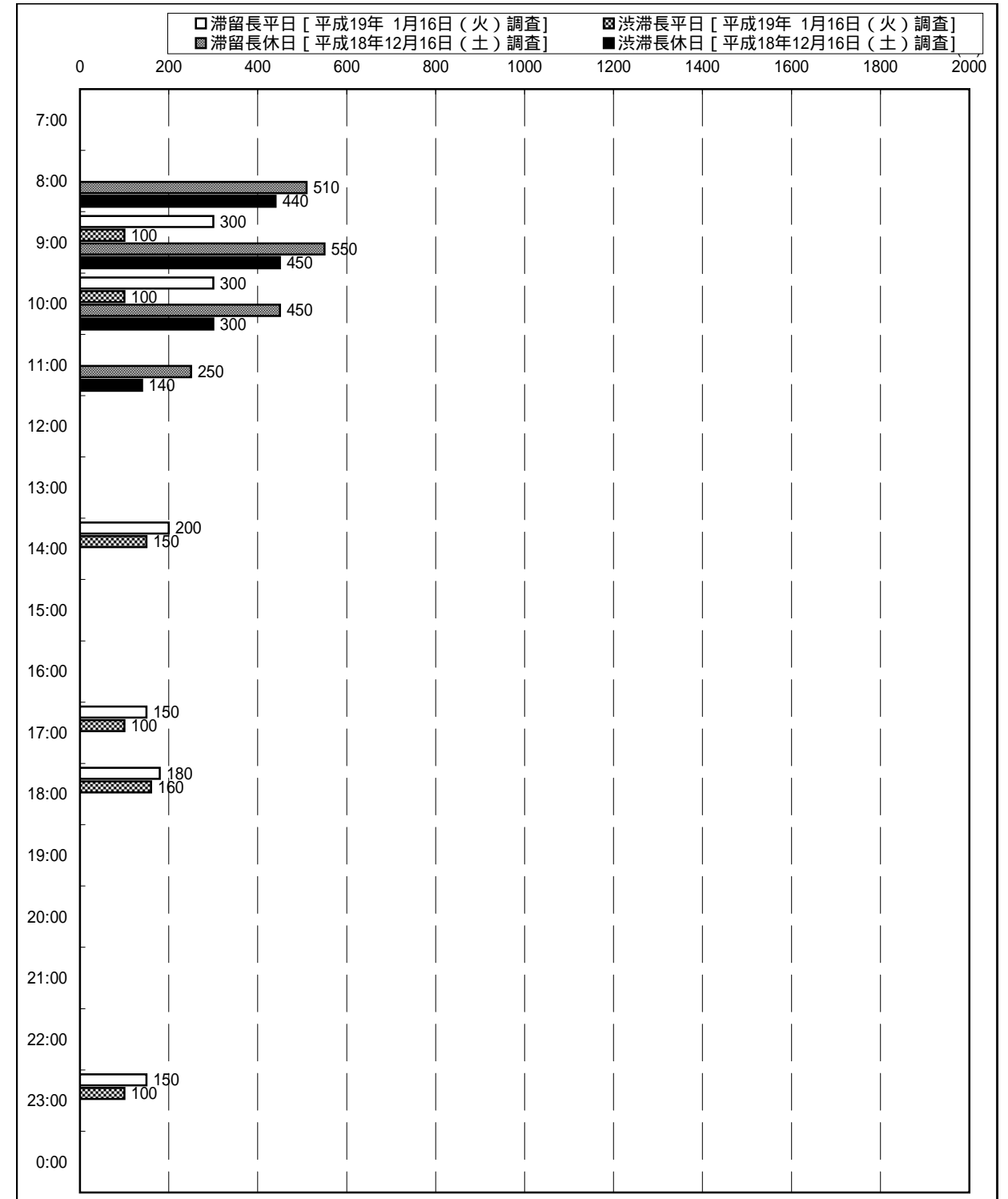
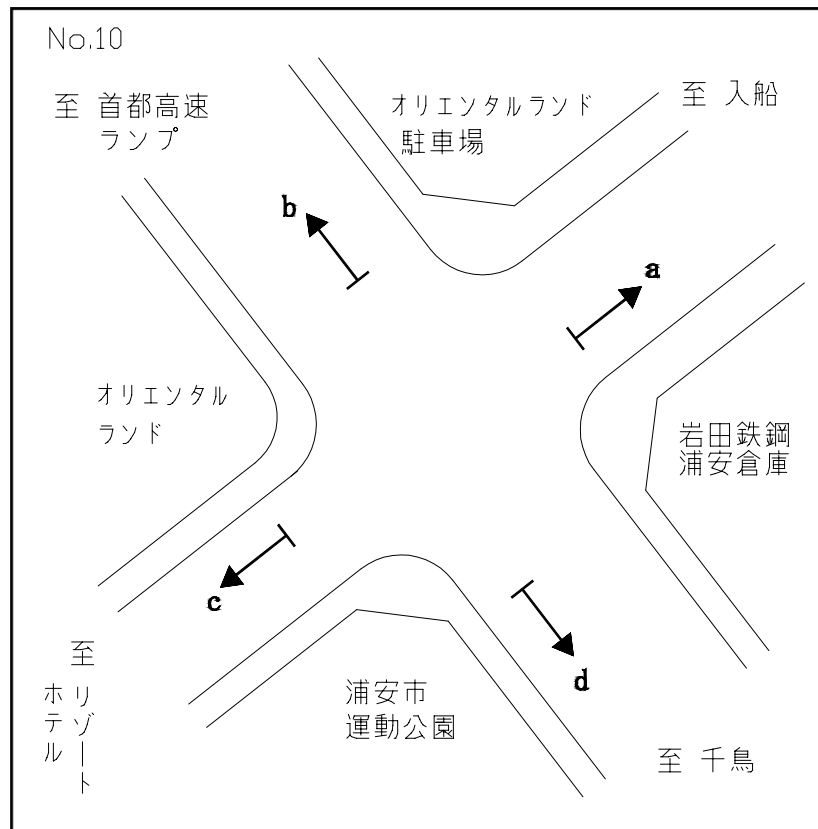
調査地点: 9 舞浜ローズタウン前交差点  
 調査方向:c



数値は各時間帯の最大渋滞長(100m以上)

# 渋滞長時間別平日・休日比較図

調査地点: 10 運動公園前交差点  
 調査方向: a

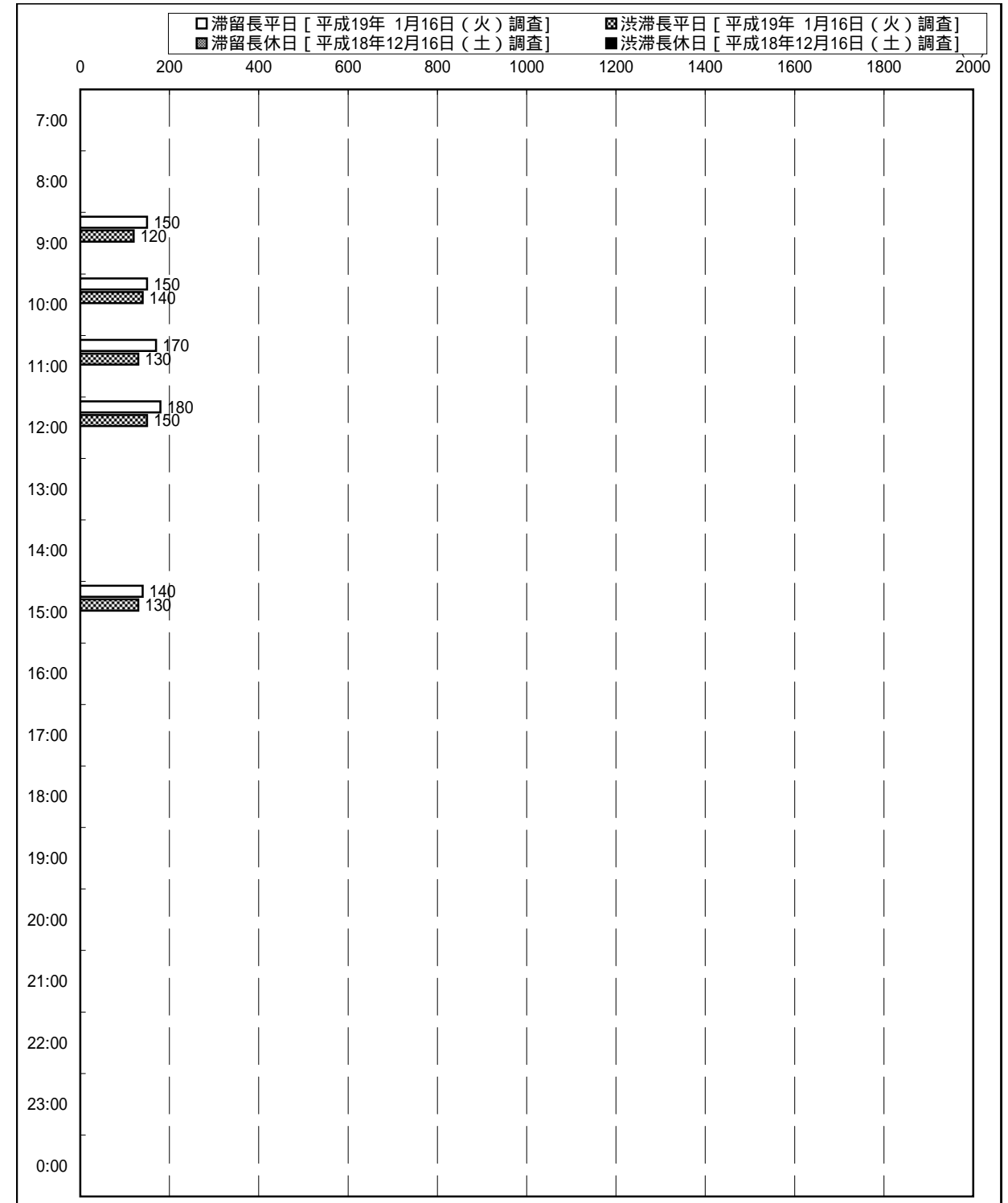
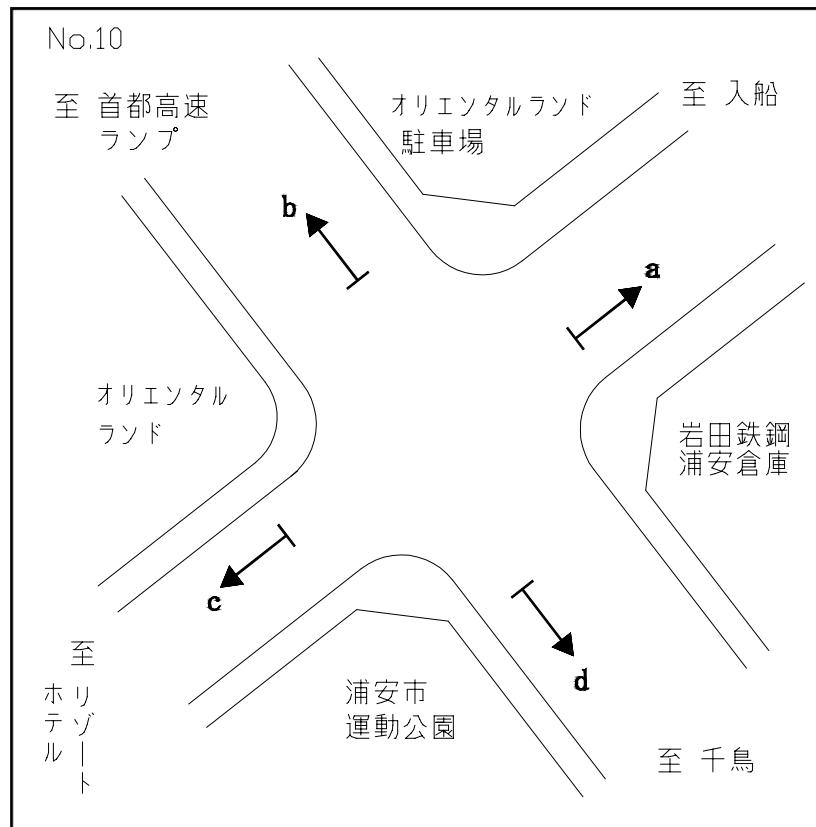


数値は各時間帯の最大渋滞長(100m以上)



# 渋滞長時間別平日・休日比較図

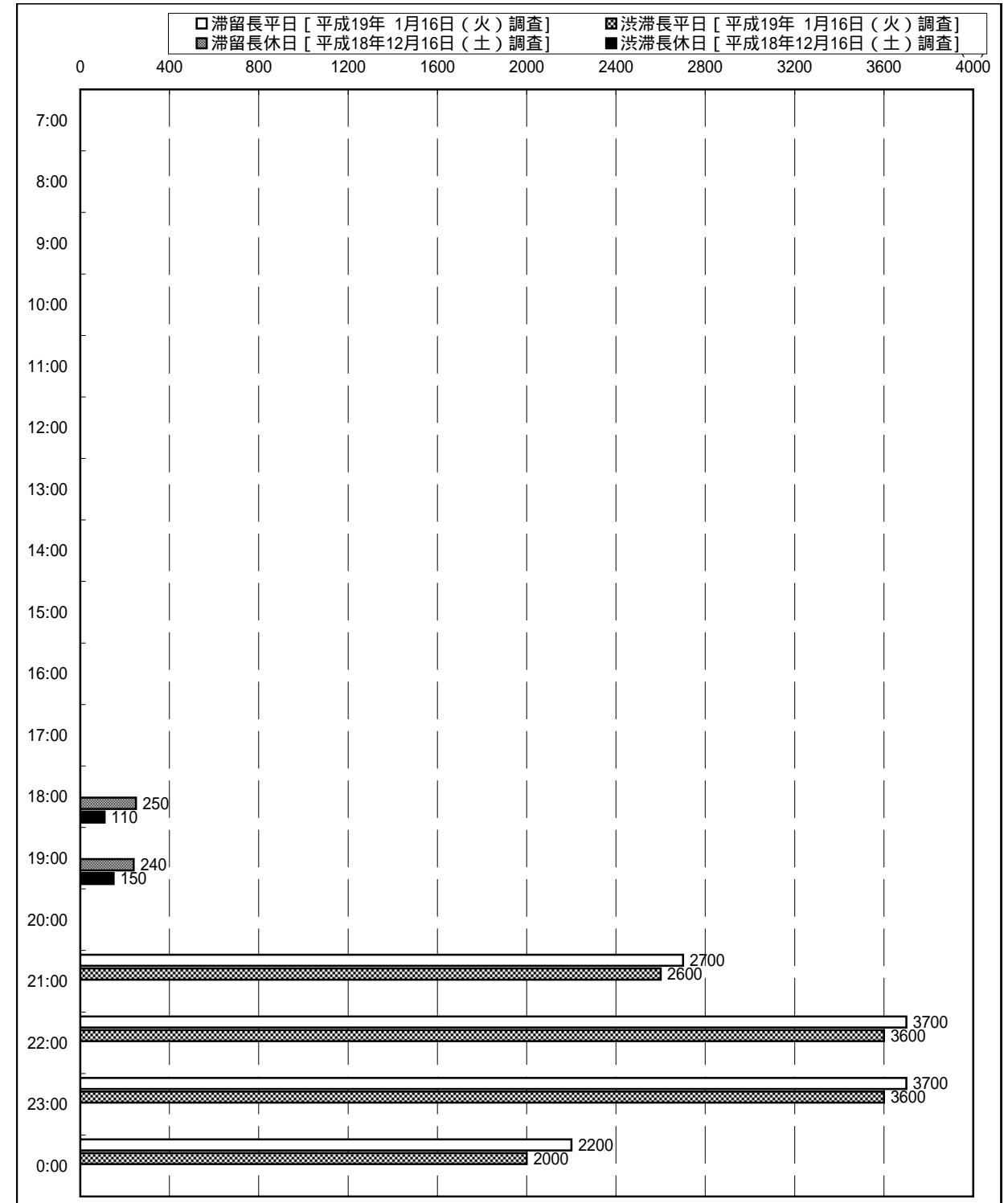
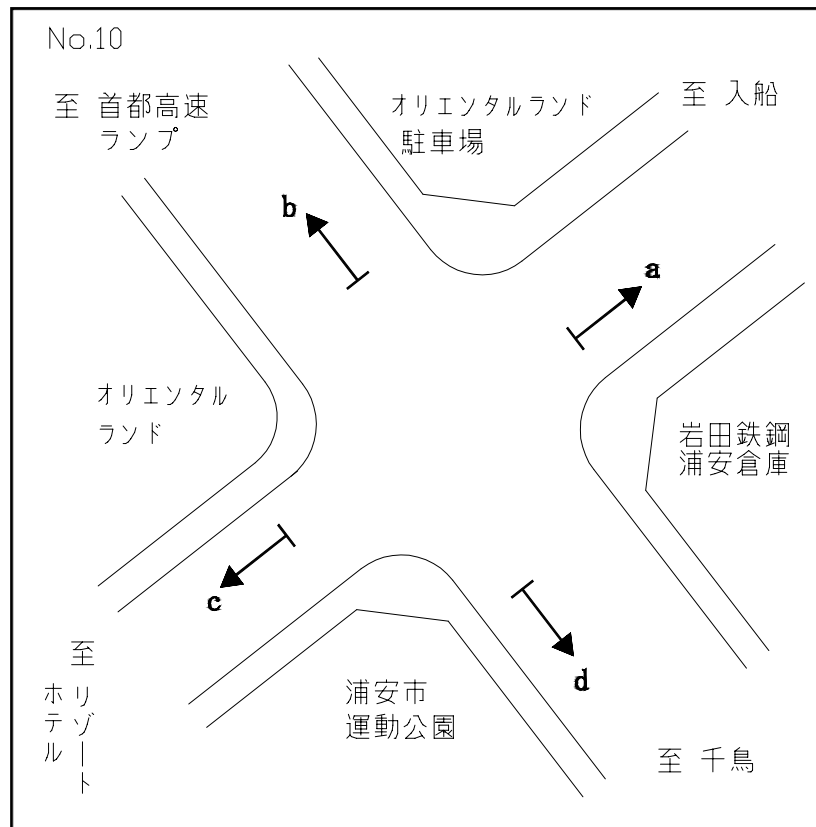
調査地点: 10 運動公園前交差点  
 調査方向: b



数値は各時間帯の最大渋滞長(100m以上)

# 渋滞長時間別平日・休日比較図

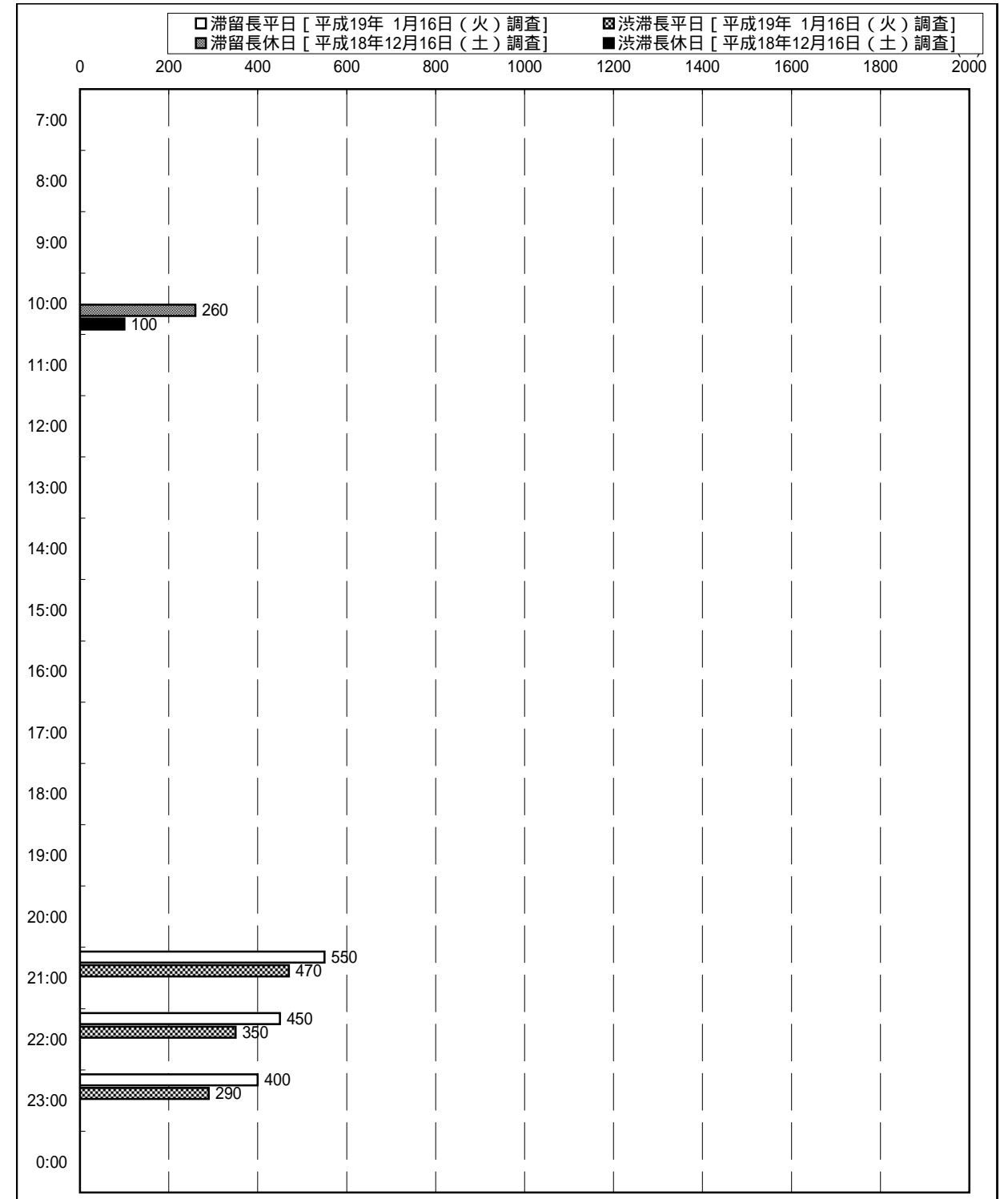
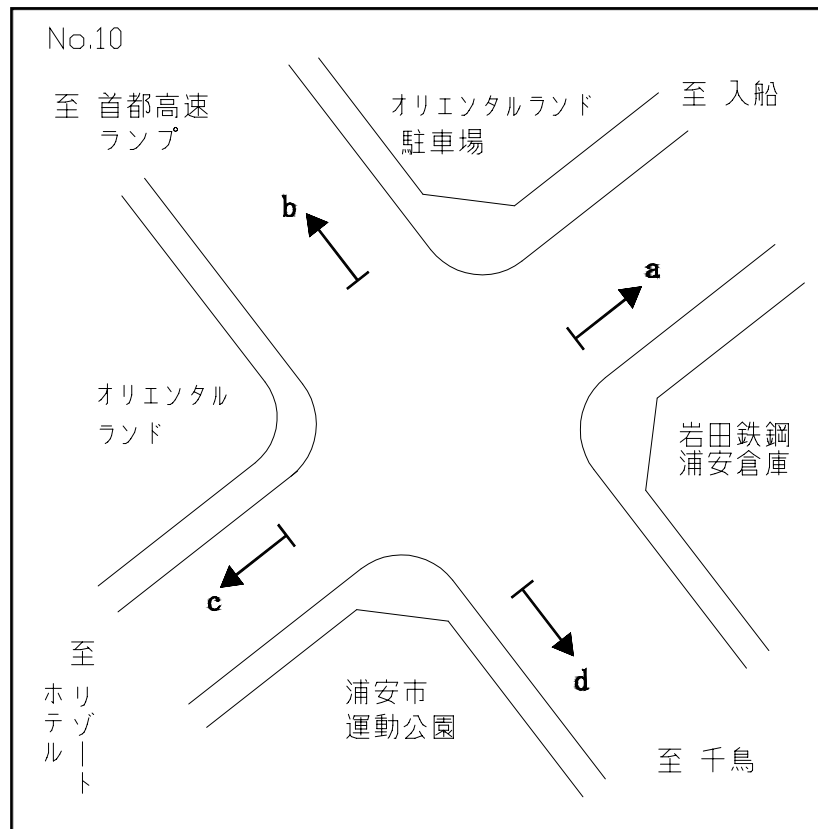
調査地点: 10 運動公園前交差点  
 調査方向:c



数値は各時間帯の最大渋滞長(100m以上)

# 渋滞長時間別平日・休日比較図

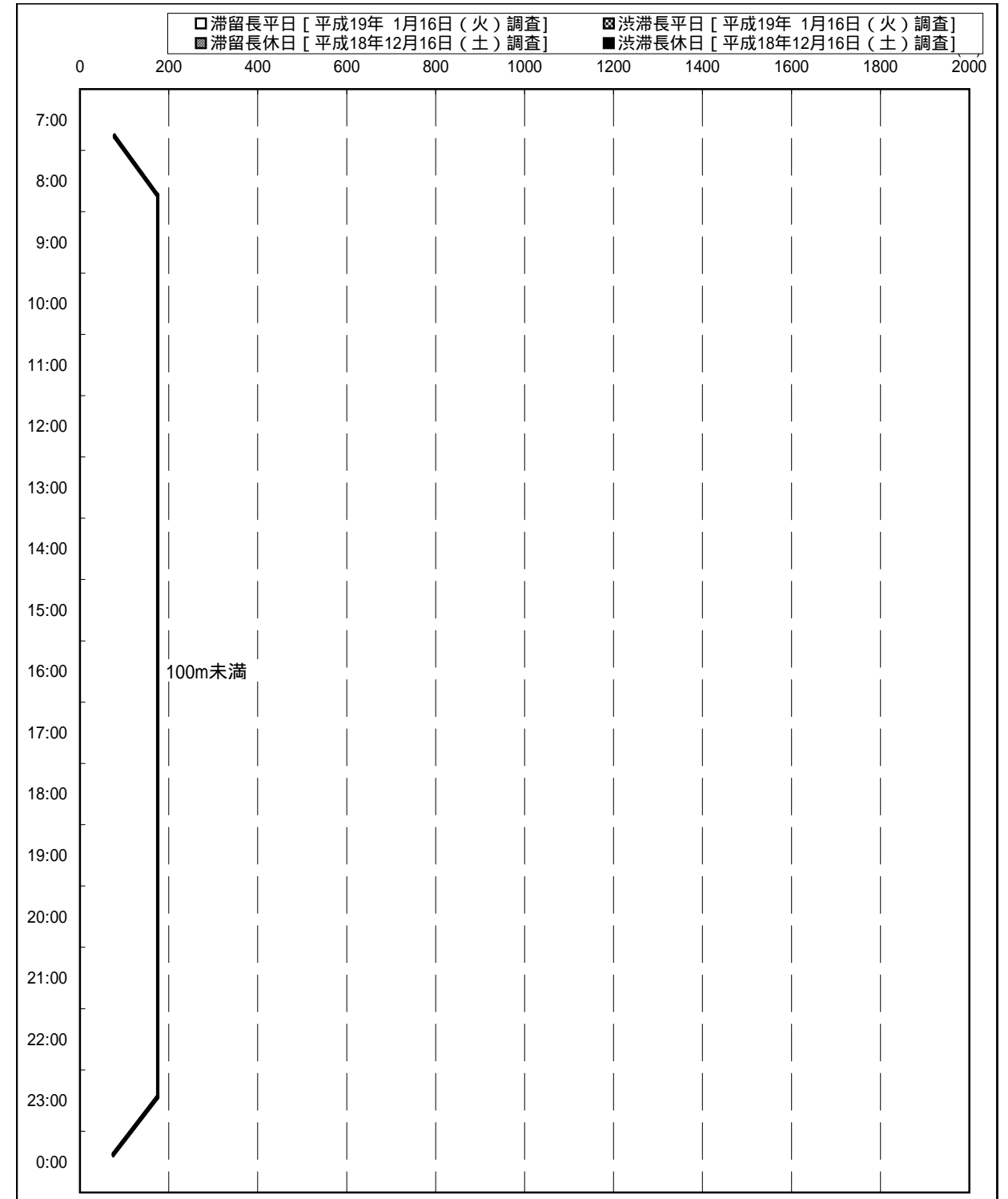
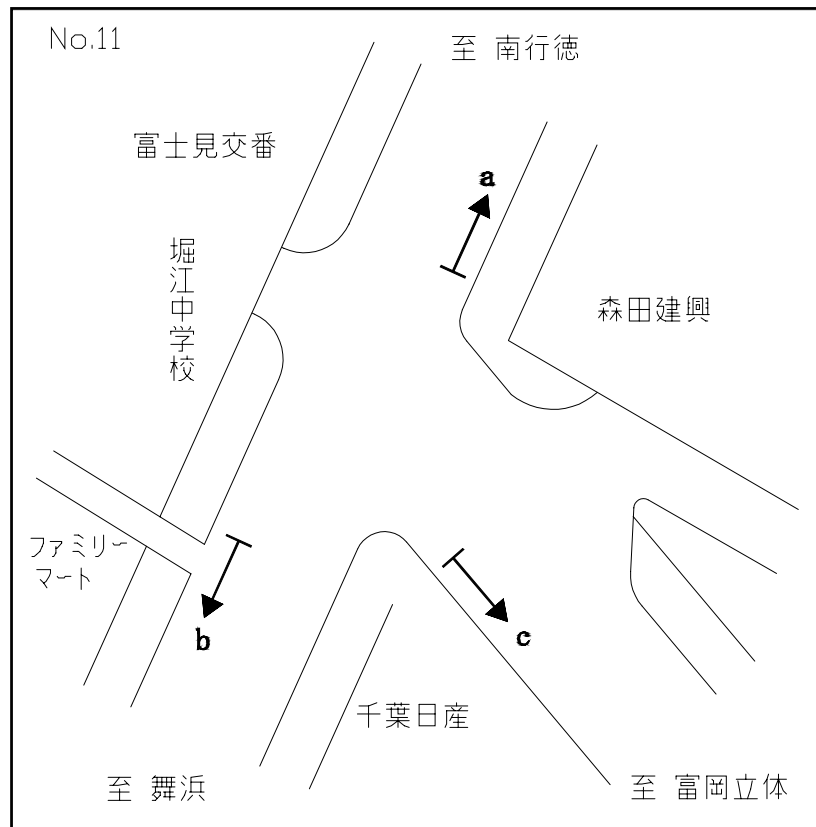
調査地点: 10 運動公園前交差点  
 調査方向:d



数値は各時間帯の最大渋滞長(100m以上)

# 渋滞長時間別平日・休日比較図

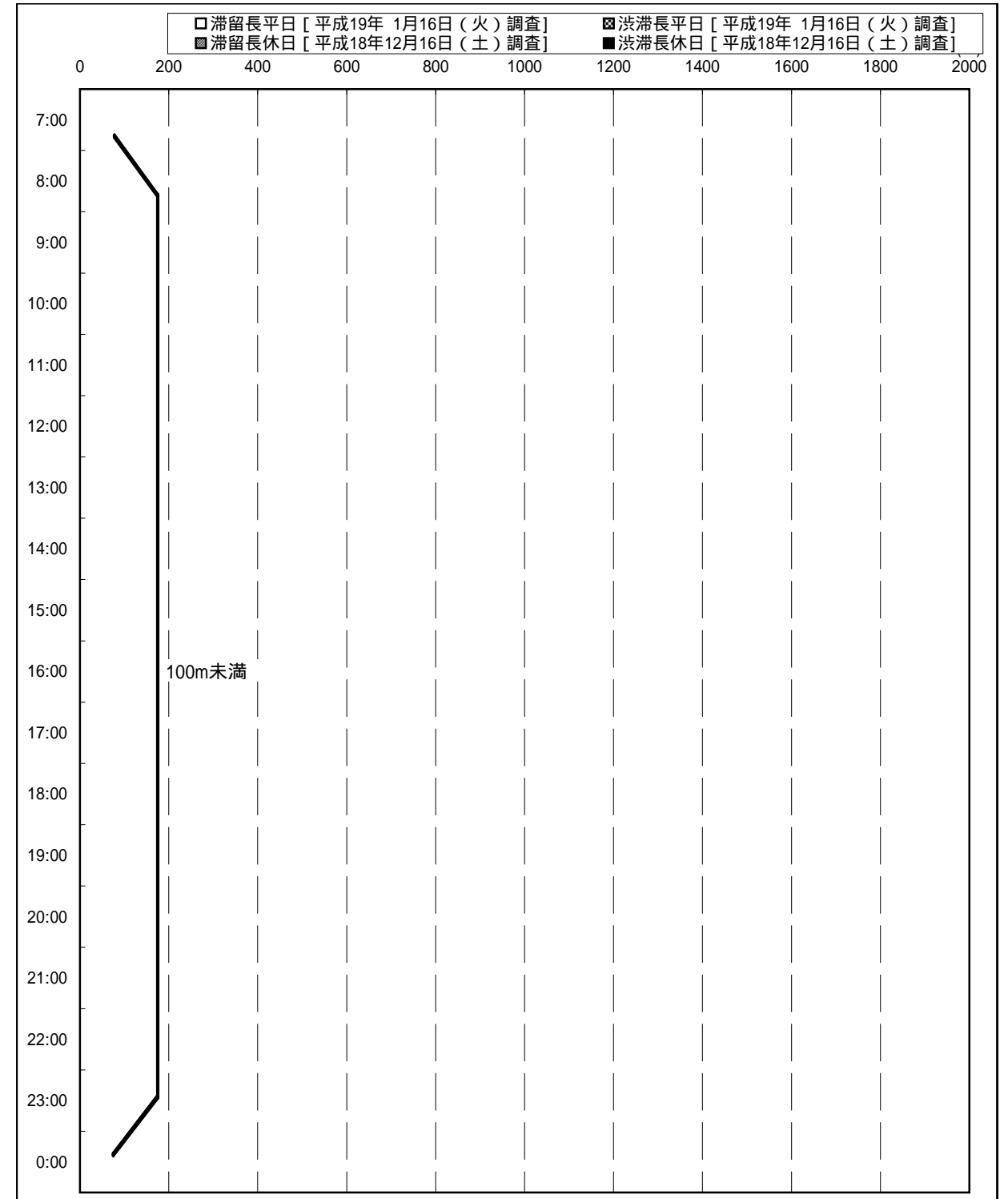
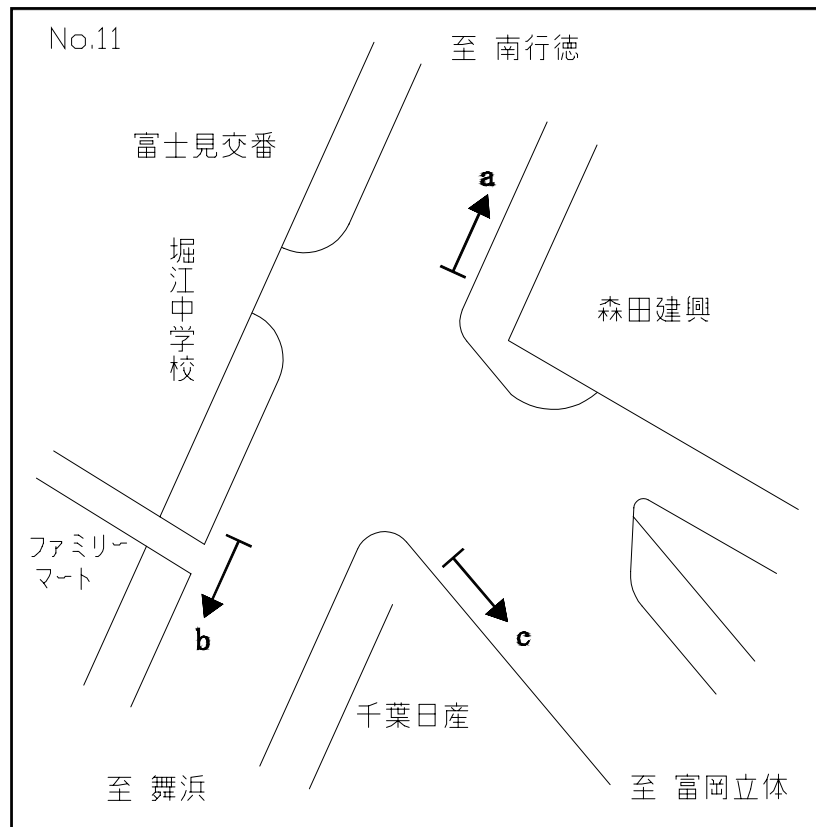
調査地点: 11 富士見交番前交差点  
 調査方向: a



数値は各時間帯の最大渋滞長(100m以上)

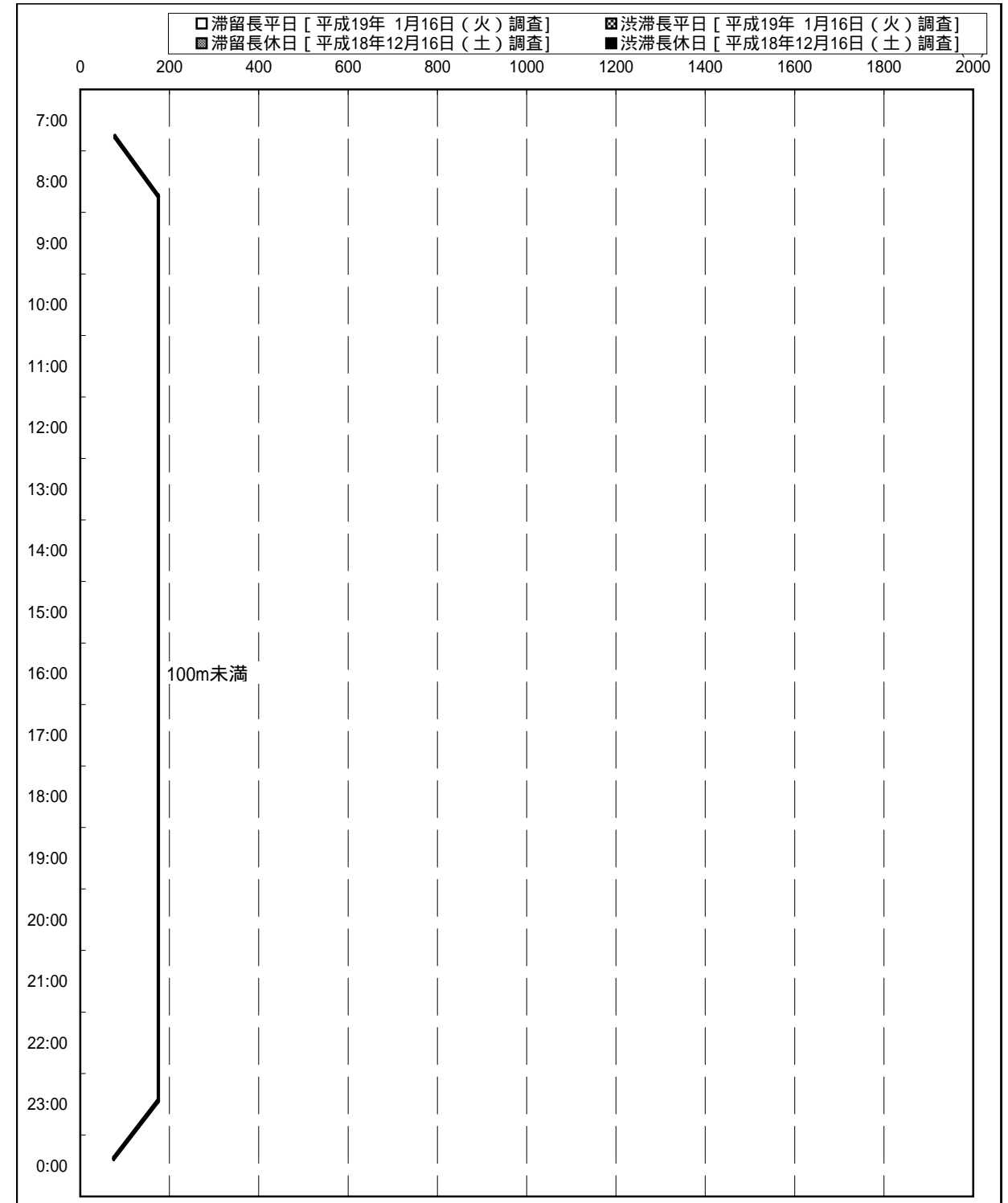
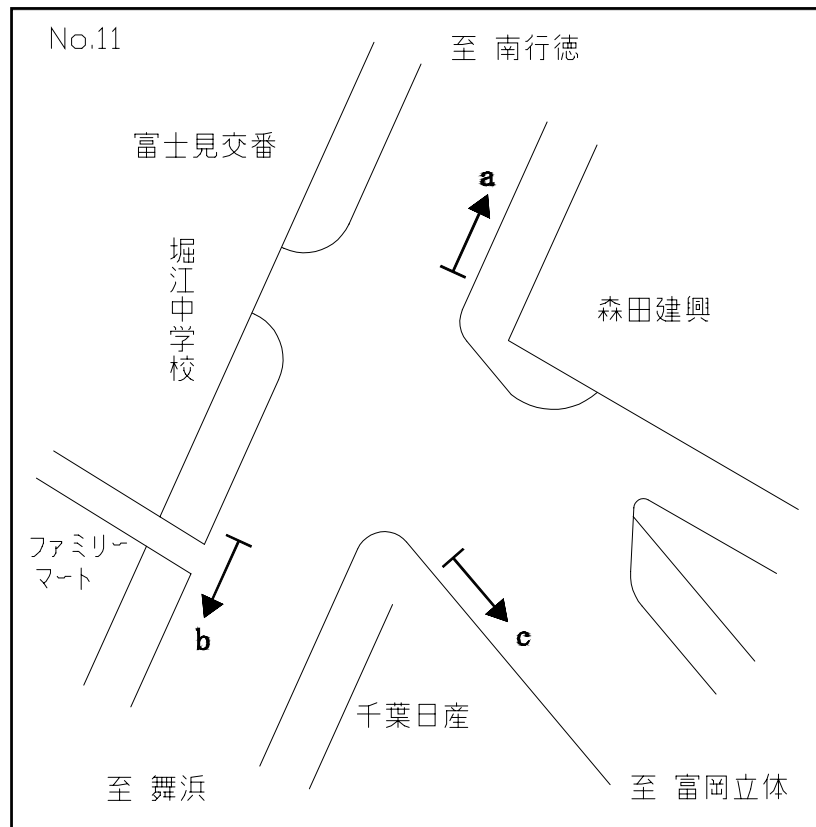
# 渋滞長時間別平日・休日比較図

調査地点: 11 富士見交番前交差点  
 調査方向: b



# 渋滞長時間別平日・休日比較図

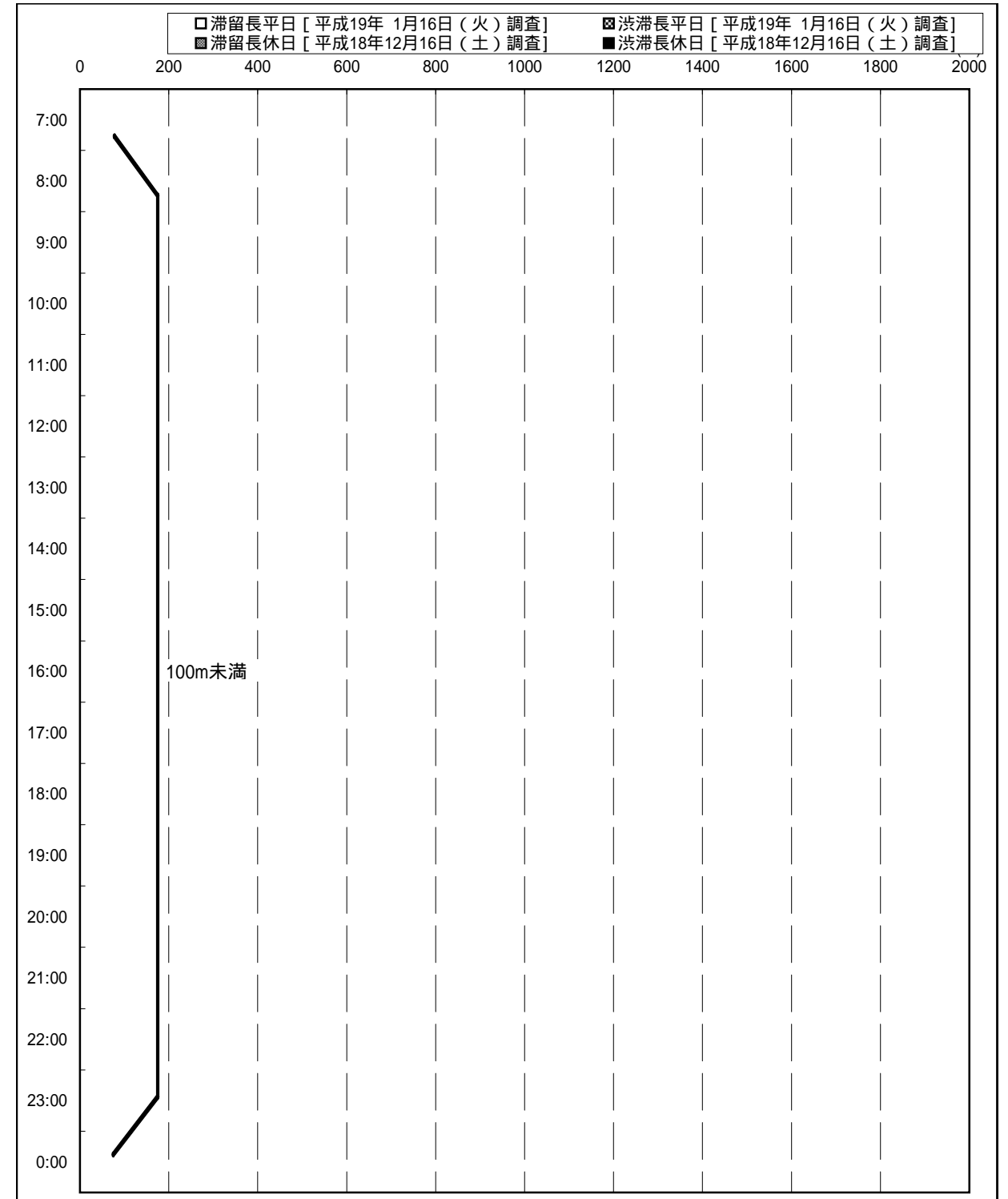
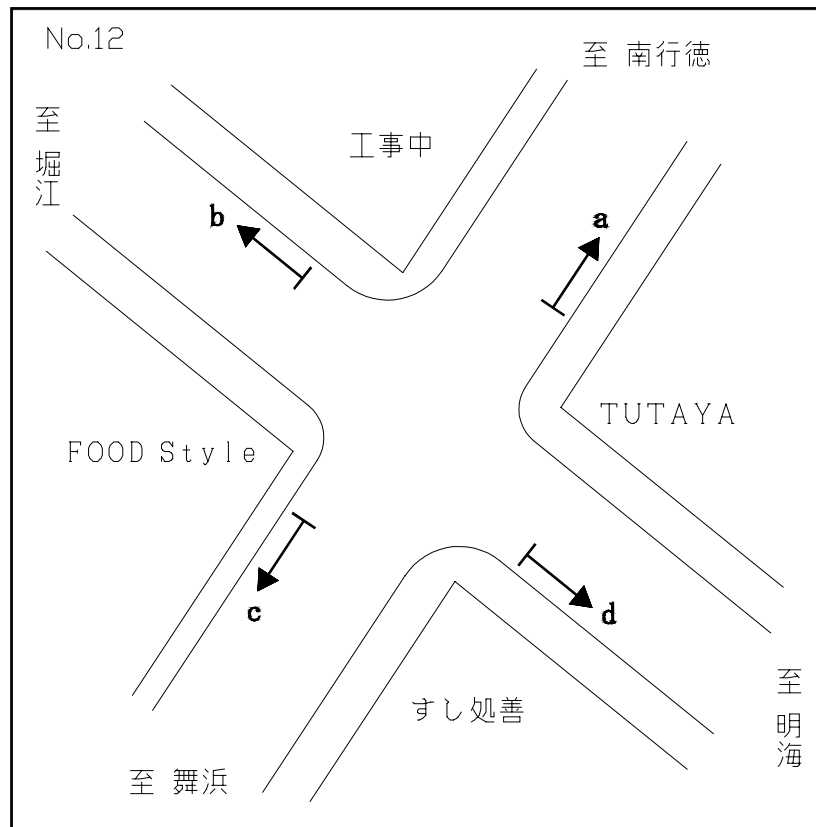
調査地点: 11 富士見交番前交差点  
 調査方向:c



数値は各時間帯の最大渋滞長(100m以上)

# 渋滞長時間別平日・休日比較図

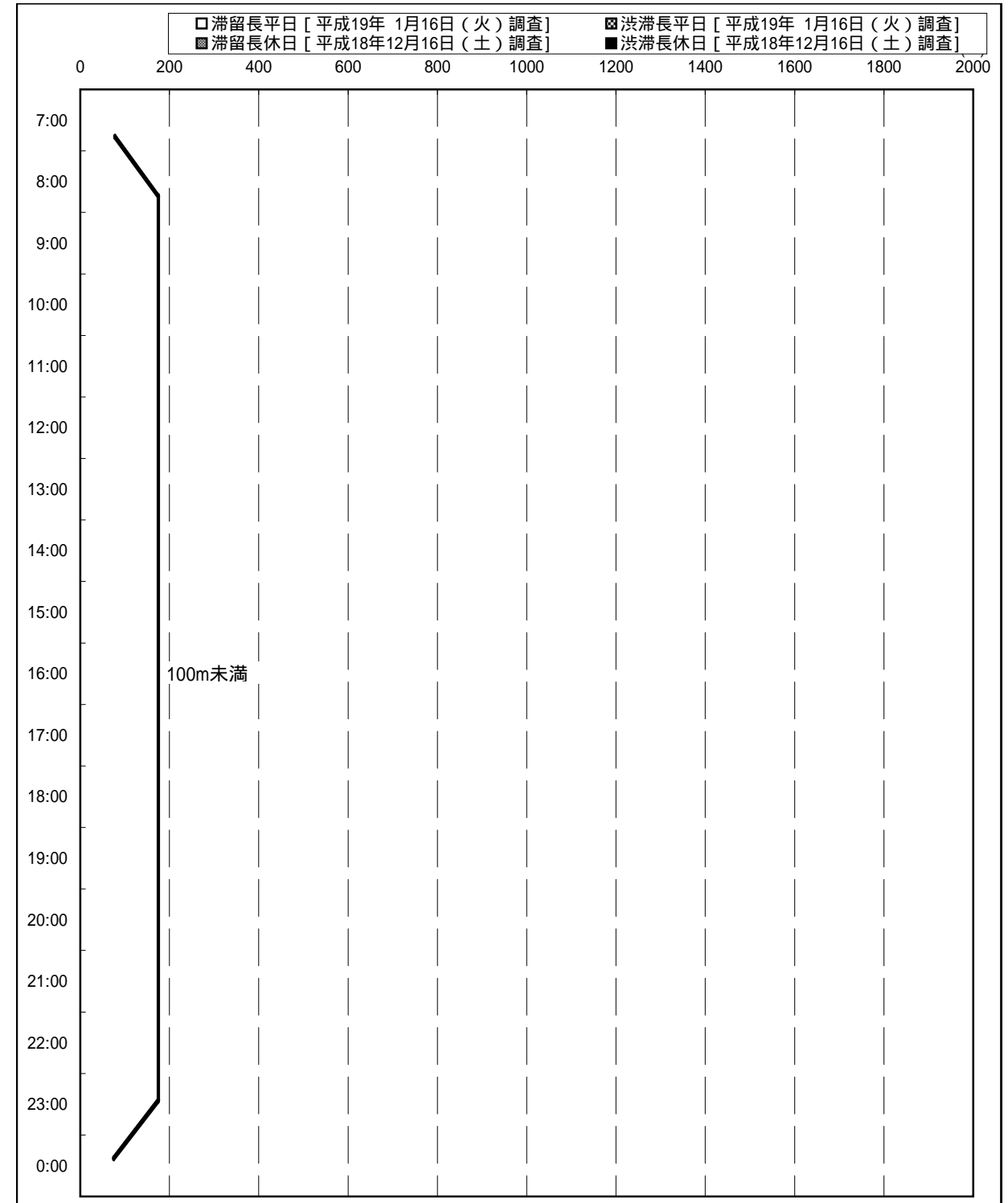
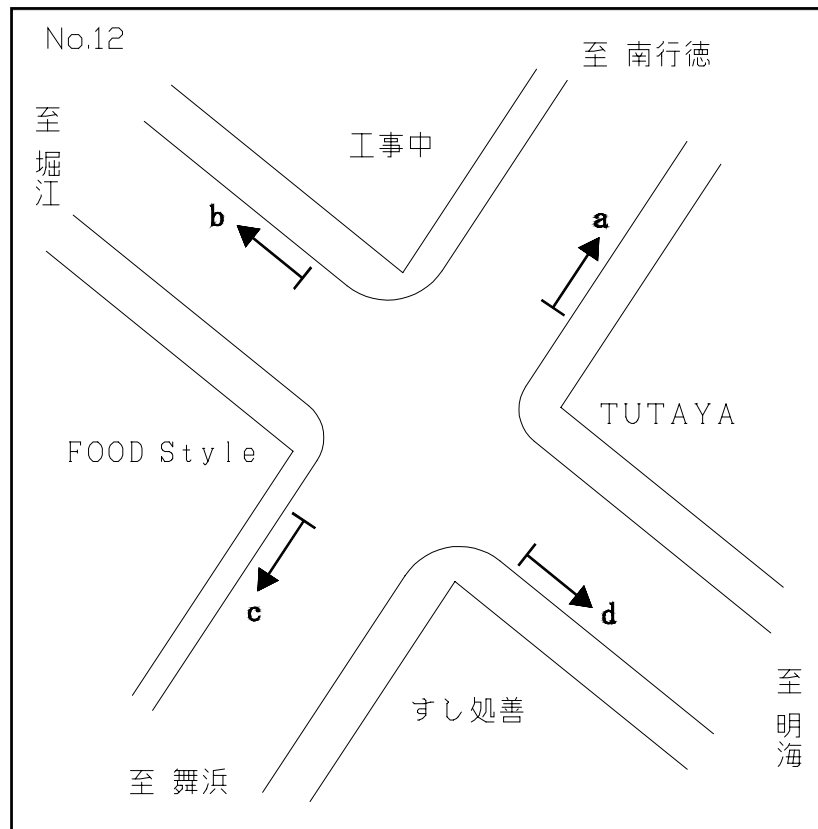
調査地点: 12 堀江交差点  
 調査方向: a



数値は各時間帯の最大渋滞長(100m以上)

# 渋滞長時間別平日・休日比較図

調査地点: 12 堀江交差点  
 調査方向: b



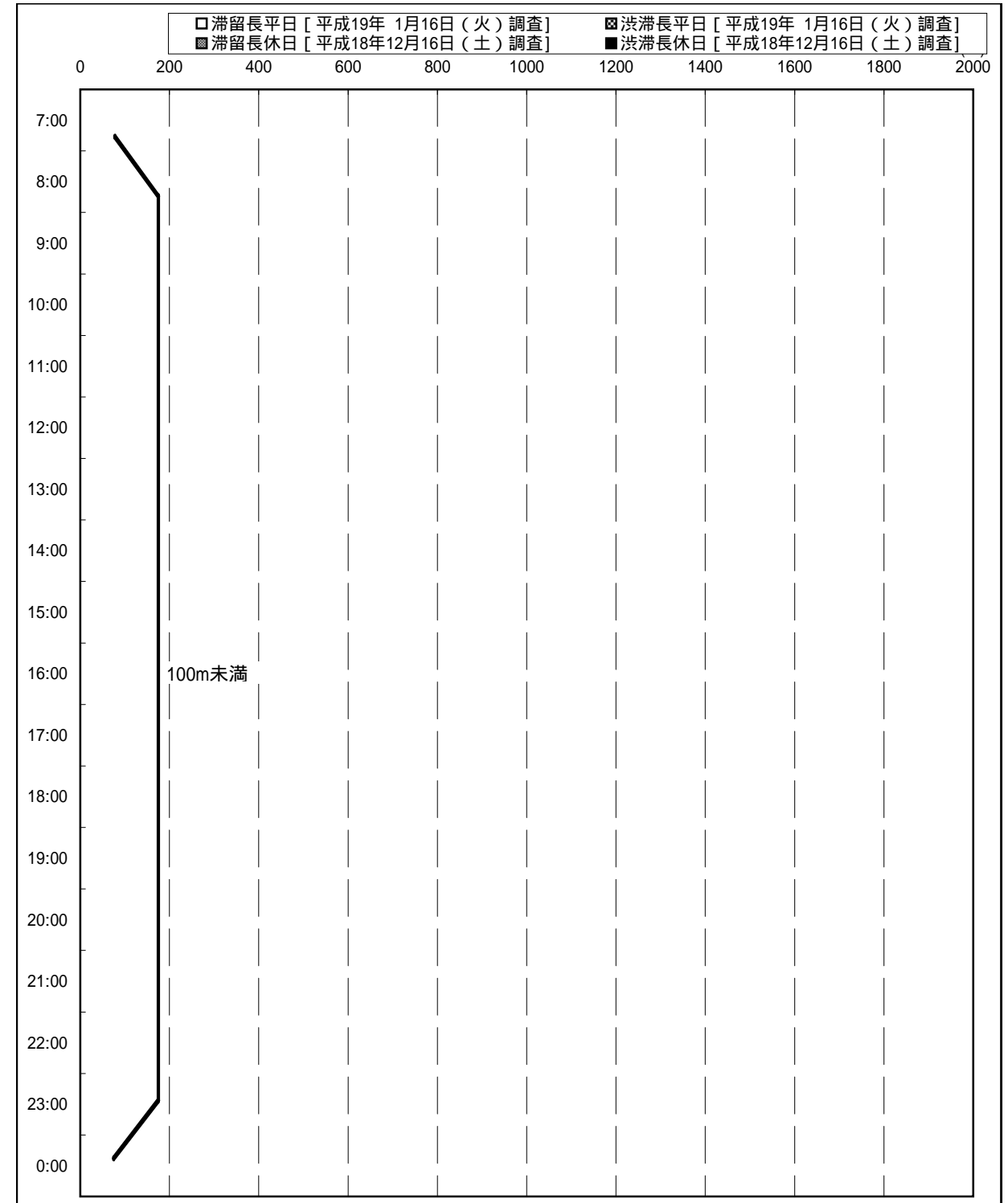
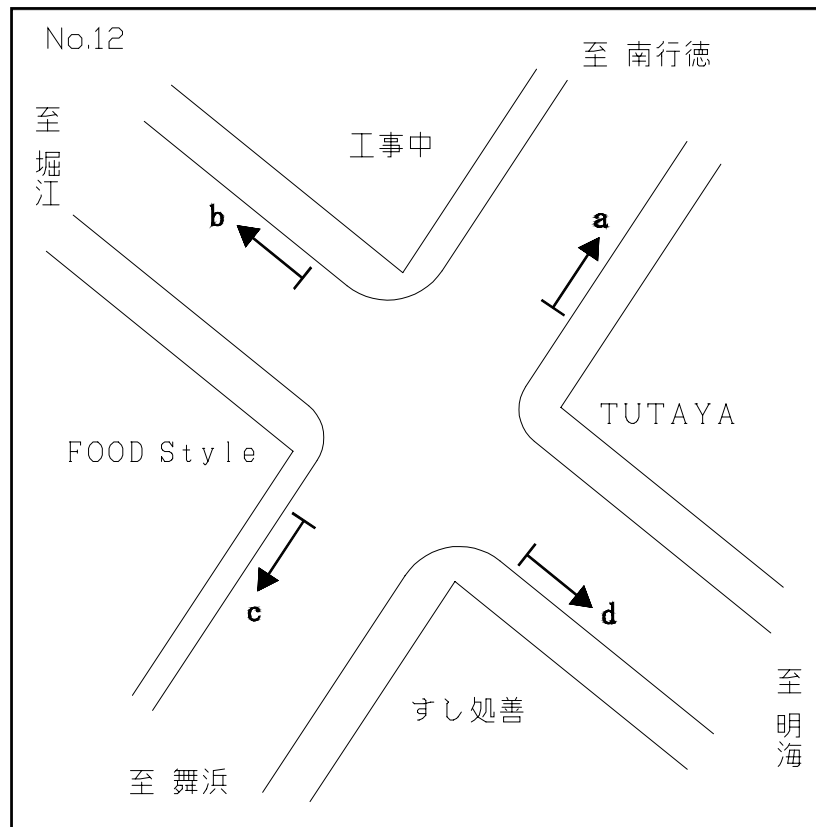
数値は各時間帯の最大渋滞長(100m以上)





# 渋滞長時間別平日・休日比較図

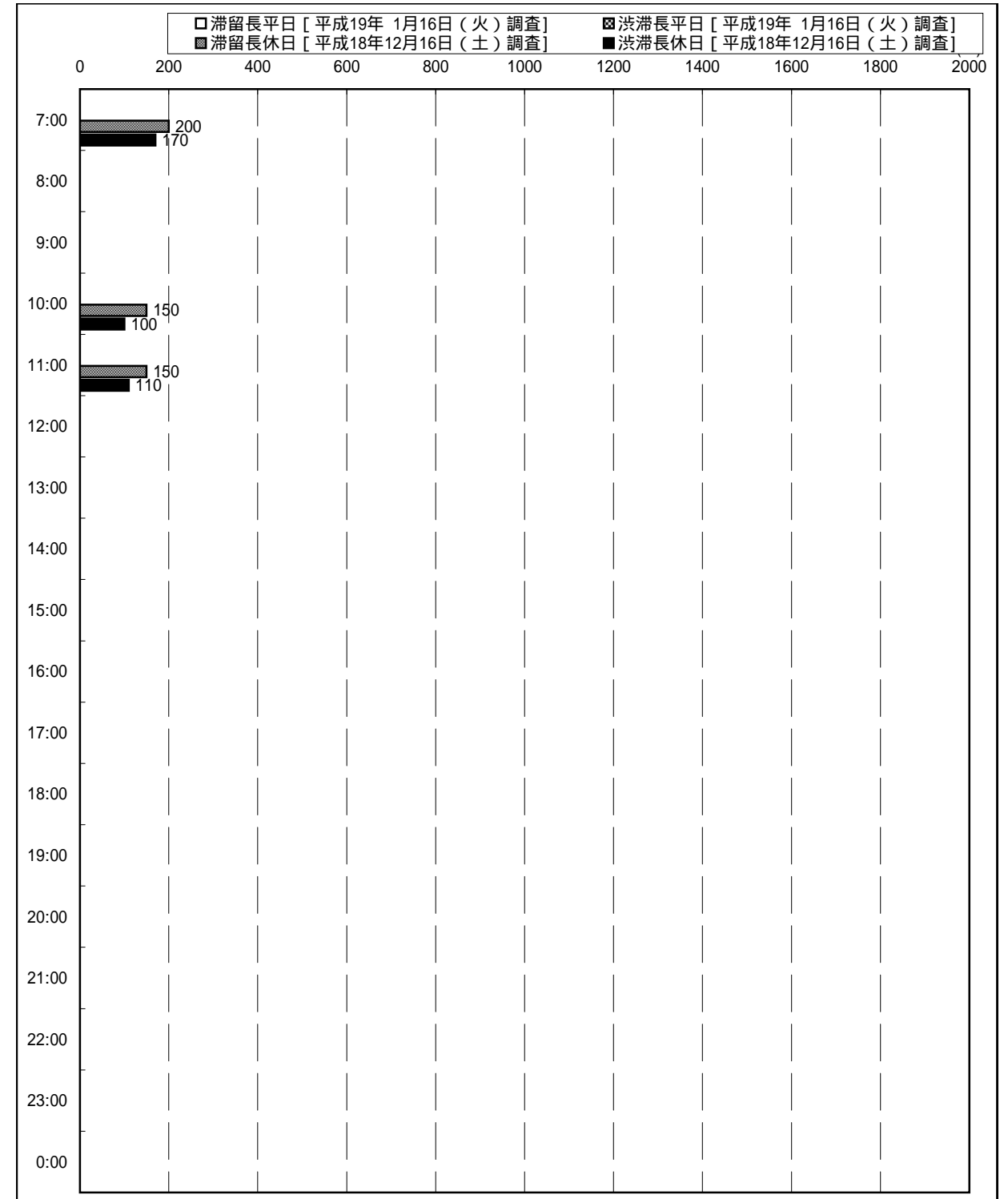
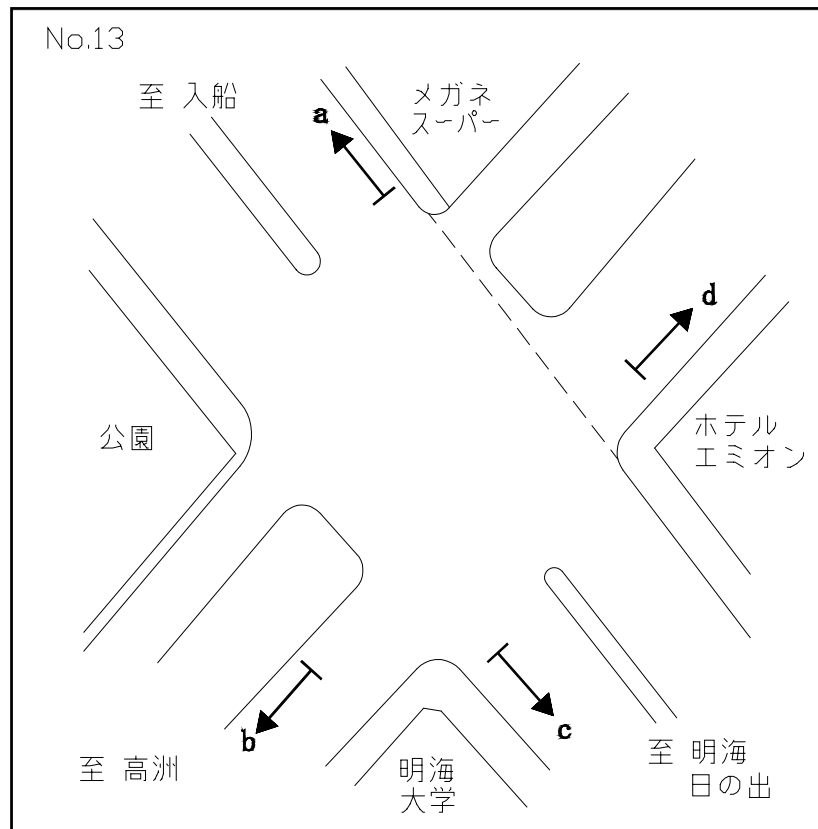
調査地点: 12 堀江交差点  
 調査方向:d



数値は各時間帯の最大渋滞長(100m以上)

# 渋滞長時間別平日・休日比較図

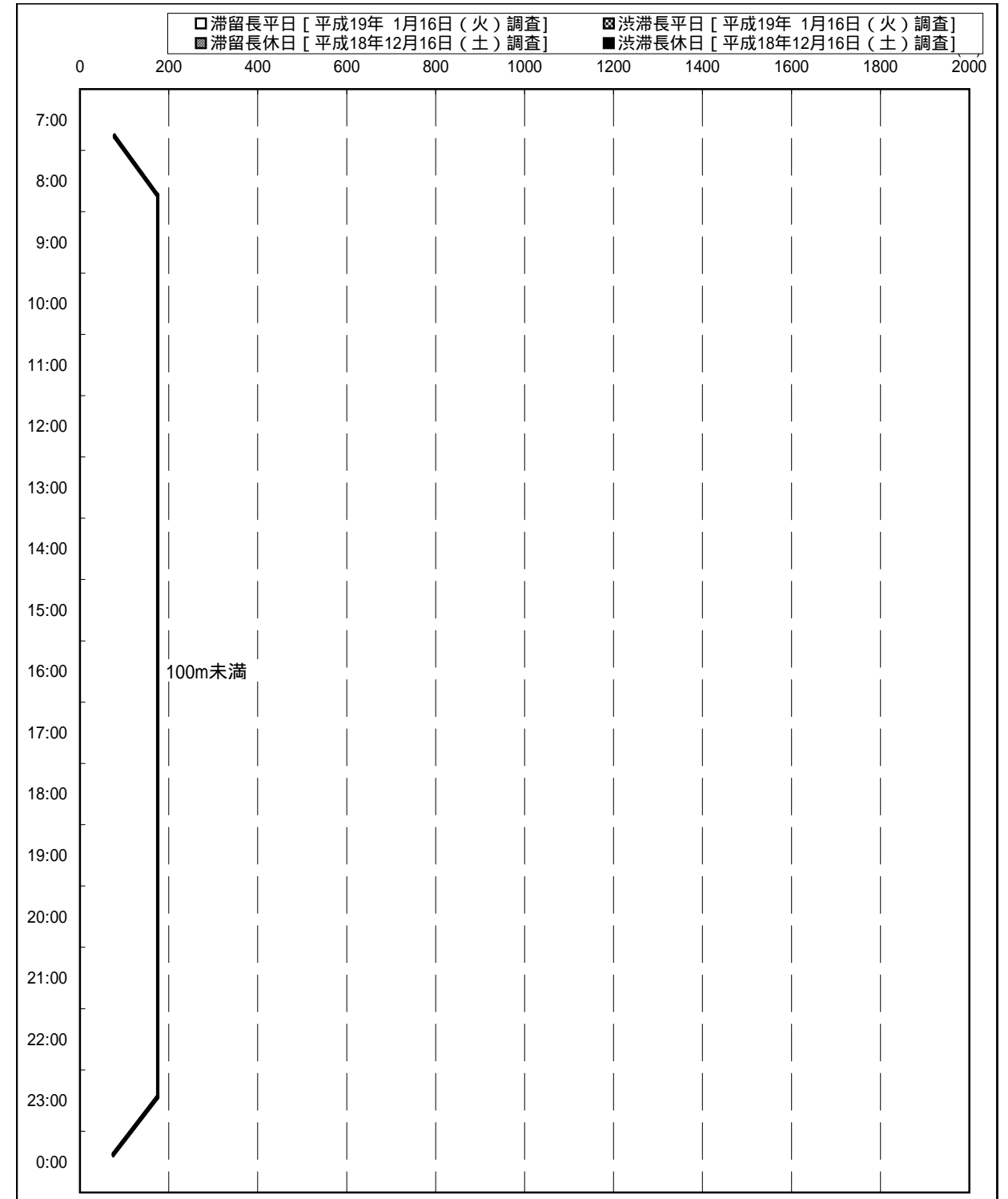
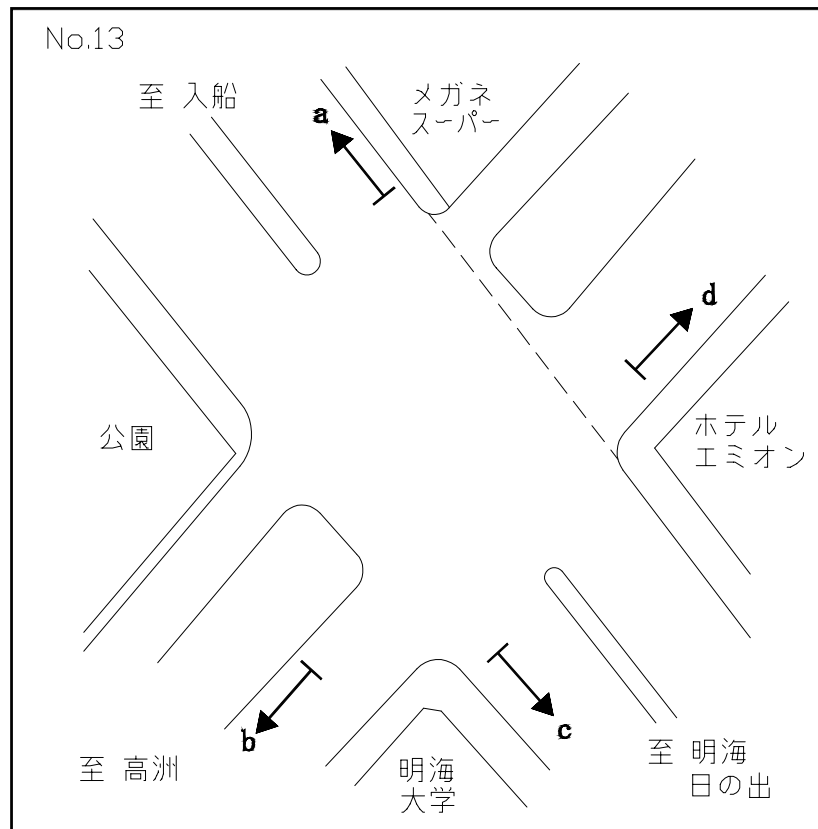
調査地点: 13 明海交差点  
 調査方向: a



数値は各時間帯の最大渋滞長(100m以上)

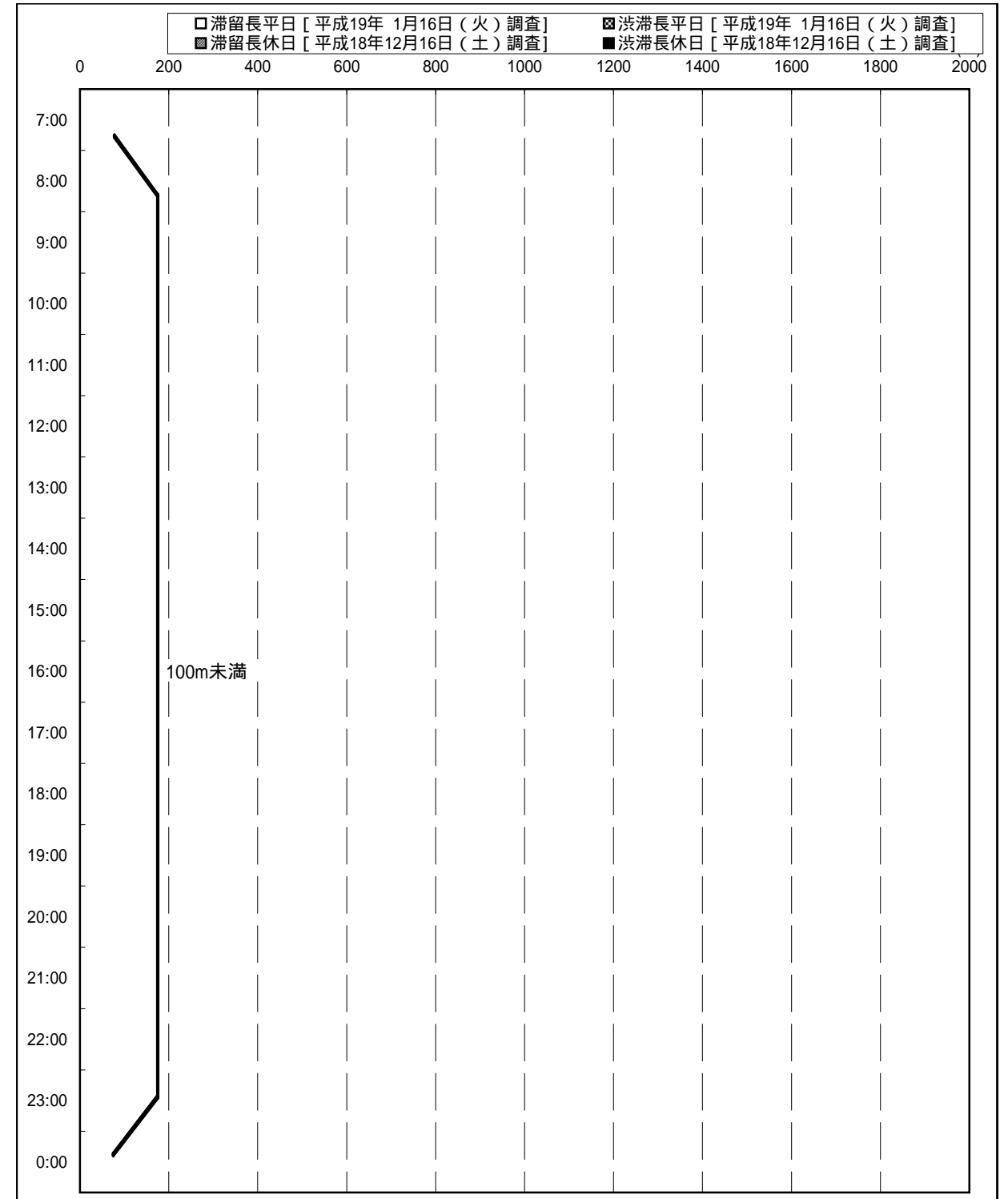
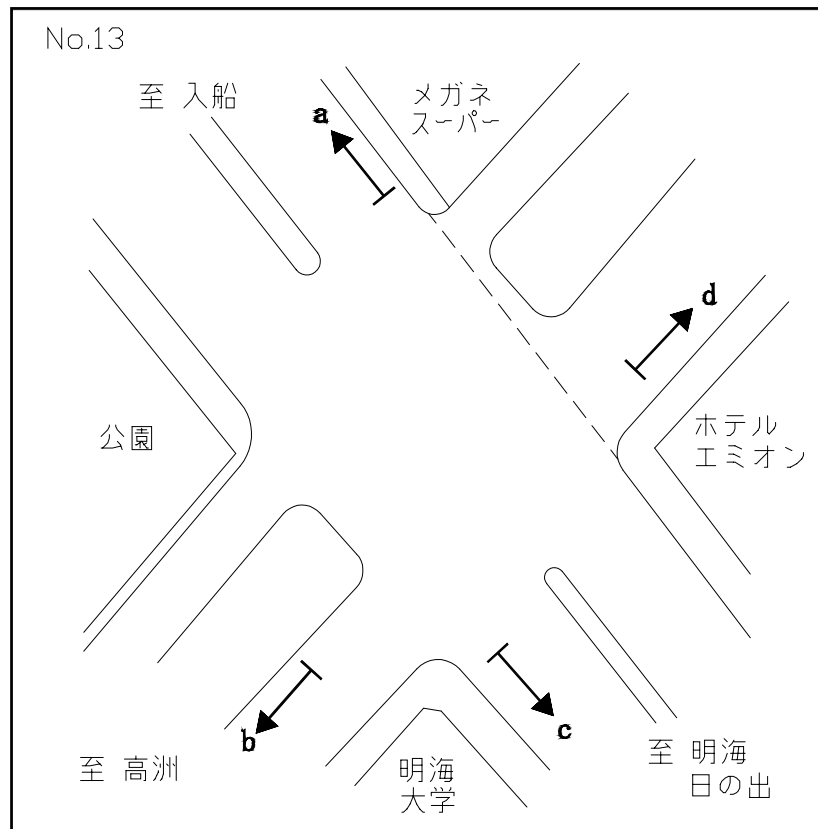
# 渋滞長時間別平日・休日比較図

調査地点: 13 明海交差点  
 調査方向: b



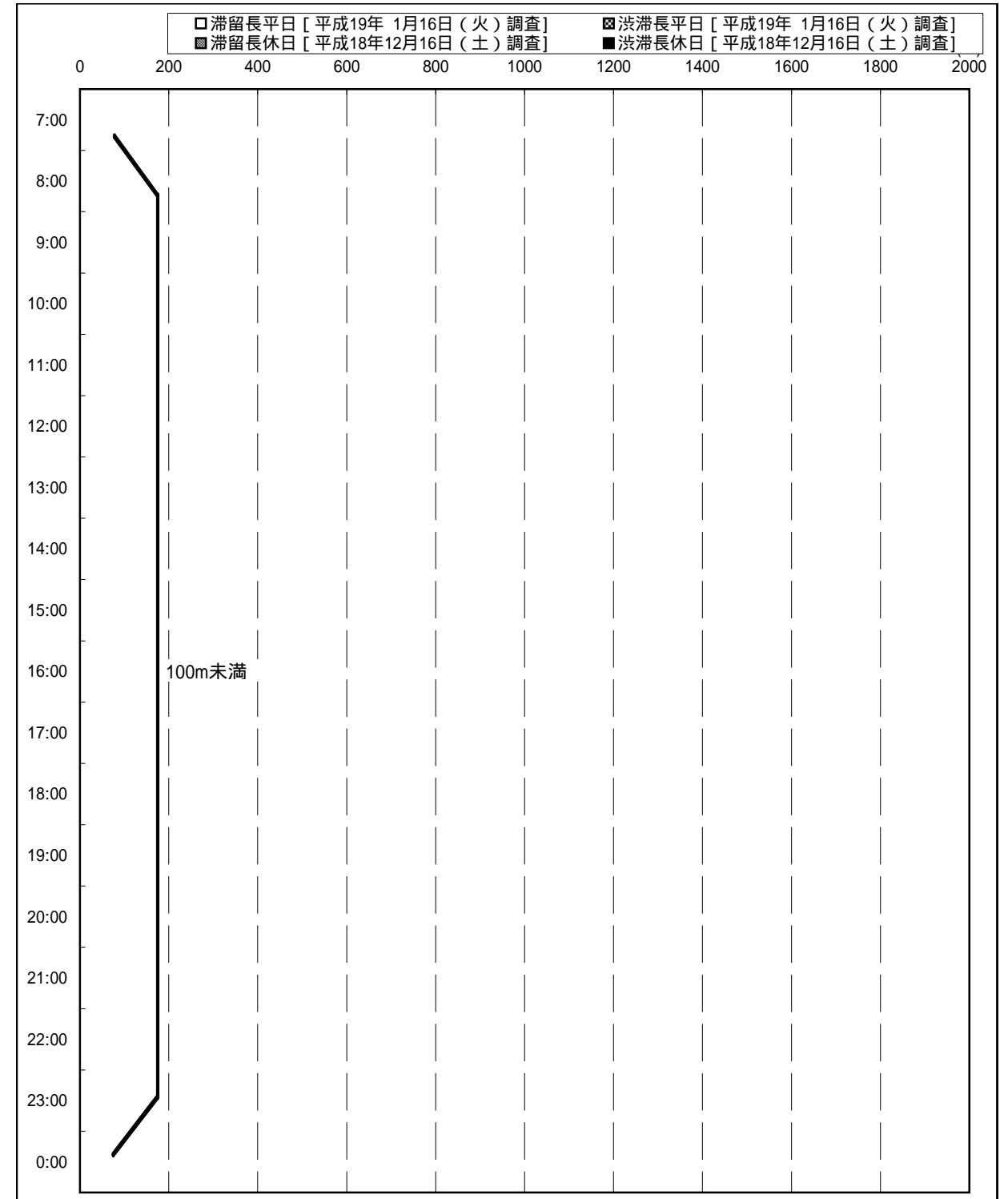
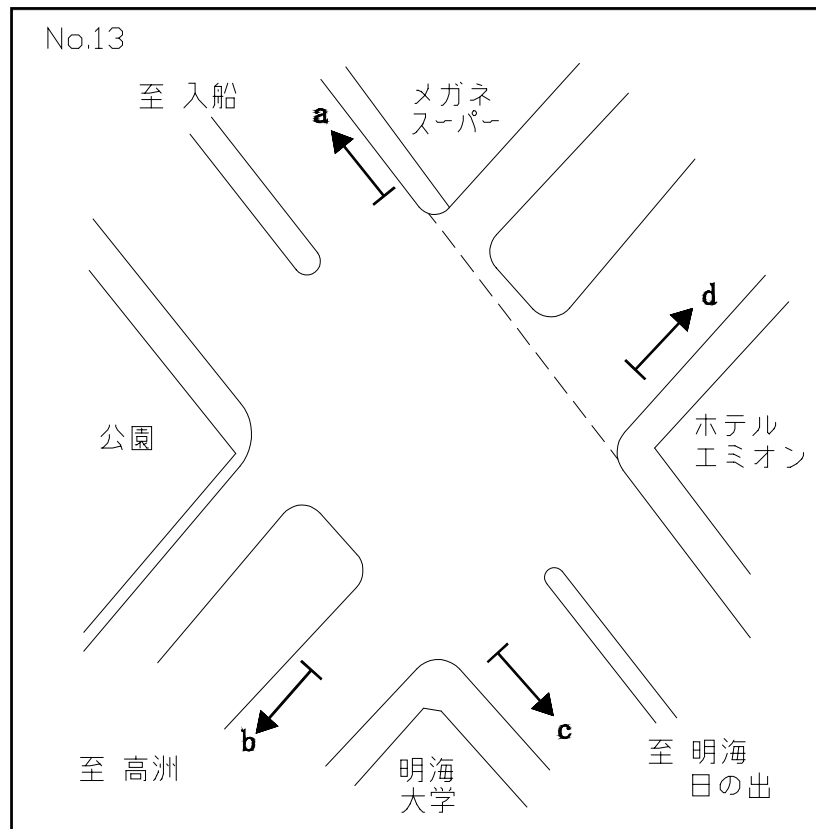
# 渋滞長時間別平日・休日比較図

調査地点: 13 明海交差点  
 調査方向:c



# 渋滞長時間別平日・休日比較図

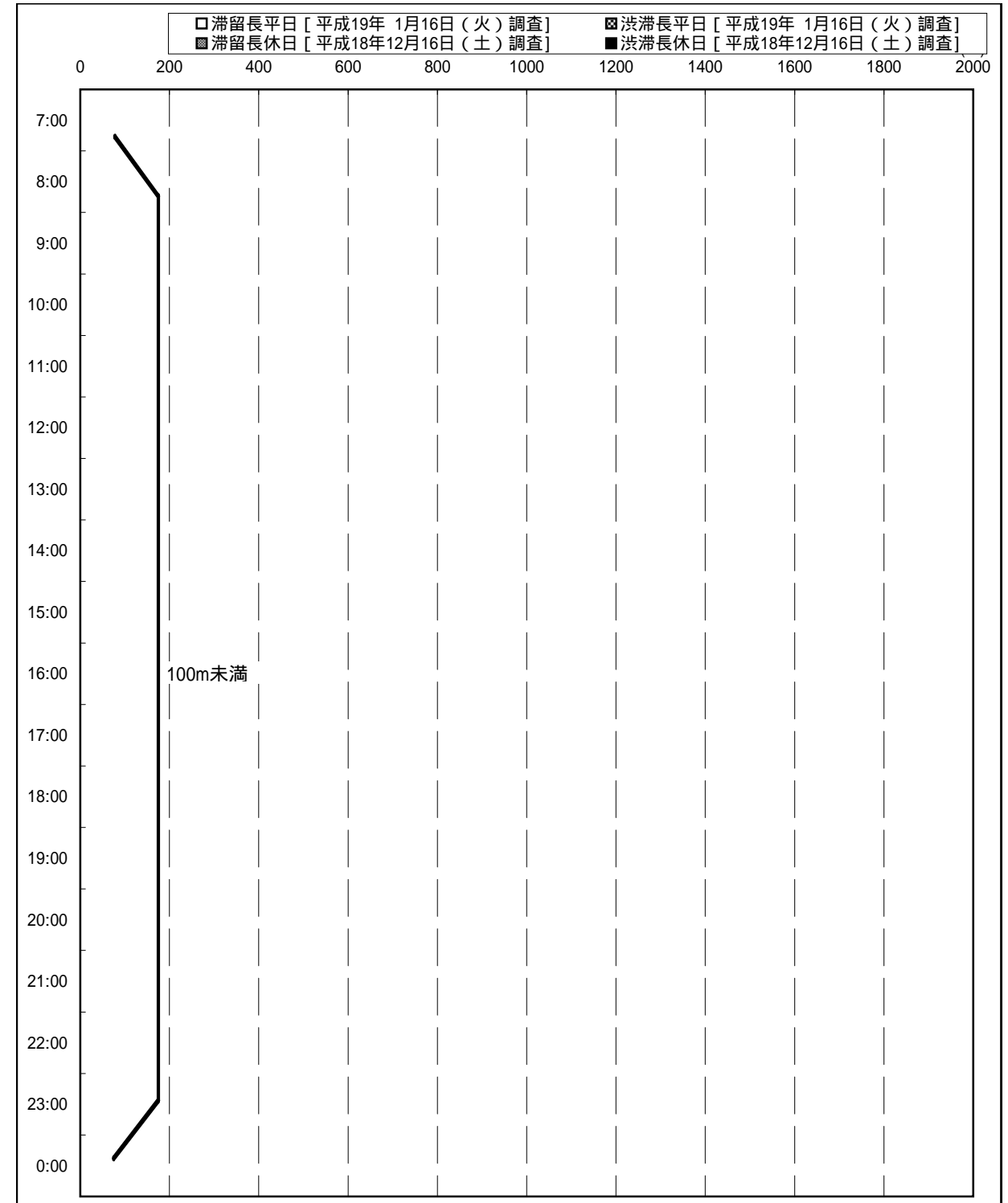
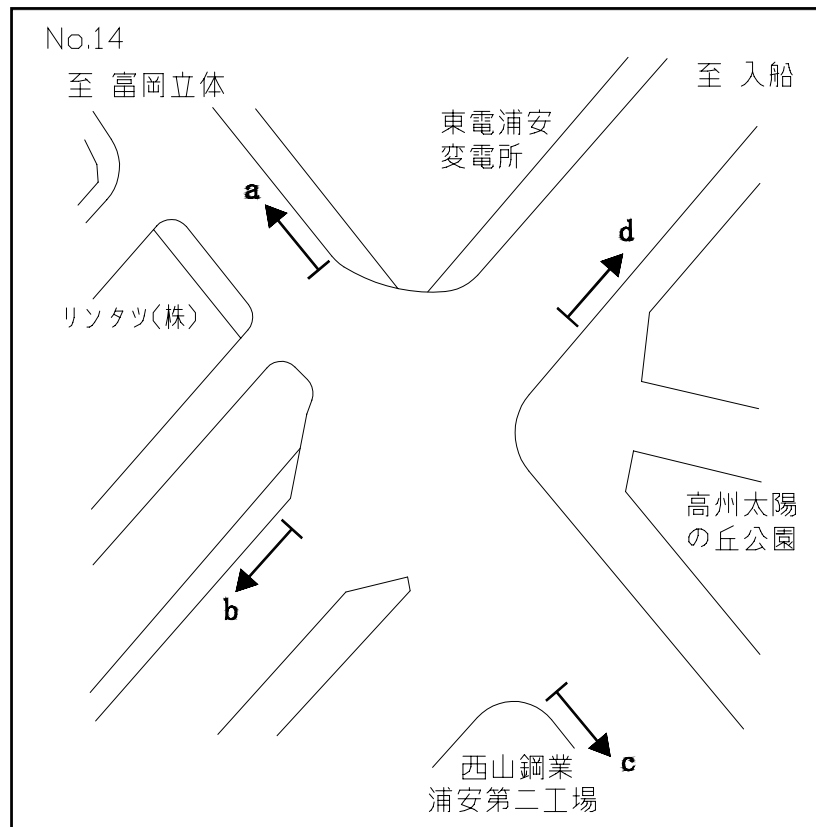
調査地点: 13 明海交差点  
 調査方向:d



数値は各時間帯の最大渋滞長(100m以上)

# 渋滞長時間別平日・休日比較図

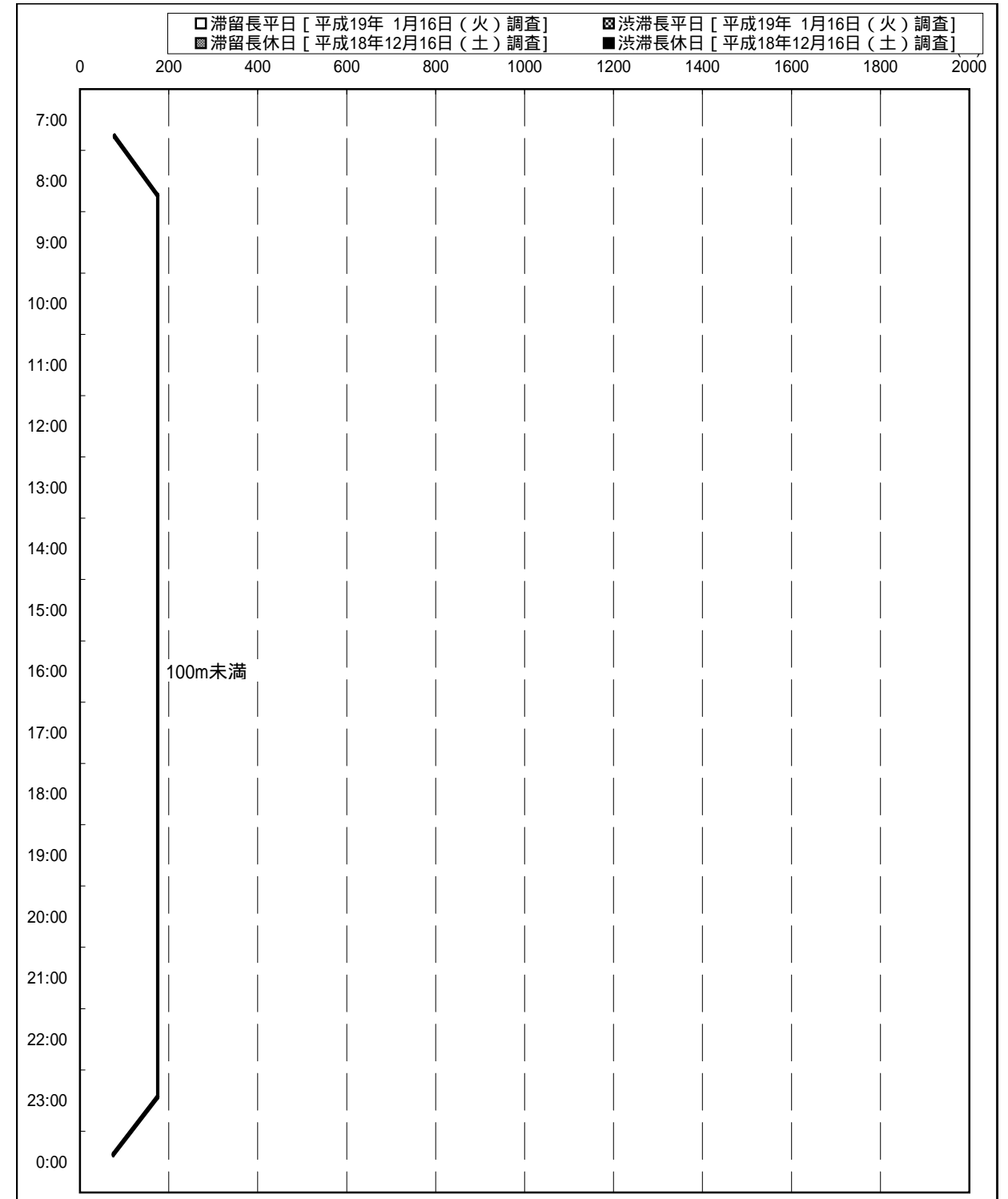
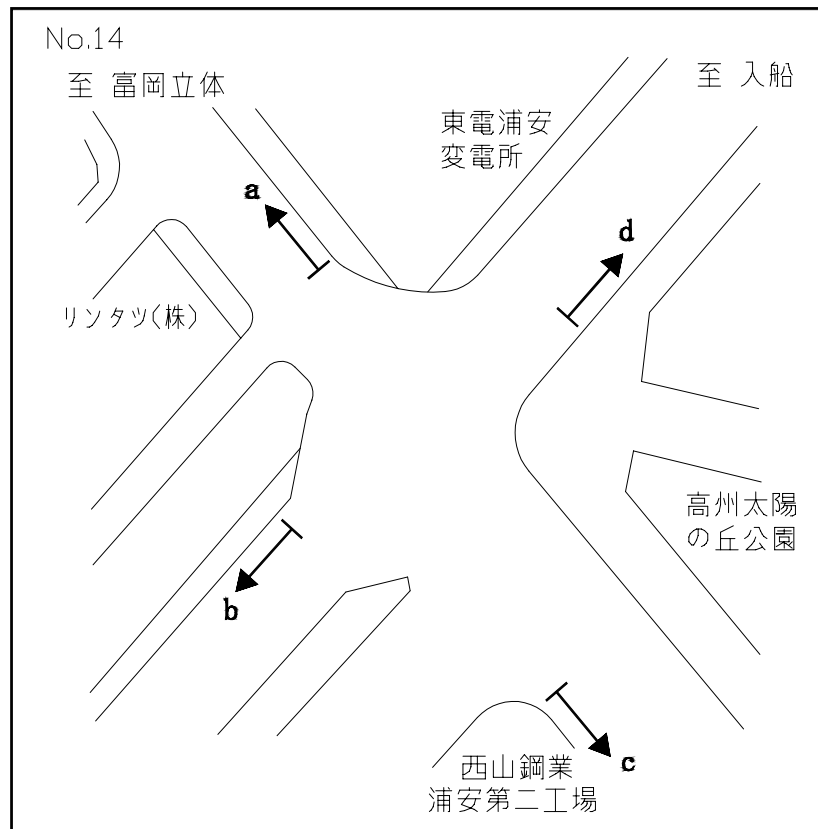
調査地点: 14 高州太陽の丘公園前交差点  
 調査方向: a



数値は各時間帯の最大渋滞長(100m以上)

# 渋滞長時間別平日・休日比較図

調査地点: 14 高洲太陽の丘公園前交差点  
 調査方向: b

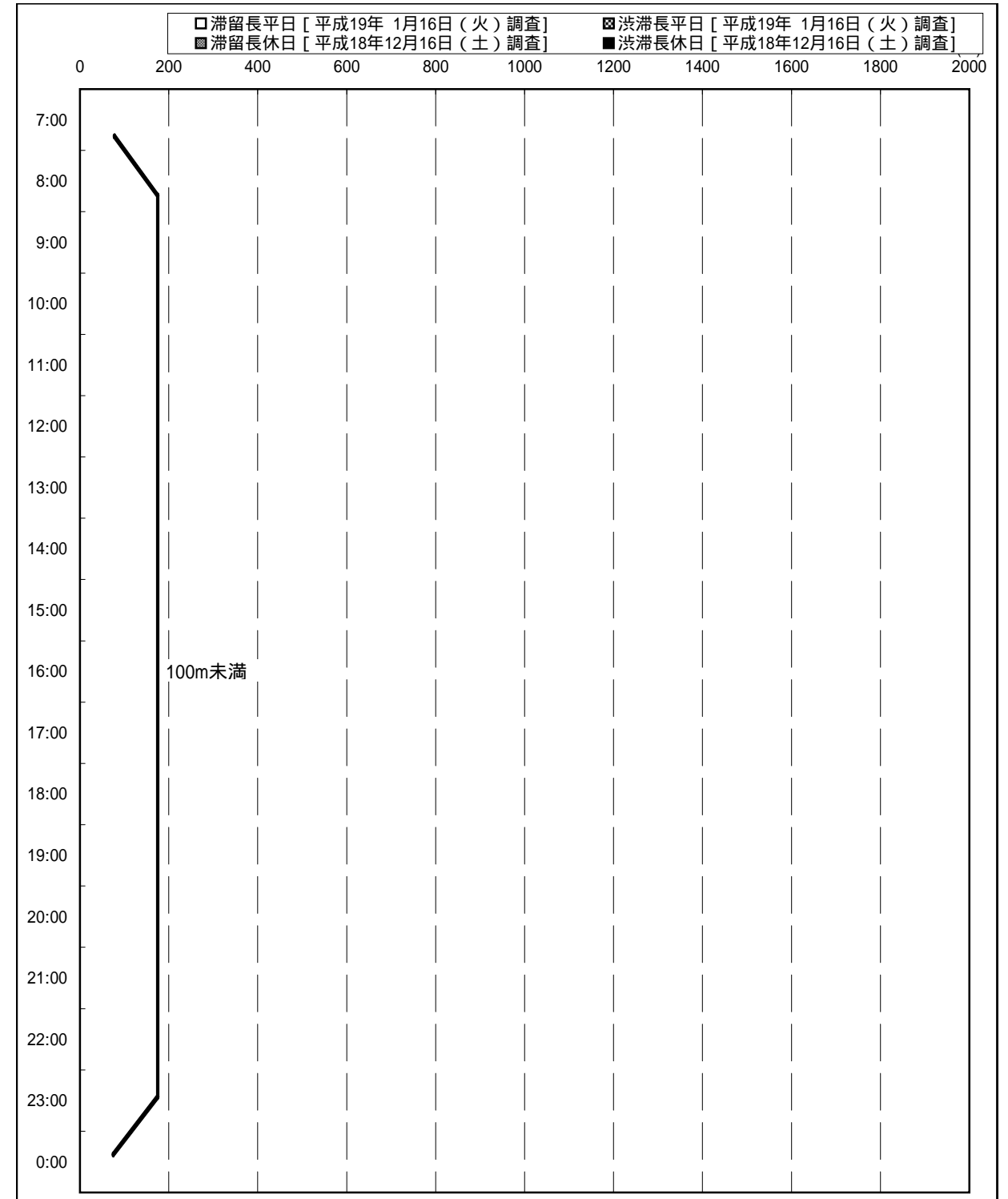
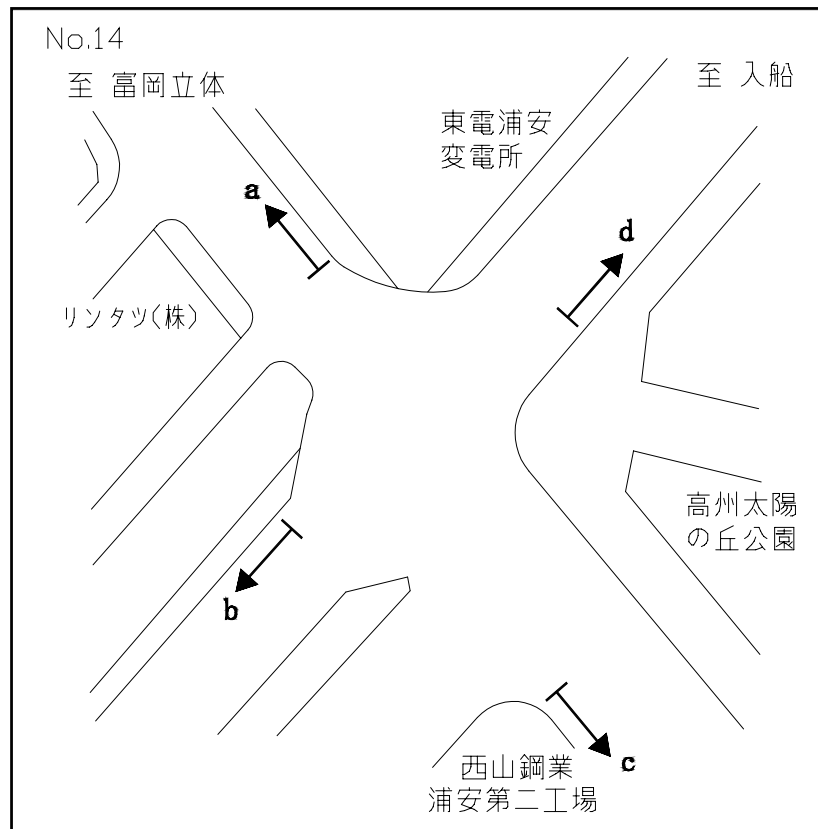


数値は各時間帯の最大渋滞長(100m以上)



# 渋滞長時間別平日・休日比較図

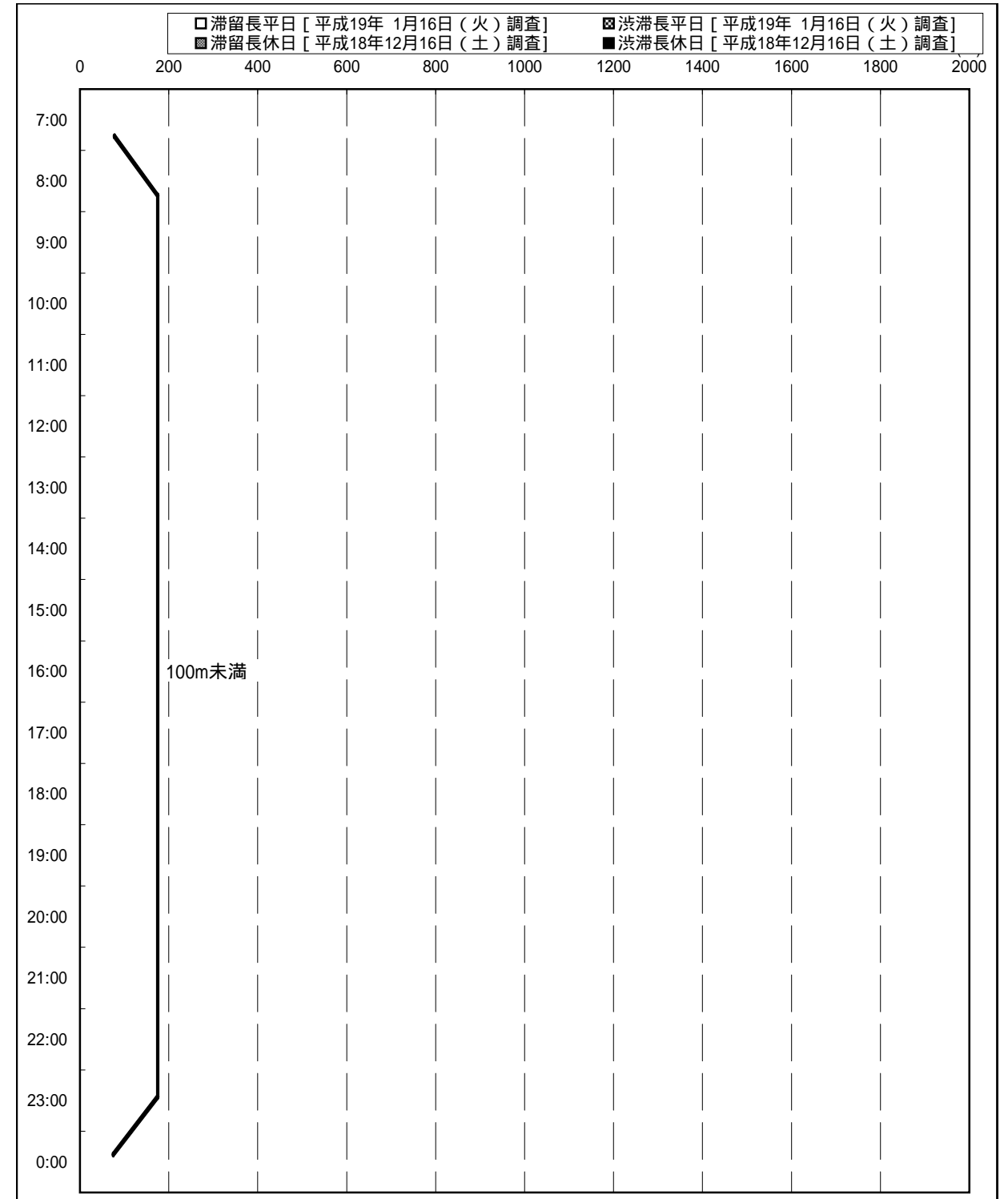
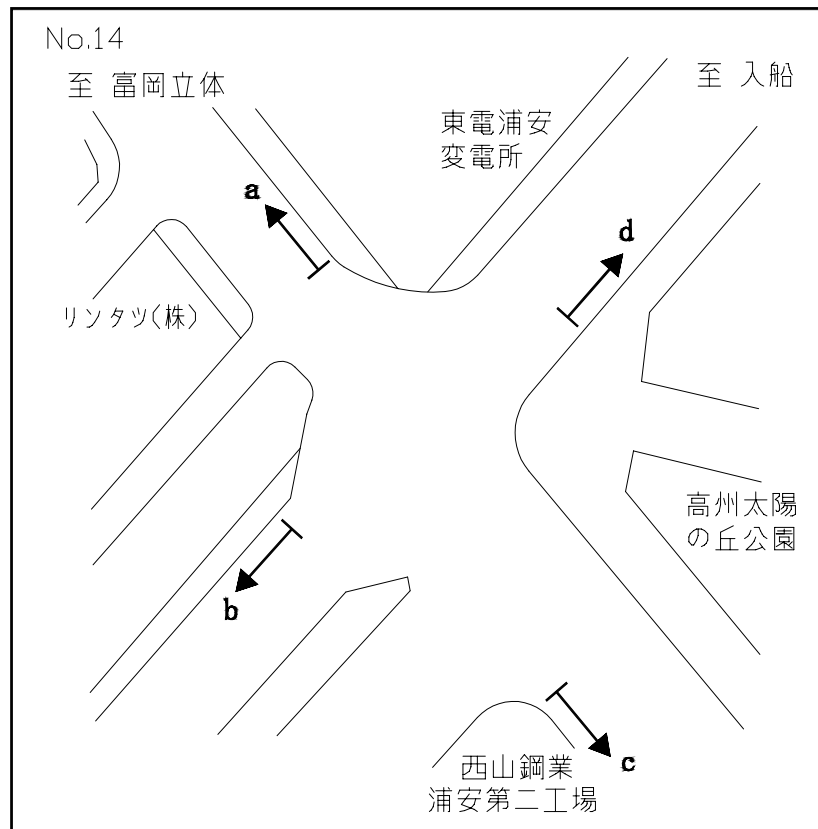
調査地点: 14 高洲太陽の丘公園前交差点  
 調査方向:c



数値は各時間帯の最大渋滞長(100m以上)

# 渋滞長時間別平日・休日比較図

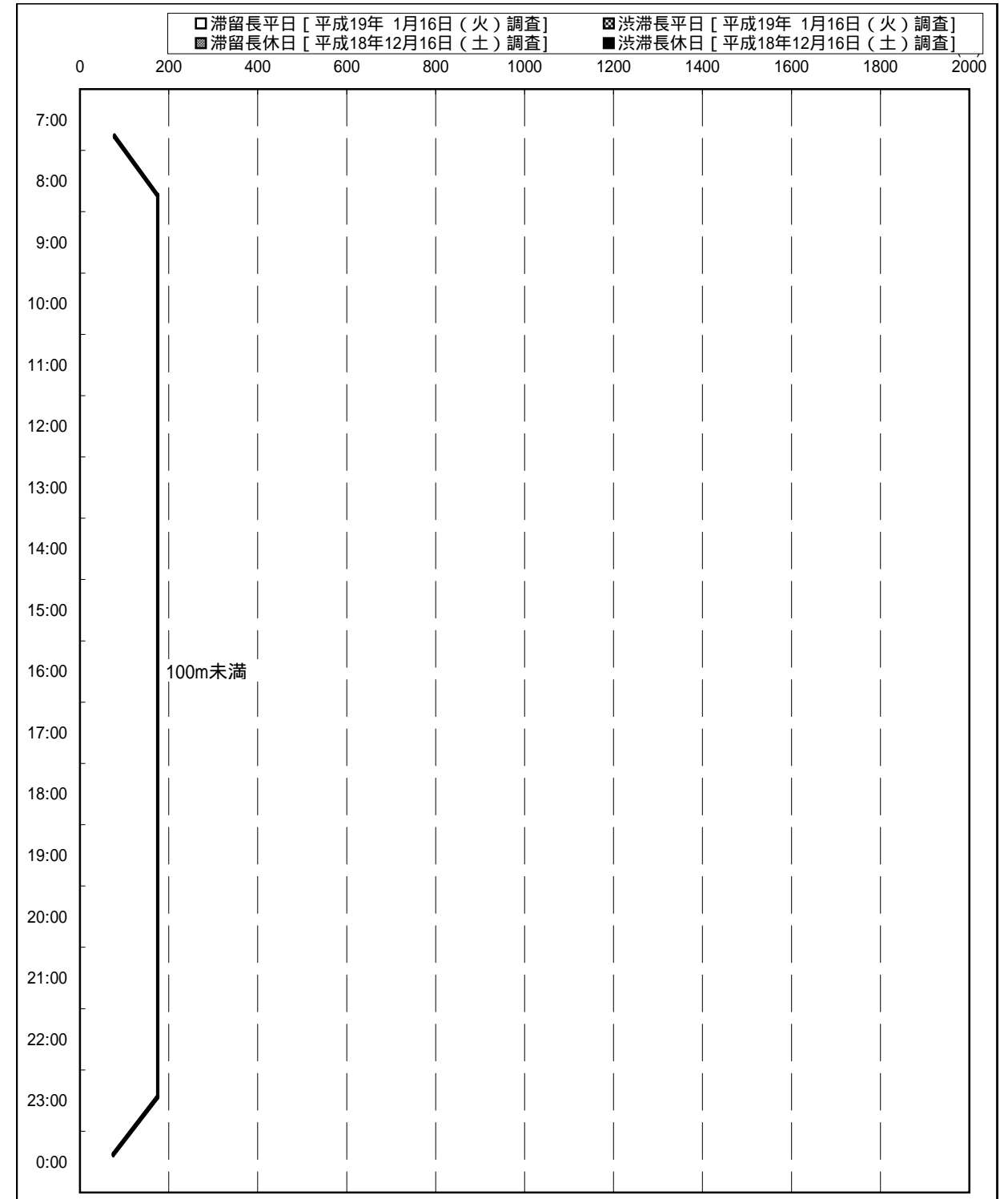
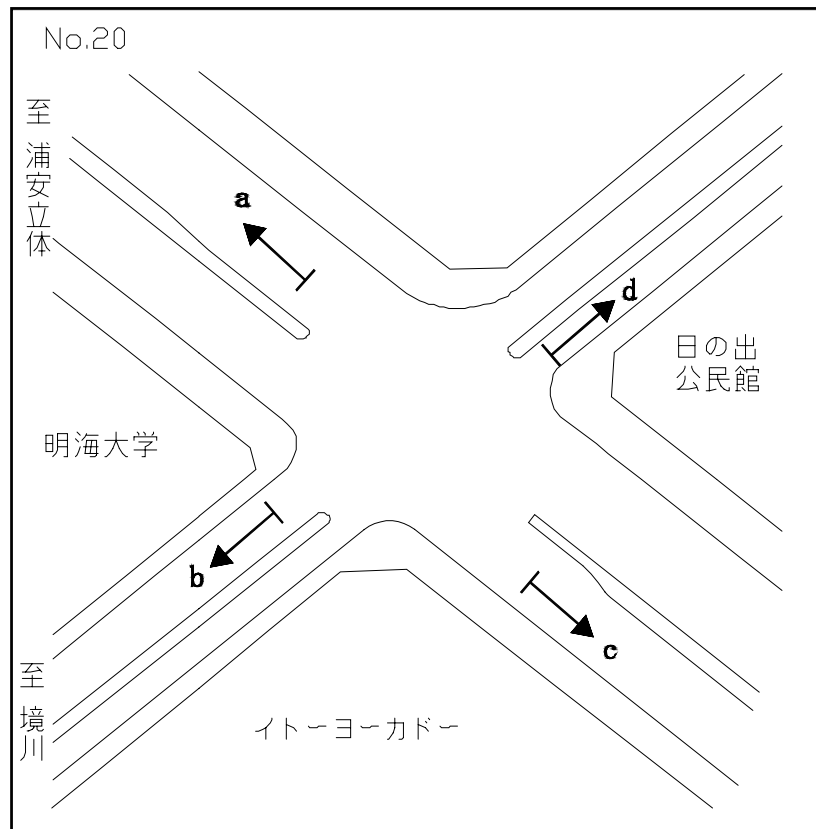
調査地点: 14 高洲太陽の丘公園前交差点  
 調査方向:d



数値は各時間帯の最大渋滞長(100m以上)

# 渋滞長時間別平日・休日比較図

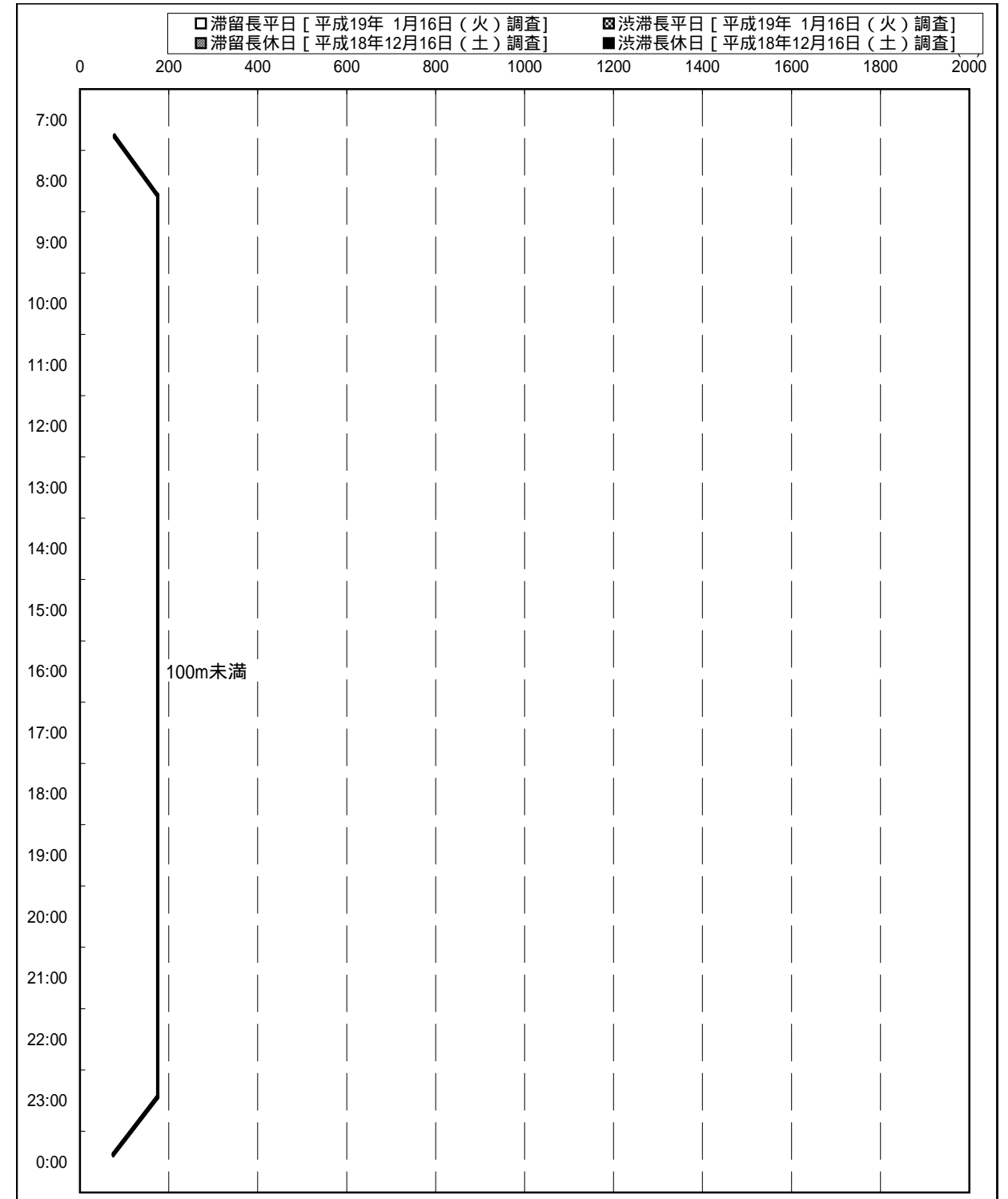
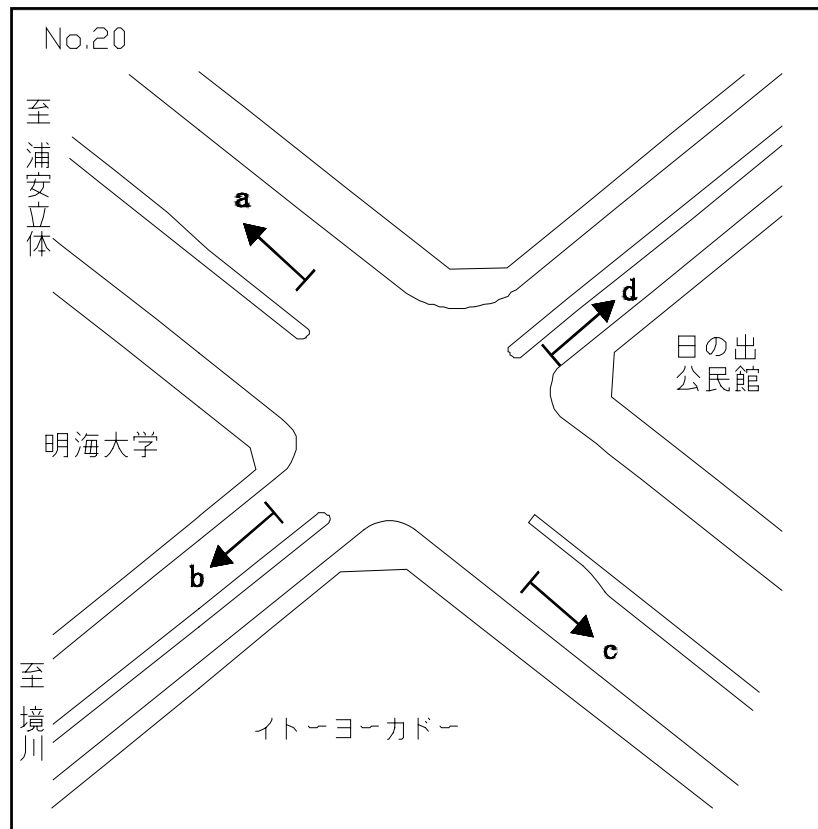
調査地点: 20 日の出公民館前交差点  
 調査方向: a



数値は各時間帯の最大渋滞長(100m以上)

# 渋滞長時間別平日・休日比較図

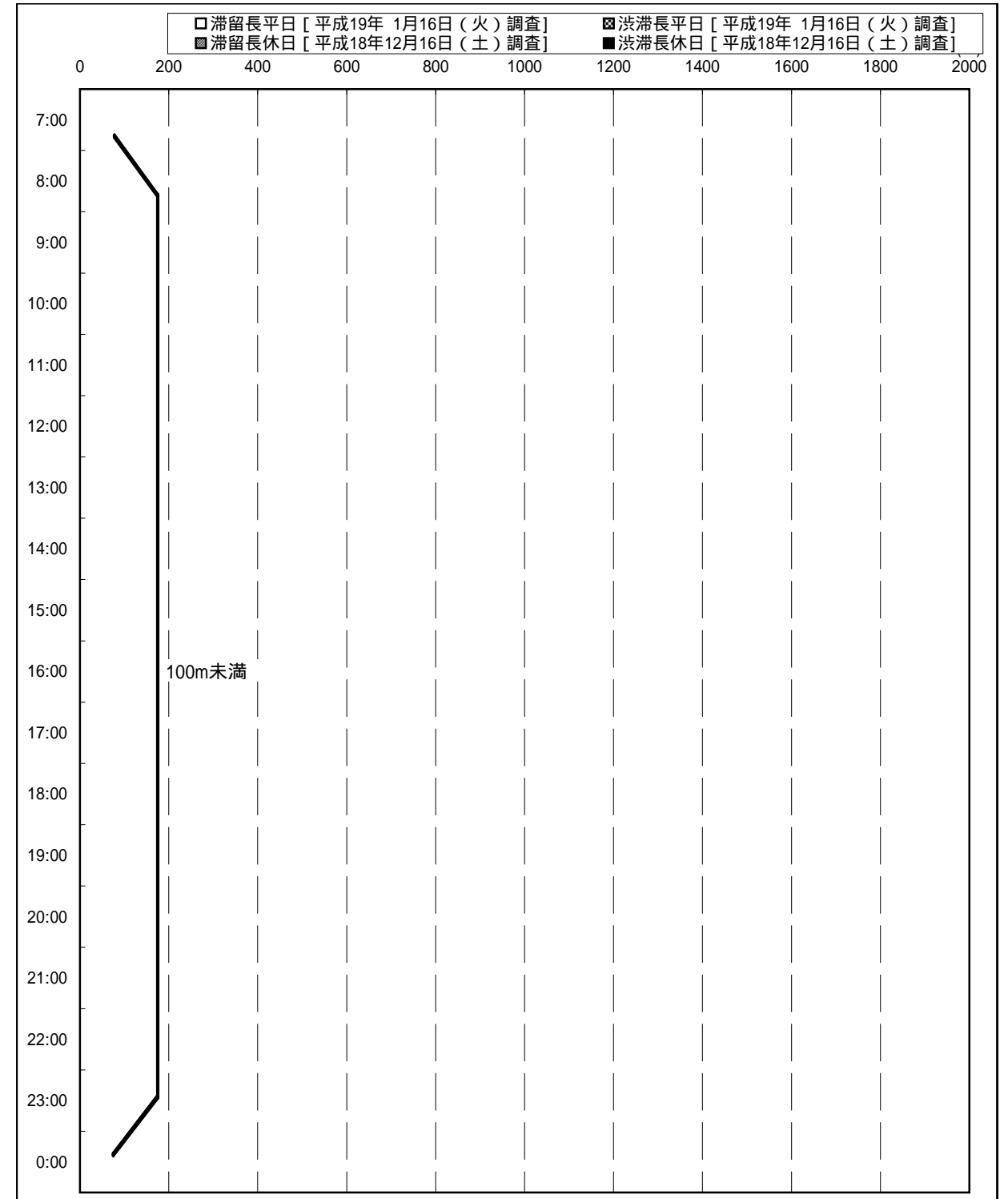
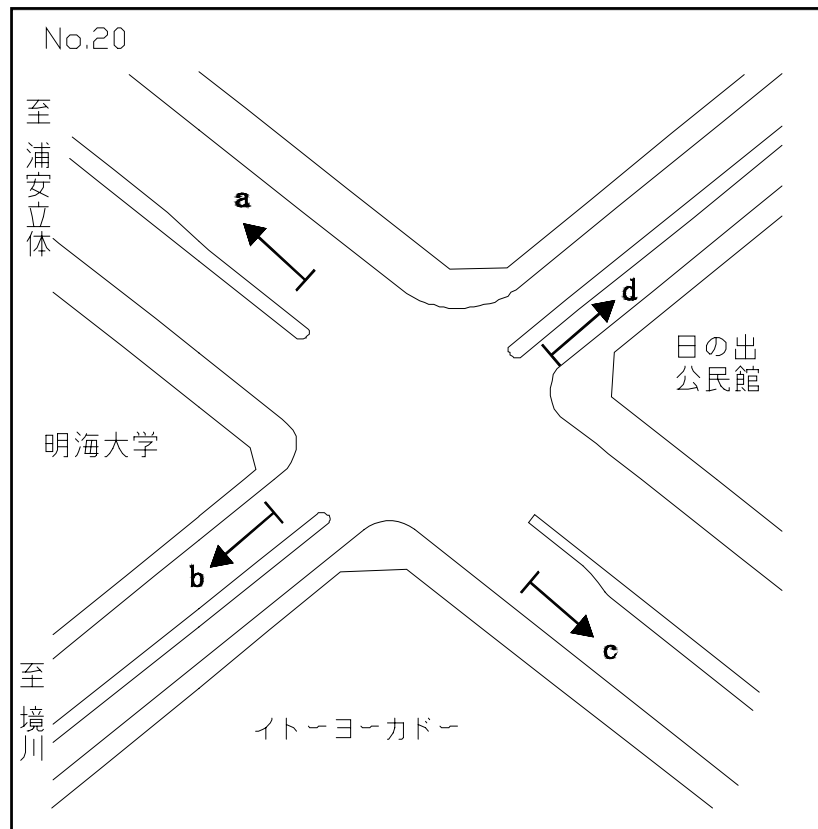
調査地点: 20 日の出公民館前交差点  
 調査方向: b



数値は各時間帯の最大渋滞長 (100m以上)

# 渋滞長時間別平日・休日比較図

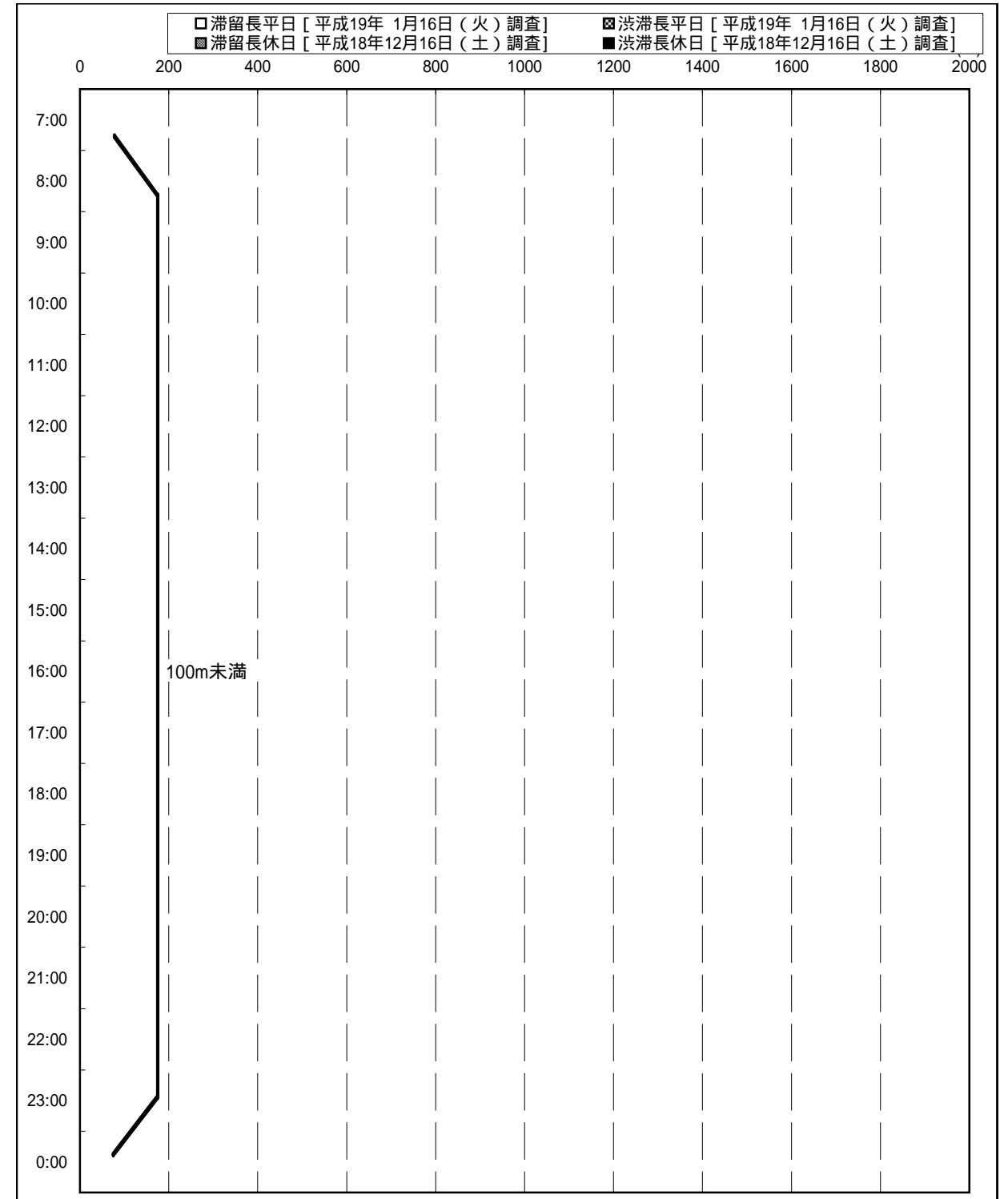
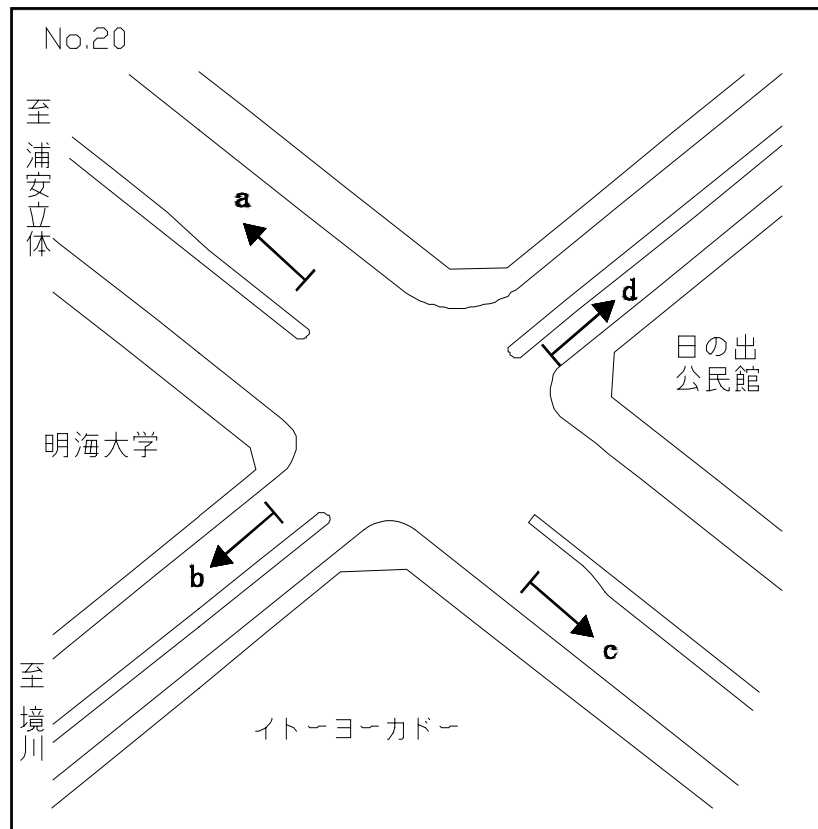
調査地点: 20 日の出公民館前交差点  
 調査方向: c



数値は各時間帯の最大渋滞長(100m以上)

# 渋滞長時間別平日・休日比較図

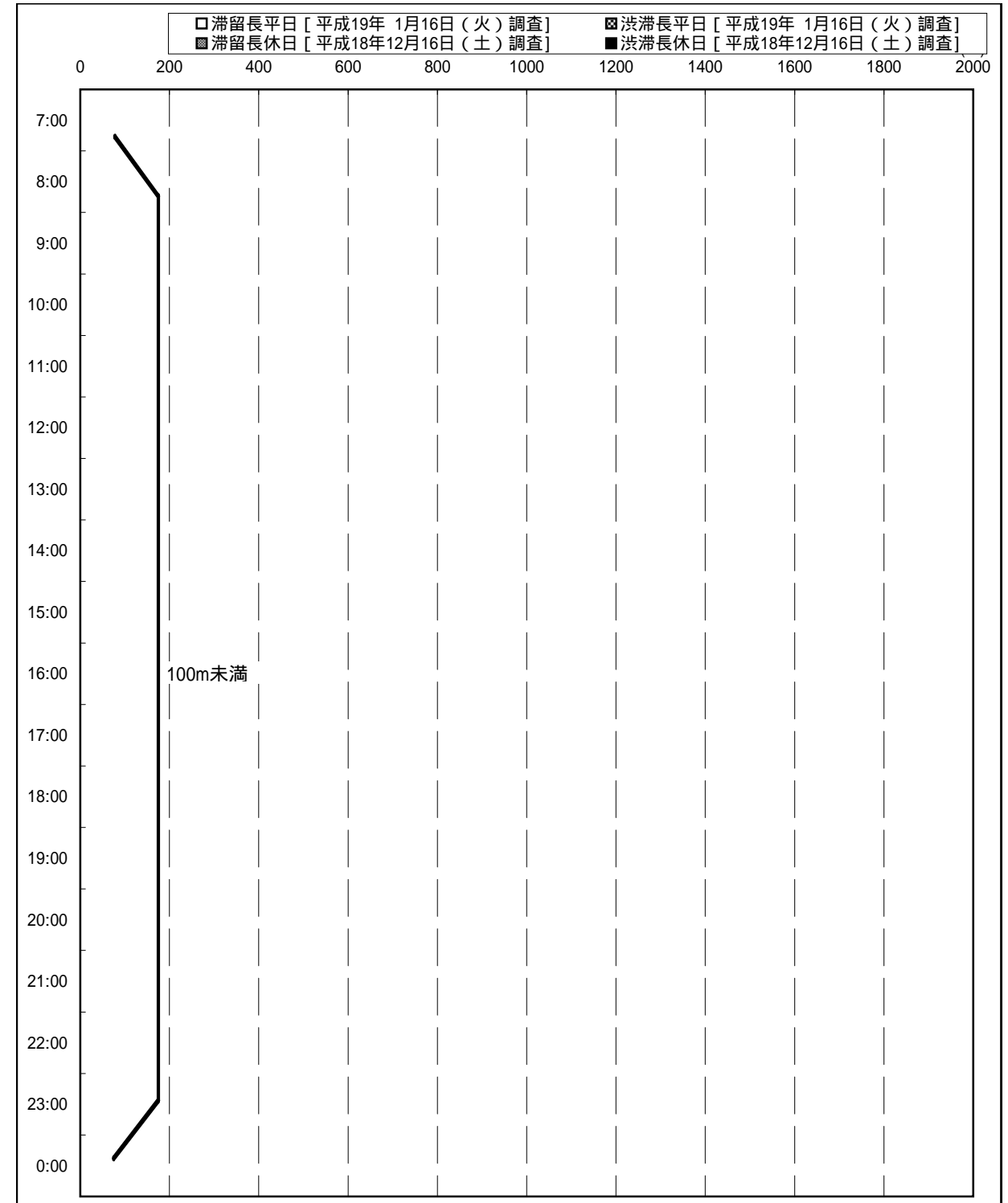
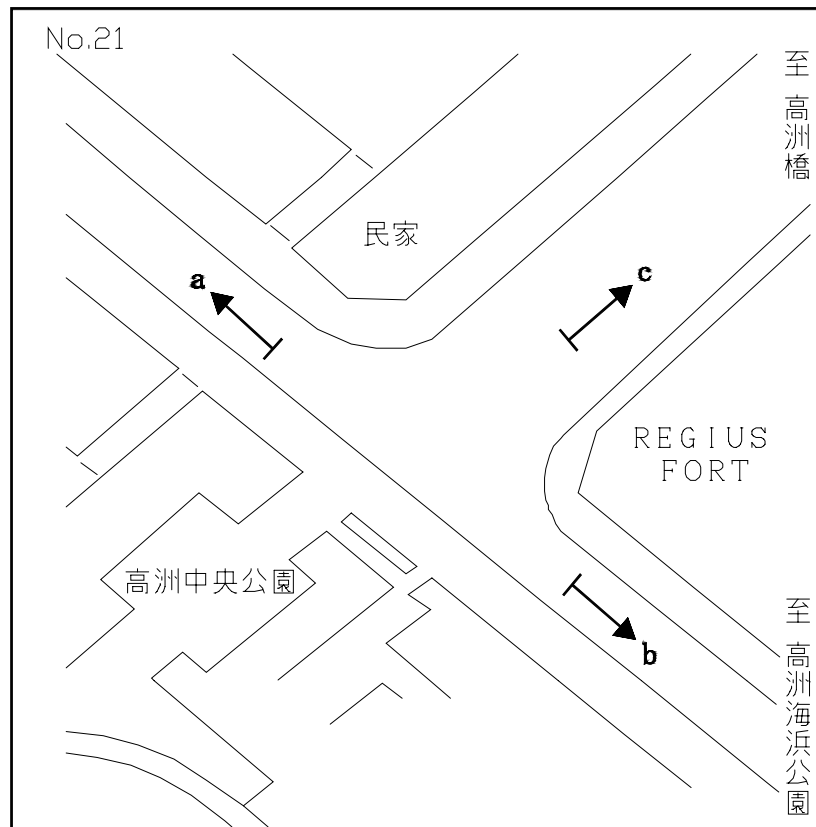
調査地点: 20 日の出公民館前交差点  
 調査方向: d



数値は各時間帯の最大渋滞長(100m以上)

# 渋滞長時間別平日・休日比較図

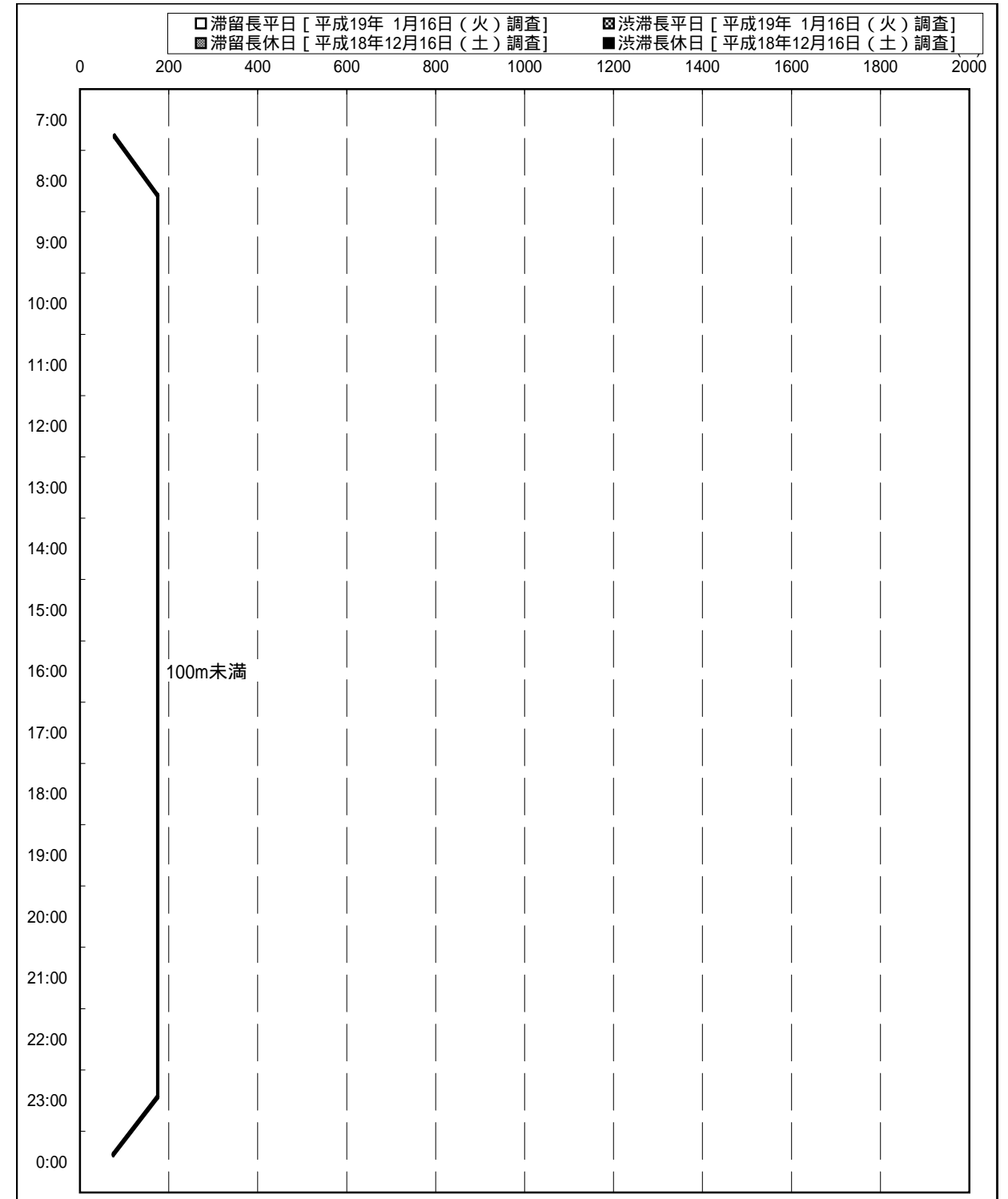
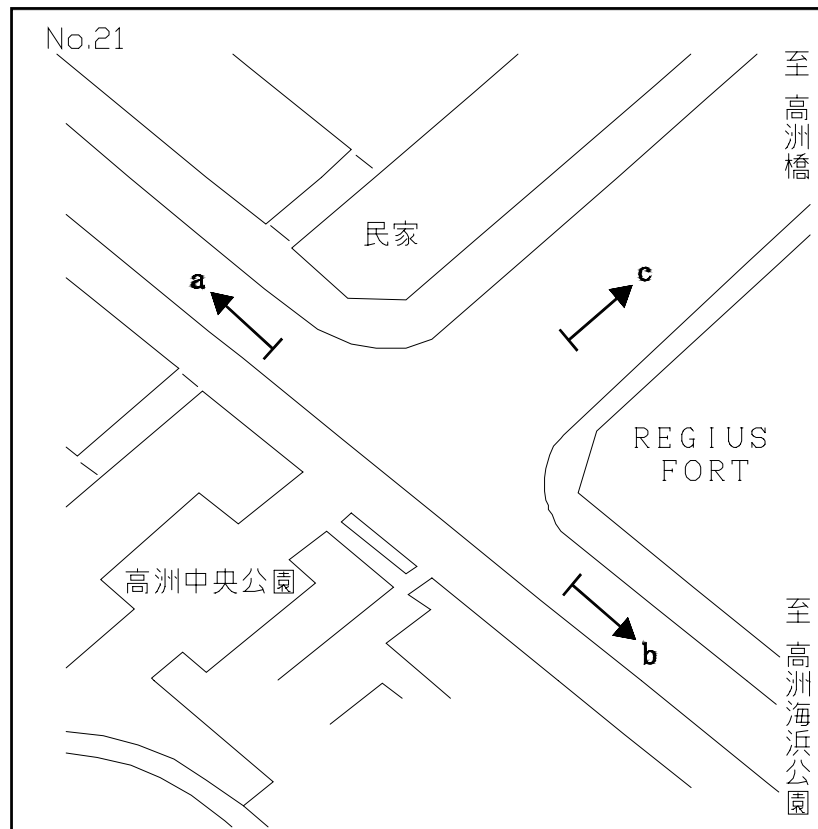
調査地点: 21 高洲中央公園前交差点  
 調査方向: a



数値は各時間帯の最大渋滞長(100m以上)

# 渋滞長時間別平日・休日比較図

調査地点: 21 高洲中央公園前交差点  
 調査方向: b

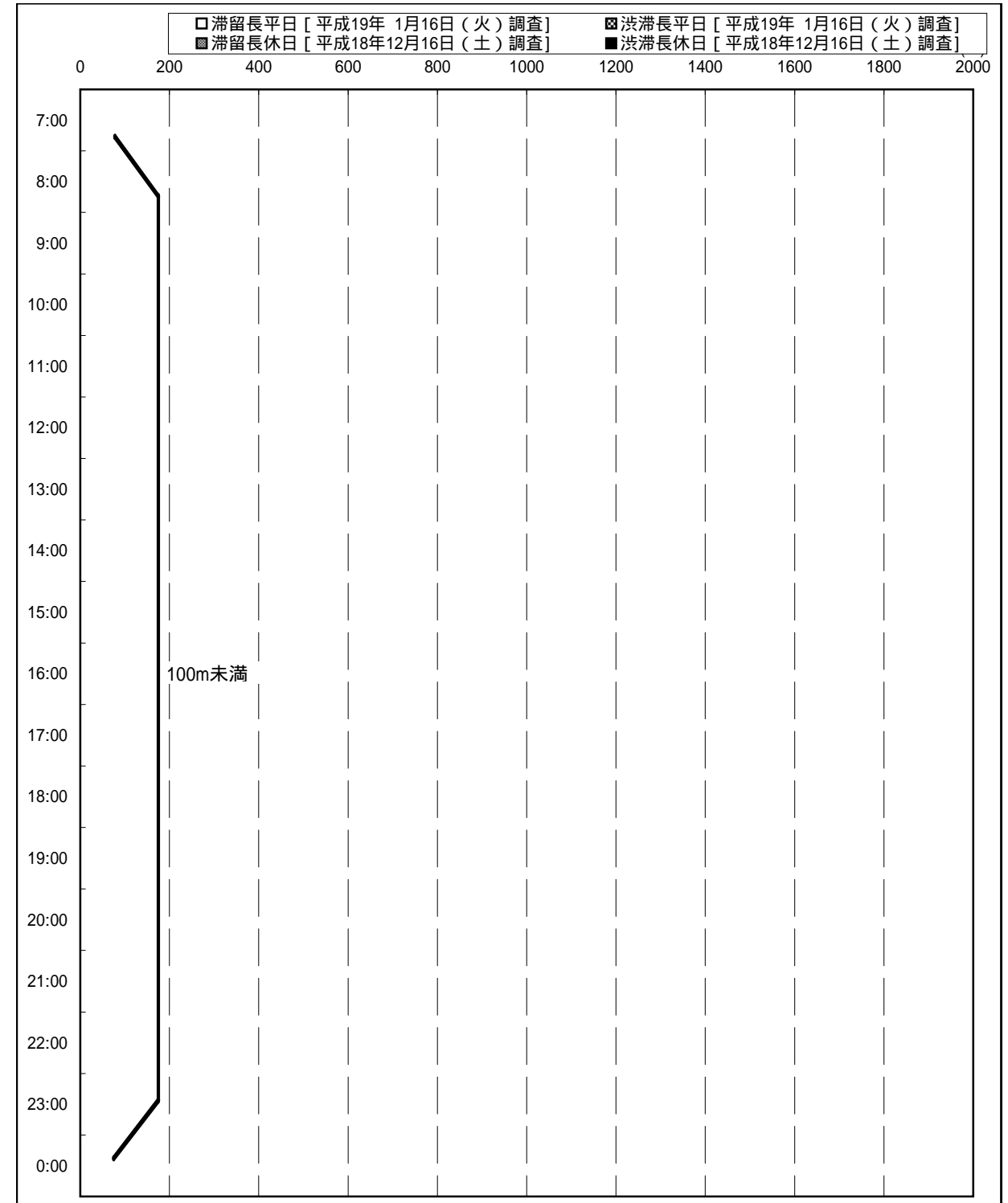
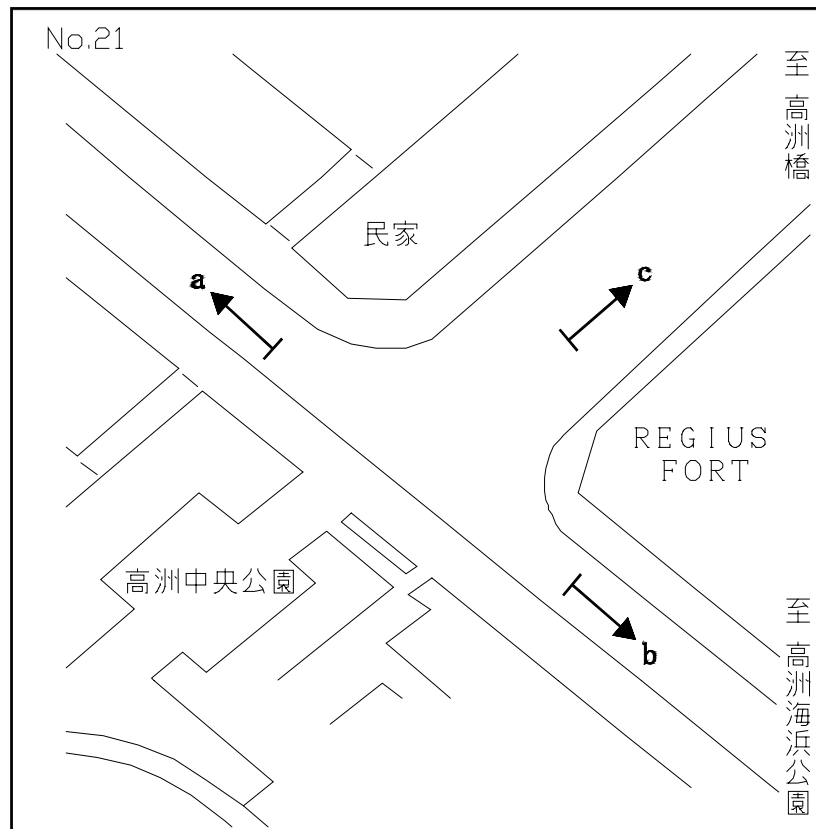


数値は各時間帯の最大渋滞長(100m以上)



# 渋滞長時間別平日・休日比較図

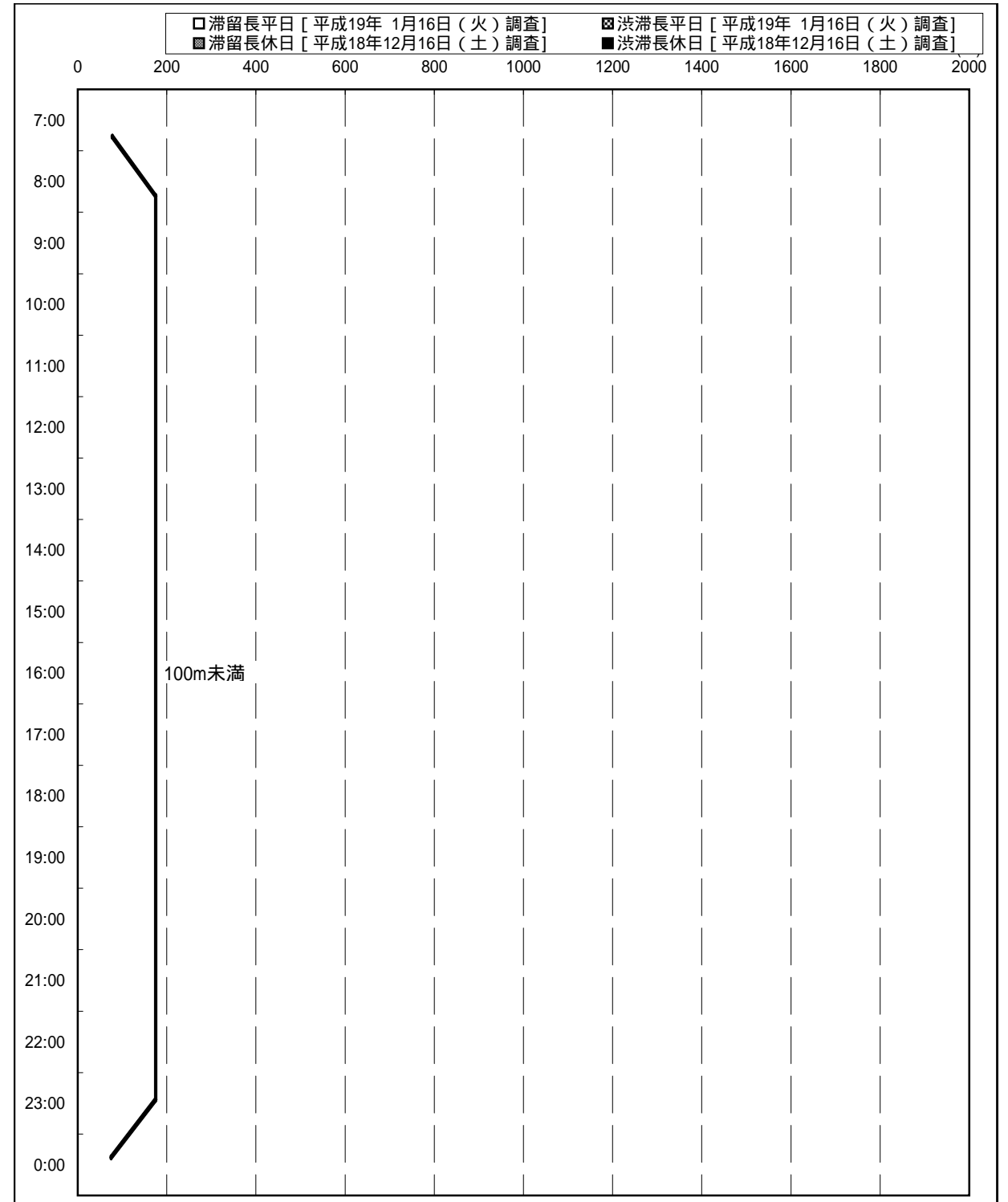
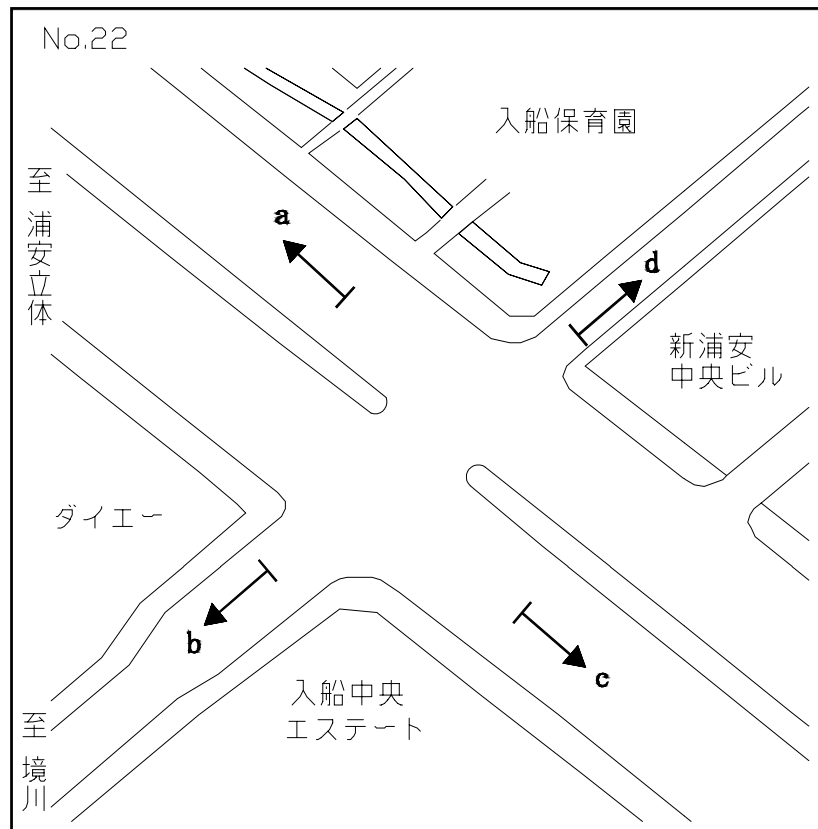
調査地点: 21 高洲中央公園前交差点  
 調査方向:c



数値は各時間帯の最大渋滞長(100m以上)

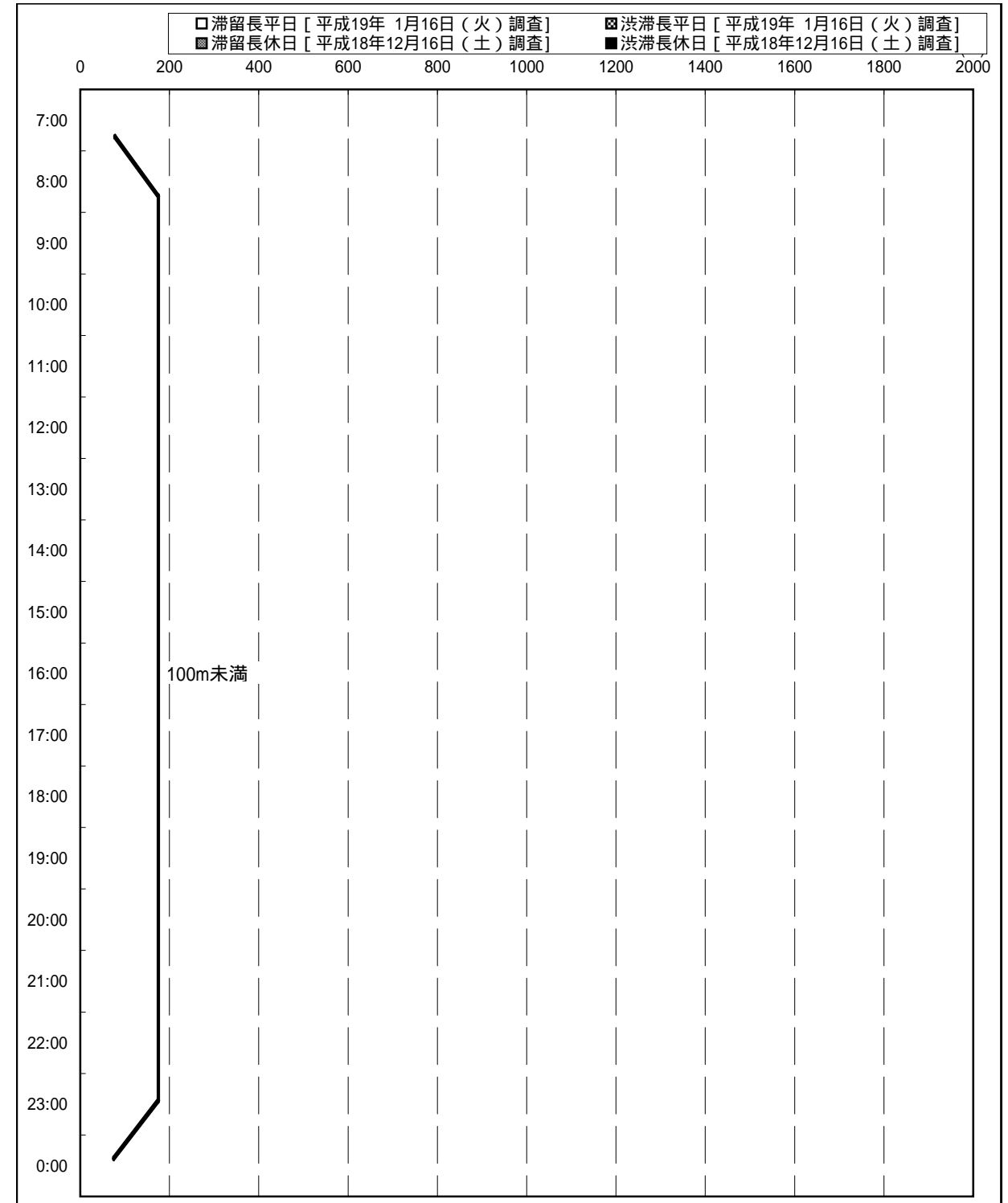
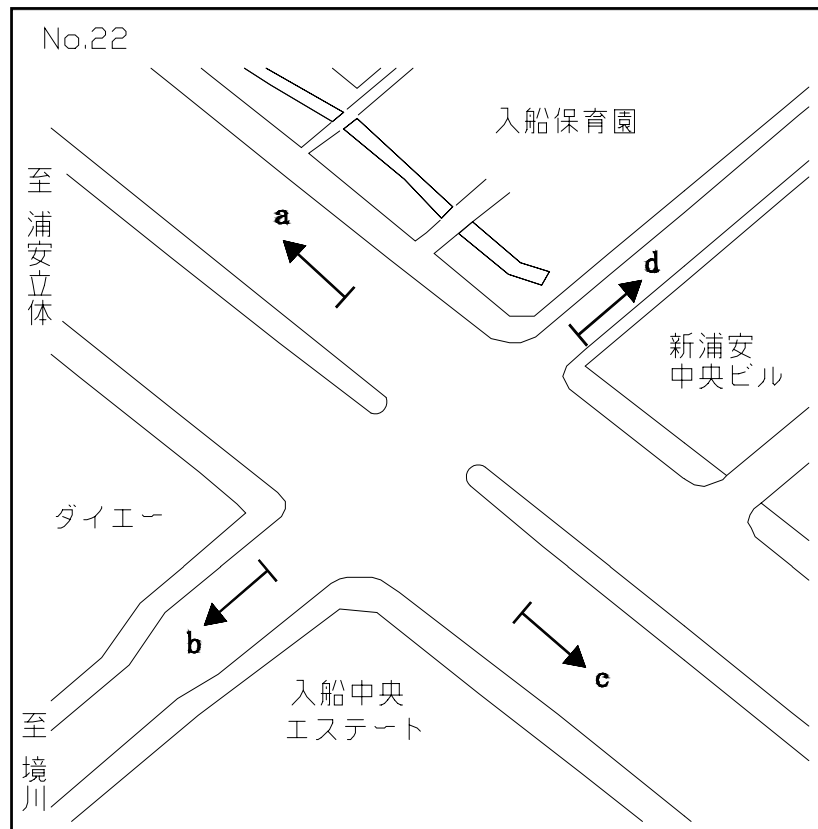
# 渋滞長時間別平日・休日比較図

調査地点: 22 入船中央交差点  
 調査方向: a



# 渋滞長時間別平日・休日比較図

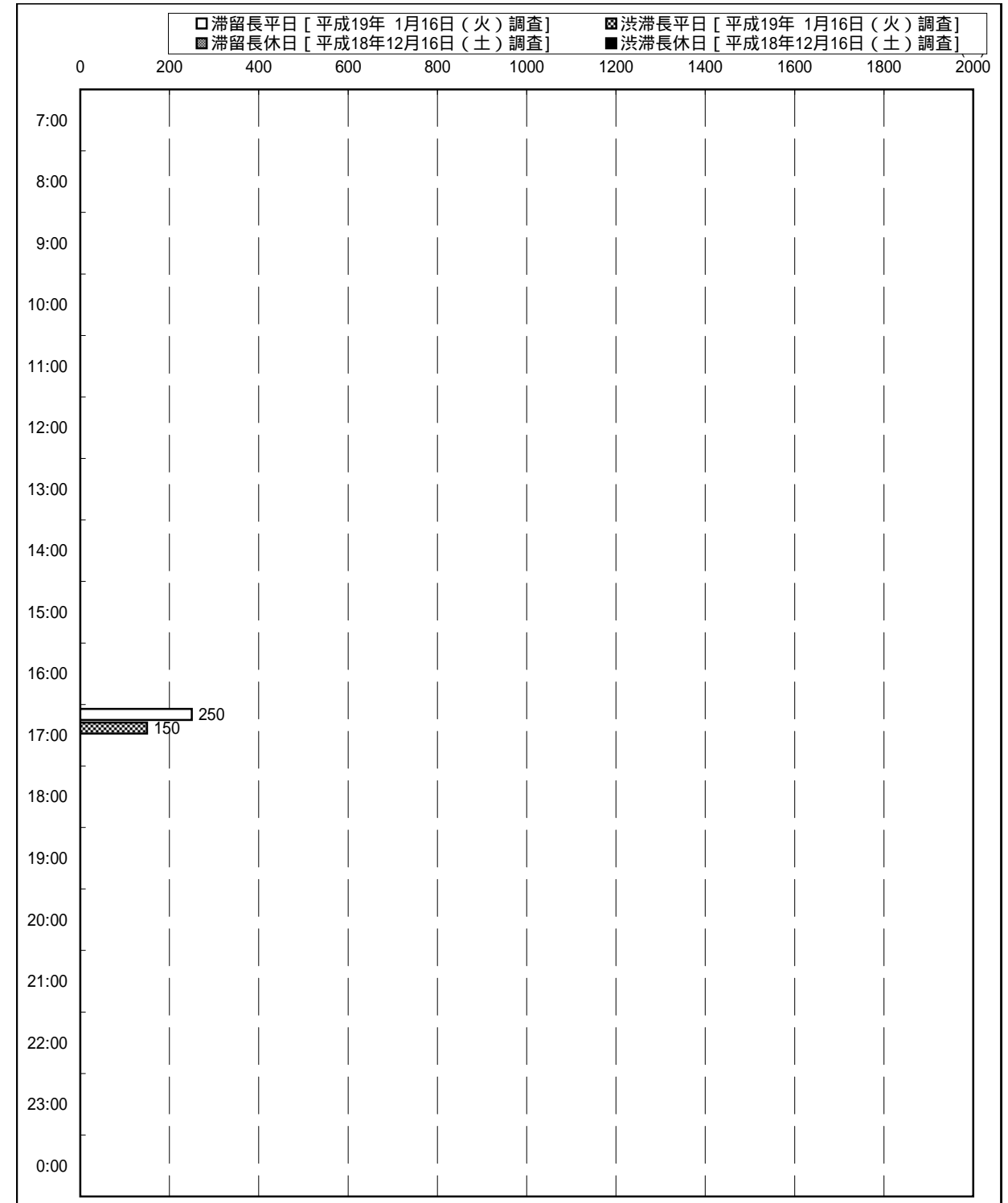
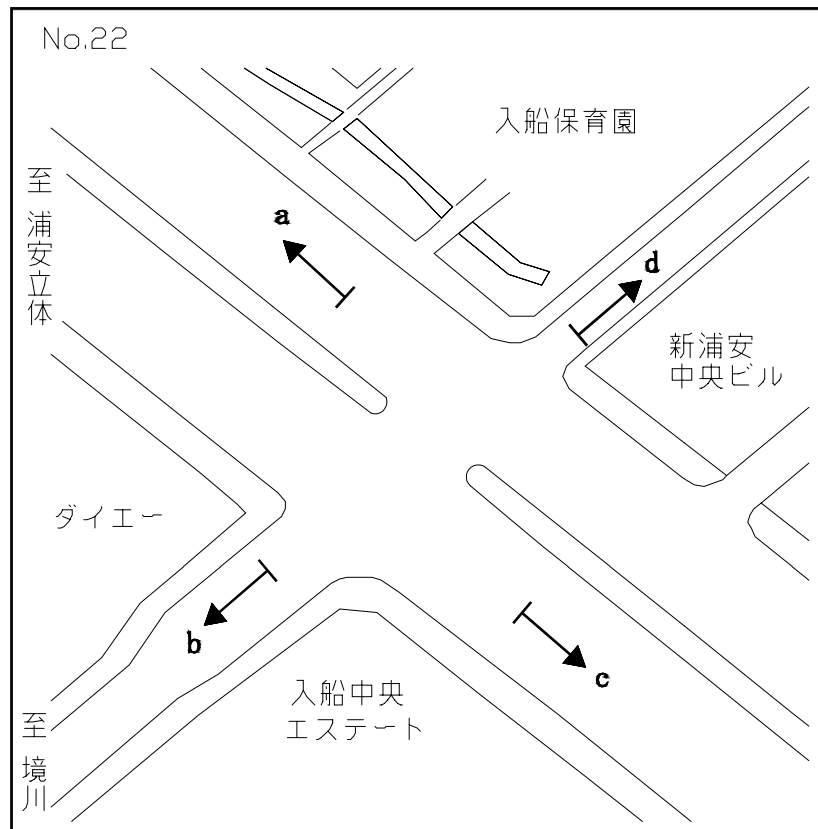
調査地点: 22 入船中央交差点  
 調査方向: b



数値は各時間帯の最大渋滞長(100m以上)

# 渋滞長時間別平日・休日比較図

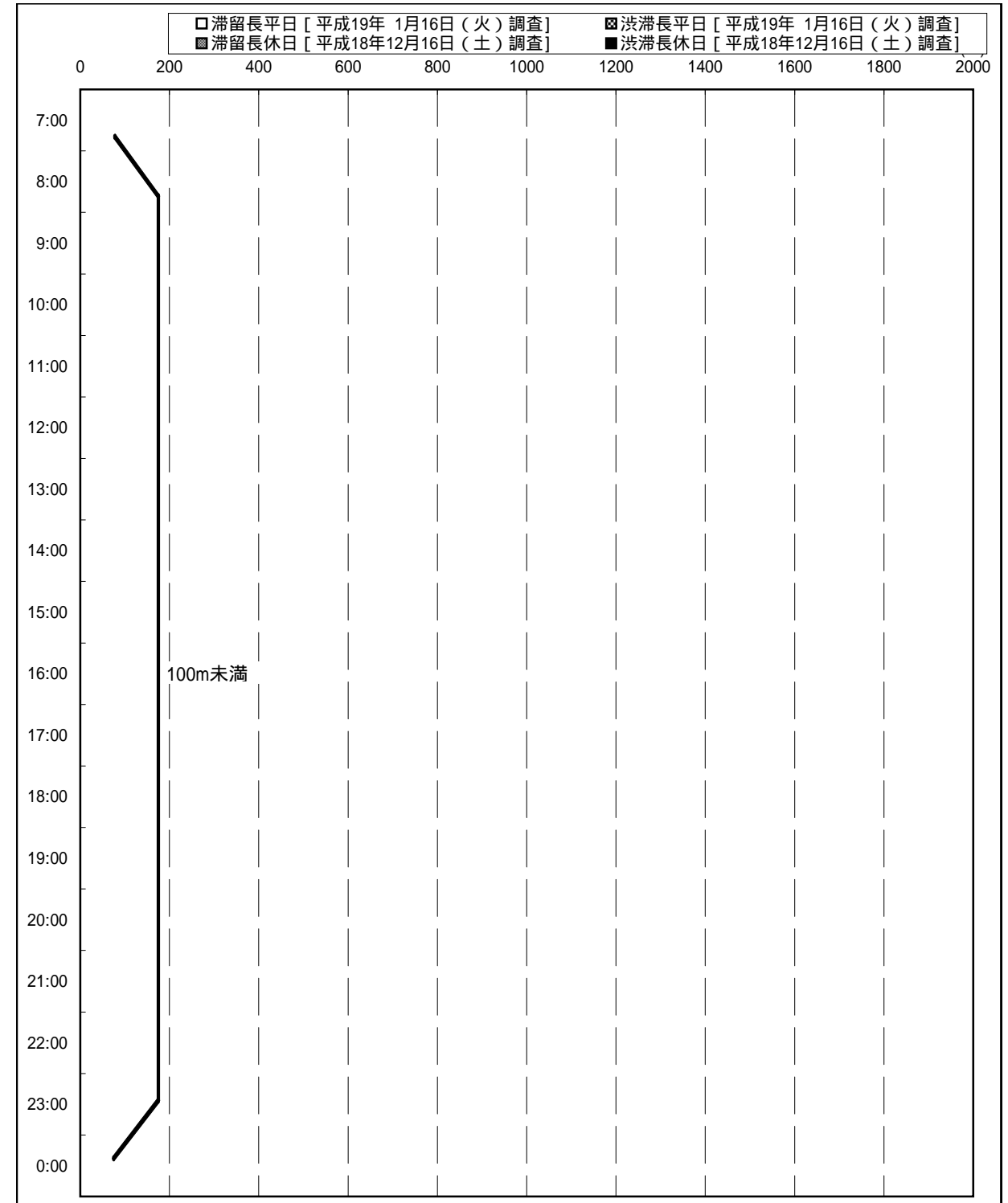
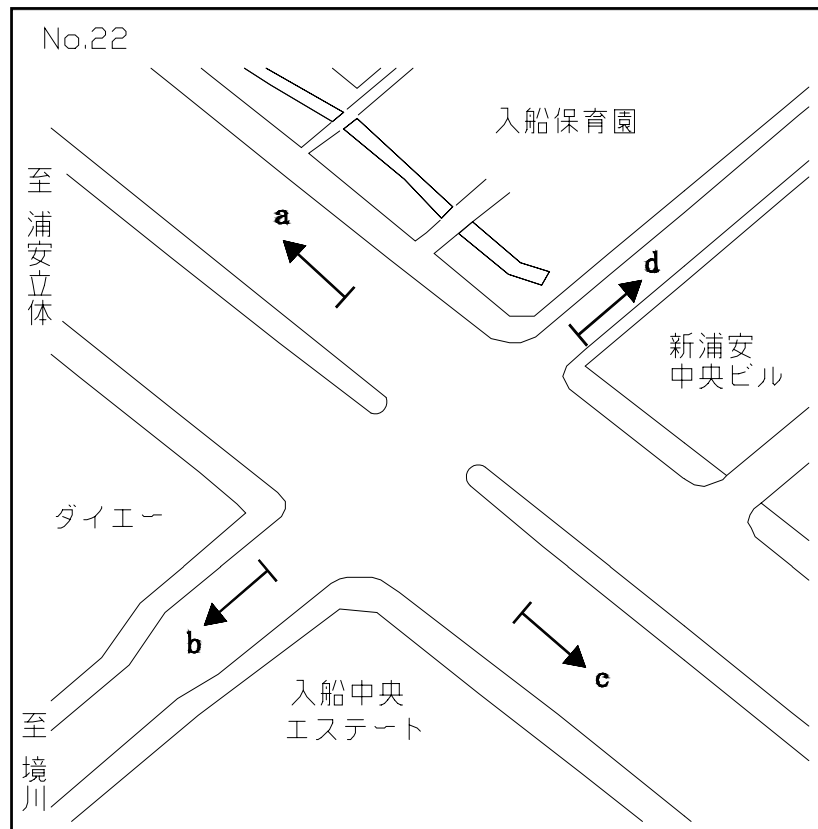
調査地点: 22 入船中央交差点  
 調査方向: c



数値は各時間帯の最大渋滞長(100m以上)

# 渋滞長時間別平日・休日比較図

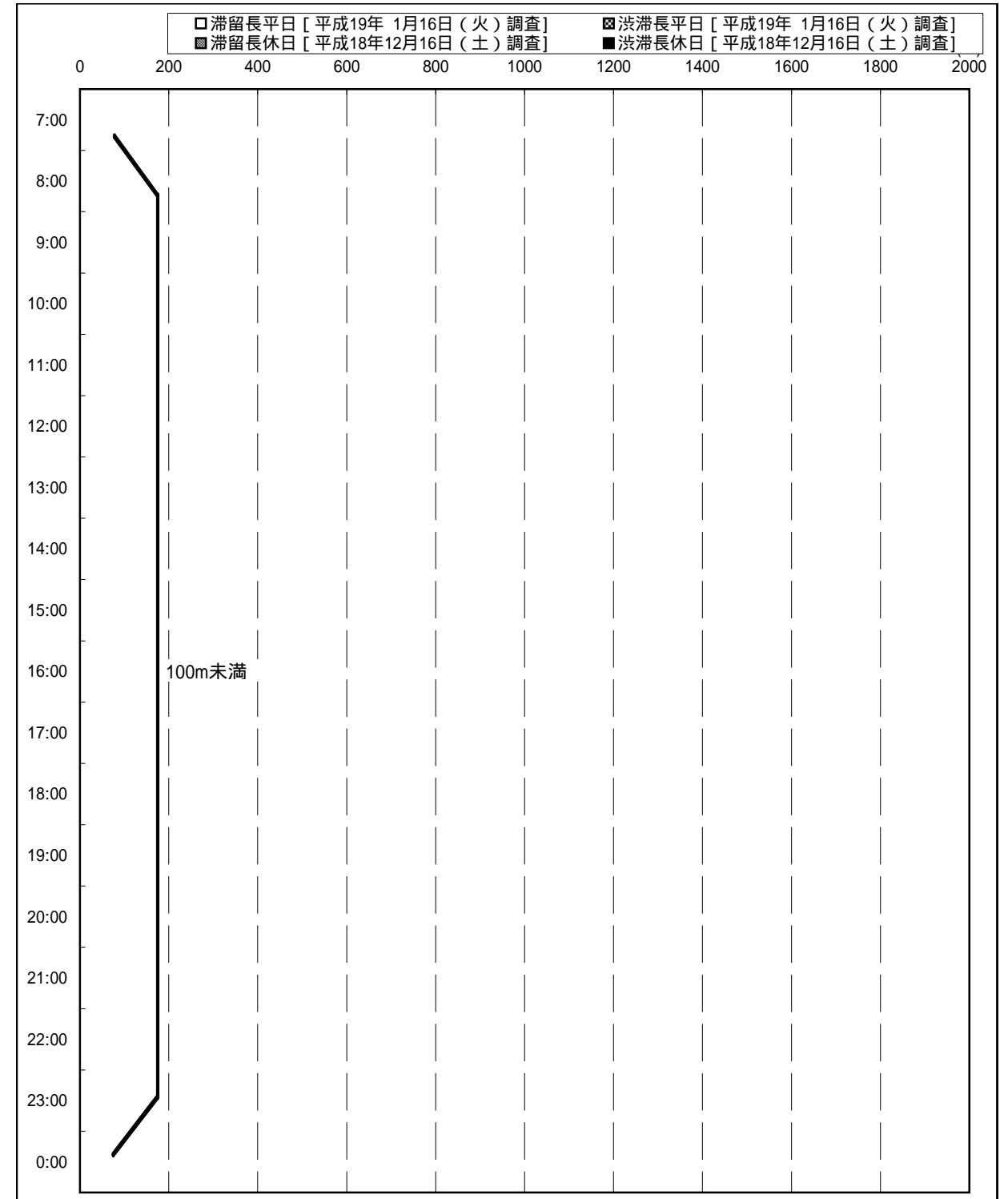
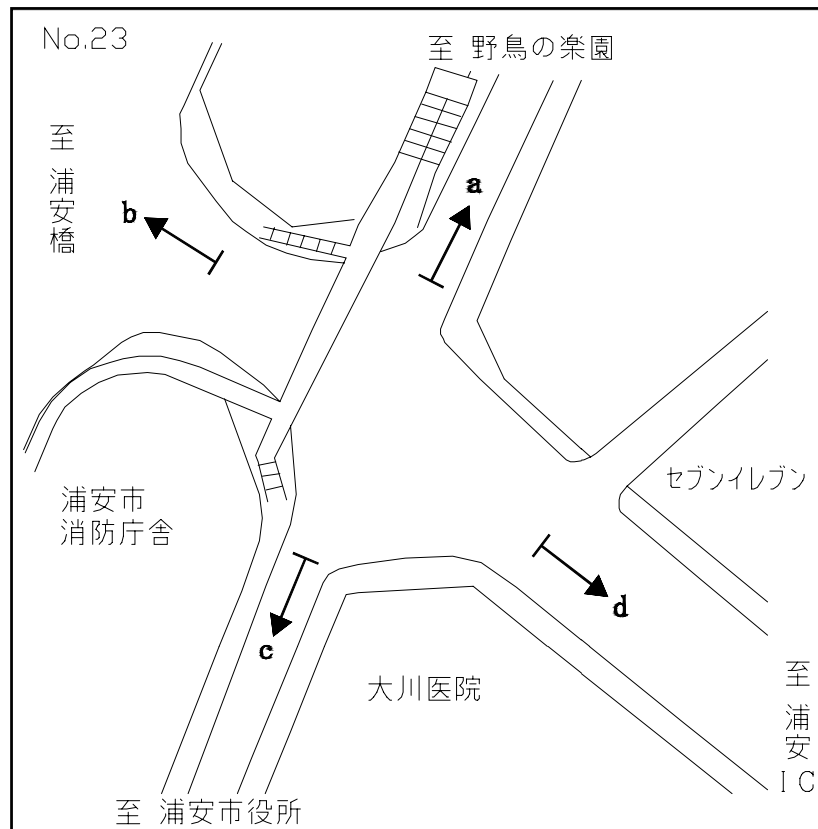
調査地点: 22 入船中央交差点  
 調査方向: d



数値は各時間帯の最大渋滞長(100m以上)

# 渋滞長時間別平日・休日比較図

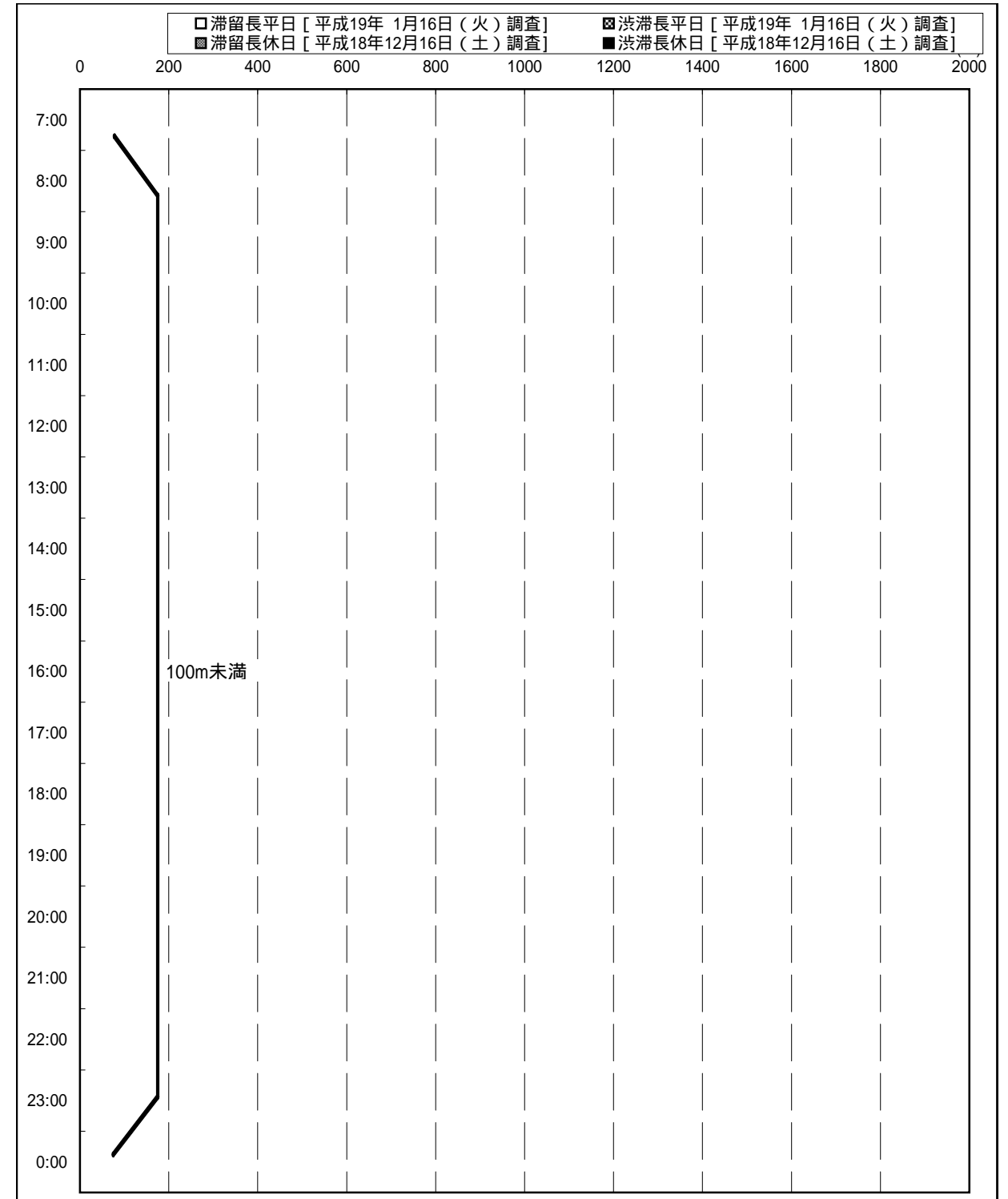
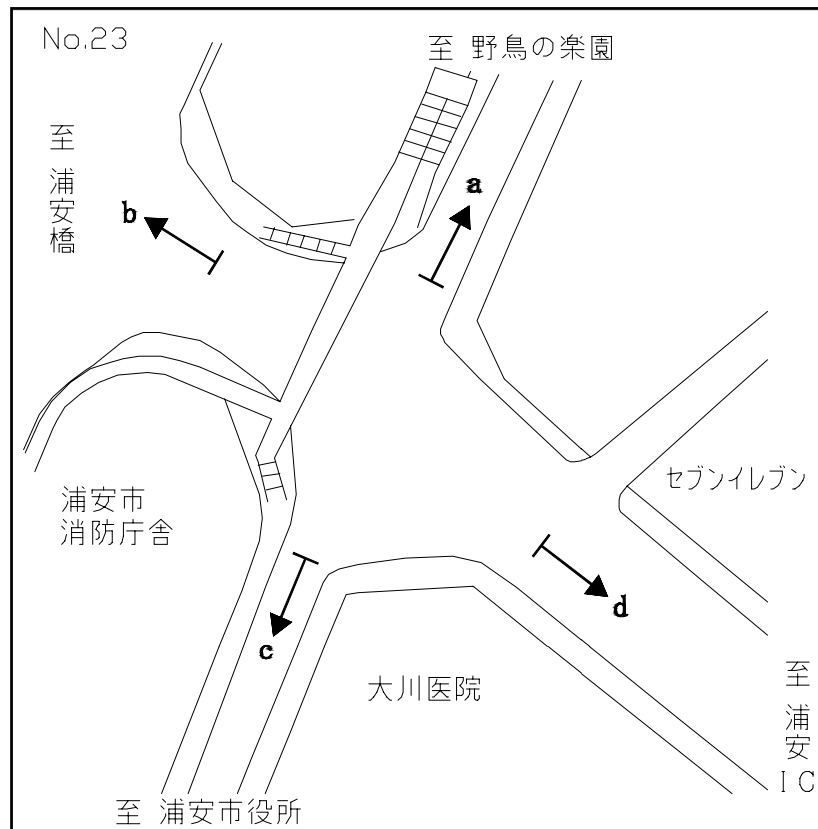
調査地点: 23 浦安消防本部前  
 調査方向: a



数値は各時間帯の最大渋滞長(100m以上)

# 渋滞長時間別平日・休日比較図

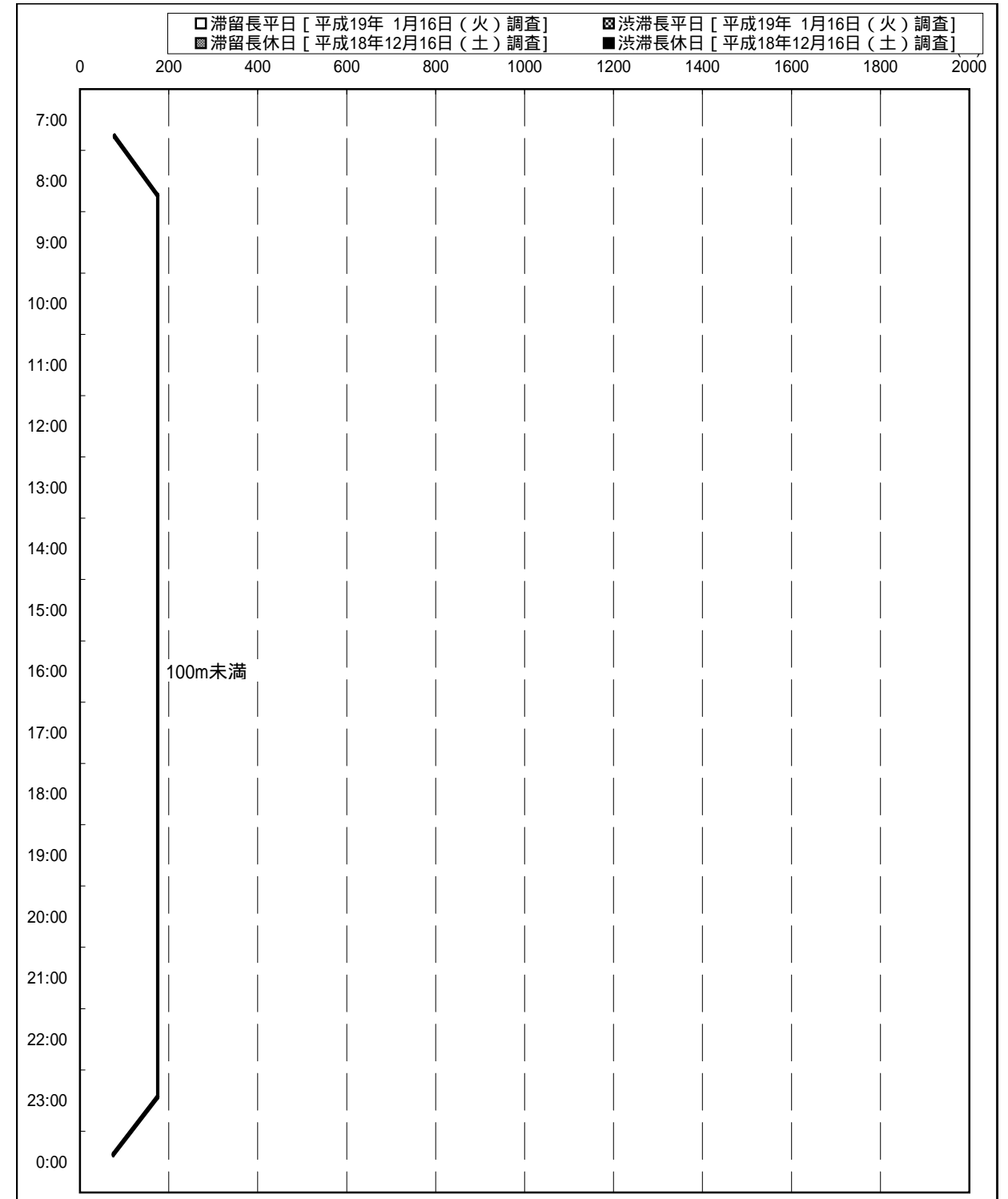
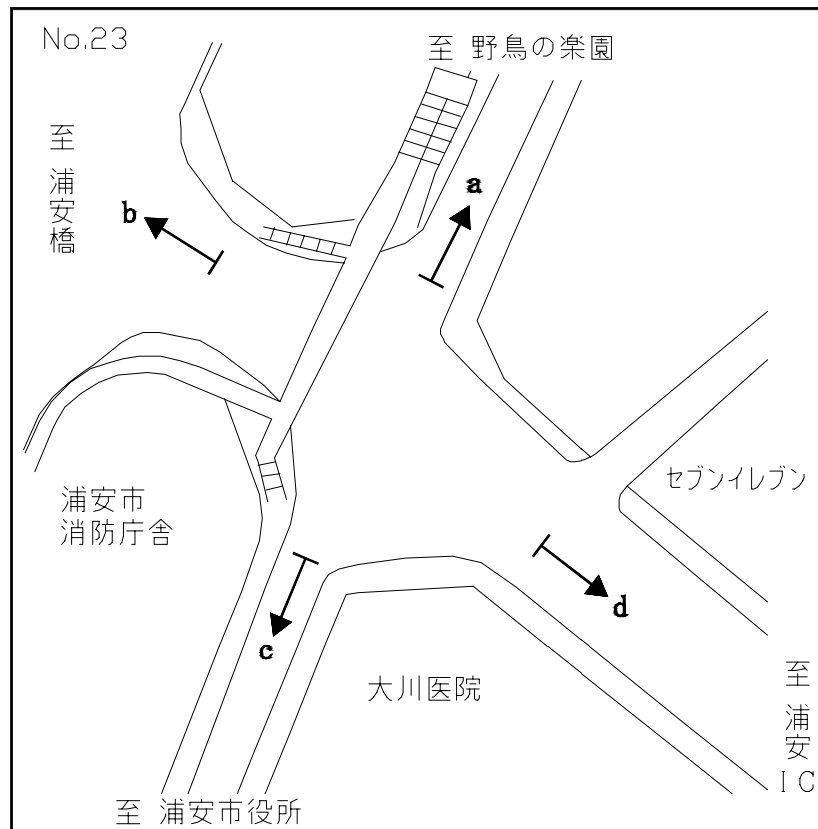
調査地点: 23 浦安消防本部前  
 調査方向: b



数値は各時間帯の最大渋滞長(100m以上)

# 渋滞長時間別平日・休日比較図

調査地点: 23 浦安消防本部前  
 調査方向:c

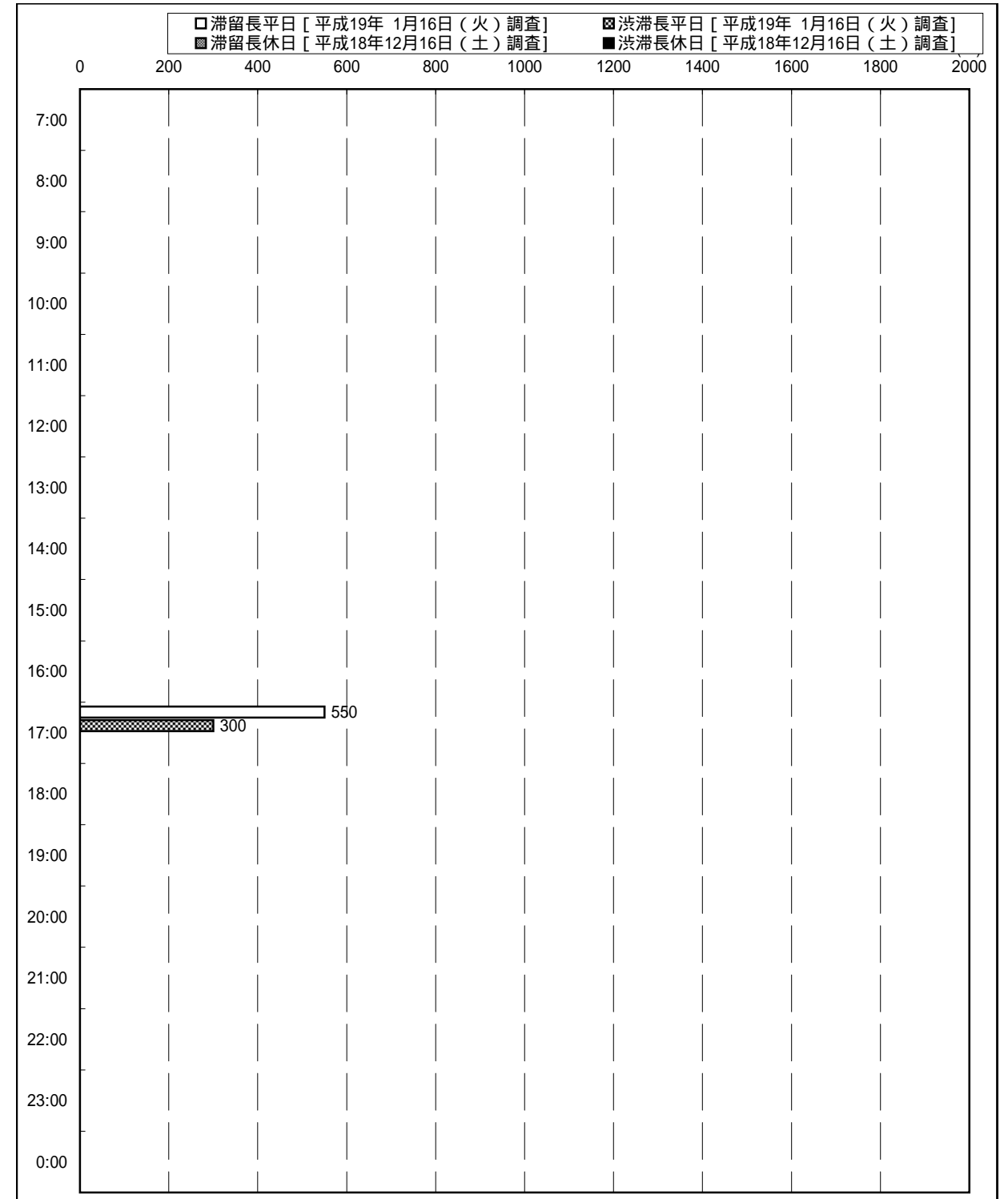
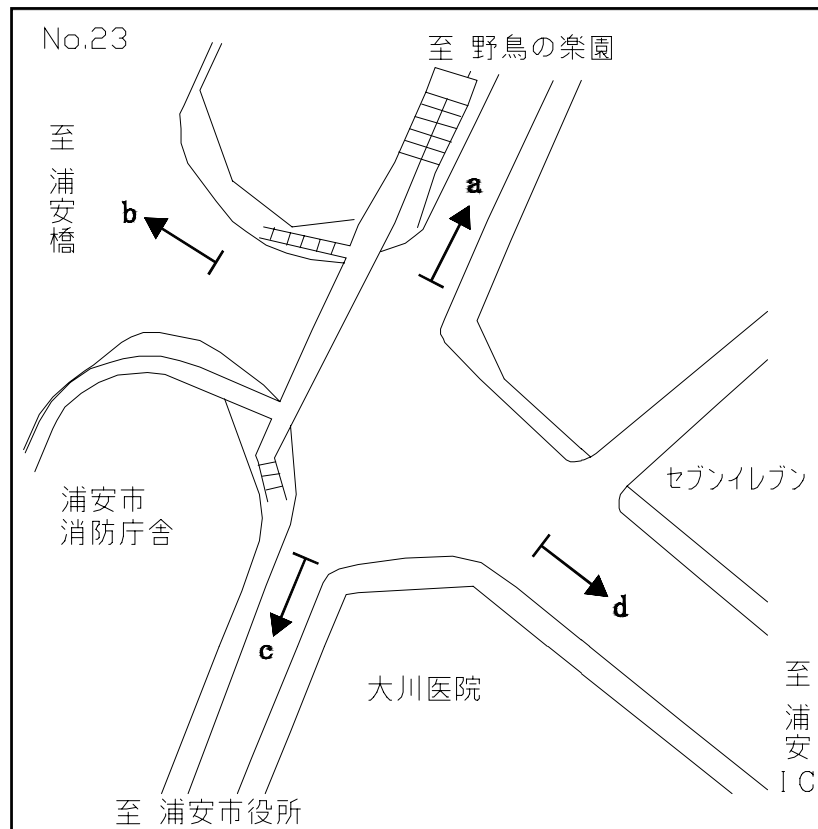


数値は各時間帯の最大渋滞長(100m以上)



# 渋滞長時間別平日・休日比較図

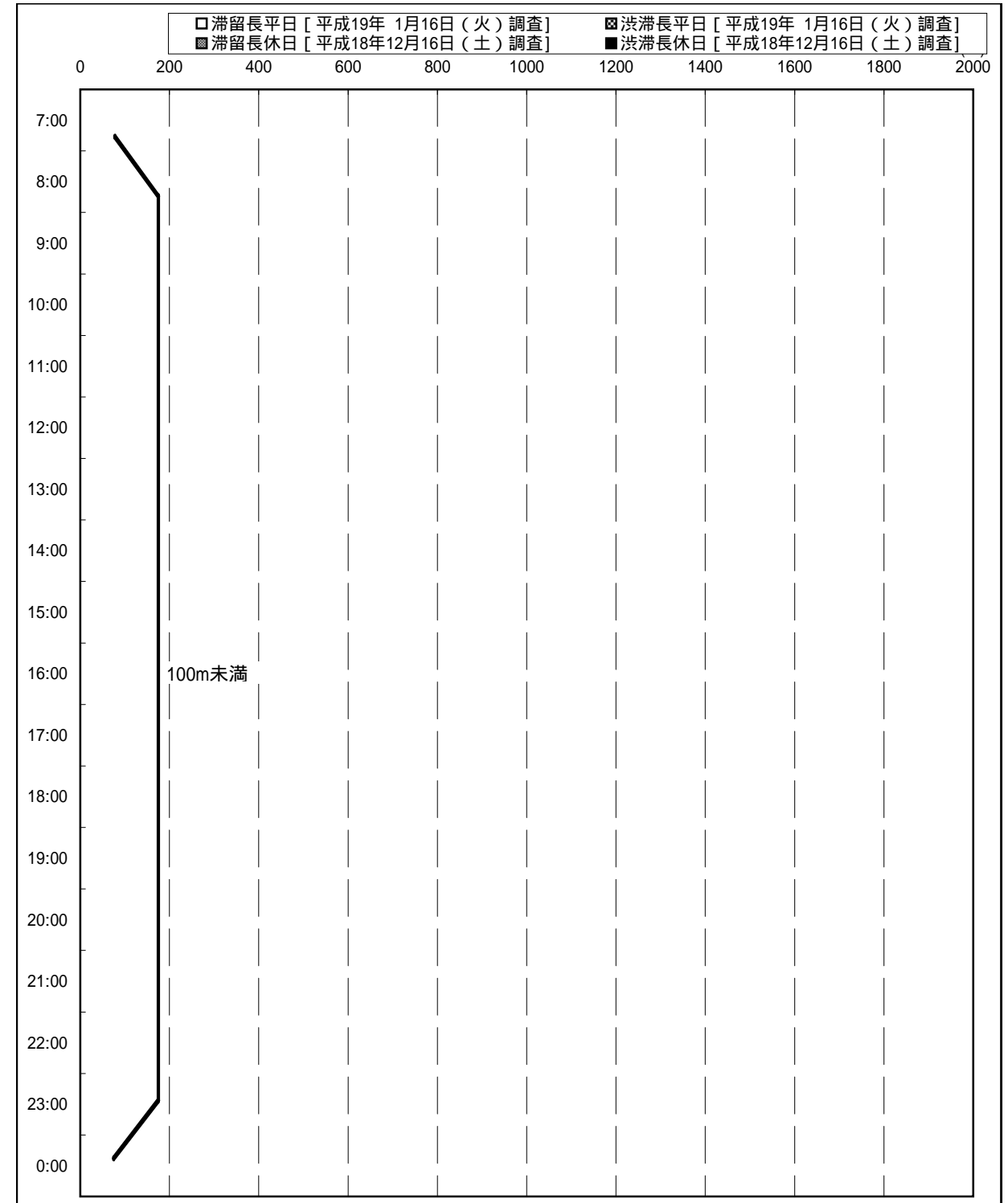
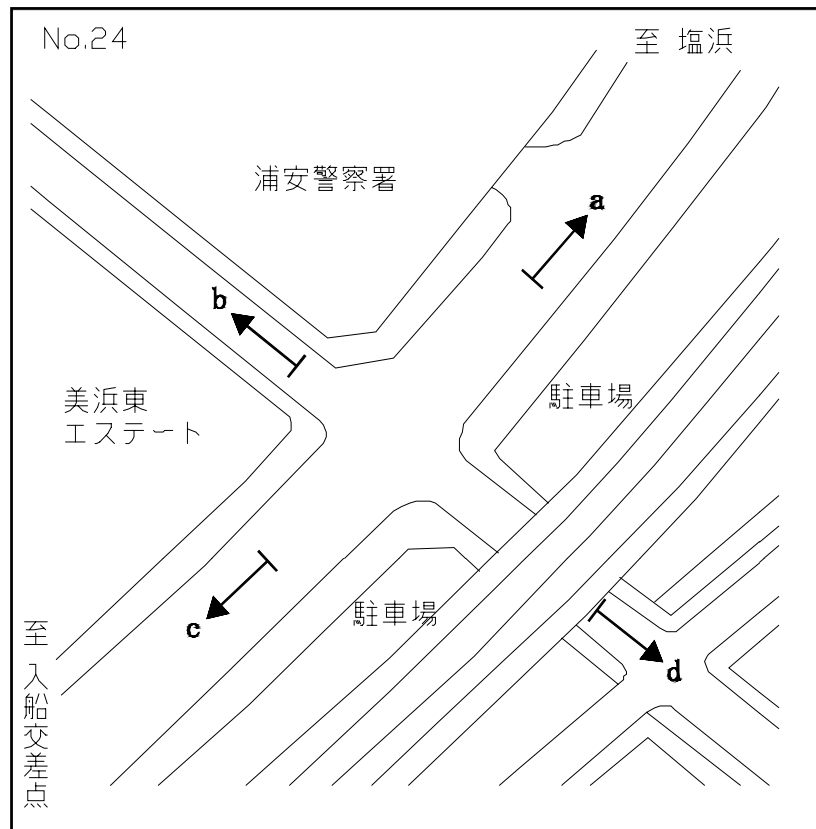
調査地点: 23 浦安消防本部前  
 調査方向:d



数値は各時間帯の最大渋滞長(100m以上)

# 渋滞長時間別平日・休日比較図

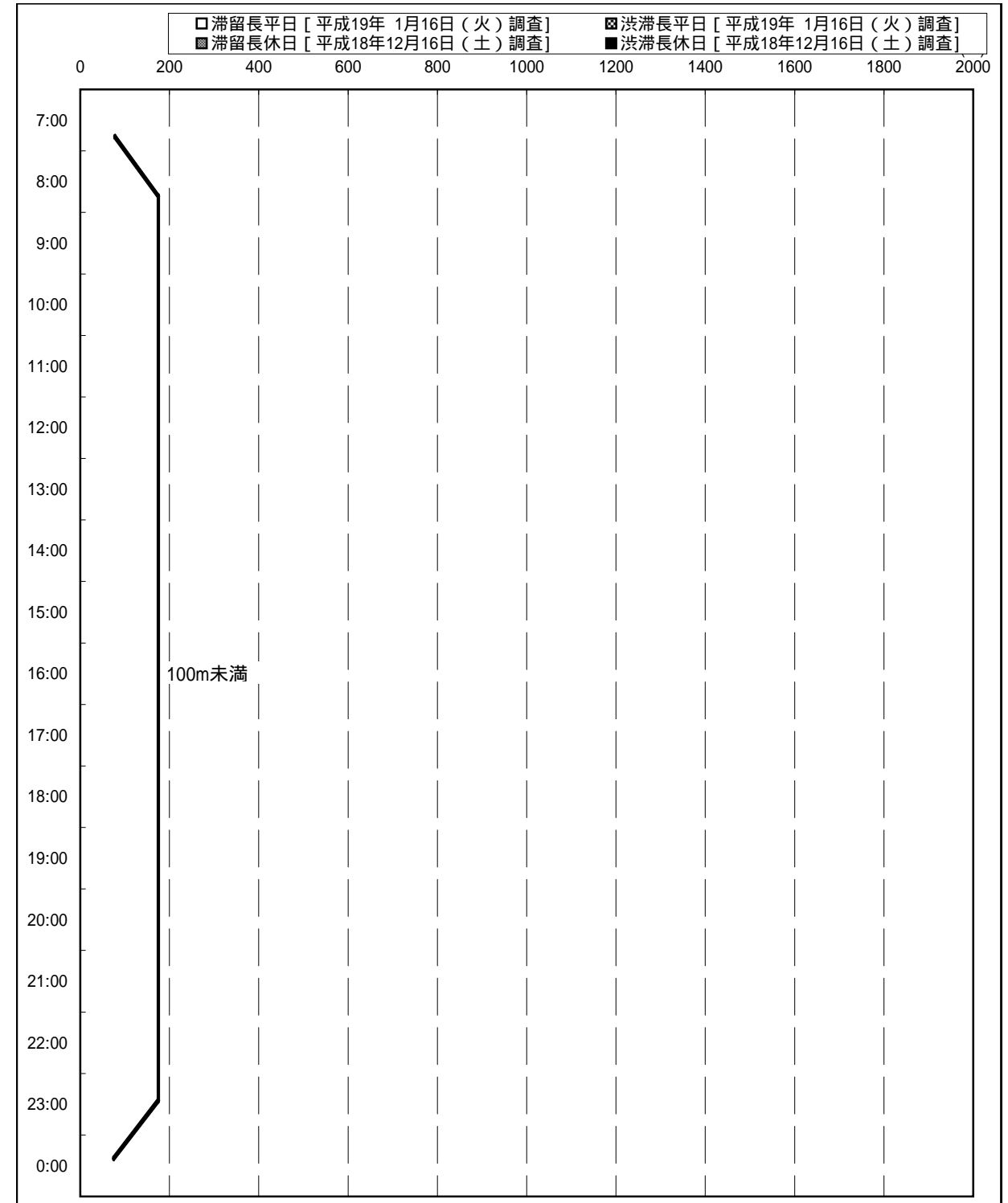
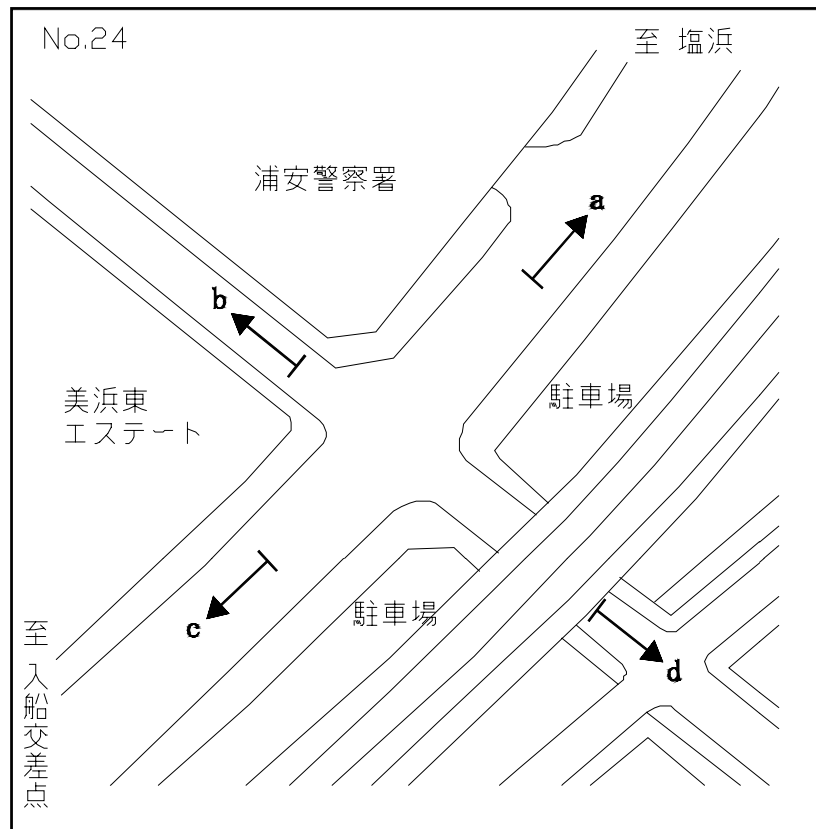
調査地点: 24 浦安警察署前  
 調査方向: a



数値は各時間帯の最大渋滞長(100m以上)

# 渋滞長時間別平日・休日比較図

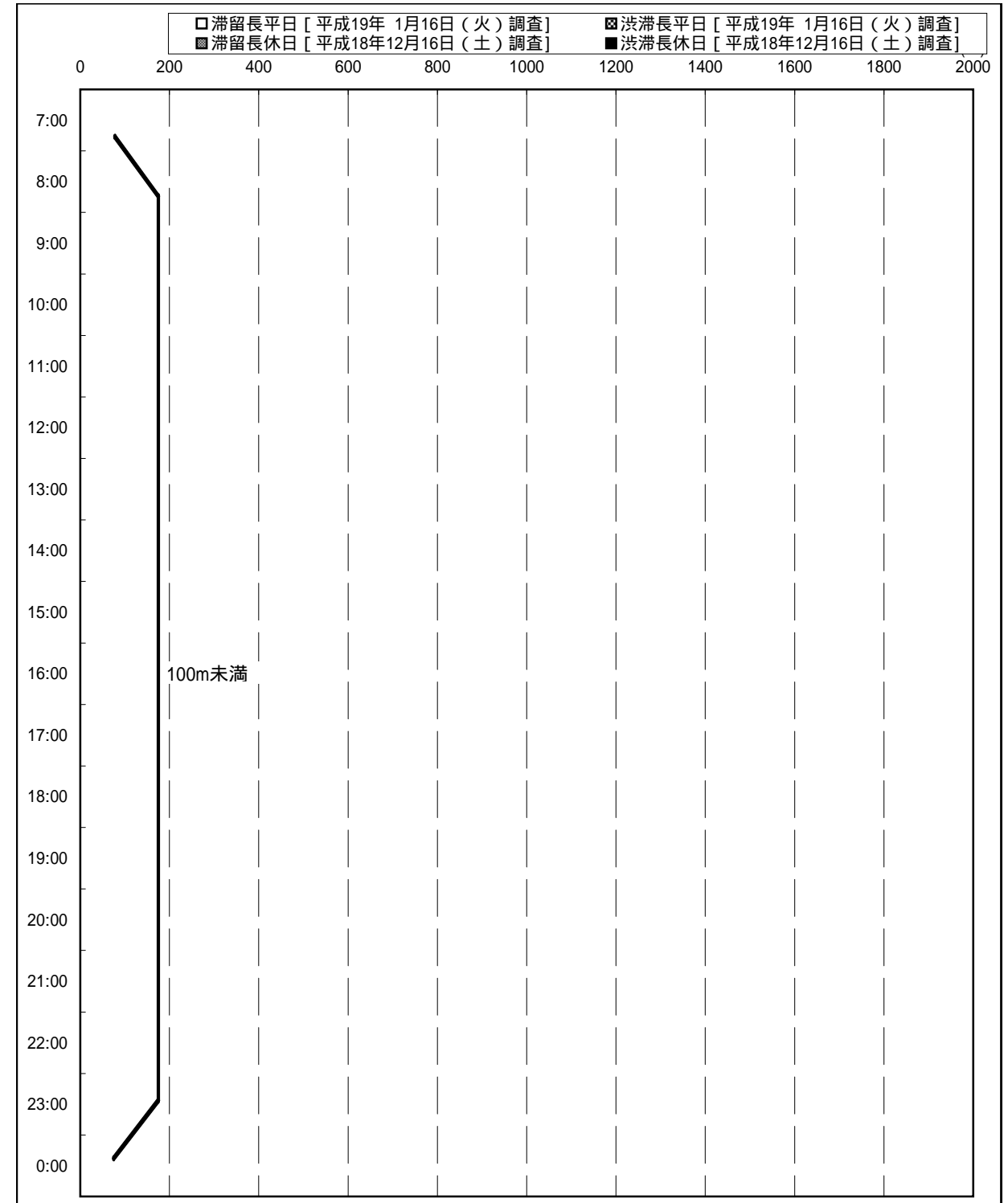
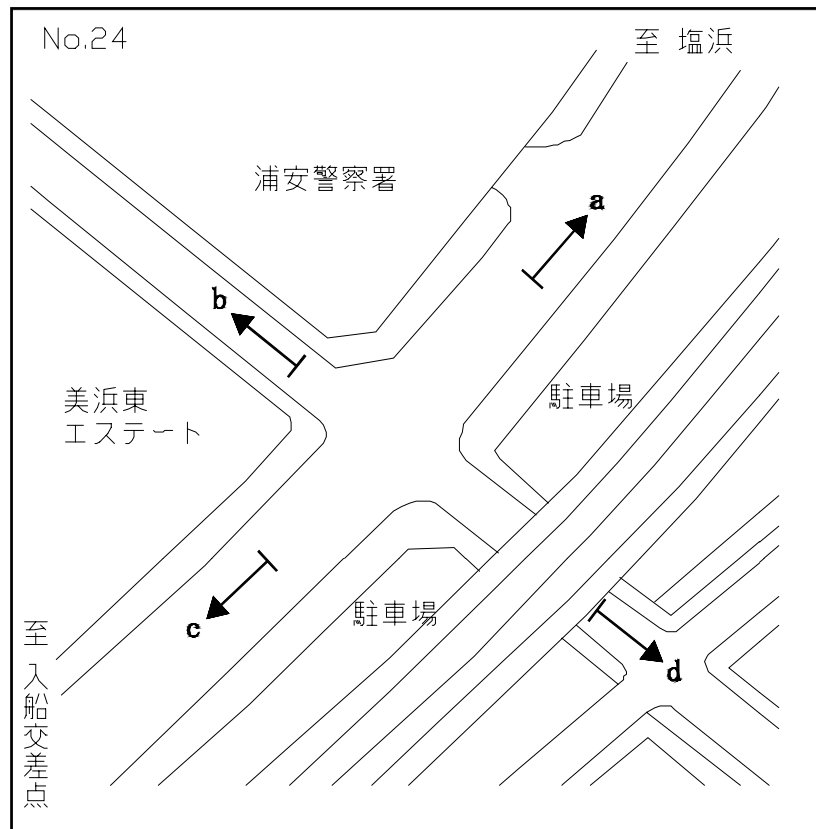
調査地点: 24 浦安警察署前  
 調査方向: b



数値は各時間帯の最大渋滞長(100m以上)

# 渋滞長時間別平日・休日比較図

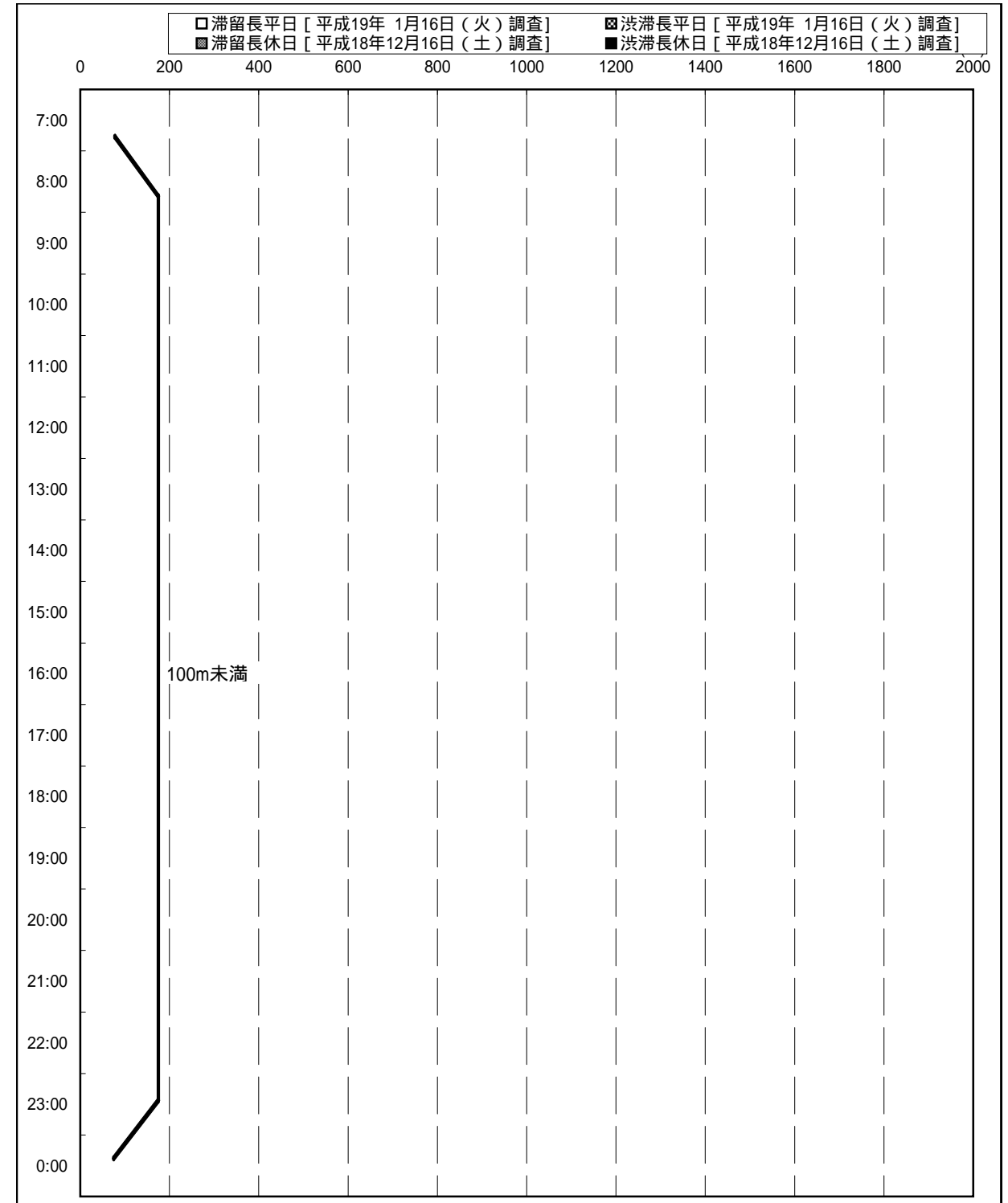
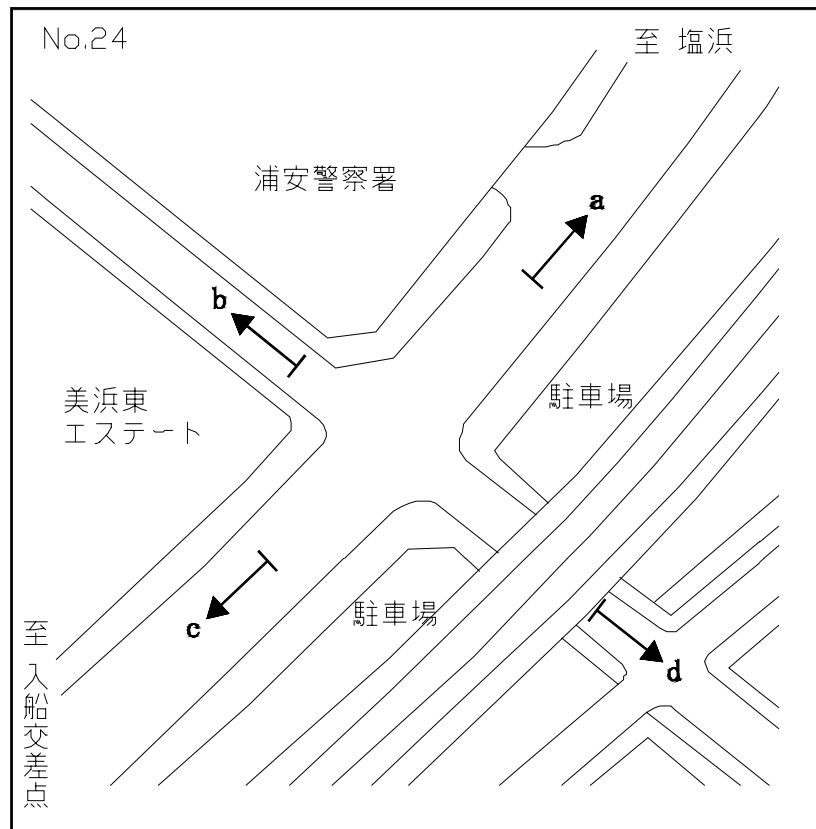
調査地点: 24 浦安警察署前  
 調査方向:c



数値は各時間帯の最大渋滞長(100m以上)

# 渋滞長時間別平日・休日比較図

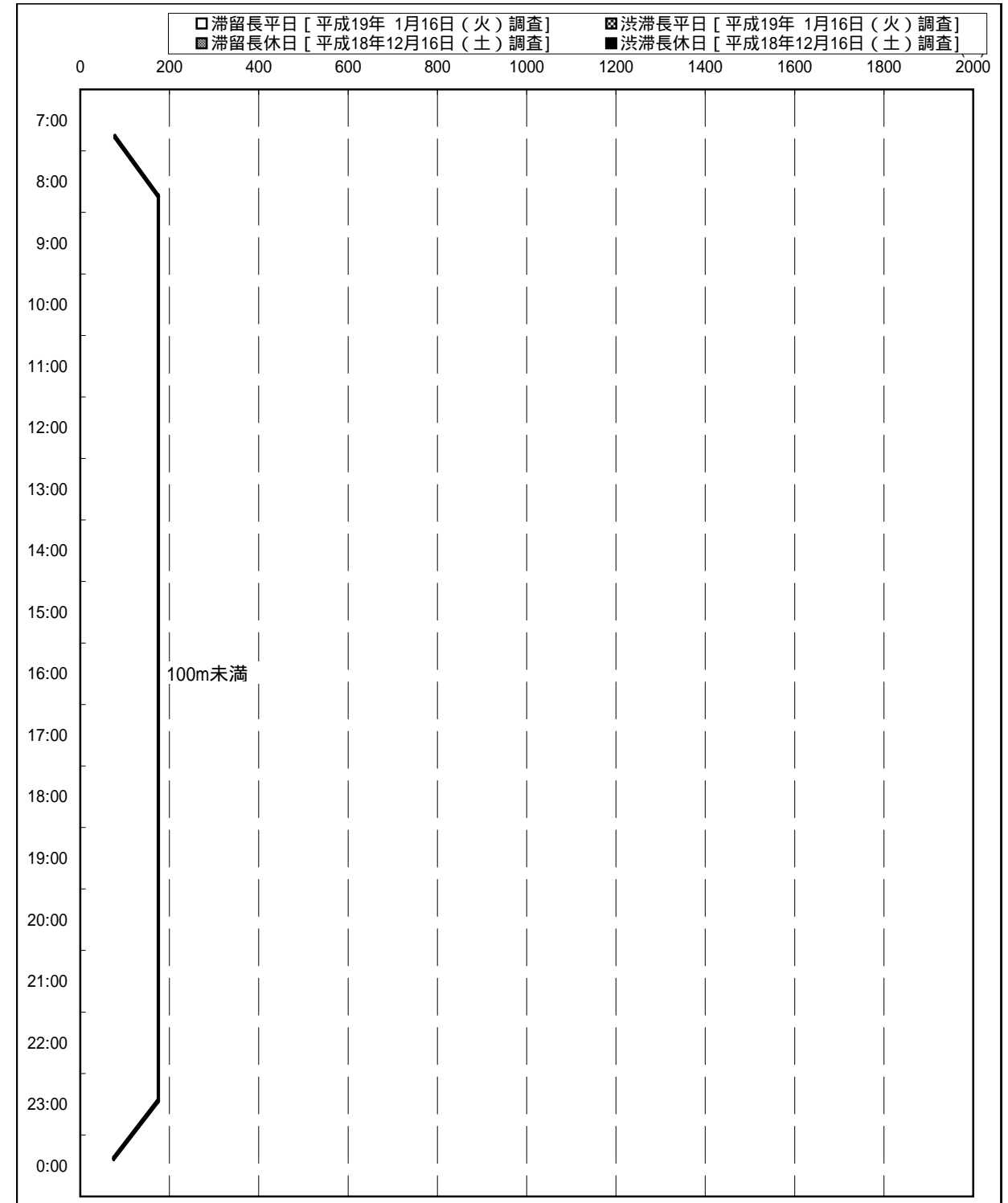
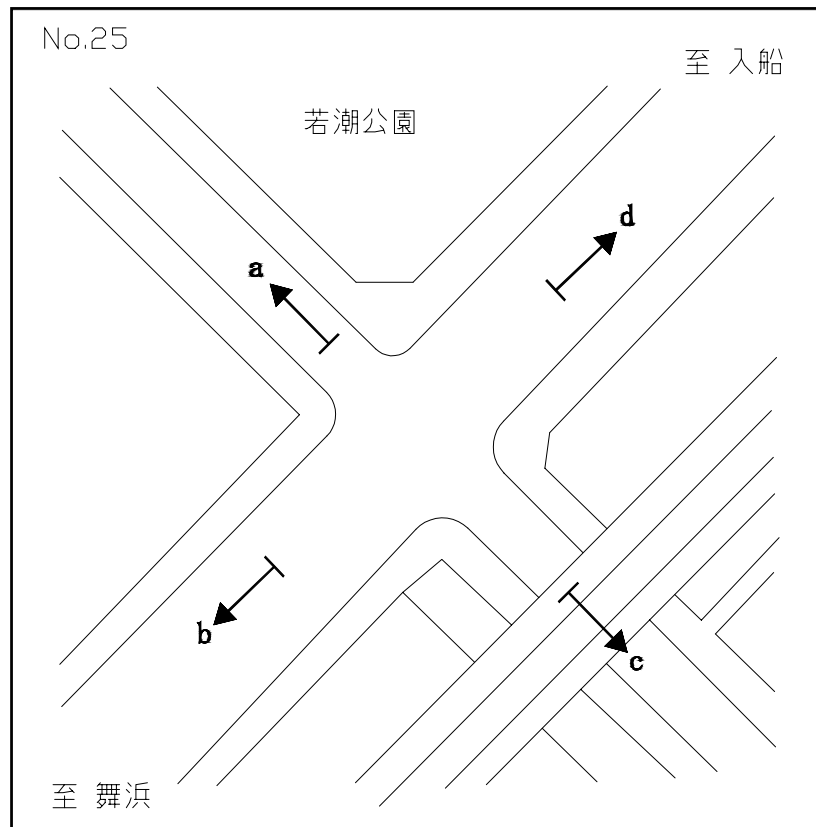
調査地点: 24 浦安警察署前  
 調査方向:d



数値は各時間帯の最大渋滞長(100m以上)

# 渋滞長時間別平日・休日比較図

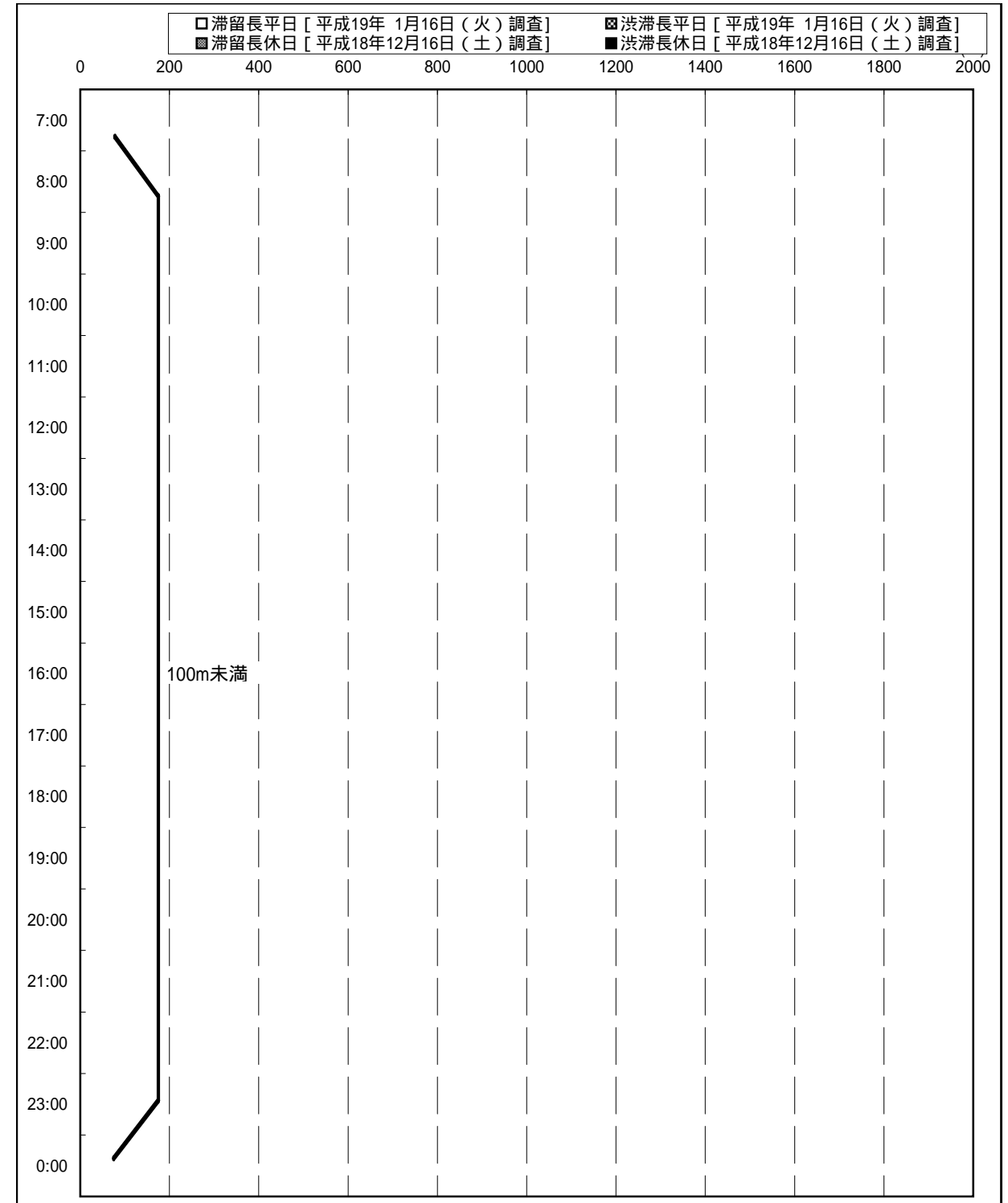
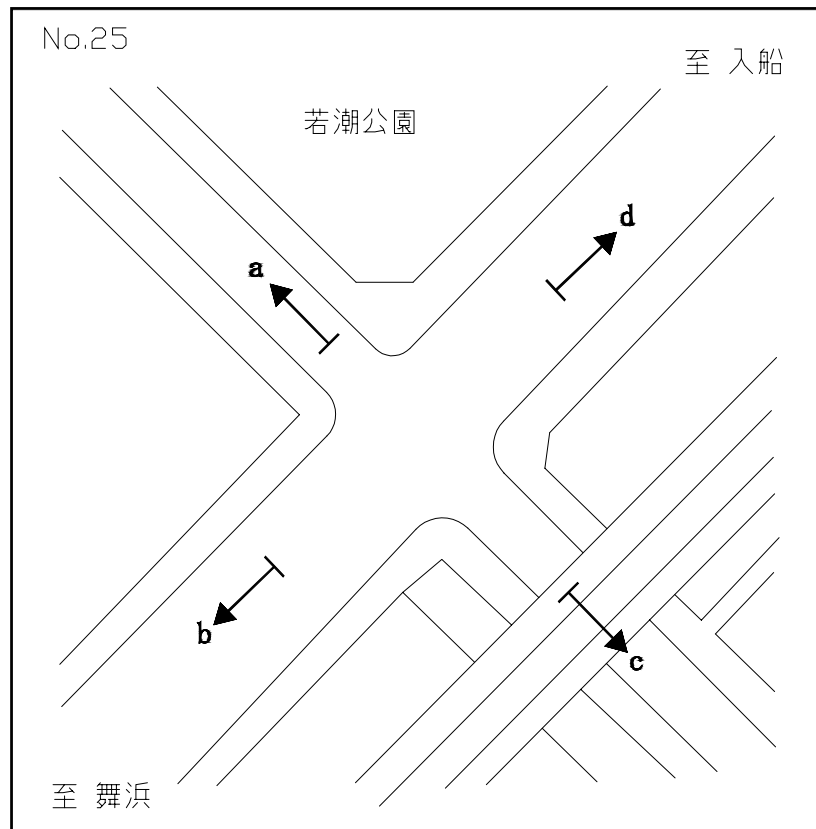
調査地点: 25 今川橋東詰交差点  
 調査方向: a



数値は各時間帯の最大渋滞長(100m以上)

# 渋滞長時間別平日・休日比較図

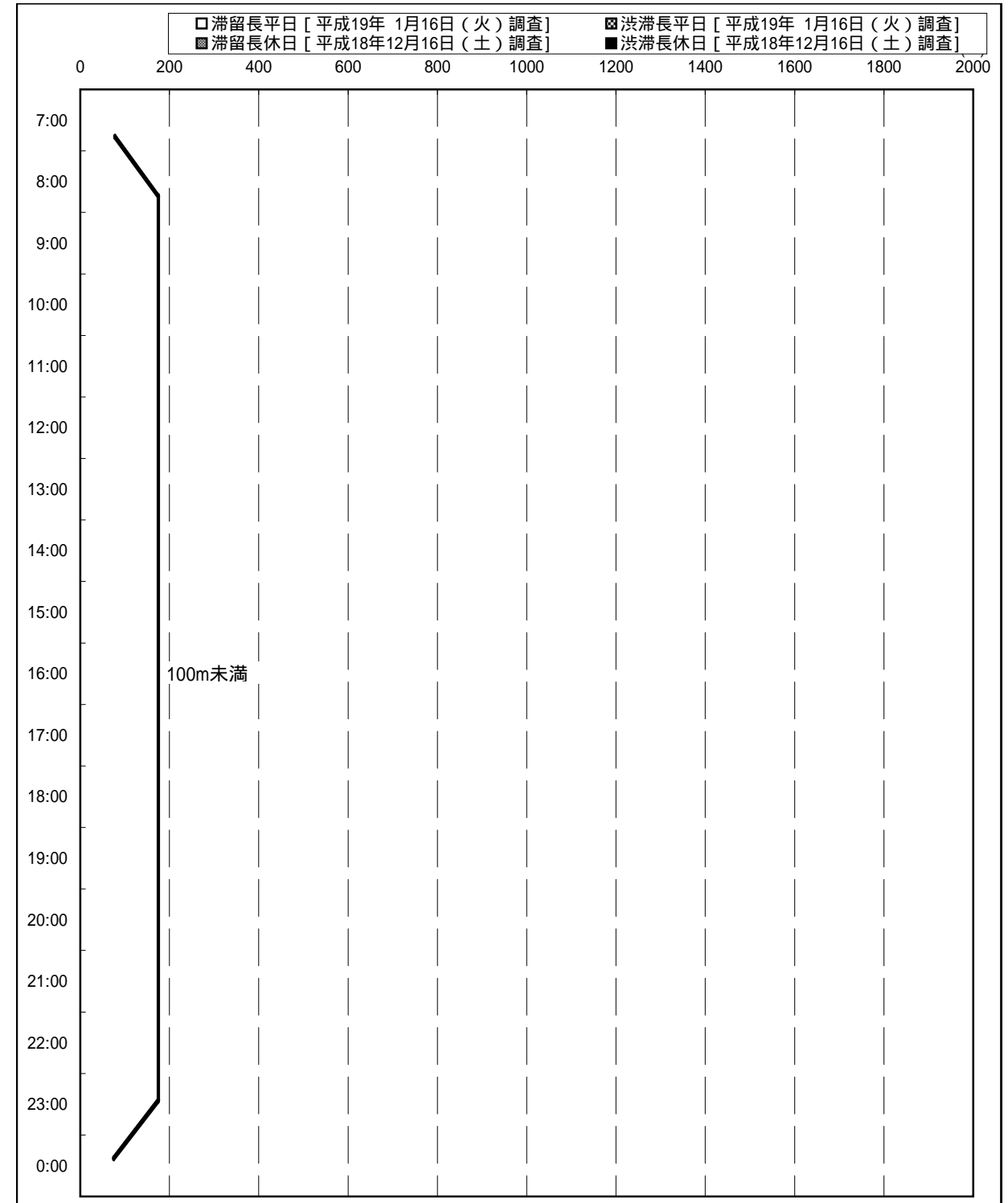
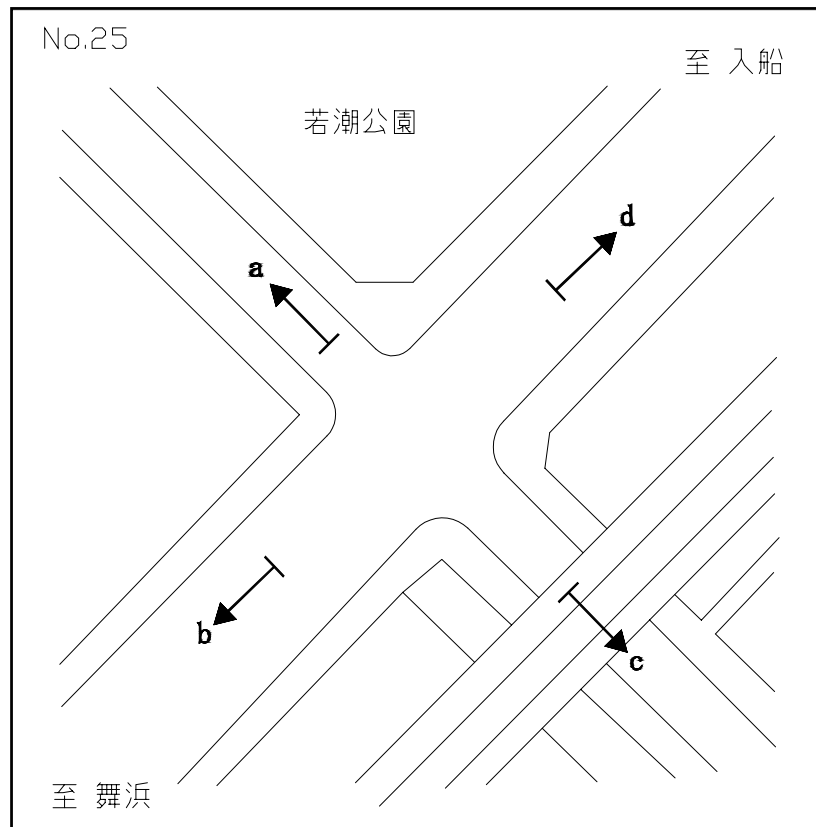
調査地点: 25 今川橋東詰交差点  
 調査方向: b



数値は各時間帯の最大渋滞長(100m以上)

# 渋滞長時間別平日・休日比較図

調査地点: 25 今川橋東詰交差点  
 調査方向:c

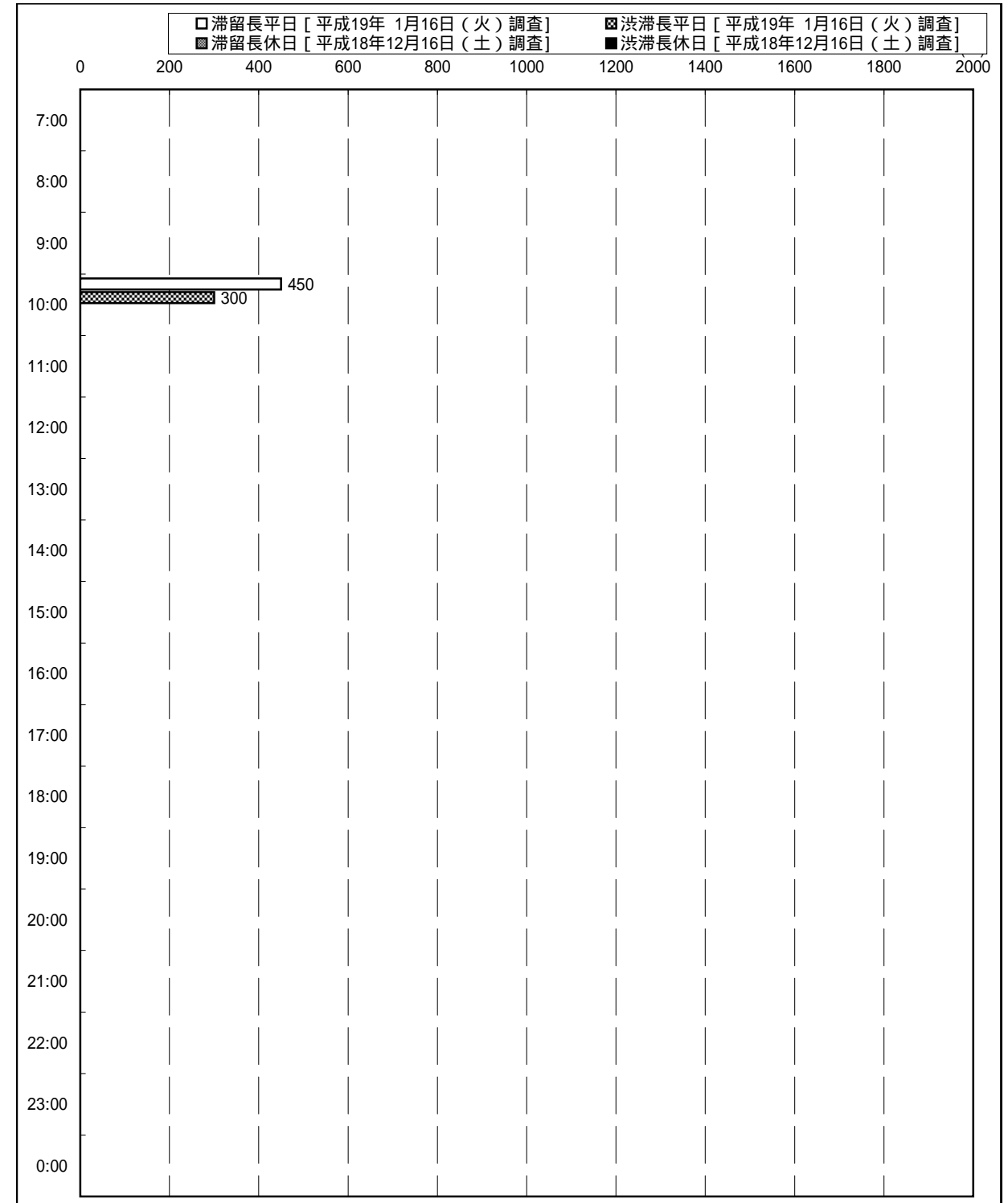
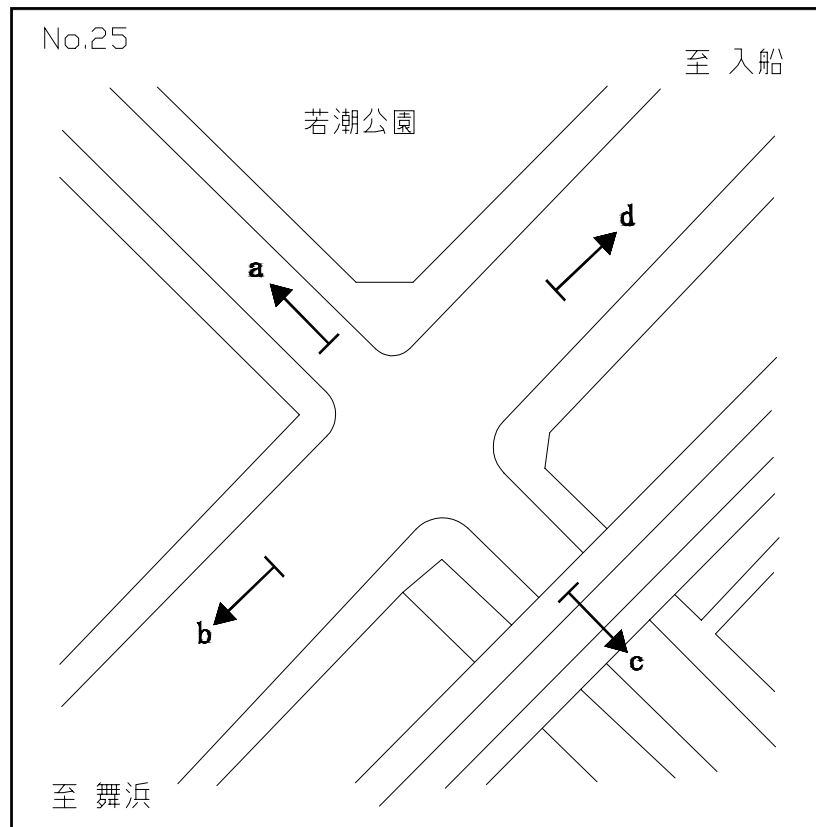


数値は各時間帯の最大渋滞長(100m以上)



# 渋滞長時間別平日・休日比較図

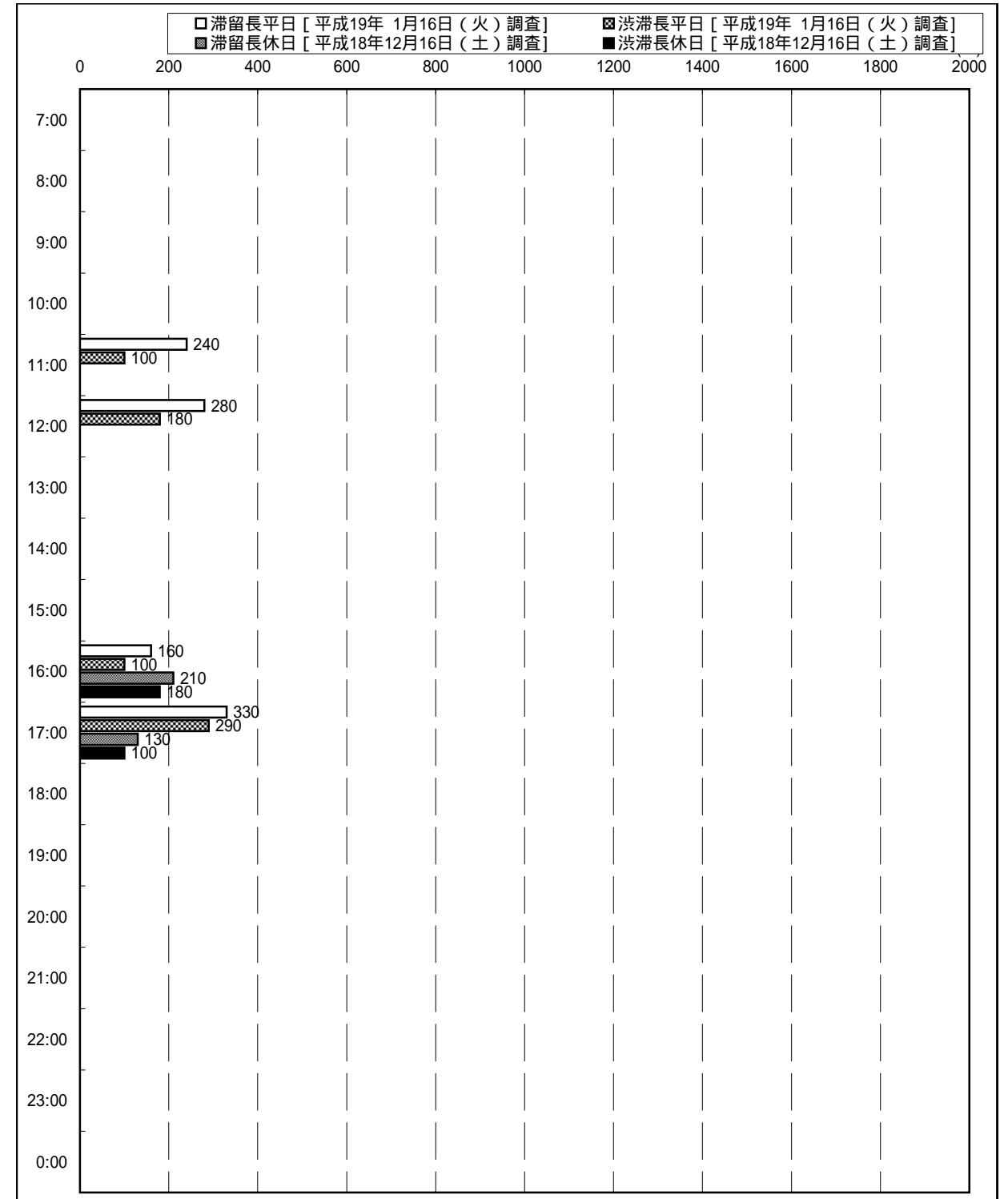
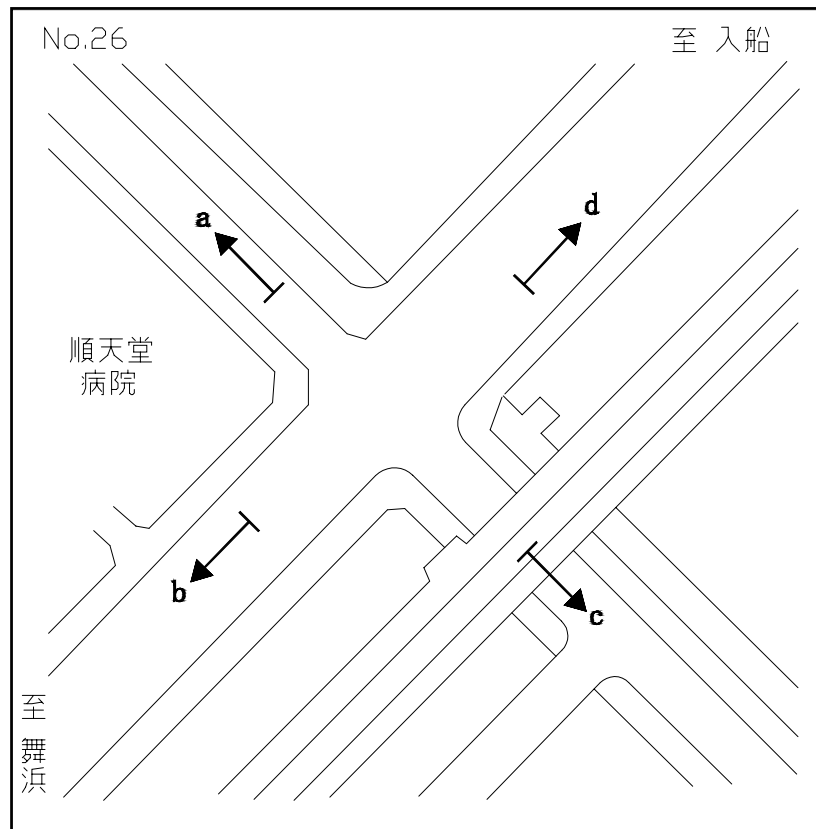
調査地点: 25 今川橋東詰交差点  
 調査方向:d



数値は各時間帯の最大渋滞長(100m以上)

# 渋滞長時間別平日・休日比較図

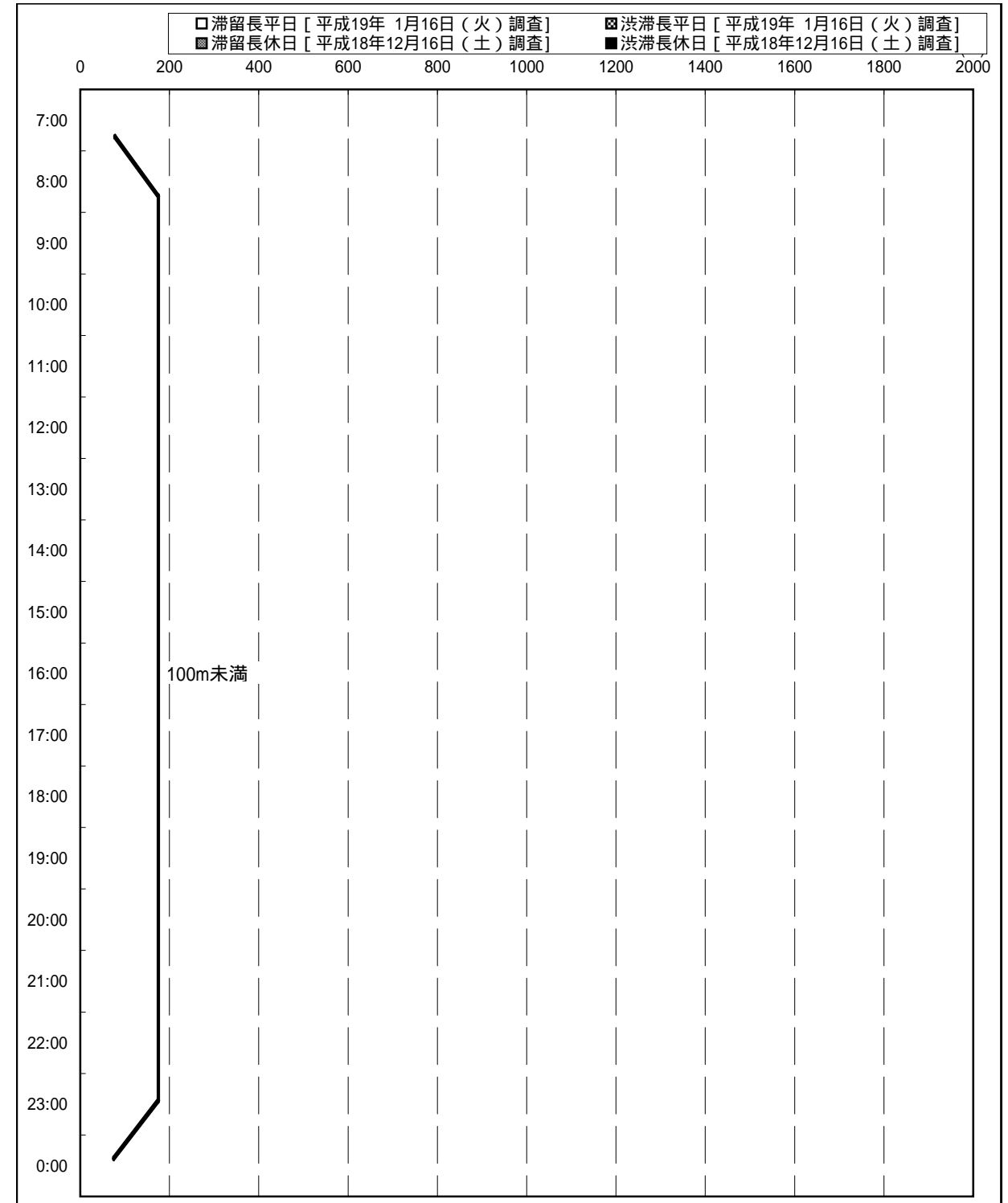
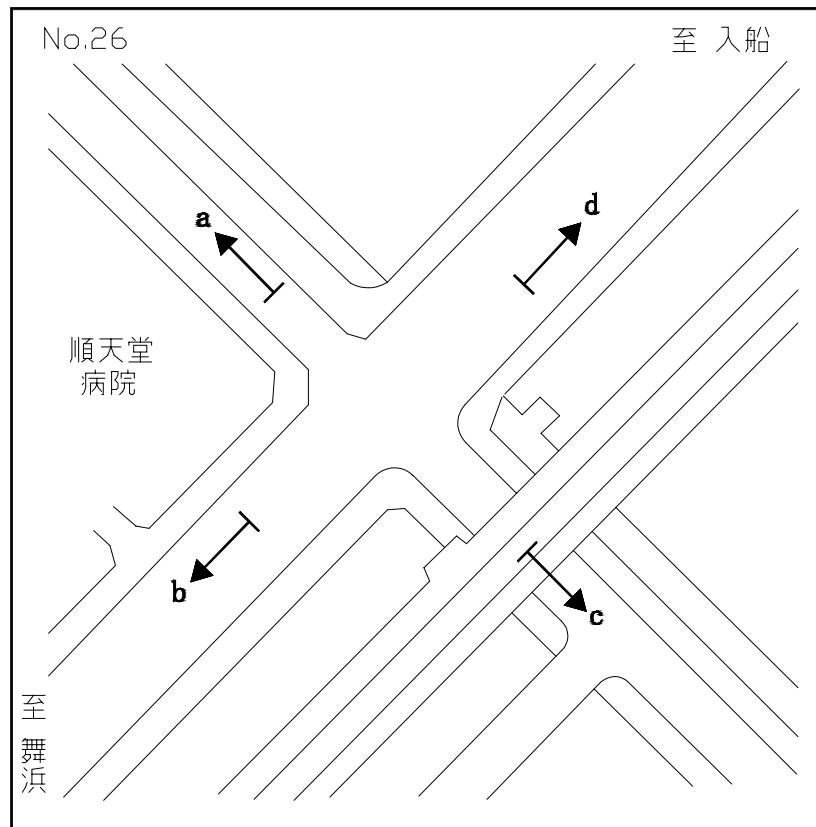
調査地点: 26 今川橋西詰交差点  
 調査方向: a



数値は各時間帯の最大渋滞長(100m以上)

# 渋滞長時間別平日・休日比較図

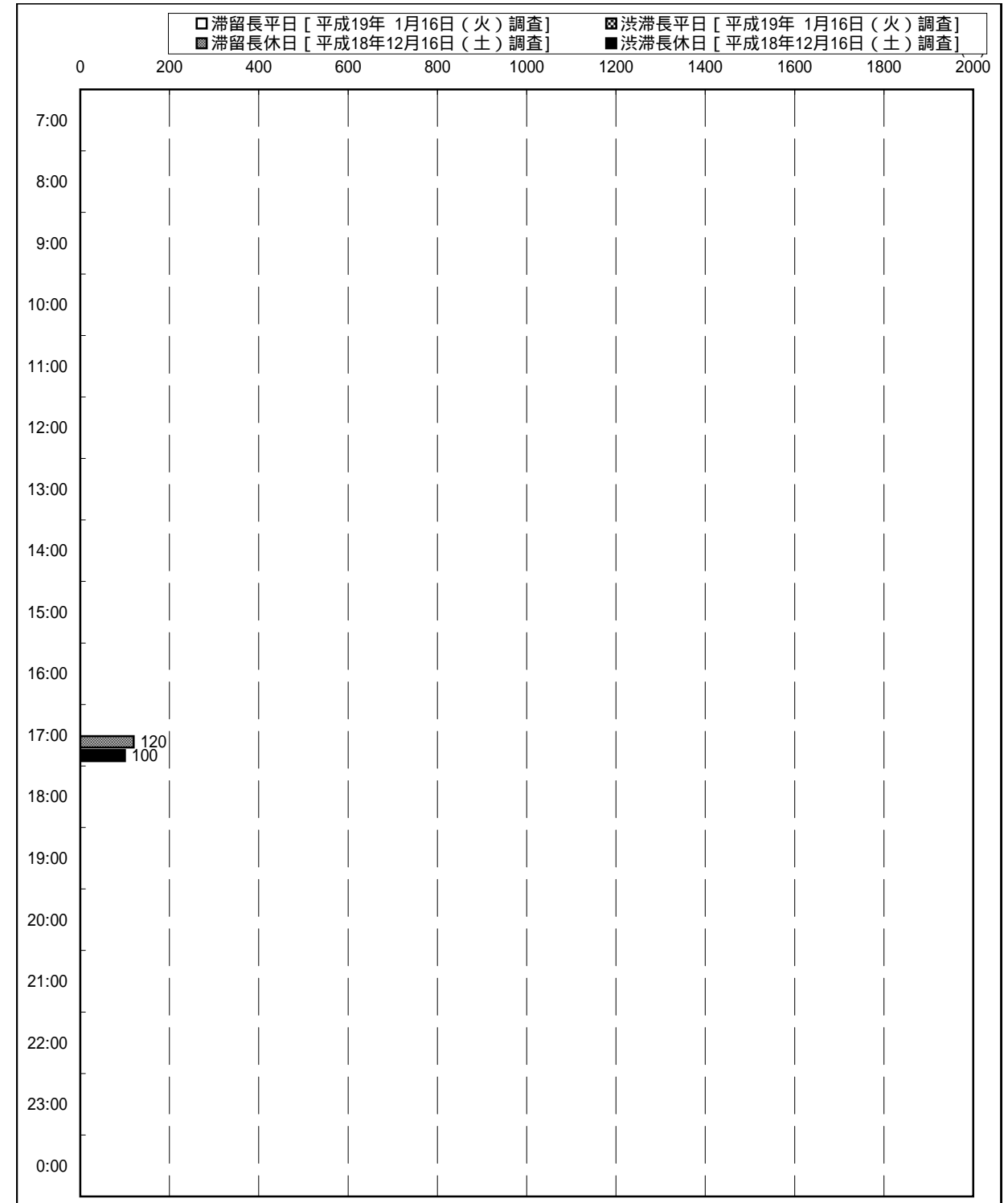
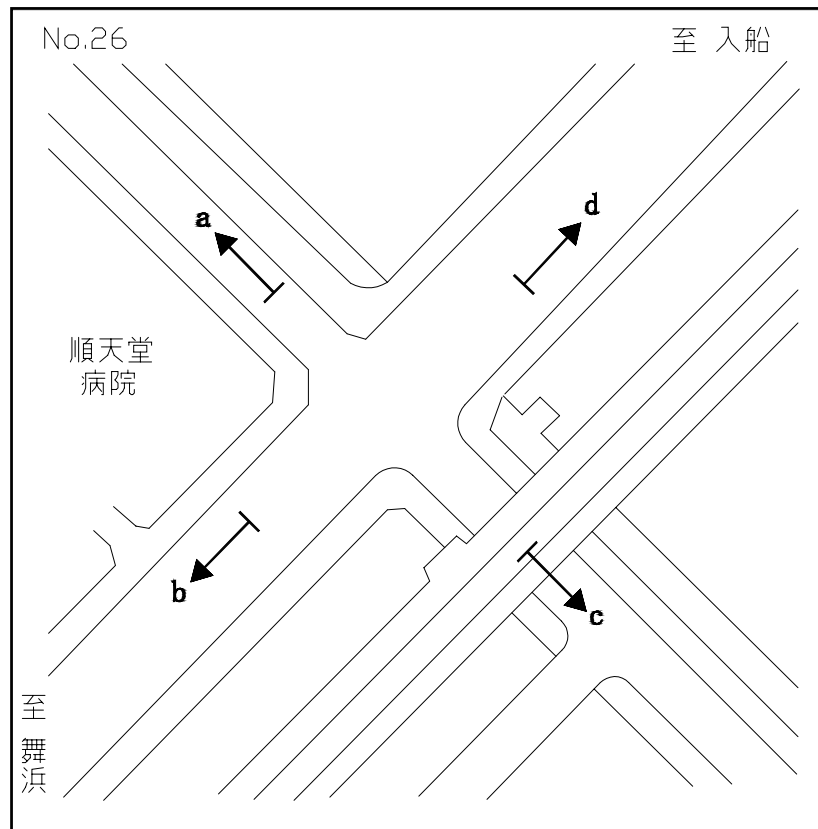
調査地点: 26 今川橋西詰交差点  
 調査方向: b



数値は各時間帯の最大渋滞長(100m以上)

# 渋滞長時間別平日・休日比較図

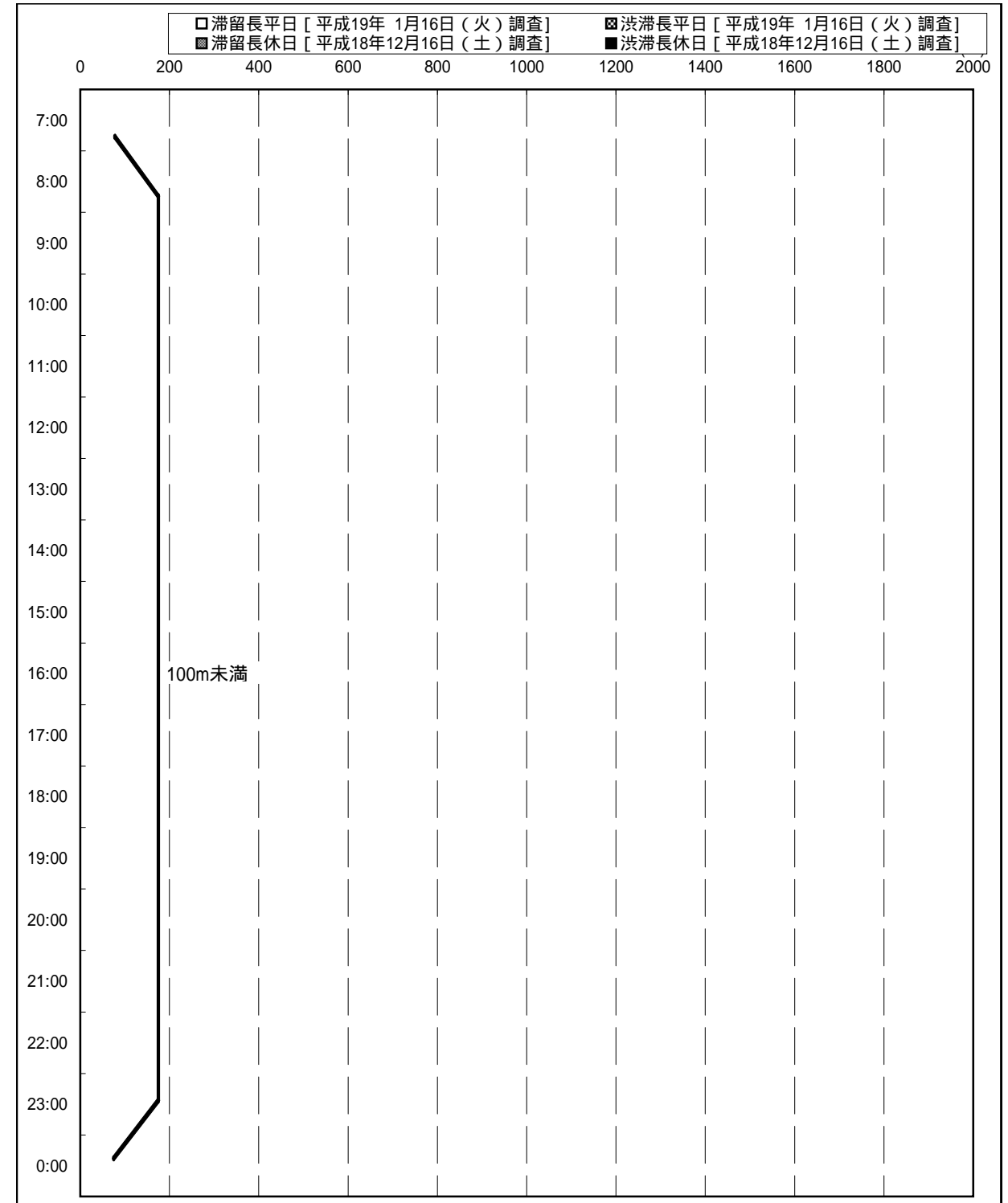
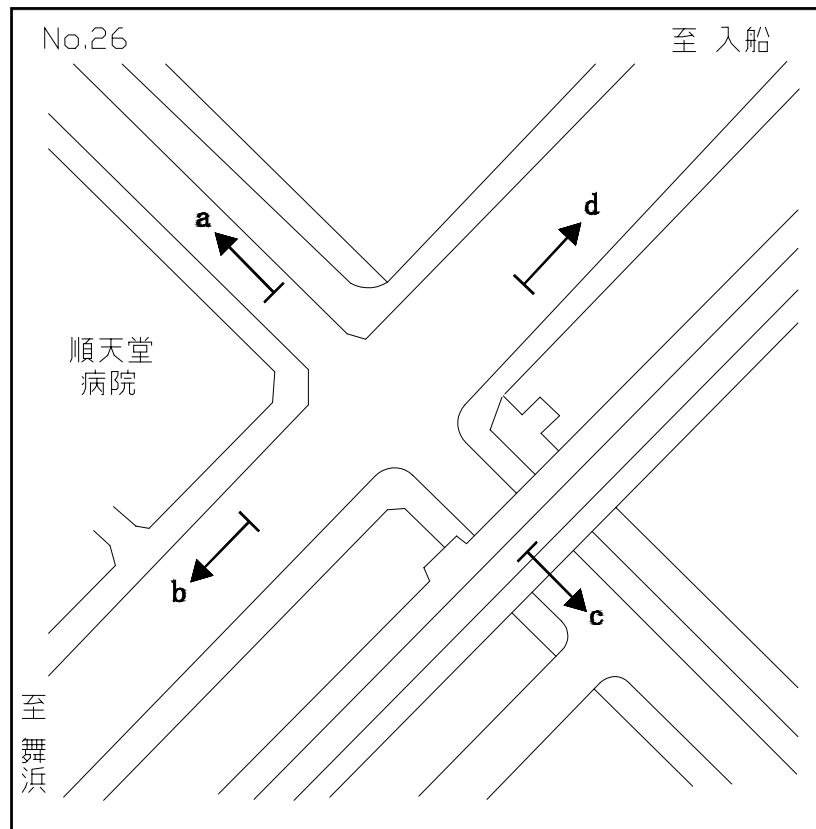
調査地点: 26 今川橋西詰交差点  
 調査方向:c



数値は各時間帯の最大渋滞長(100m以上)

# 渋滞長時間別平日・休日比較図

調査地点: 26 今川橋西詰交差点  
 調査方向: d



数値は各時間帯の最大渋滞長(100m以上)