

6.自動車交通流動図

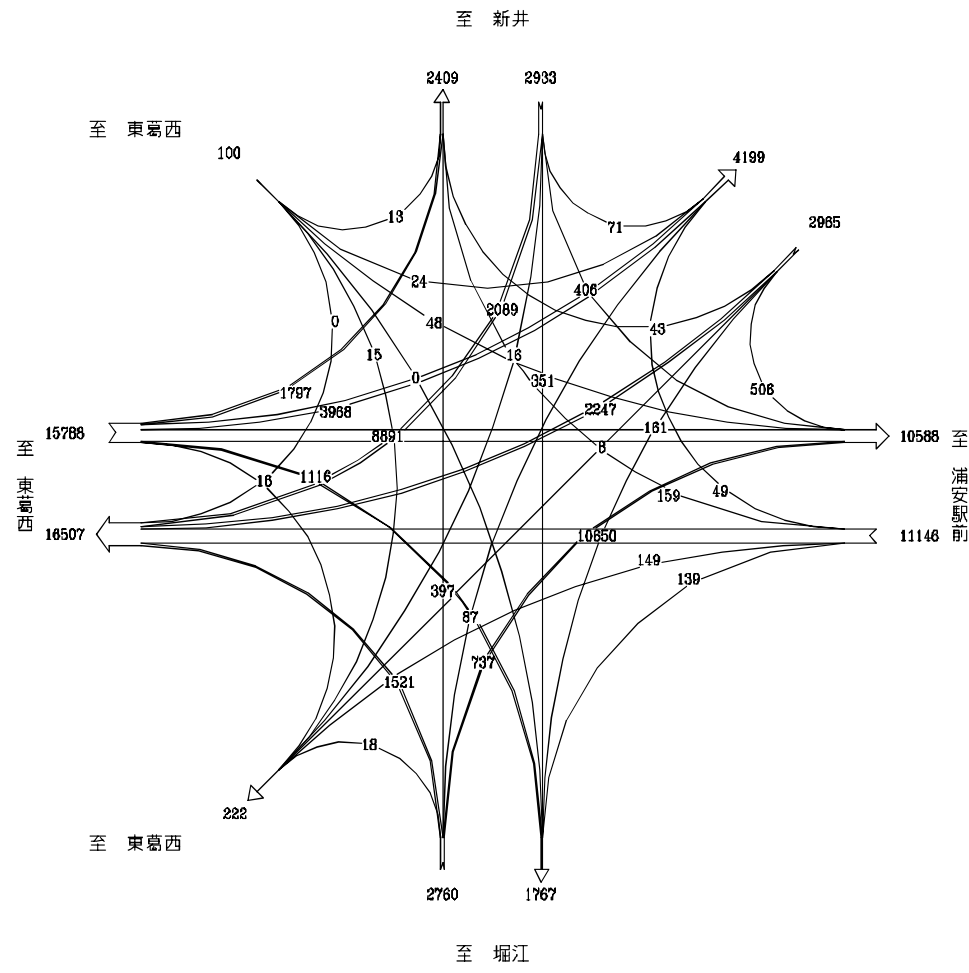
自動車交通流動図

調査地点 : No. 1 浦安橋東詰交差点

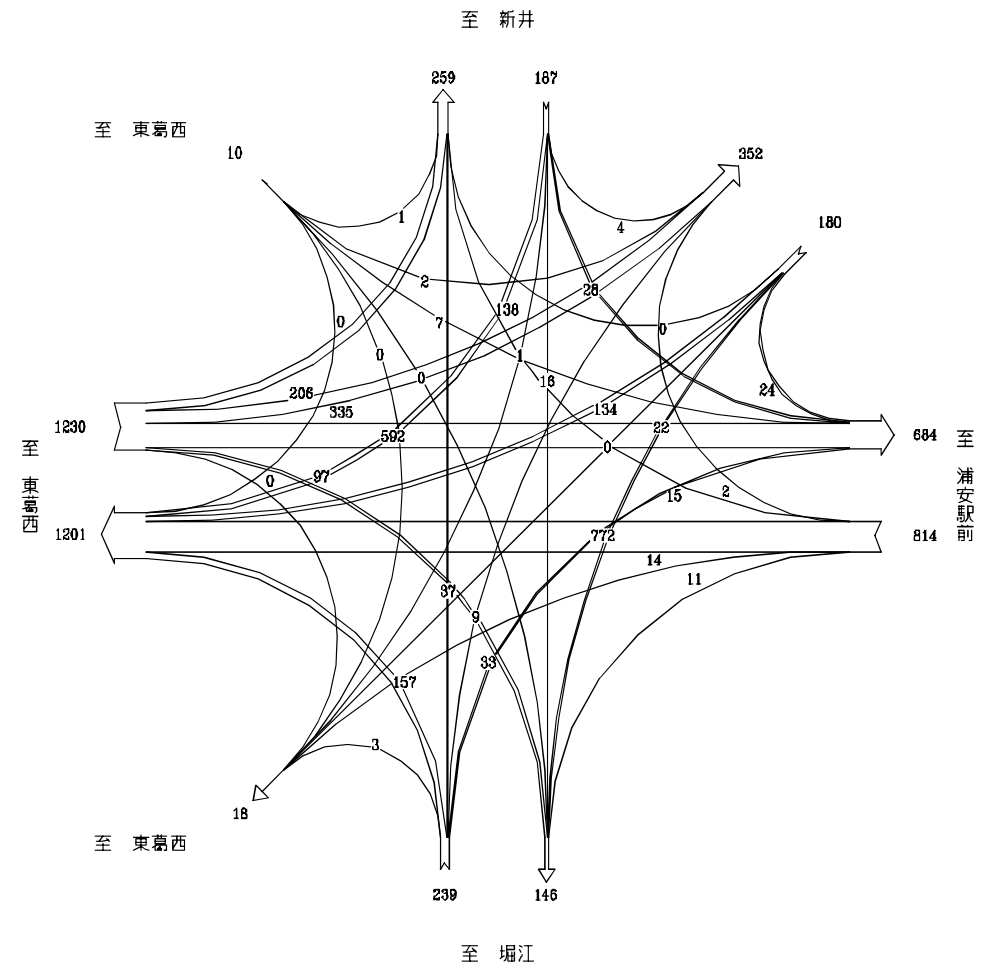
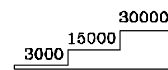
調査年月日 : 平成 19年 1月 16日 (火) 天候 : 晴れ

(全時間合計 : 7:00~翌 1:00)

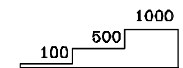
(1日ピーク : 17:00~18:00)



*凡例 (台)



*凡例 (台)



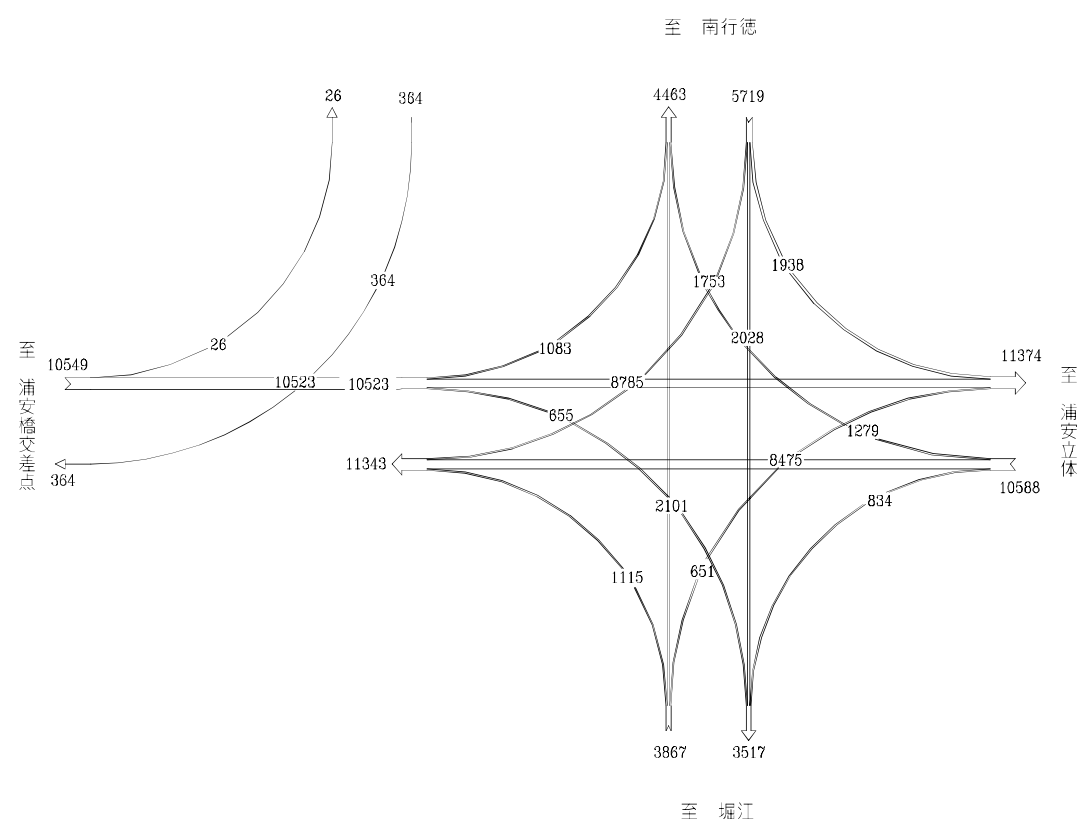
自動車交通流動図

調査地点 : No. 2 浦安駅前交差点

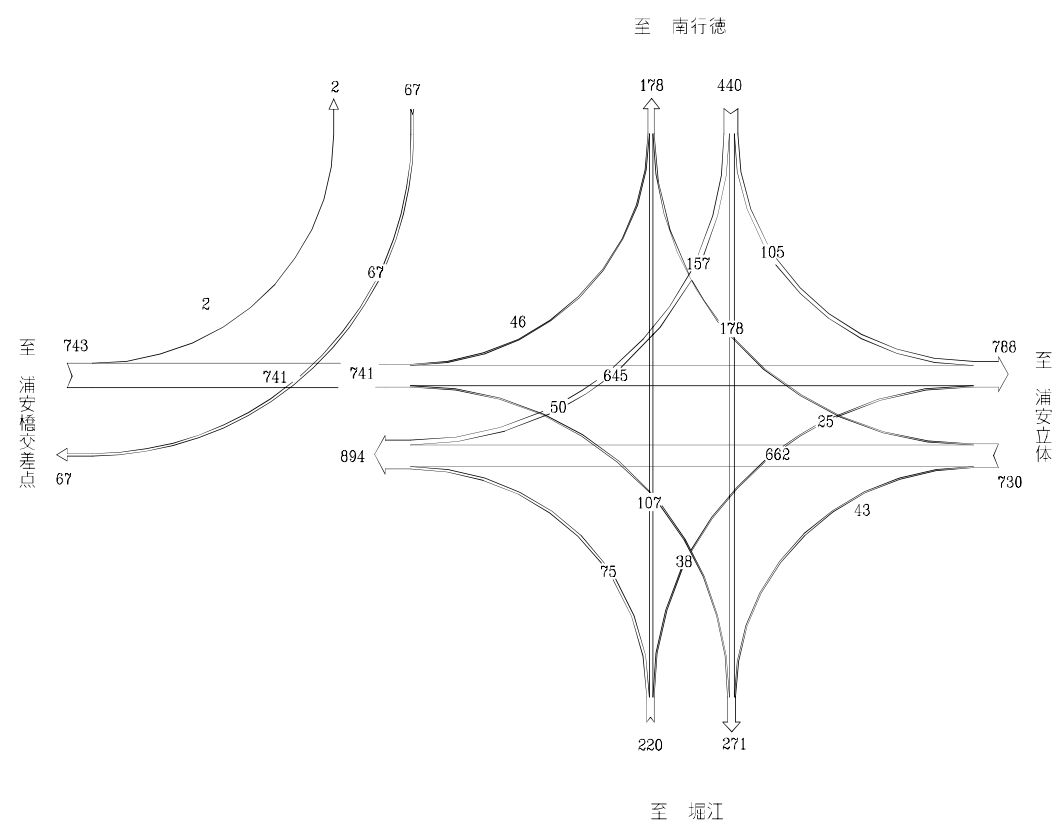
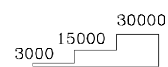
調査年月日 : 平成 19年 1月 16日 (火) 天候 : 晴れ

(全時間合計 : 7:00~翌 1:00)

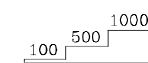
(1日ピーク : 7:00~ 8:00)



*凡例 (台)



*凡例 (台)



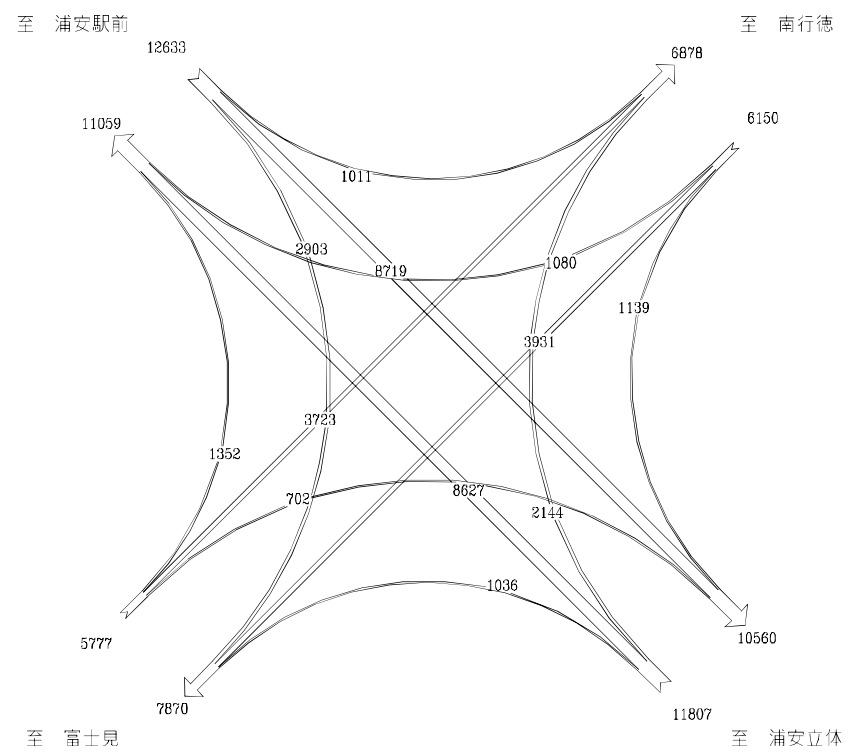
自動車交通流動図

調査地点 : No. 3 猫実3丁目交差点

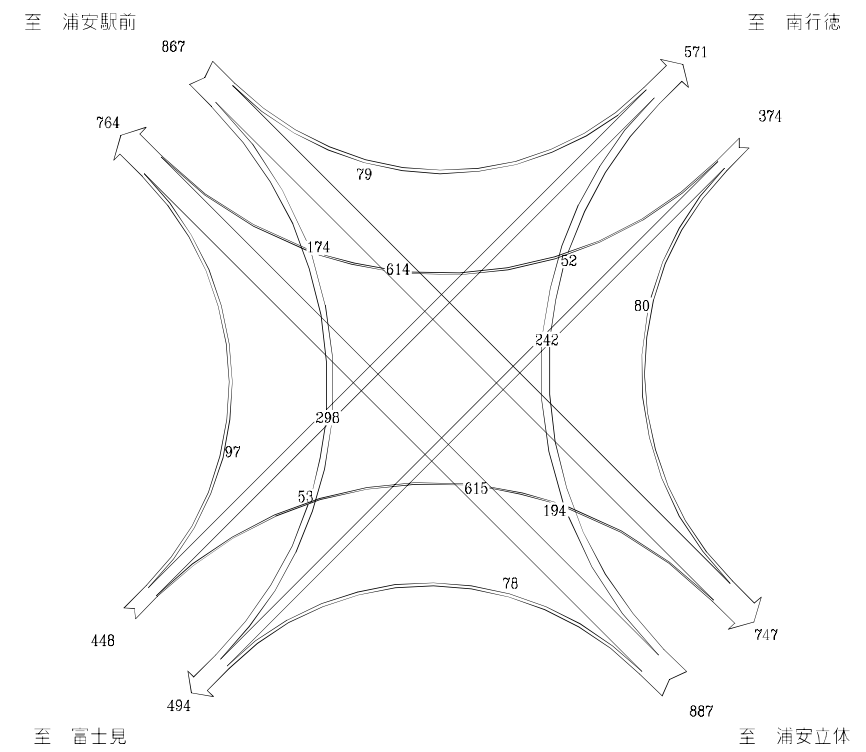
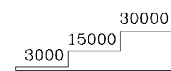
調査年月日 : 平成 19年 1月 16日 (火) 天候 : 晴れ

(全時間合計 : 7:00~翌 1:00)

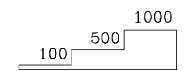
(1日ピーク : 16:00~17:00)



* 凡例 (台)



* 凡例 (台)



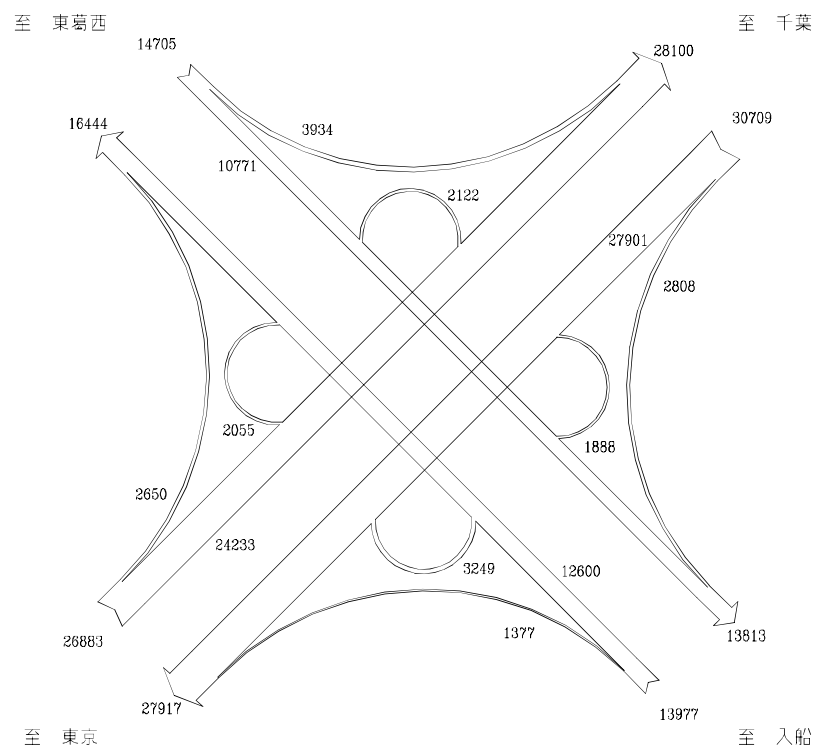
自動車交通流動図

調査地点 : No. 4 浦安立体

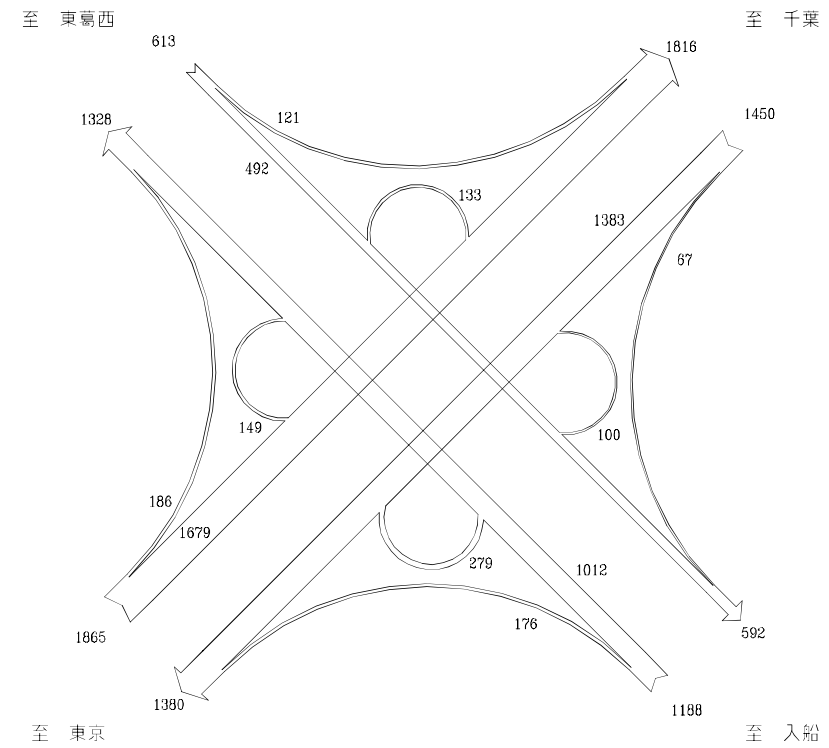
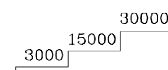
調査年月日 : 平成 19年 1月 16日 (火) 天候 : 晴れ

(全時間合計 : 7:00~翌 7:00)

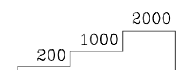
(1日ピーク : 17:00~18:00)



* 凡例 (台)



* 凡例 (台)



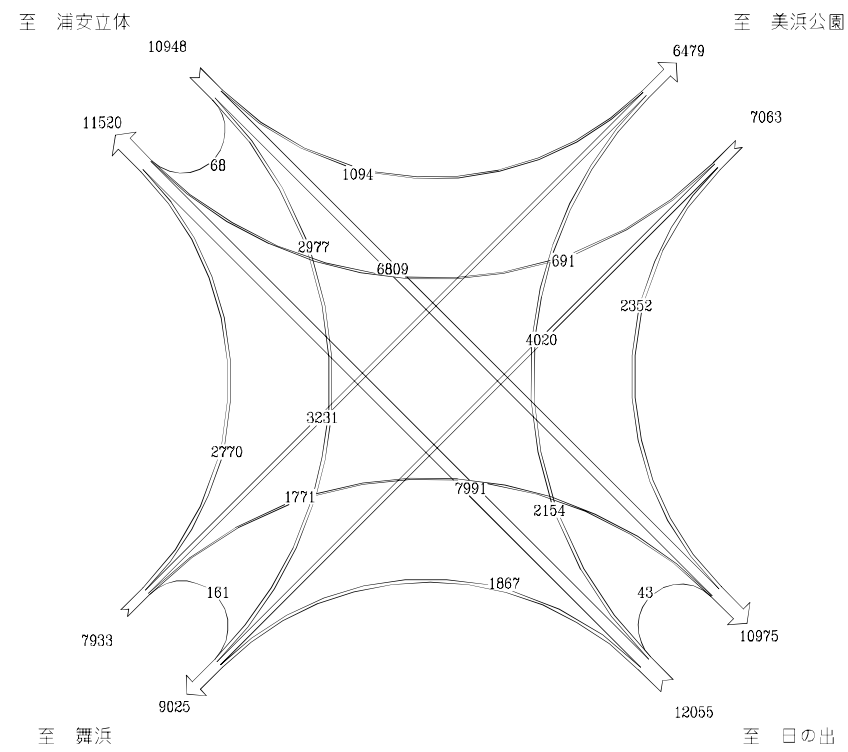
自動車交通流動図

調査地点 : No. 5 入船交差点

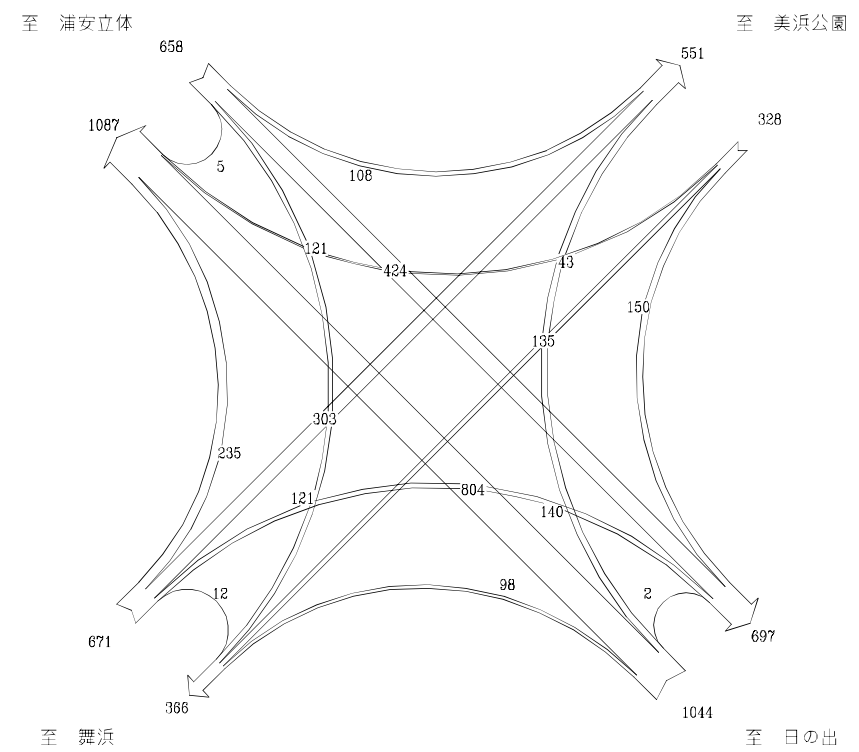
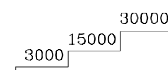
調査年月日 : 平成 19年 1月 16日 (火) 天候 : 晴れ

(全時間合計 : 7:00~翌 1:00)

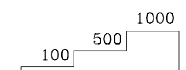
(1日ピーク : 17:00~18:00)



*凡例(台)



*凡例(台)



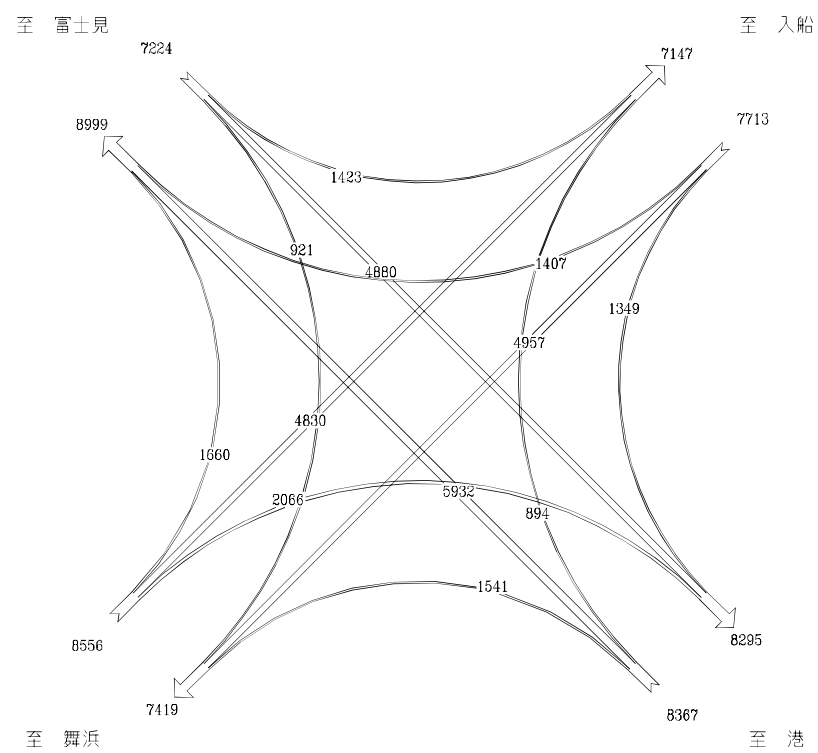
自動車交通流動図

調査地点 : No. 6 富岡交番前交差点

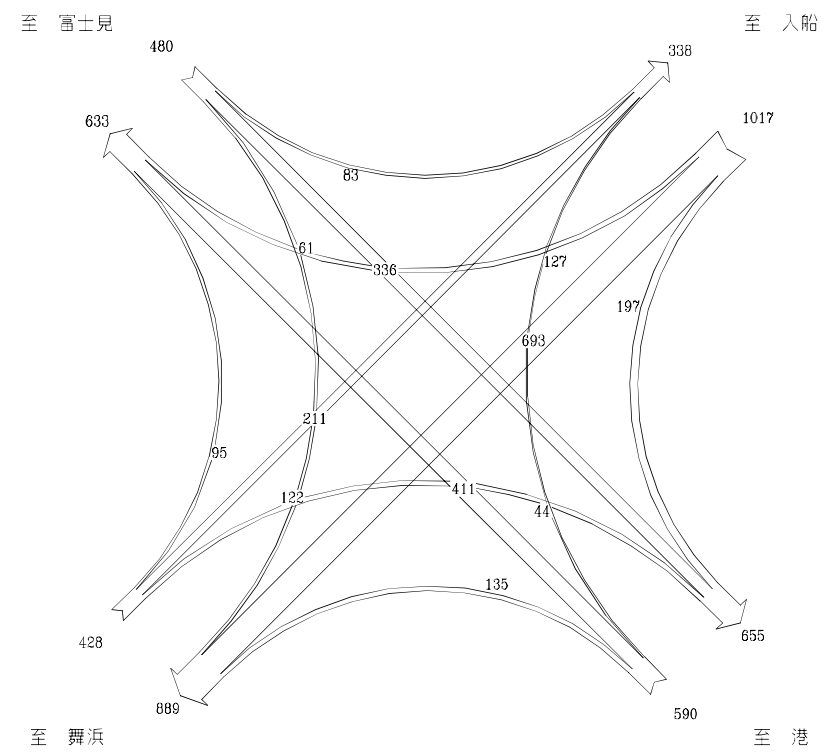
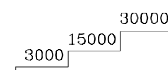
調査年月日 : 平成 19年 1月 16日 (火) 天候 : 晴れ

(全時間合計 : 7:00~翌 1:00)

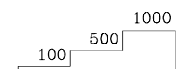
(1日ピーク : 8:00~ 9:00)



* 凡例 (台)



* 凡例 (台)



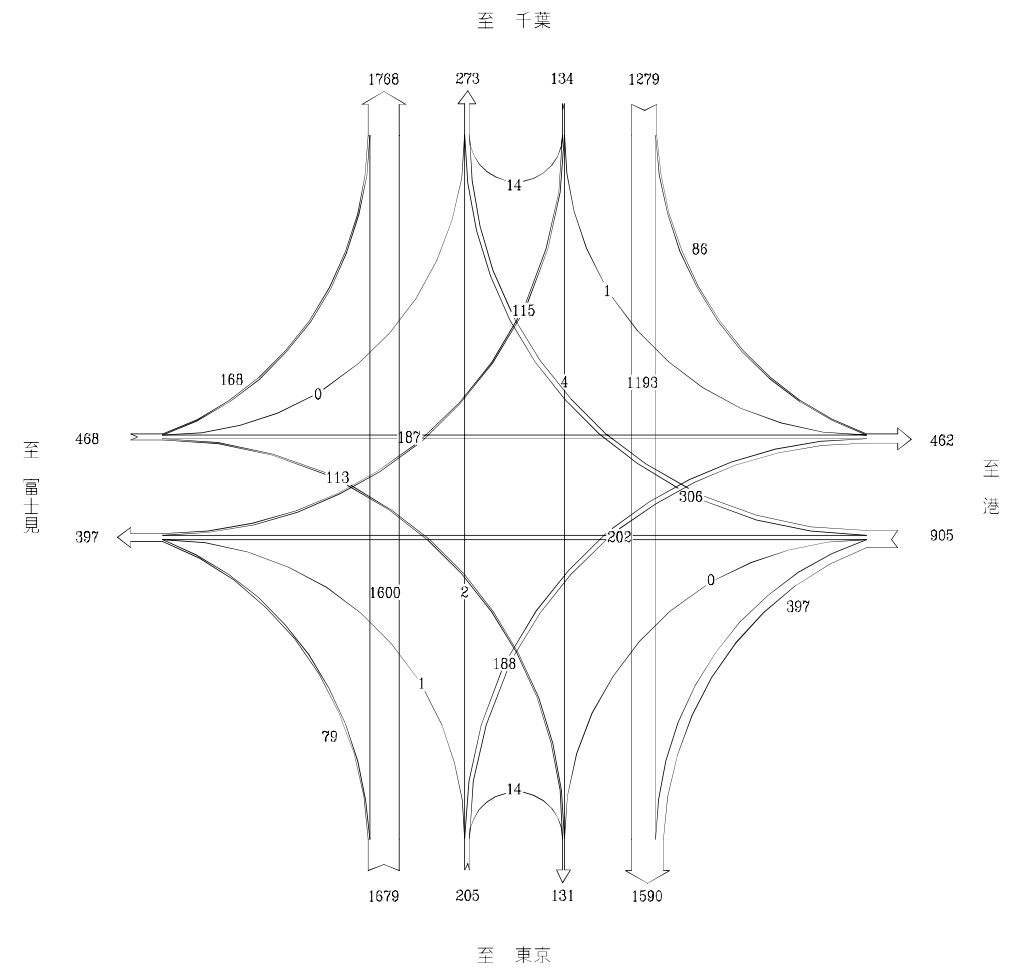
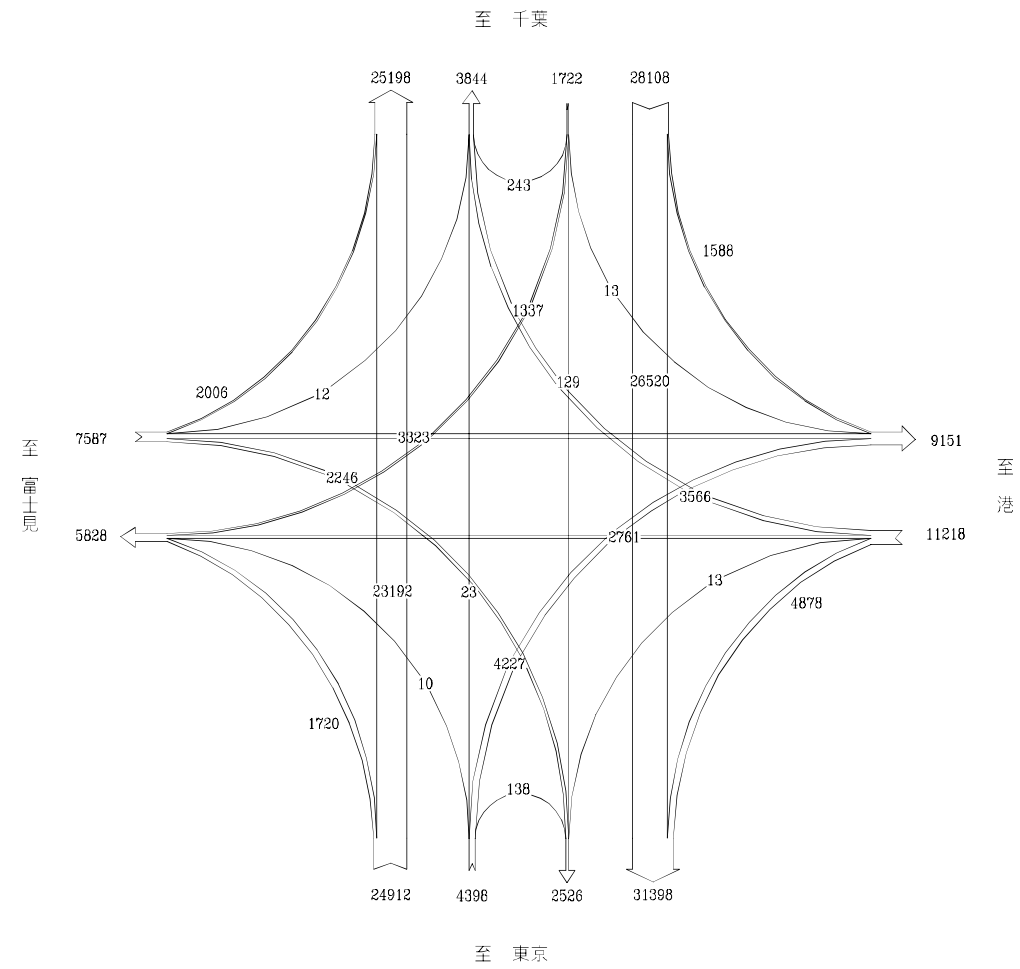
自動車交通流動図

調査地点 : No. 7 富岡立体

調査年月日 : 平成 19年 1月 16日 (火) 天候 : 晴れ

(全時間合計 : 7:00~翌 7:00)

(1日ピーク : 17:00~18:00)



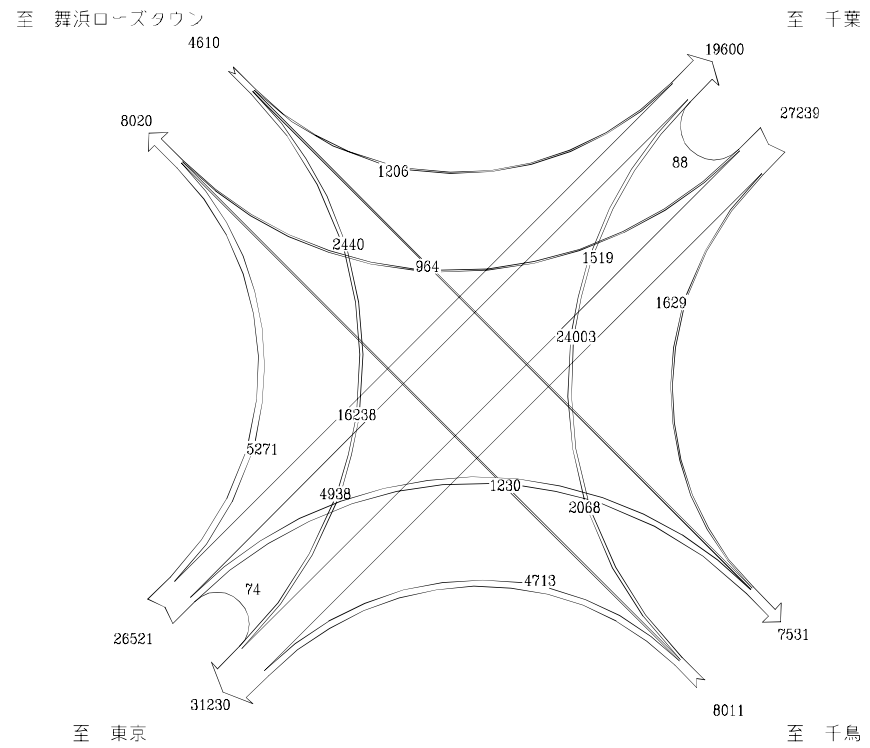
自動車交通流動図

調査地点 : No. 8 舞浜交差点

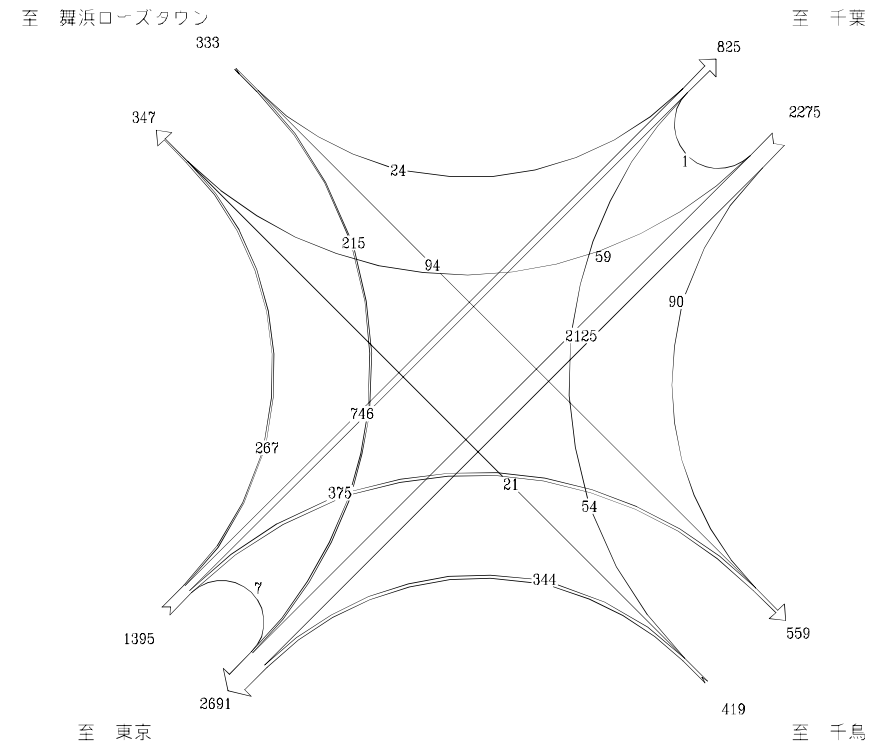
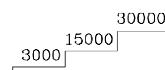
調査年月日 : 平成 19年 1月 16日 (火) 天候 : 晴れ

(全時間合計 : 7:00~翌 7:00)

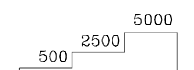
(1日ピーク : 7:00~ 8:00)



* 凡例 (台)



* 凡例 (台)



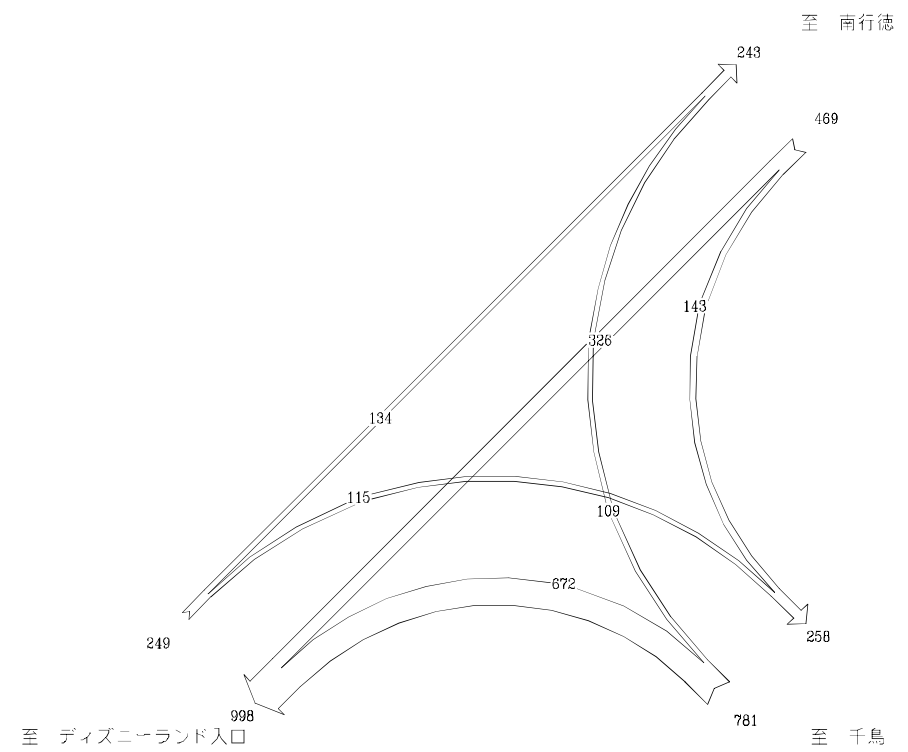
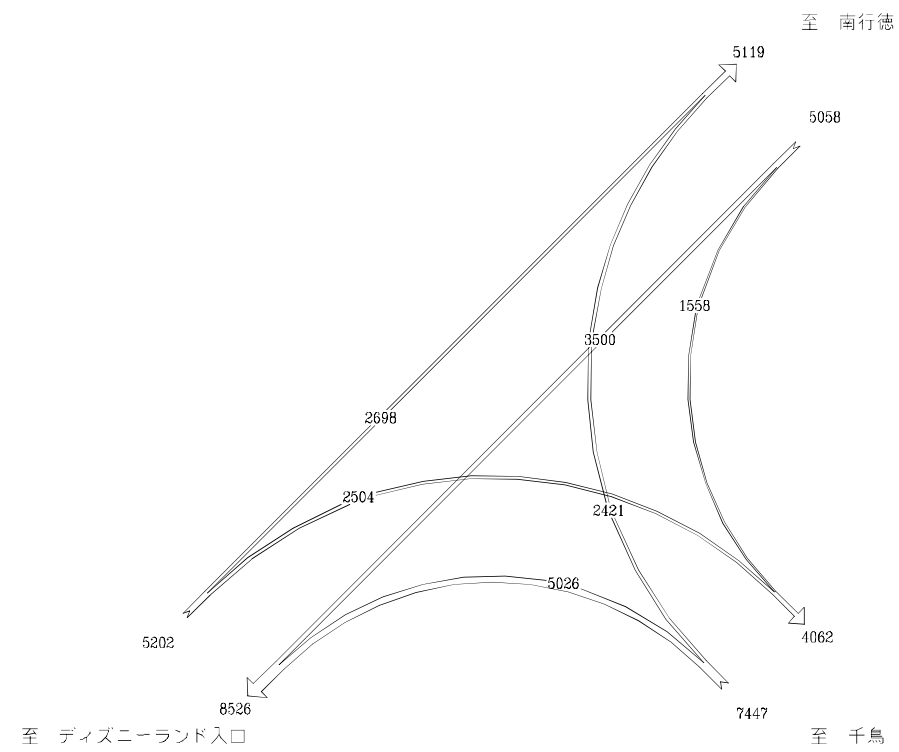
自動車交通流動図

調査地点：No. 9 舞浜ローズタウン前交差点

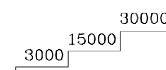
調査年月日：平成 19年 1月 16日（火）天候：晴れ

（全時間合計：7:00～翌 1:00）

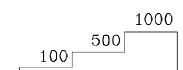
（1日ピーク：10:00～11:00）



*凡例(台)



*凡例(台)



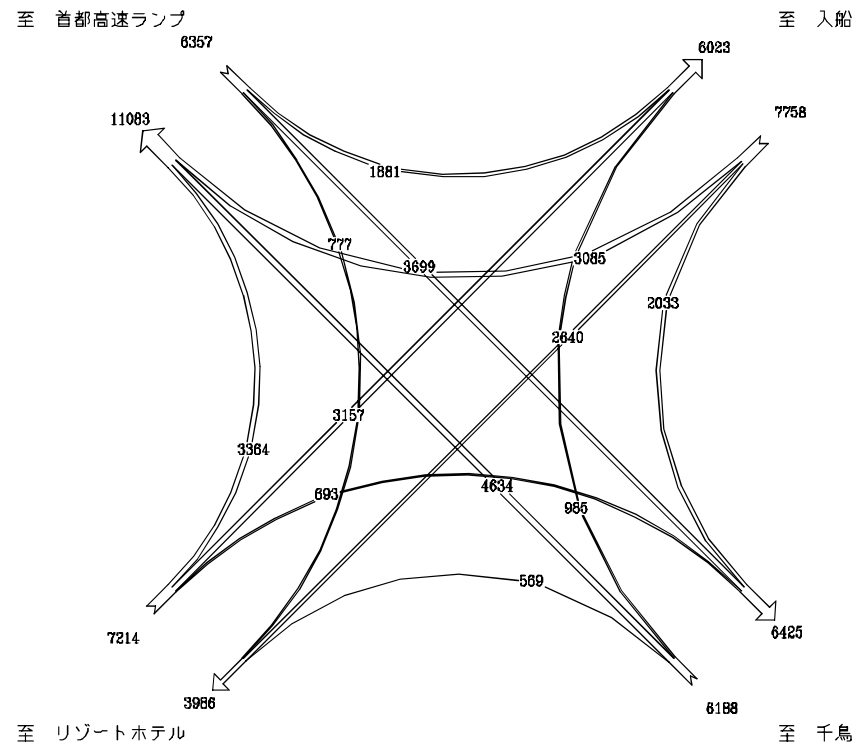
自動車交通流動図

調査地点 : No. 10 運動公園前交差点

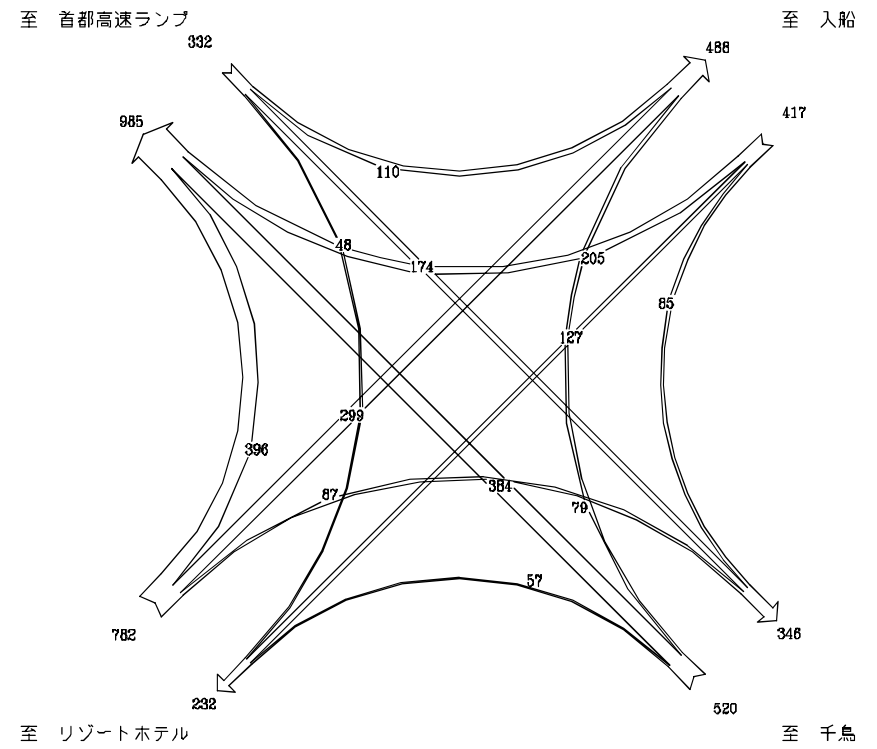
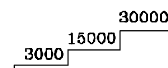
調査年月日 : 平成 19年 1月 16日 (火) 天候 : 晴れ

(全時間合計 : 7:00~翌 1:00)

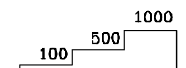
(1日ピーク : 18:00~19:00)



* 凡例 (台)



* 凡例 (台)



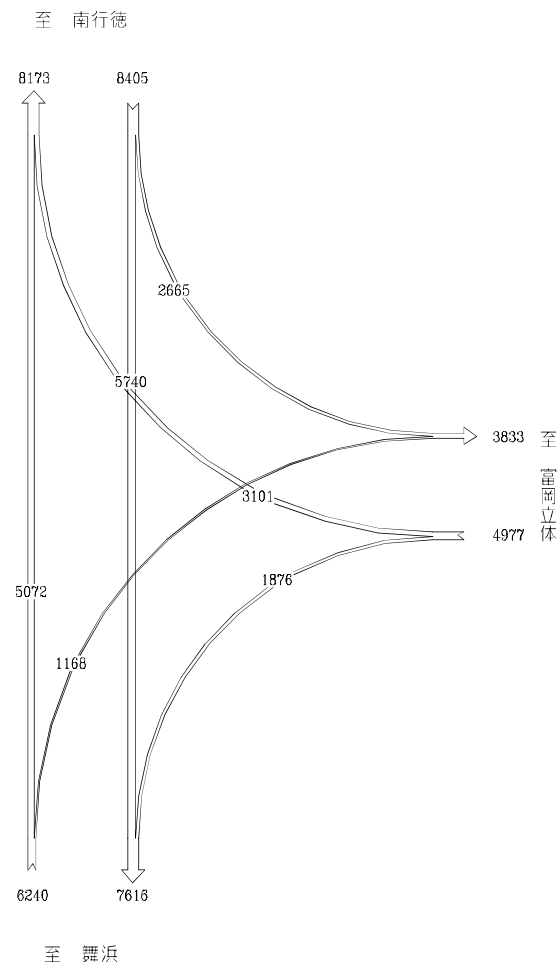
自動車交通流動図

調査地点 : No. 11 富士見交番前交差点

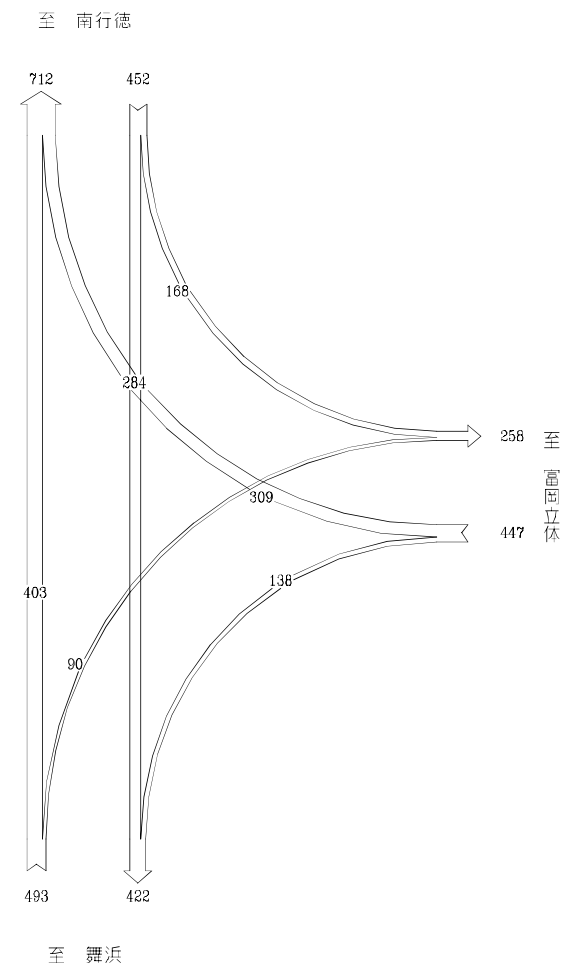
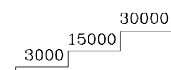
調査年月日 : 平成 19年 1月 16日 (火) 天候 : 晴れ

(全時間合計 : 7:00~翌 1:00)

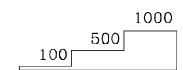
(1日ピーク : 16:00~17:00)



* 凡例 (台)



* 凡例 (台)



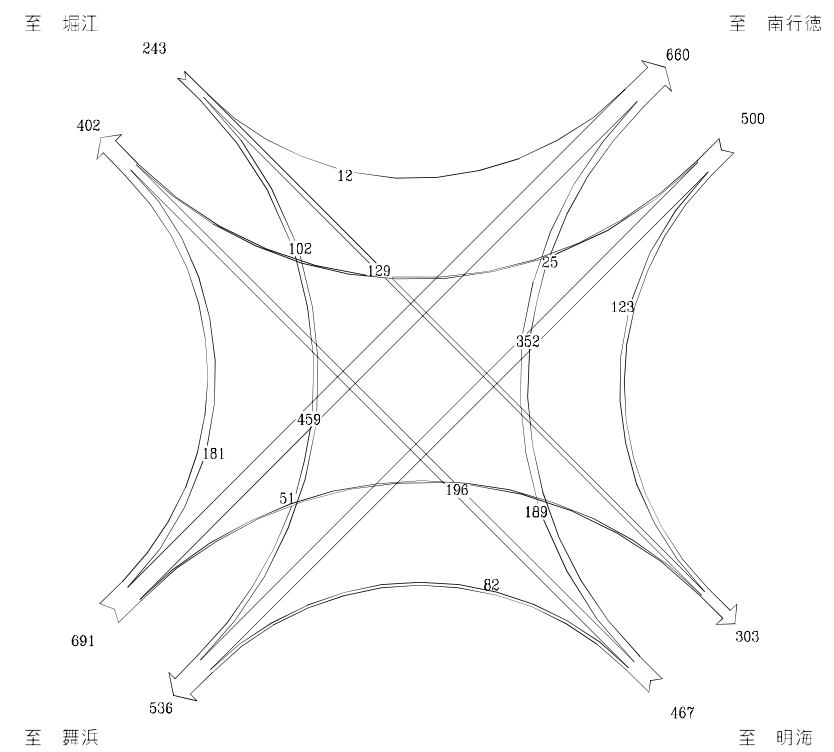
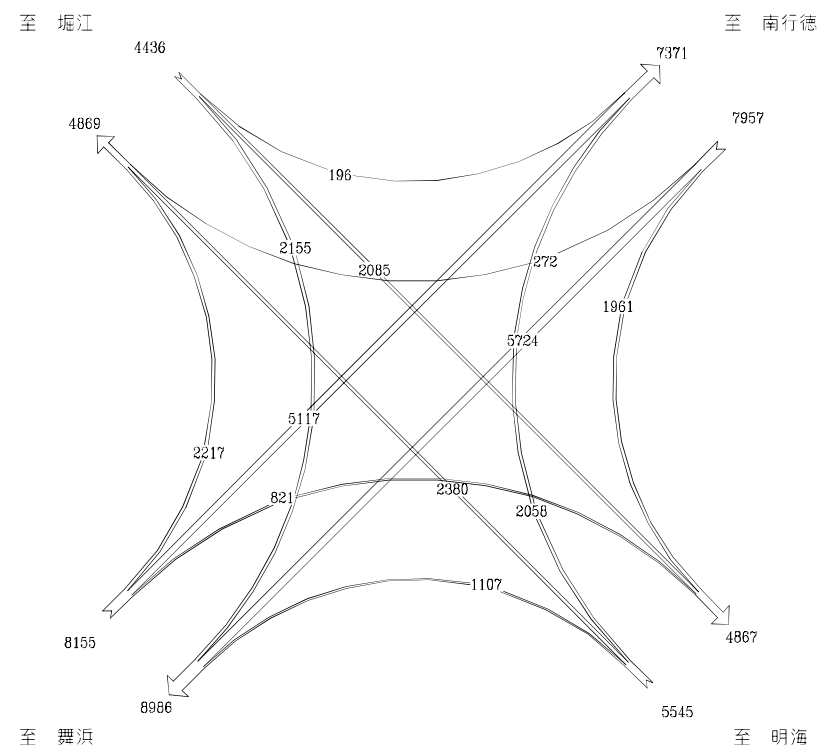
自動車交通流動図

調査地点 : No. 12 堀江交差点

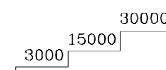
調査年月日 : 平成 19年 1月 16日 (火) 天候 : 晴れ

(全時間合計 : 7:00~翌 1:00)

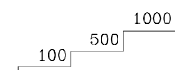
(1日ピーク : 16:00~17:00)



* 凡例 (台)



* 凡例 (台)



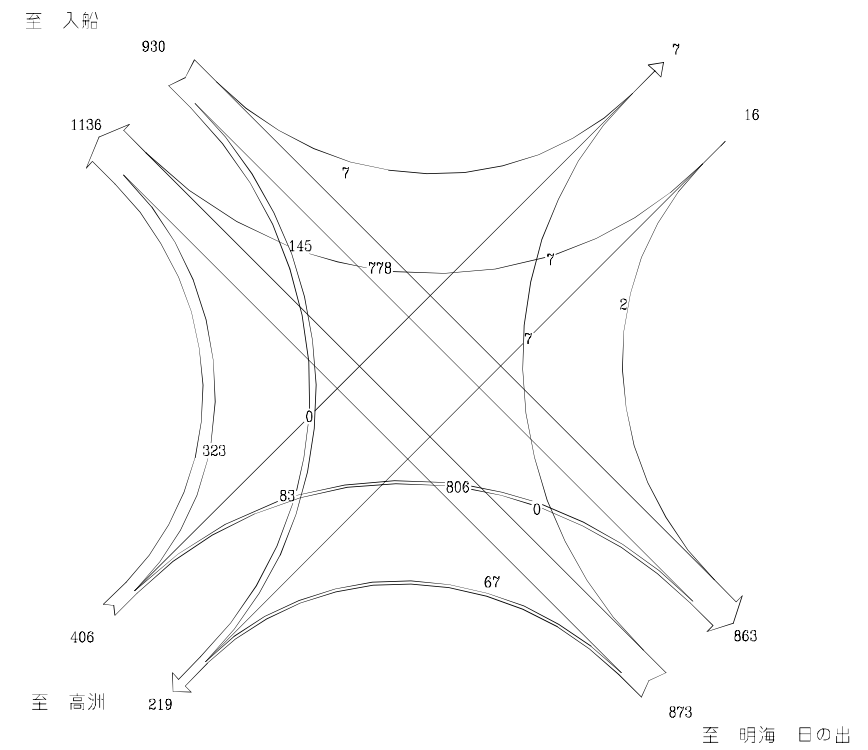
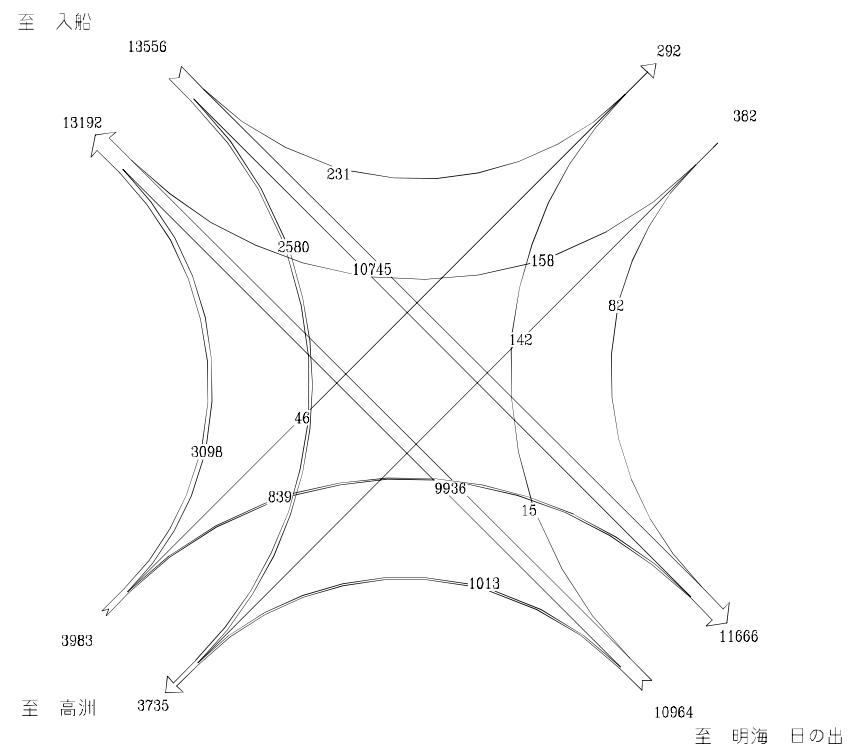
自動車交通流動図

調査地点 : No. 13 明海交差点

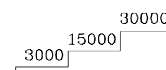
調査年月日 : 平成 19年 1月 16日 (火) 天候 : 晴れ

(全時間合計 : 7:00~翌 1:00)

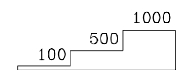
(1日ピーク : 17:00~18:00)



* 凡例 (台)



* 凡例 (台)



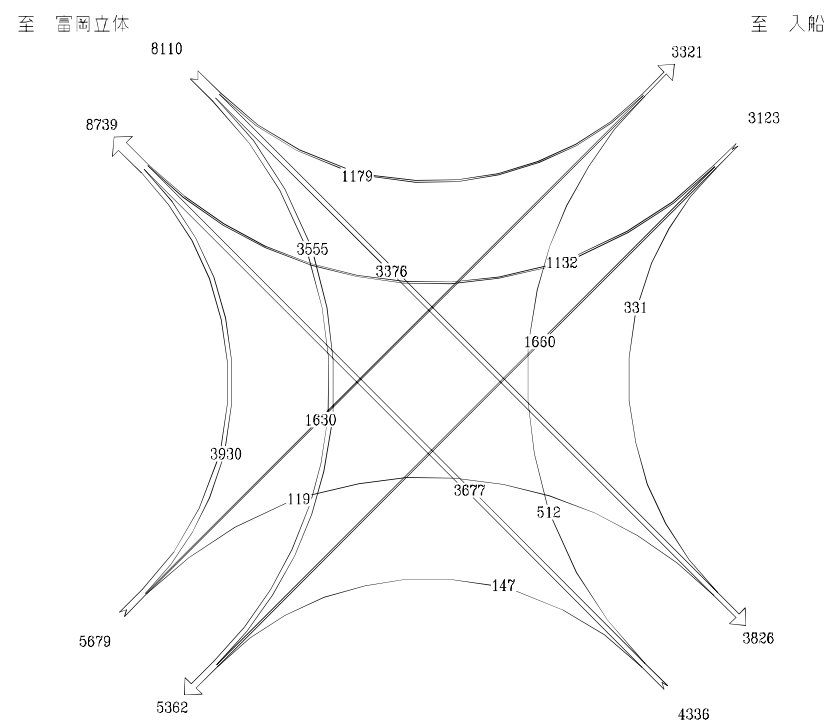
自動車交通流動図

調査地点 : No. 14 高洲太陽の丘公園前交差点

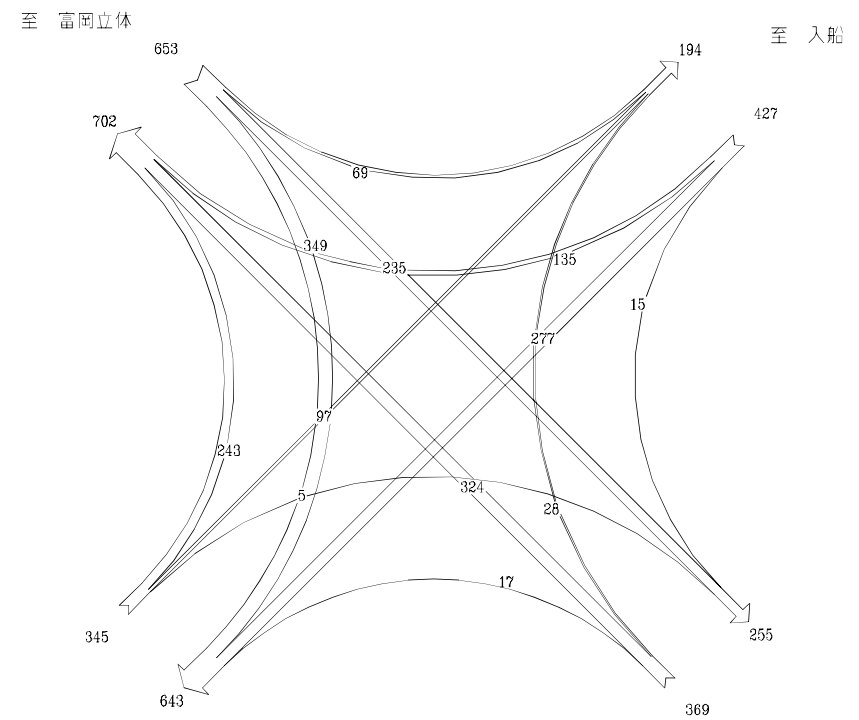
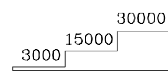
調査年月日 : 平成 19年 1月 16日 (火) 天候 : 晴れ

(全時間合計 : 7:00~翌 1:00)

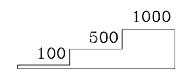
(1日ピーク : 8:00~ 9:00)



* 凡例 (台)



* 凡例 (台)



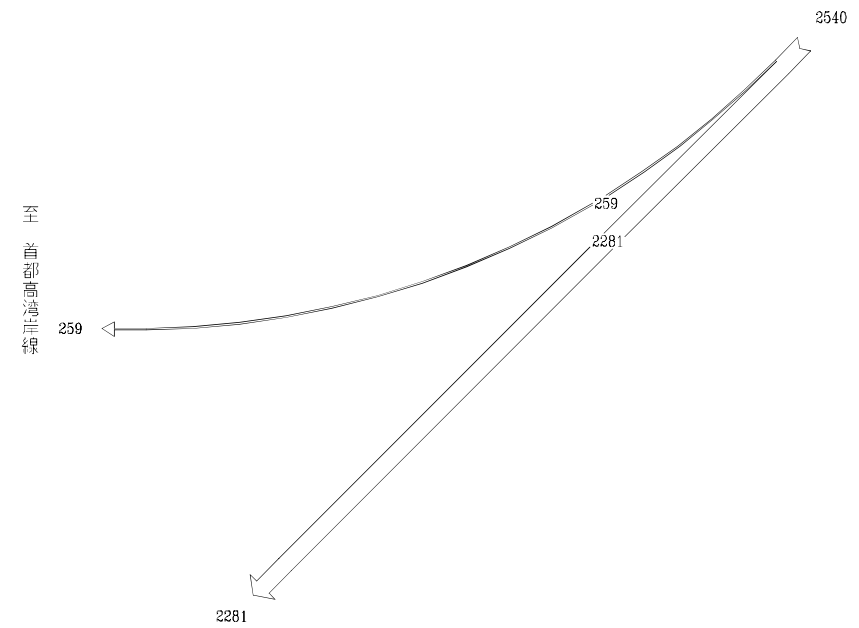
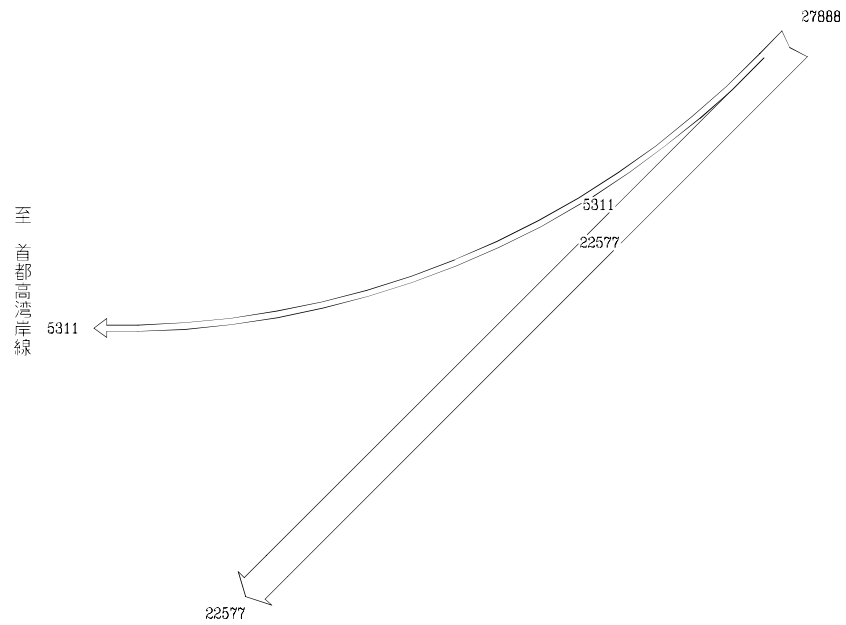
自動車交通流動図

調査地点 : No. 15 首都高速浦安西行入口

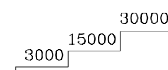
調査年月日 : 平成 19年 1月 16日 (火) 天候 : 晴れ

(全時間合計 : 7:00~翌 1:00)

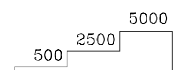
(1日ピーク : 7:00~ 8:00)



* 凡例 (台)



* 凡例 (台)



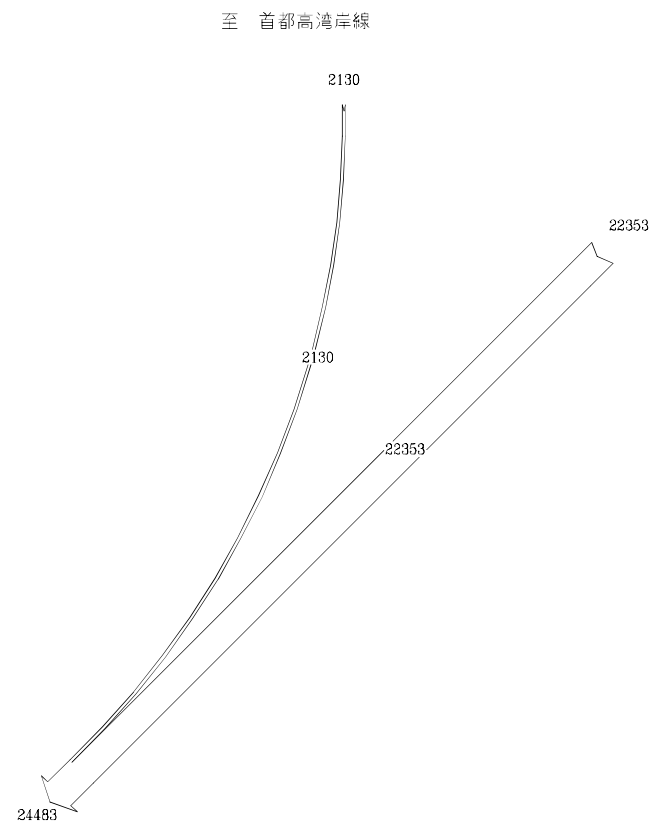
自動車交通流動図

調査地点 : No. 16 首都高速浦安西行出口

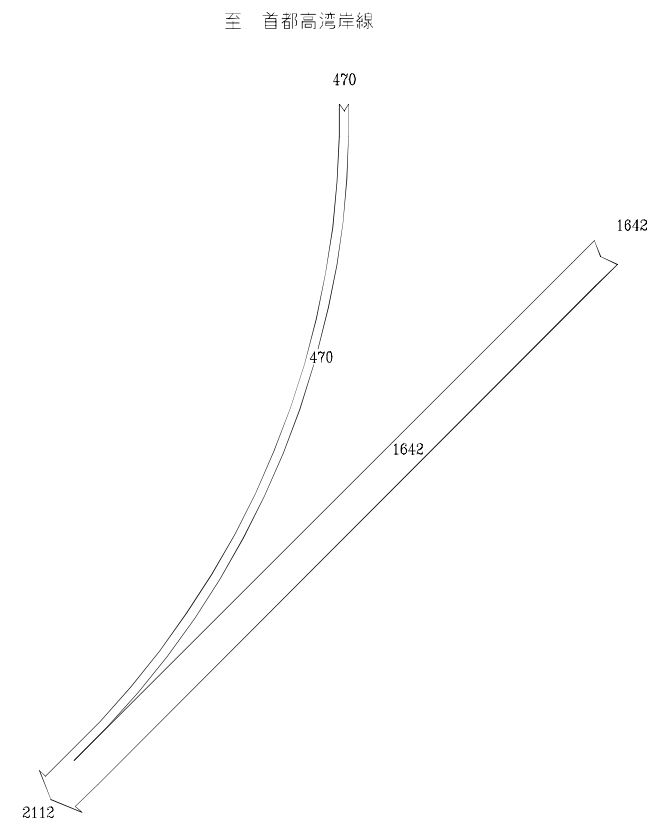
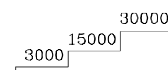
調査年月日 : 平成 19年 1月 16日 (火) 天候 : 晴れ

(全時間合計 : 7:00~翌 1:00)

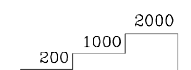
(1日ピーク : 7:00~ 8:00)



* 凡例 (台)



* 凡例 (台)



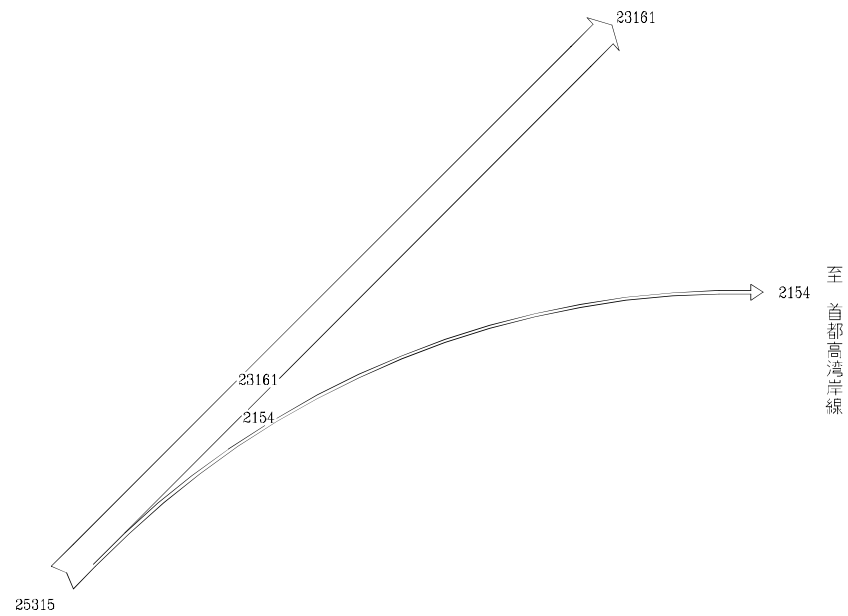
自動車交通流動図

調査地点 : No. 17 首都高速浦安東行入口

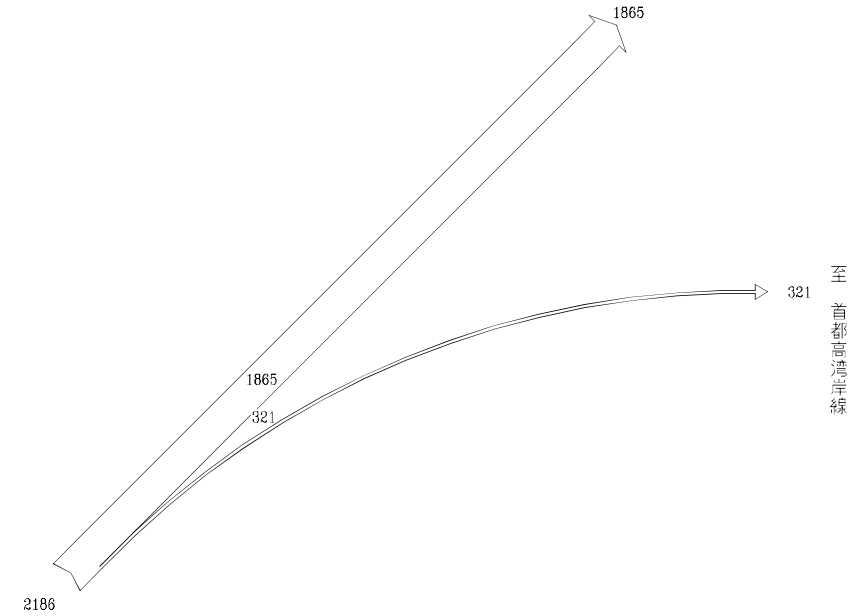
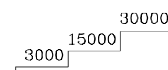
調査年月日 : 平成 19年 1月 16日 (火) 天候 : 晴れ

(全時間合計 : 7:00~翌 1:00)

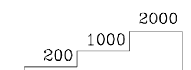
(1日ピーク : 17:00~18:00)



* 凡例 (台)



* 凡例 (台)



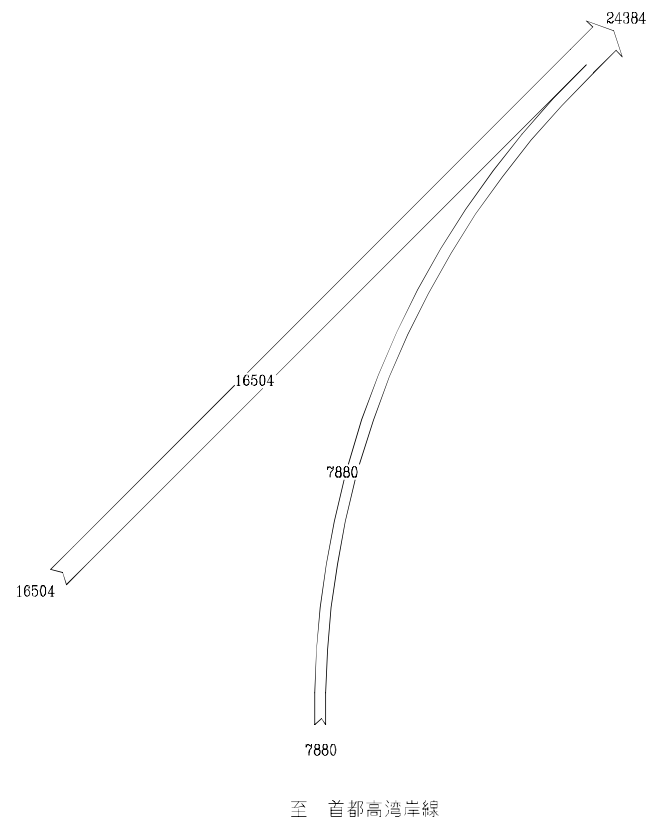
自動車交通流動図

調査地点 : No. 18 首都高速浦安東行出口

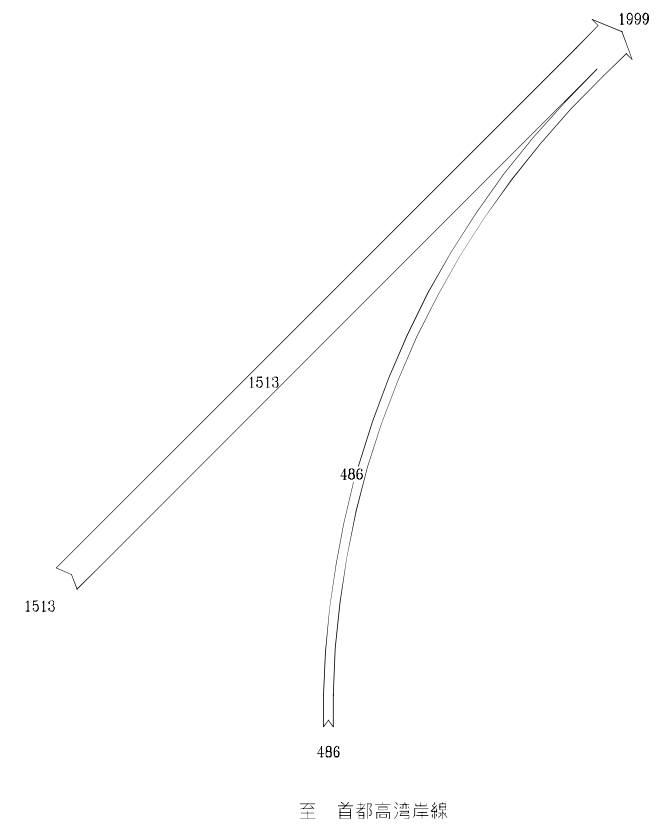
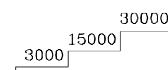
調査年月日 : 平成 19年 1月 16日 (火) 天候 : 晴れ

(全時間合計 : 7:00~翌 1:00)

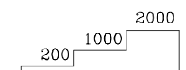
(1日ピーク : 18:00~19:00)



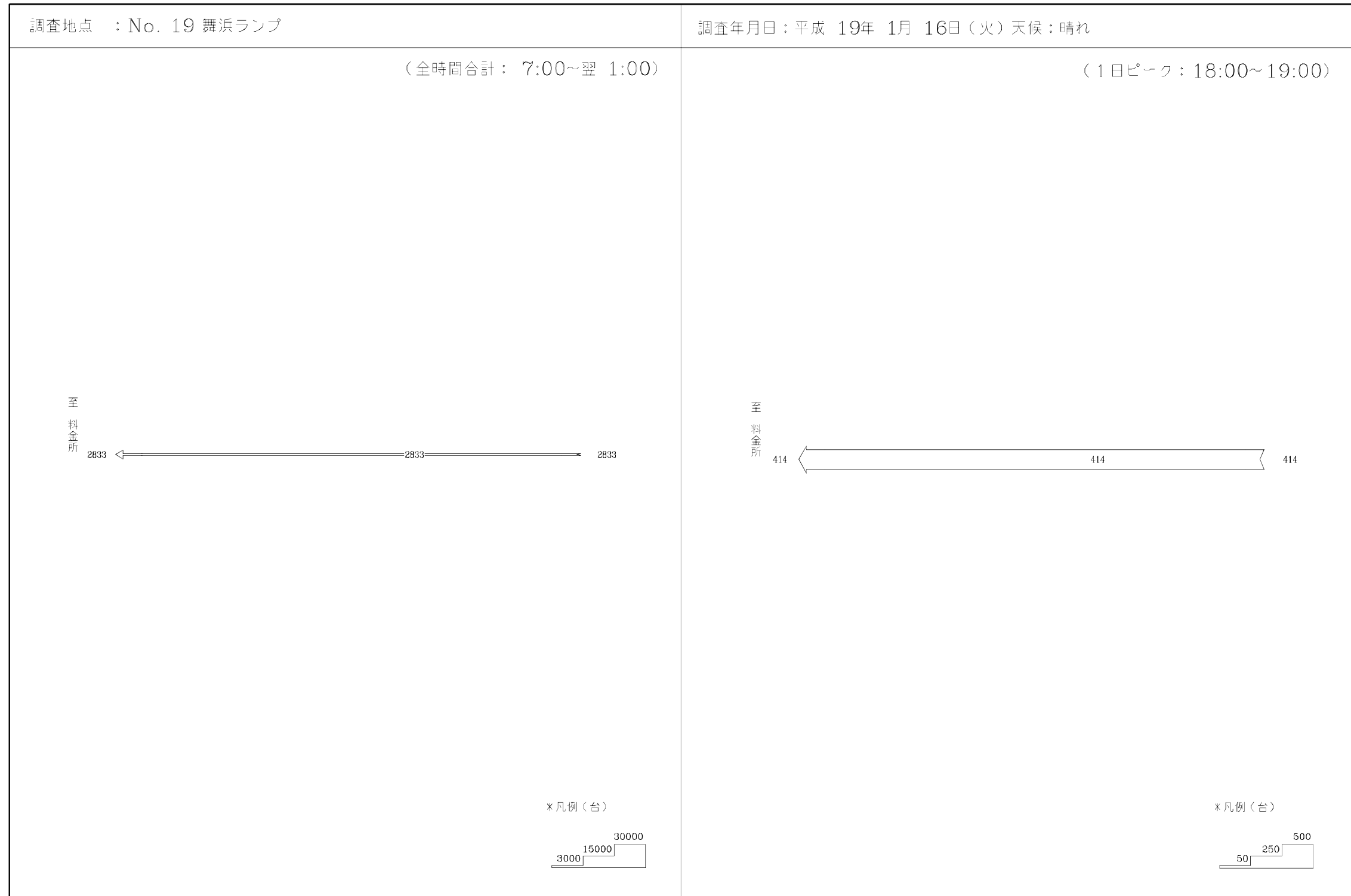
*凡例(台)



*凡例(台)



自動車交通流動図



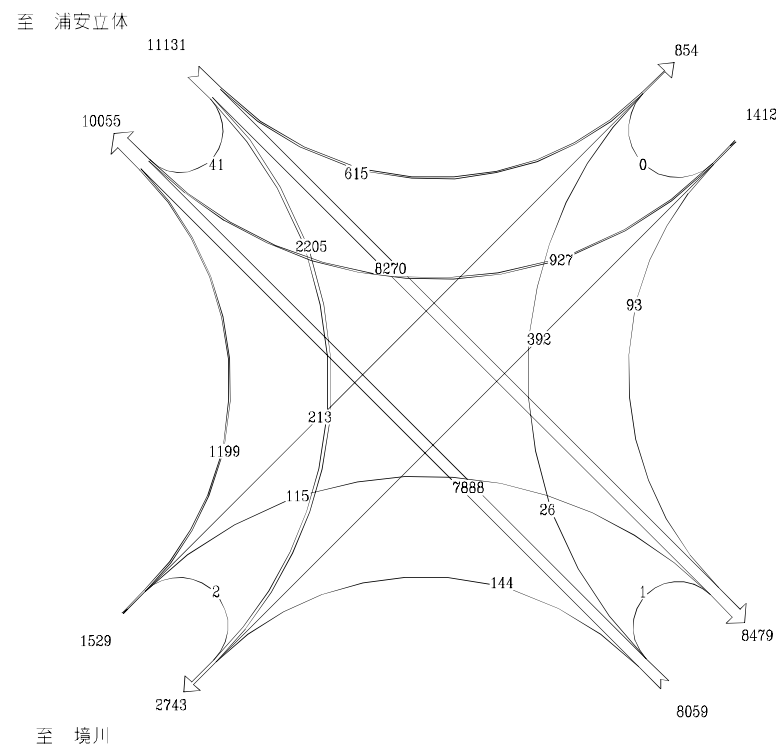
自動車交通流動図

調査地点：No. 20 日の出公民館前交差点

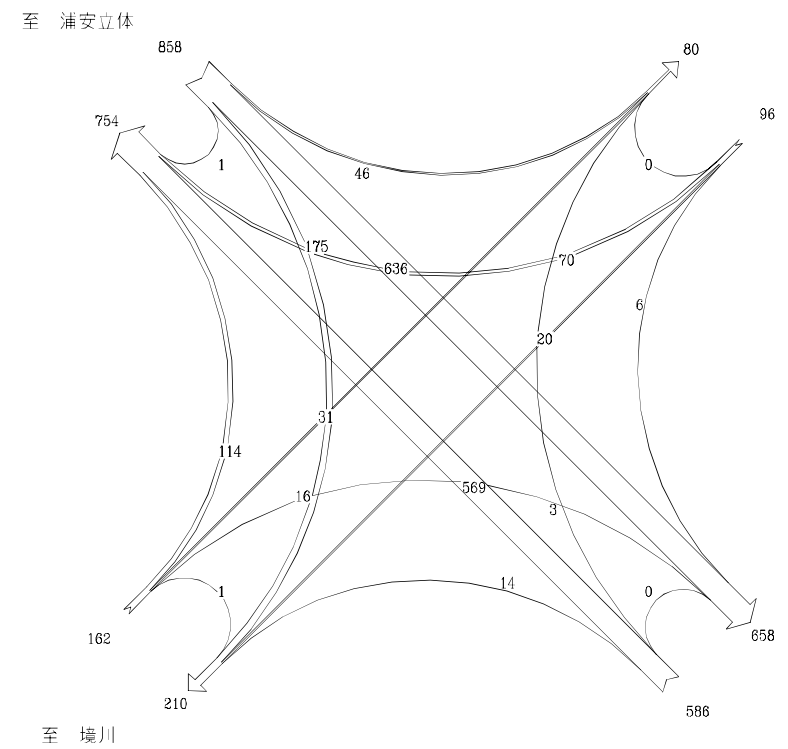
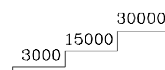
調査年月日：平成 19年 1月 16日（火）天候：晴れ

（全時間合計：7:00～翌 1:00）

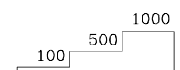
（1日ピーク：16:00～17:00）



*凡例（台）



*凡例（台）



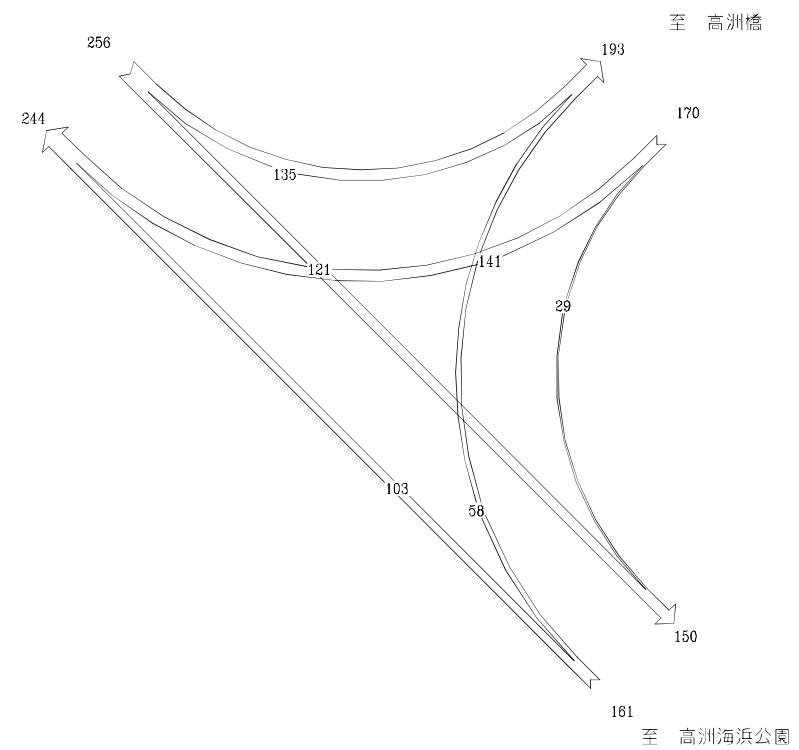
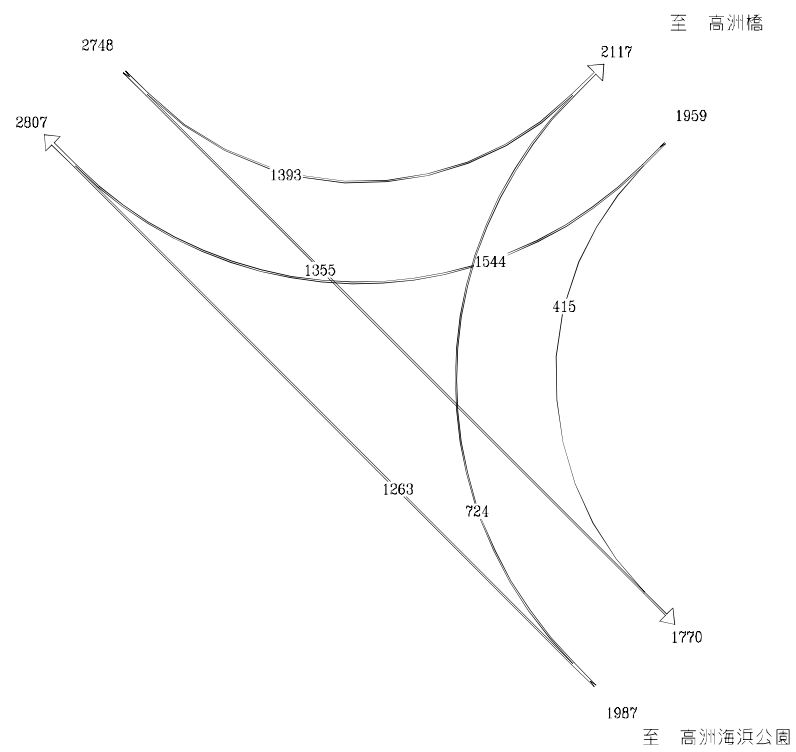
自動車交通流動図

調査地点 : No. 21 高洲中央公園前交差点

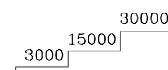
調査年月日 : 平成 19年 1月 16日 (火) 天候 : 晴れ

(全時間合計 : 7:00~翌 1:00)

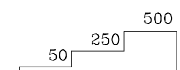
(1日ピーク : 16:00~17:00)



* 凡例 (台)



* 凡例 (台)



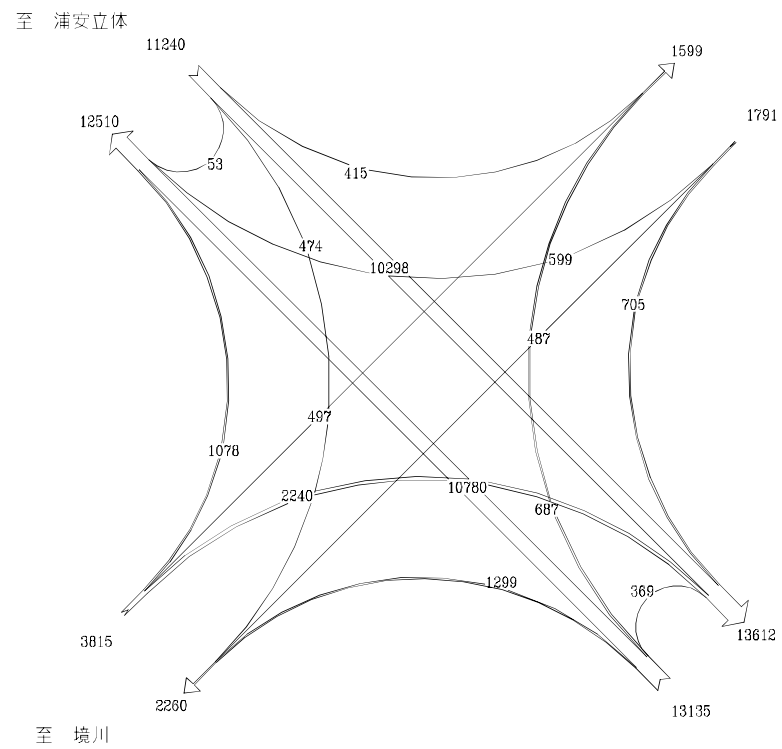
自動車交通流動図

調査地点 : No. 22 入船中央交差点

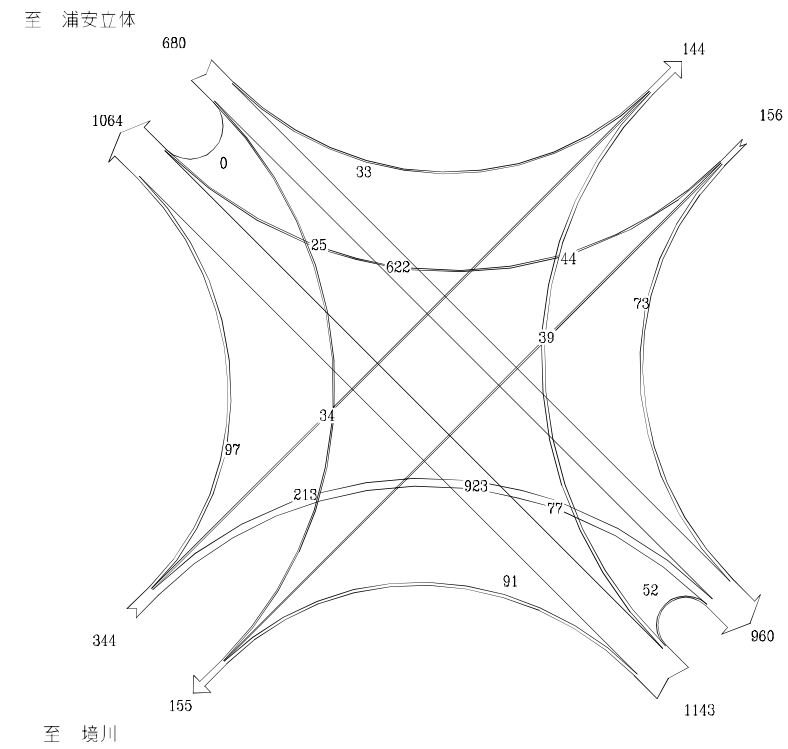
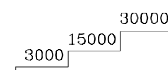
調査年月日 : 平成 19年 1月 16日 (火) 天候 : 晴れ

(全時間合計 : 7:00~翌 1:00)

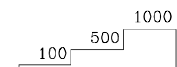
(1日ピーク : 18:00~19:00)



* 凡例 (台)



* 凡例 (台)



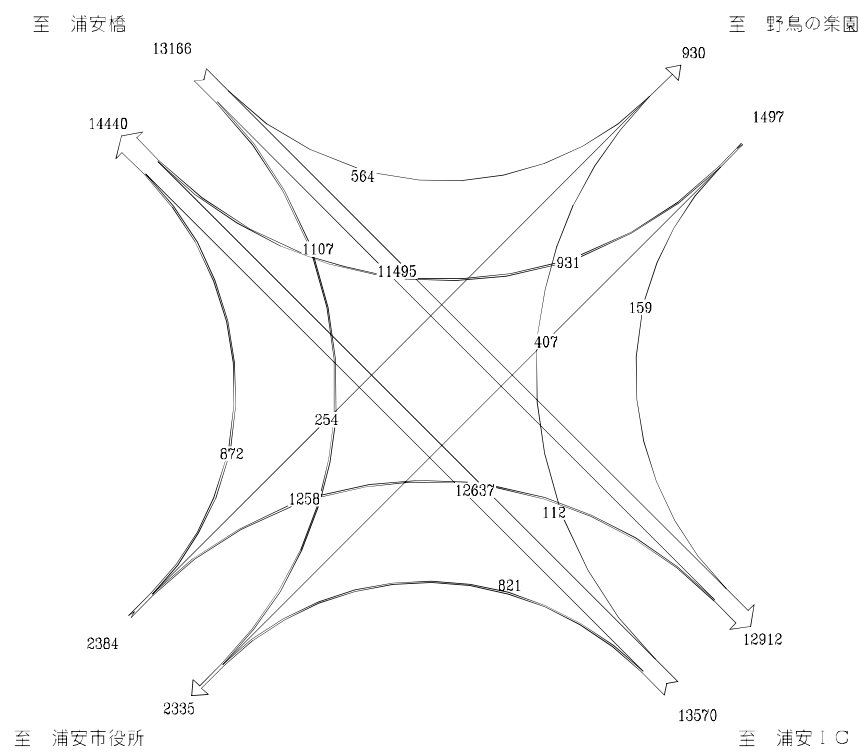
自動車交通流動図

調査地点 : No. 23 浦安消防本部前

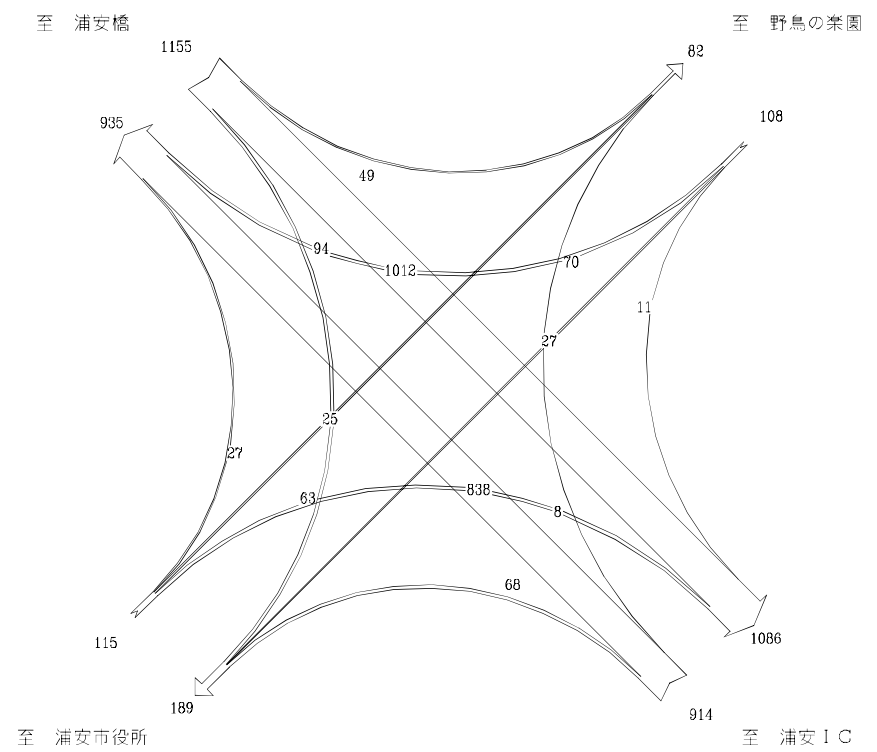
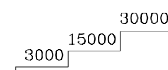
調査年月日 : 平成 19年 1月 16日 (火) 天候 : 晴れ

(全時間合計 : 7:00~翌 1:00)

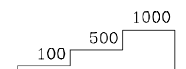
(1日ピーク : 8:00~ 9:00)



*凡例(台)



*凡例(台)



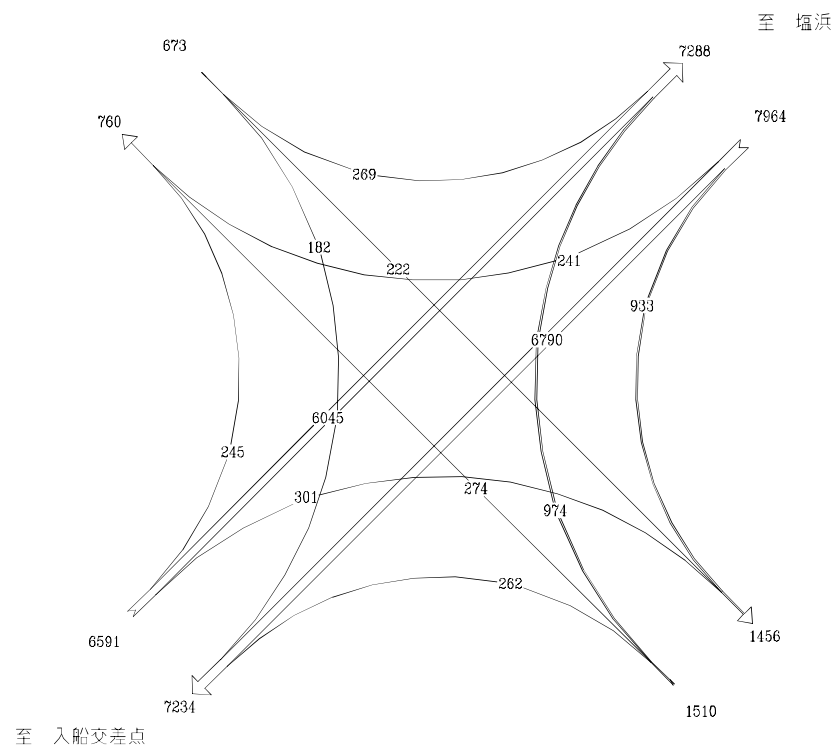
自動車交通流動図

調査地点 : No. 24 浦安警察署前

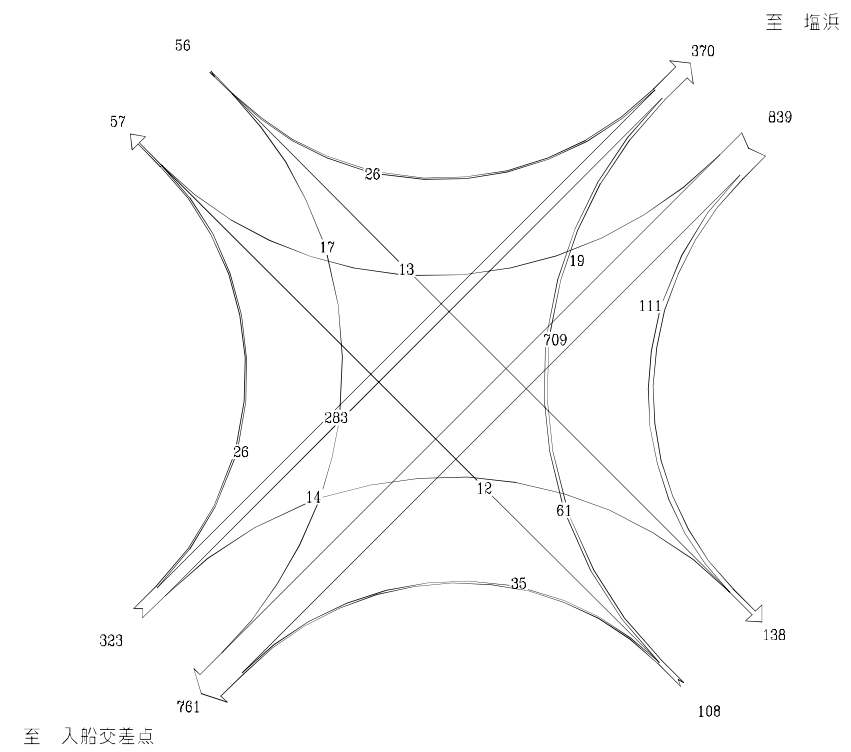
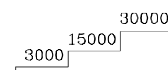
調査年月日 : 平成 19年 1月 16日 (火) 天候 : 晴れ

(全時間合計 : 7:00~翌 1:00)

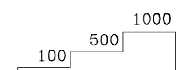
(1日ピーク : 8:00~ 9:00)



* 凡例 (台)



* 凡例 (台)



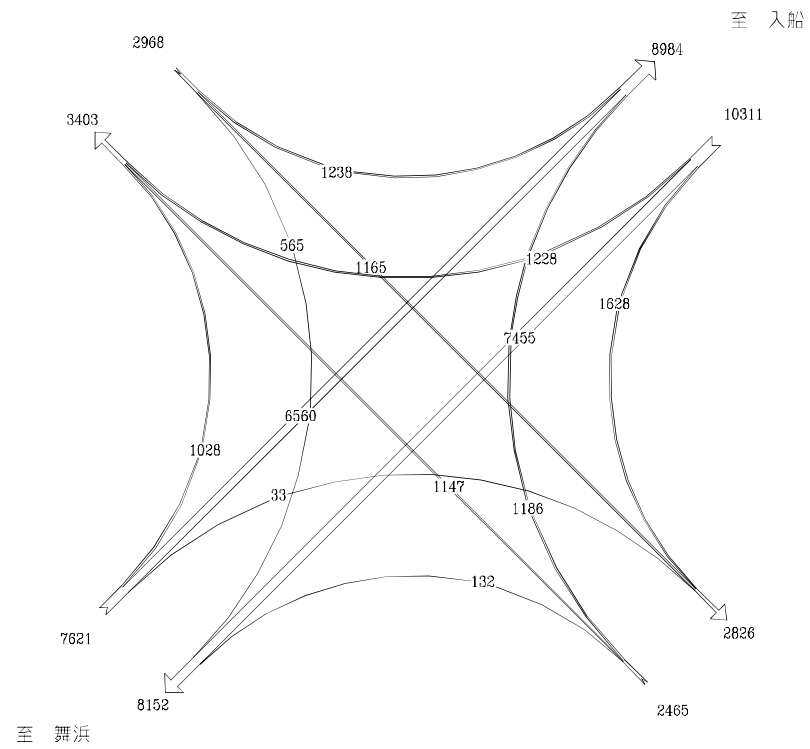
自動車交通流動図

調査地点 : No. 26 今川橋西詰交差点

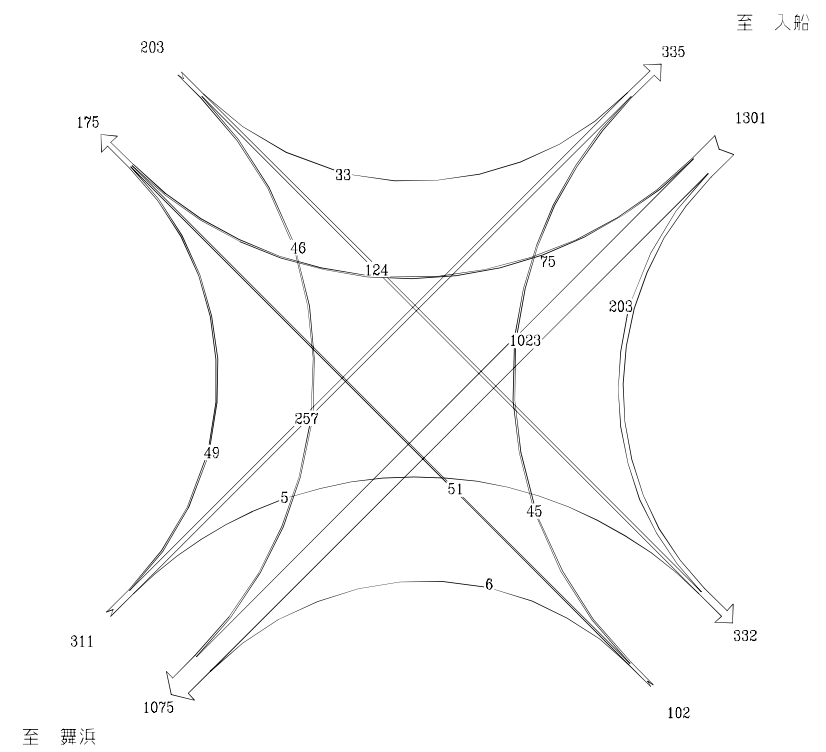
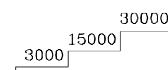
調査年月日 : 平成 19年 1月 16日 (火) 天候 : 晴れ

(全時間合計 : 7:00~翌 1:00)

(1日ピーク : 7:00~ 8:00)



* 凡例 (台)



* 凡例 (台)

