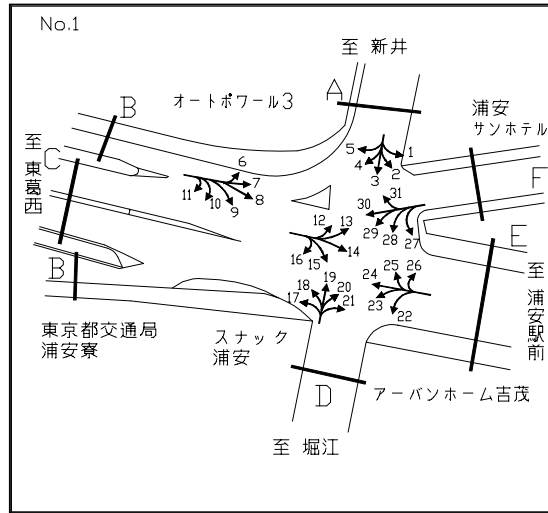


## 8.交通量時間変動図

# 交通量時間変動図

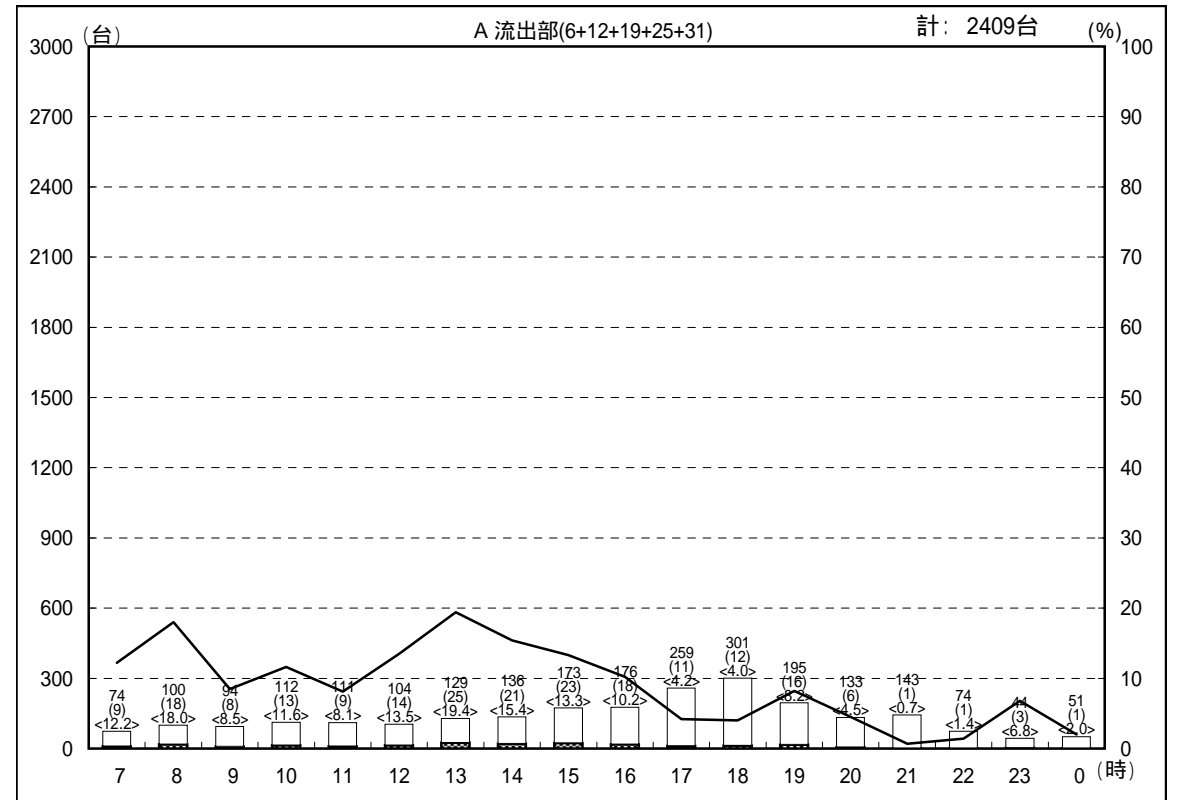
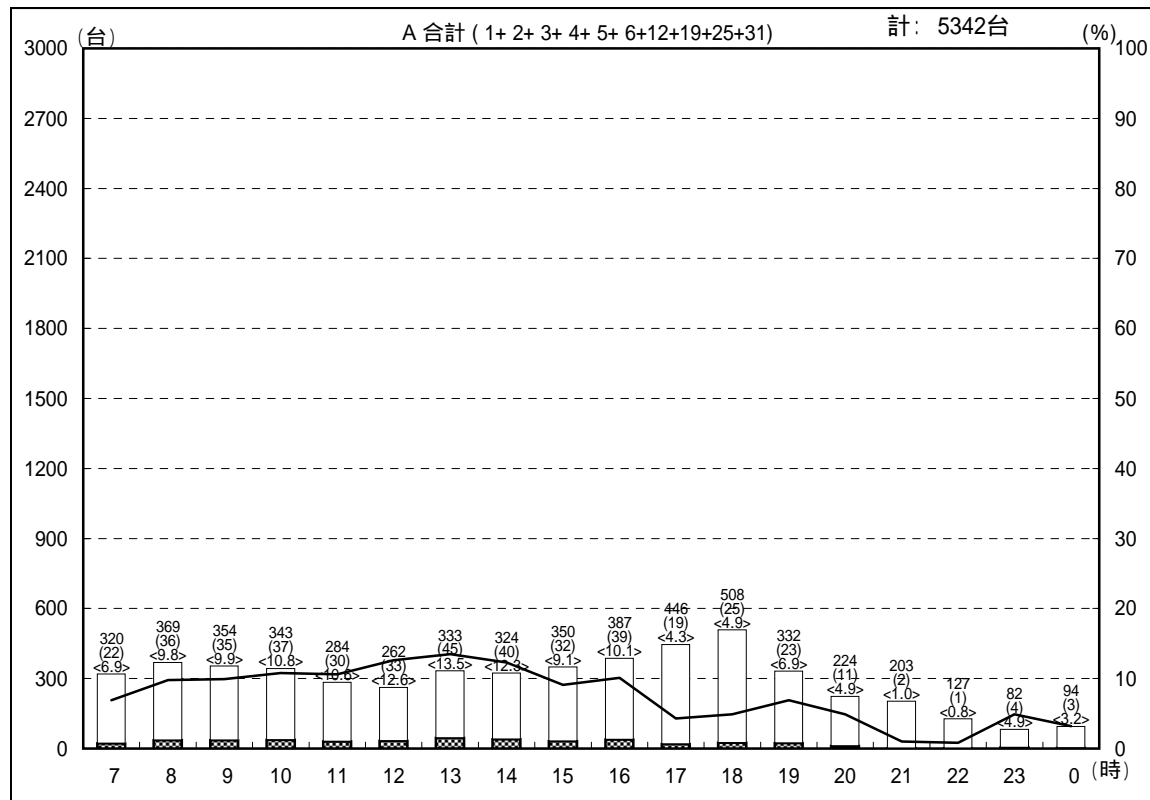
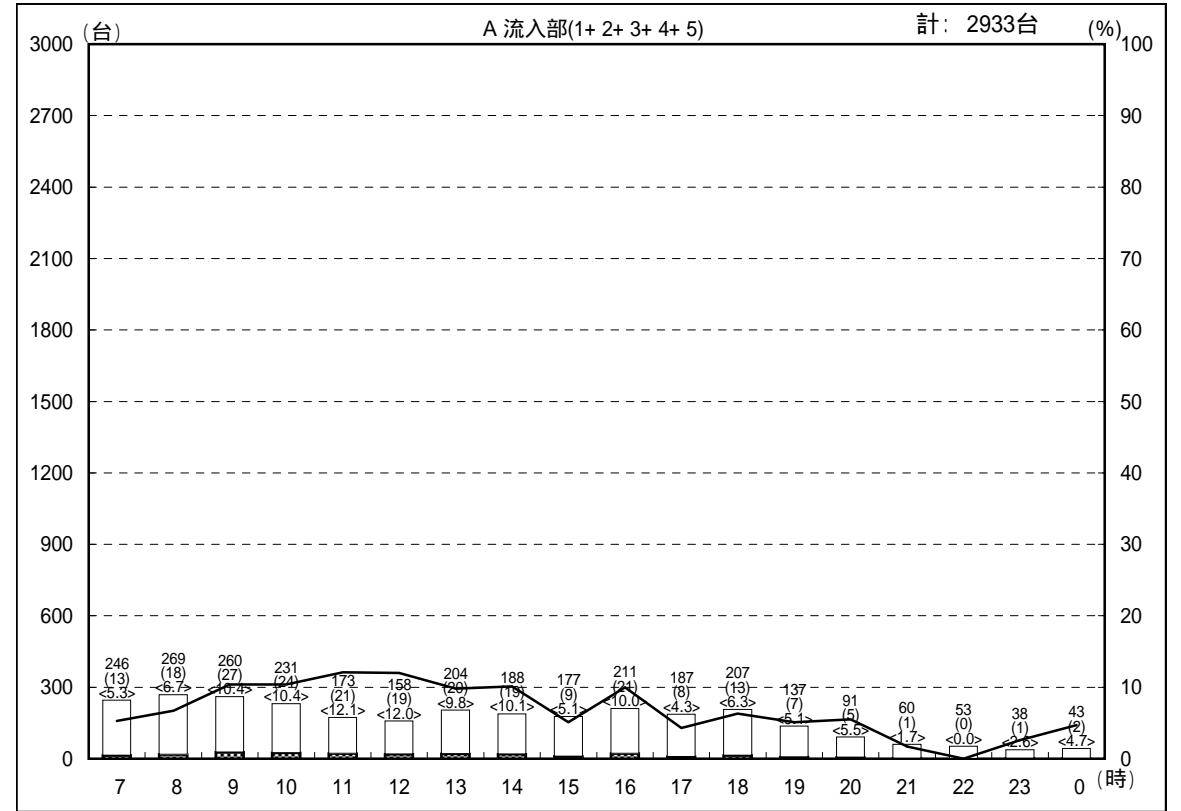
調査地点： 1 浦安橋東詰交差点

調査年月日：平成19年 1月16日(火) 天候：晴れ



凡例

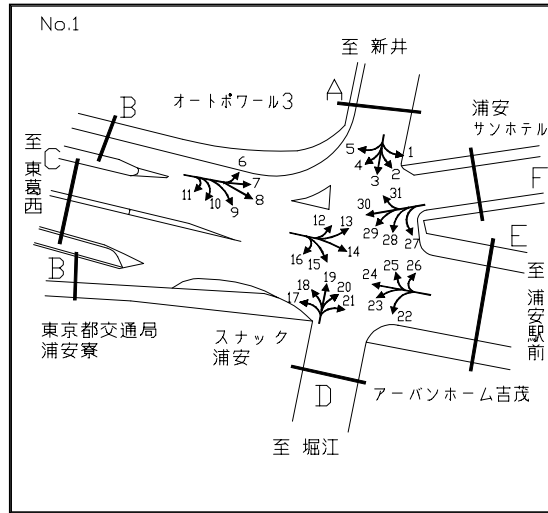
- 500 自動車類合計
- (300) 大型車台数
- <20.0> 大型車混入率
- 小型車
- ▨ 大型車
- 大型車混入率



# 交通量時間変動図

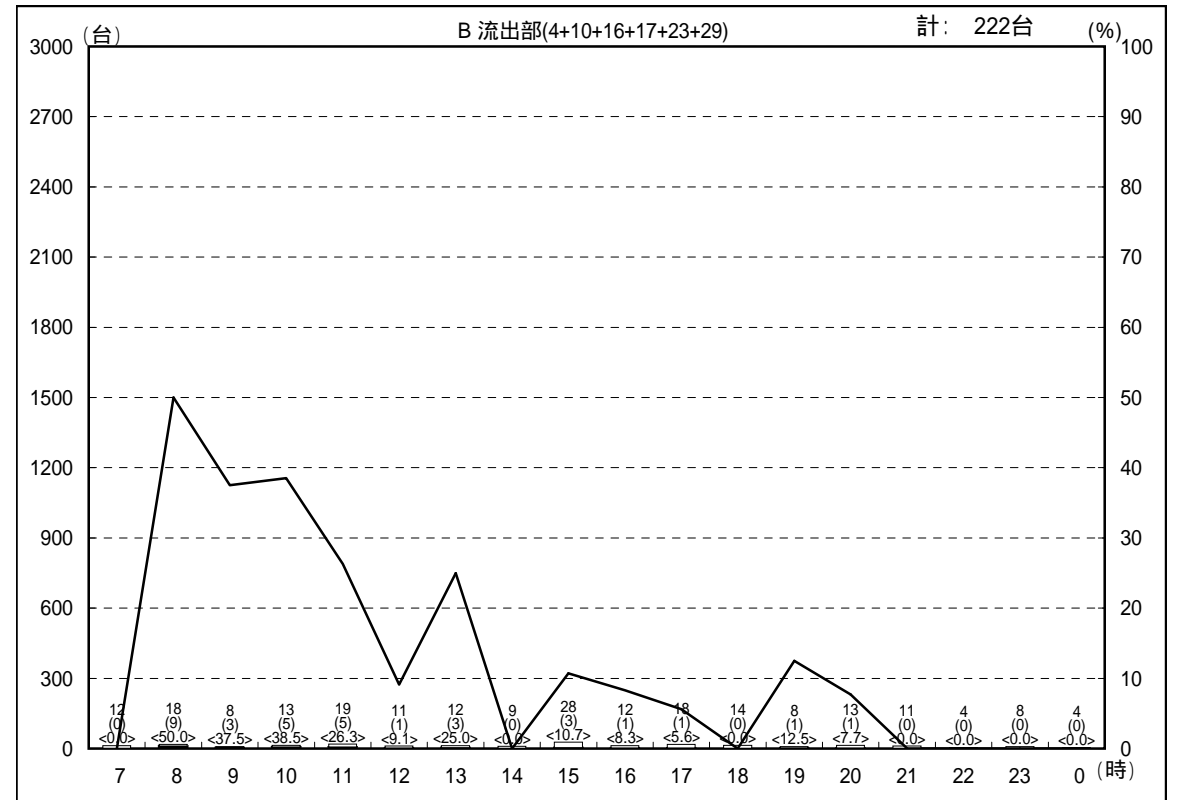
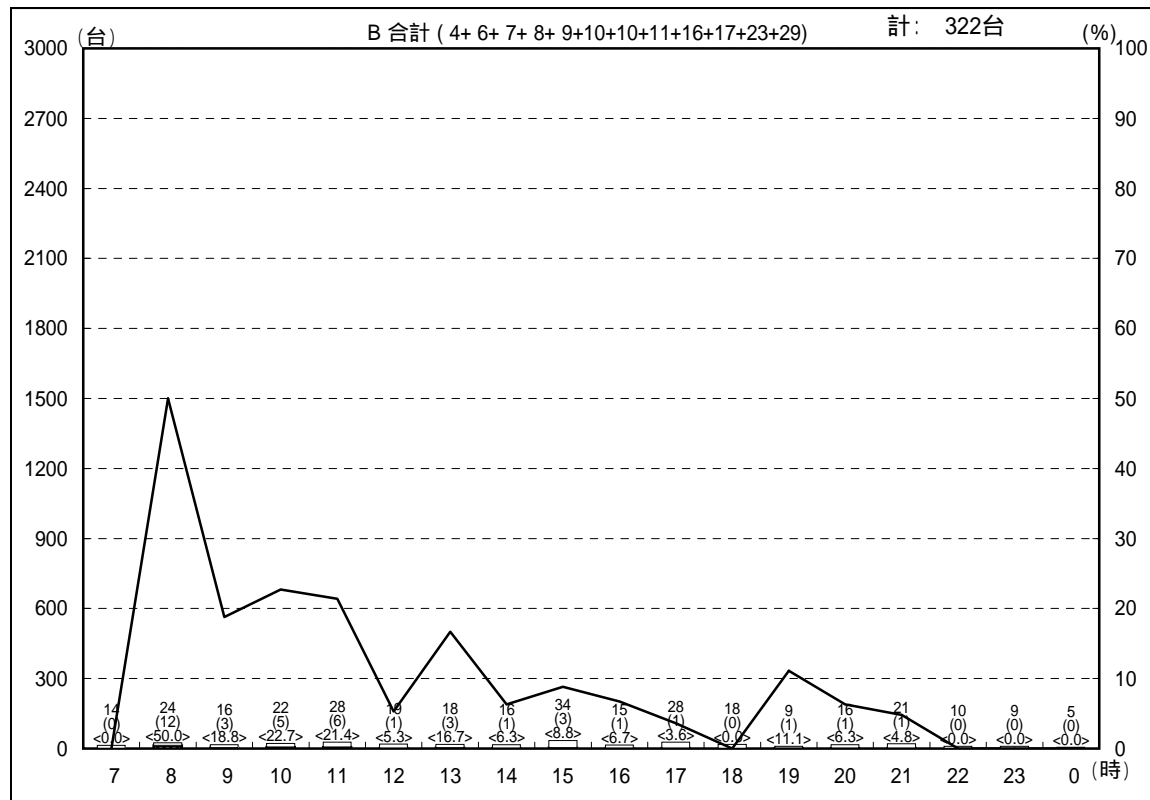
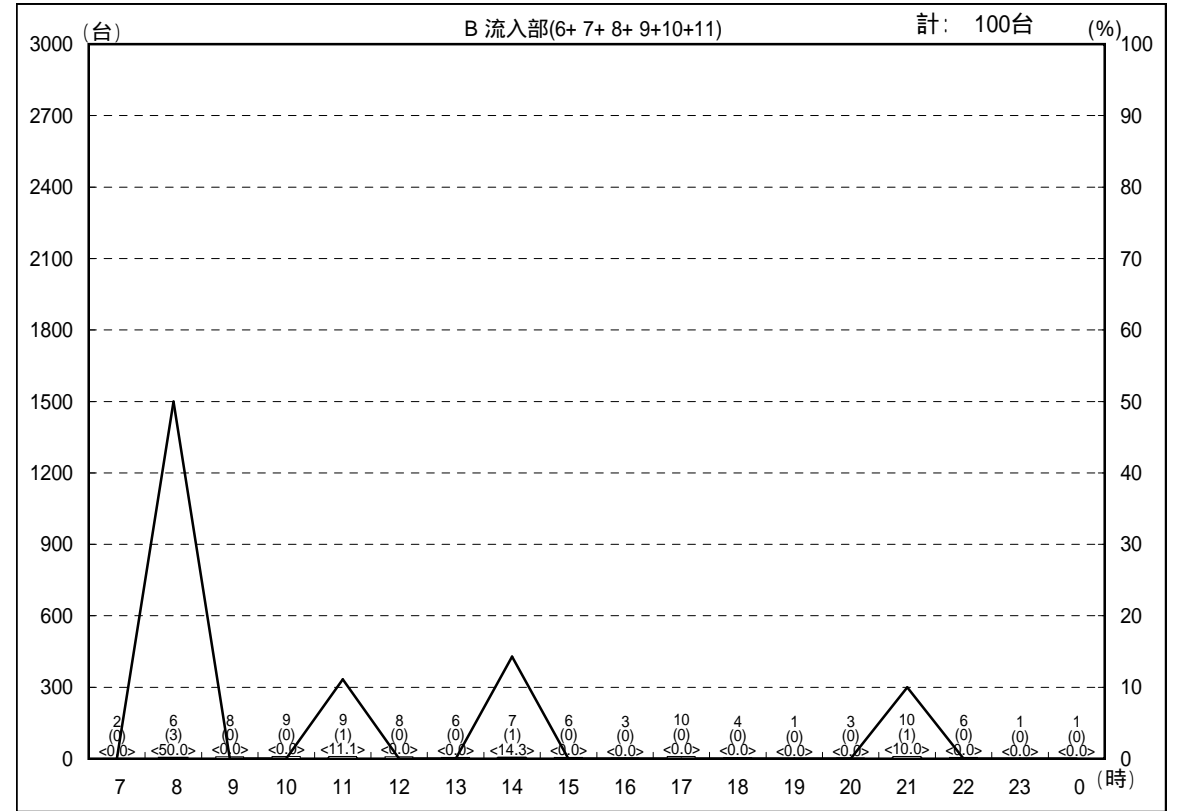
調査地点： 1 浦安橋東詰交差点

調査年月日：平成19年 1月16日(火) 天候：晴れ



凡例

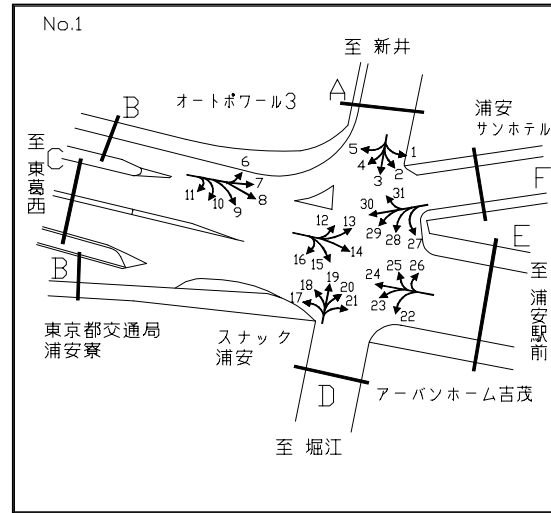
500	自動車類合計
(300)	大型車台数
<20.0>	大型車混入率
□	小型車
■	大型車
—	大型車混入率



# 交通量時間変動図

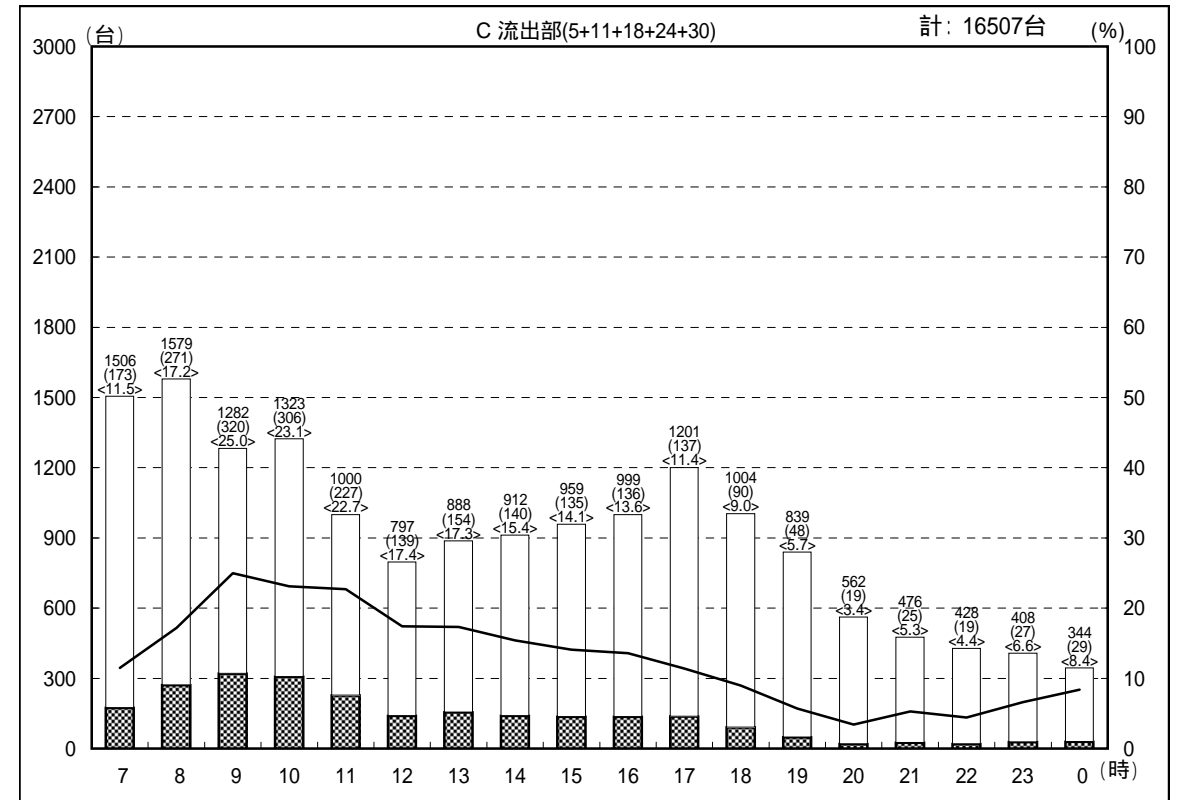
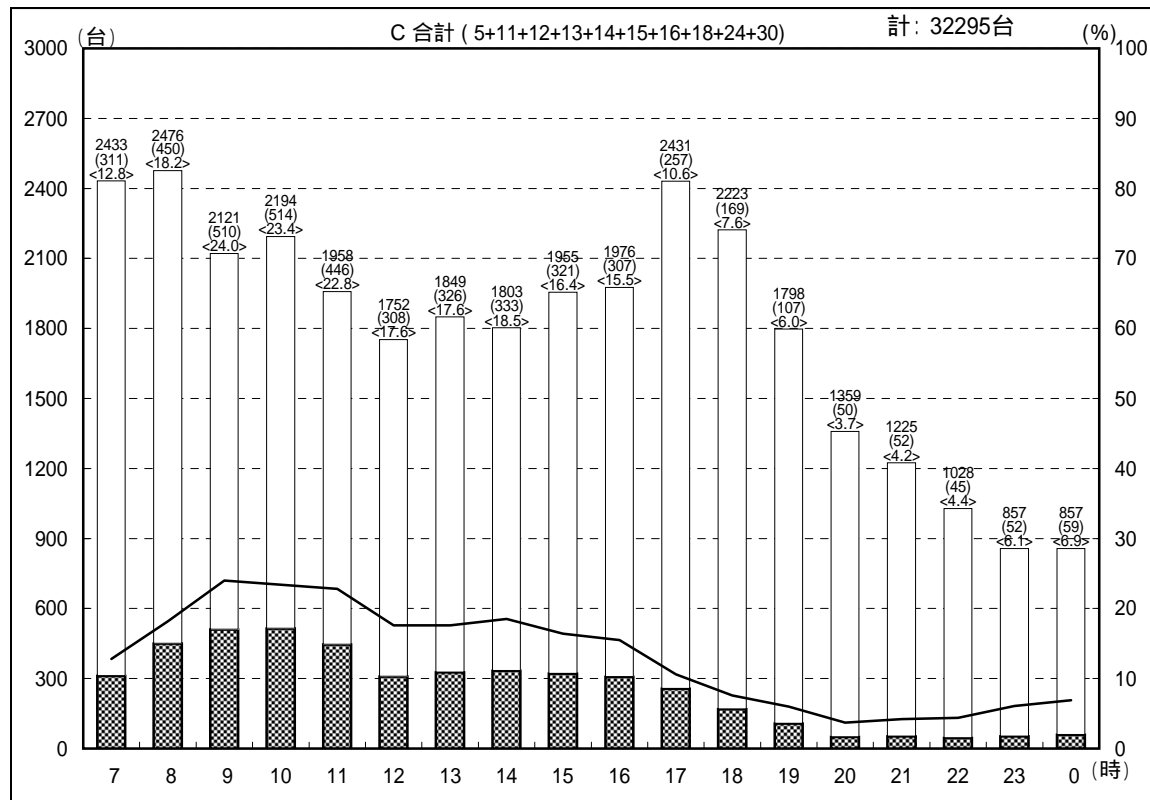
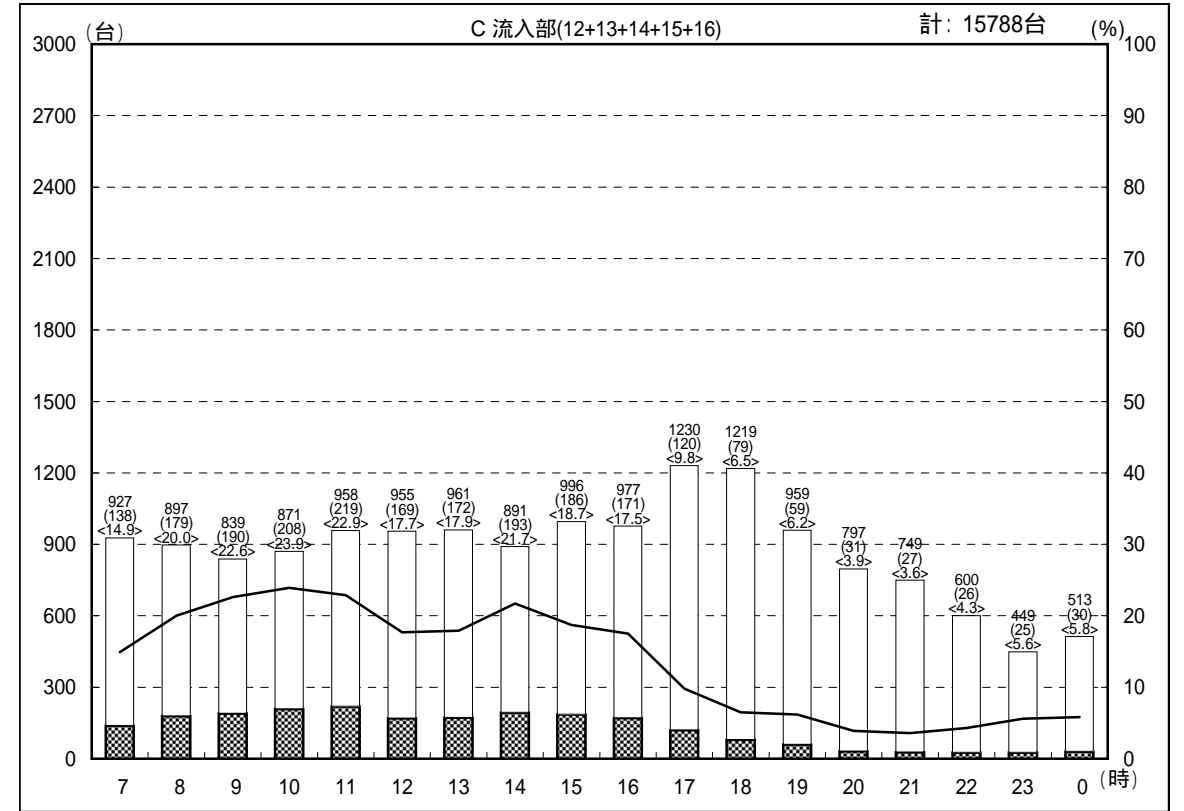
調査地点： 1 浦安橋東詰交差点

調査年月日：平成19年 1月16日(火) 天候：晴れ



凡例

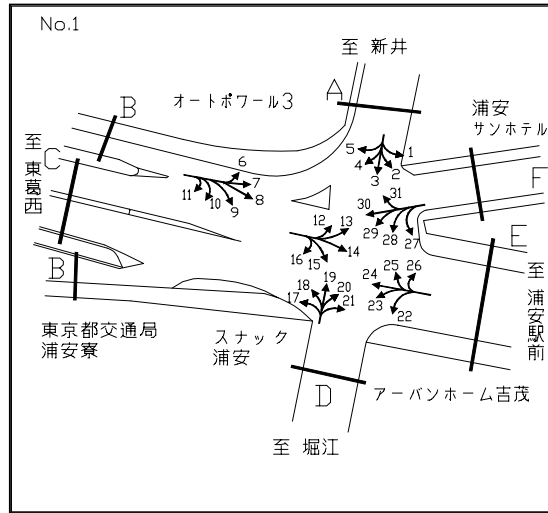
500	自動車類合計
(300)	大型車台数
<20.0>	大型車混入率
□	小型車
■	大型車
—	大型車混入率



# 交通量時間変動図

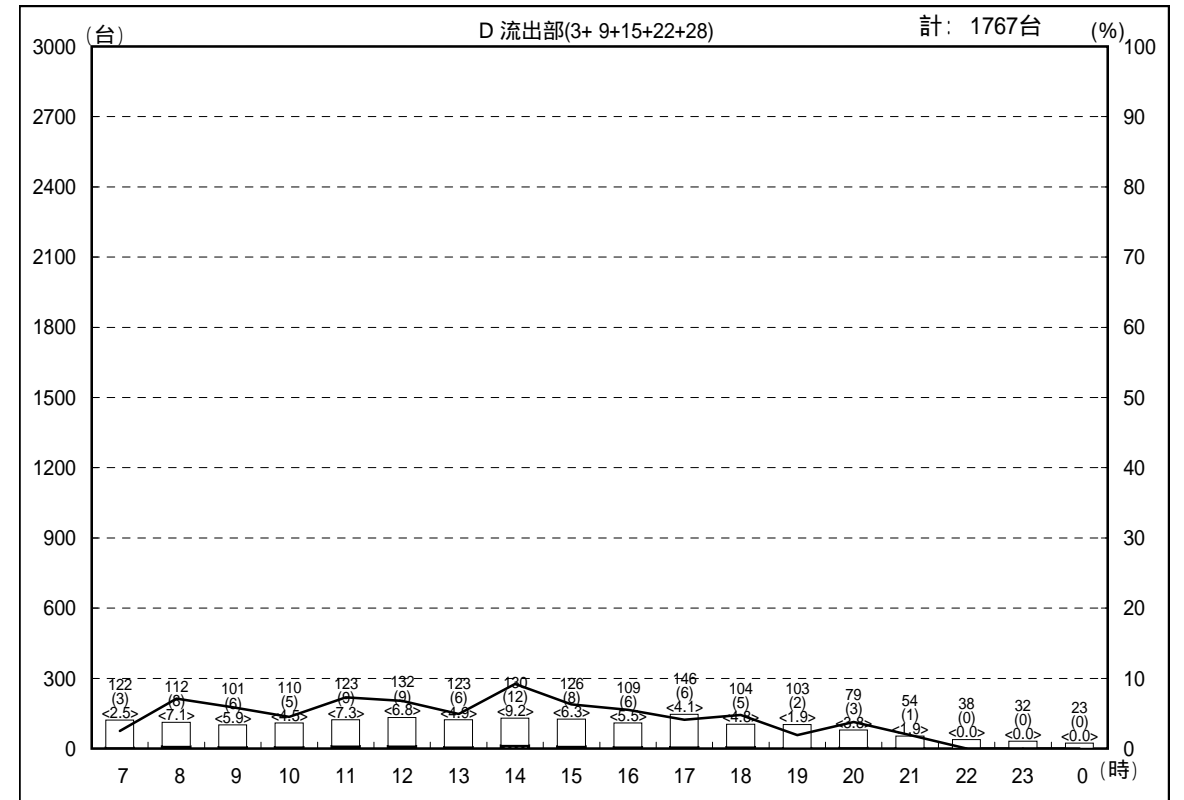
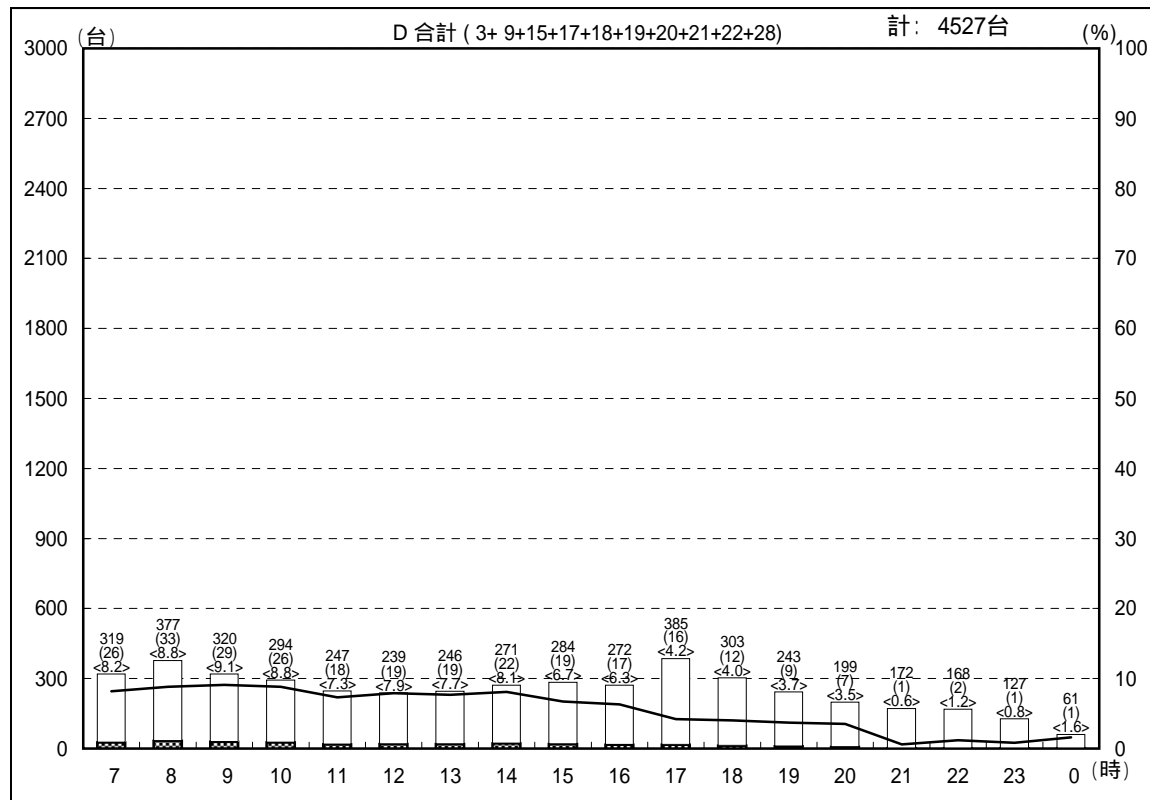
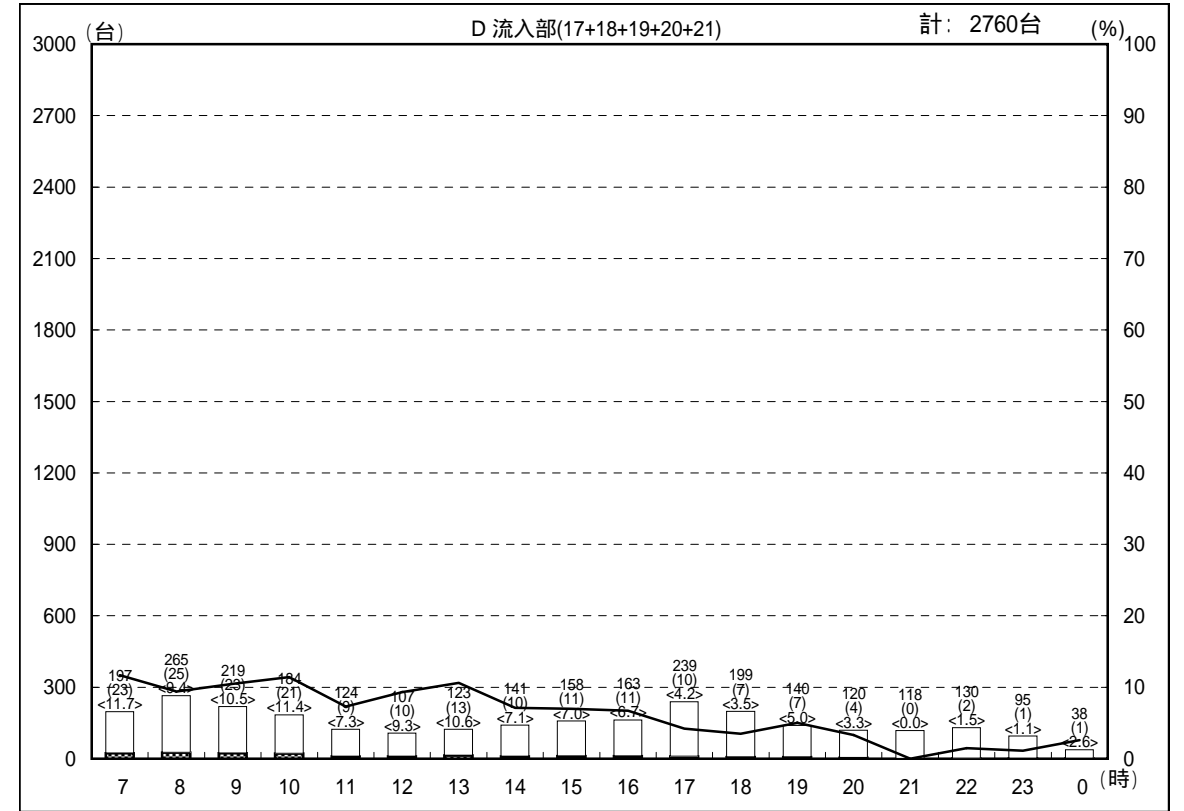
調査地点： 1 浦安橋東詰交差点

調査年月日：平成19年 1月16日(火) 天候：晴れ



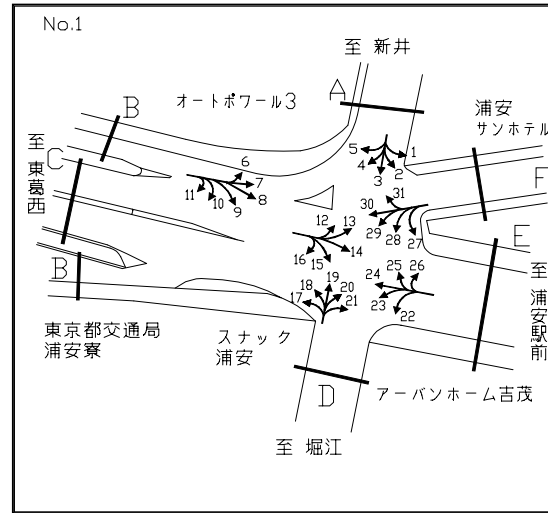
**凡例**

- 500 自動車類合計
- (300) 大型車台数
- <20.0> 大型車混入率
- 小型車
- 大型車
- 大型車混入率



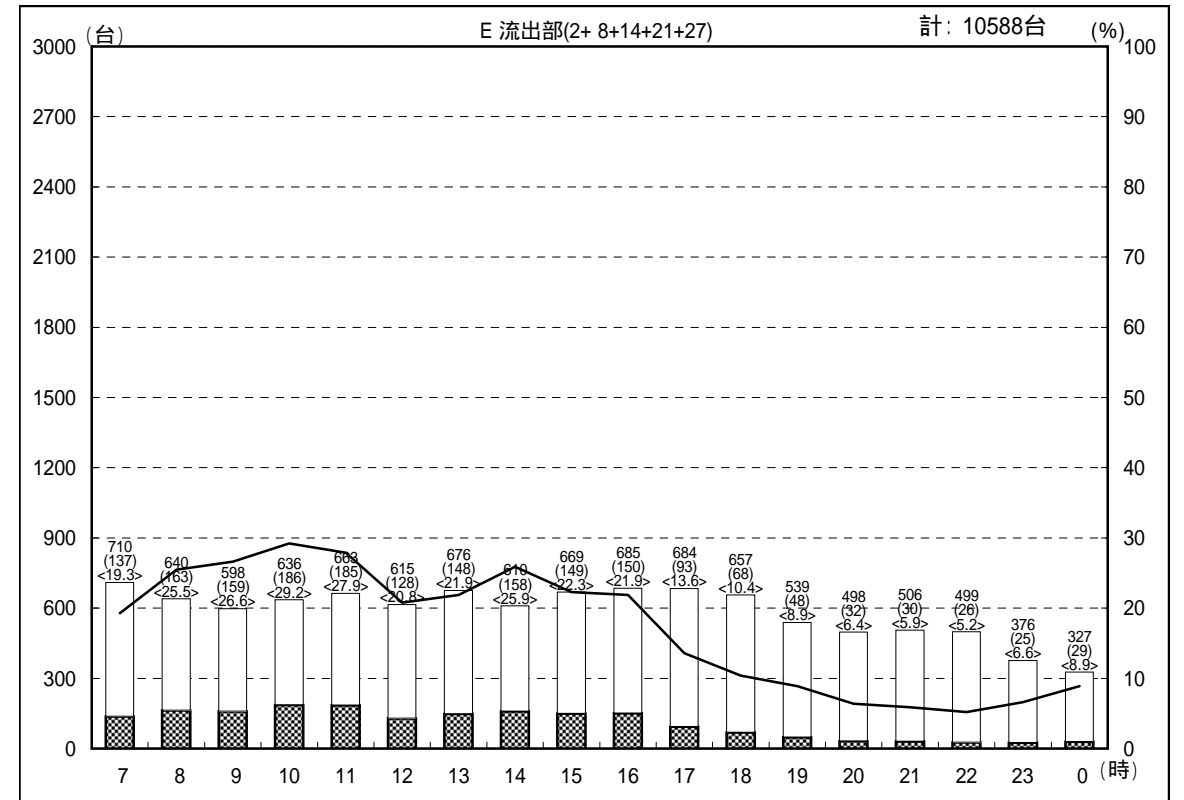
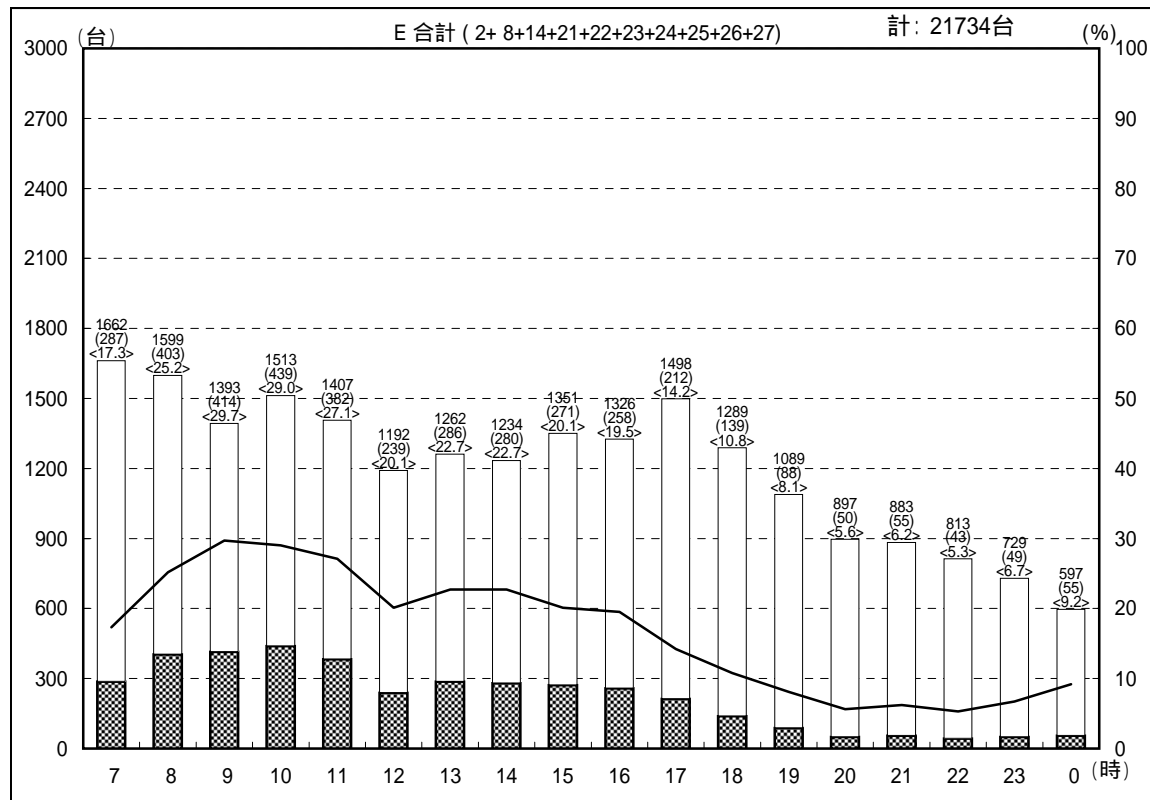
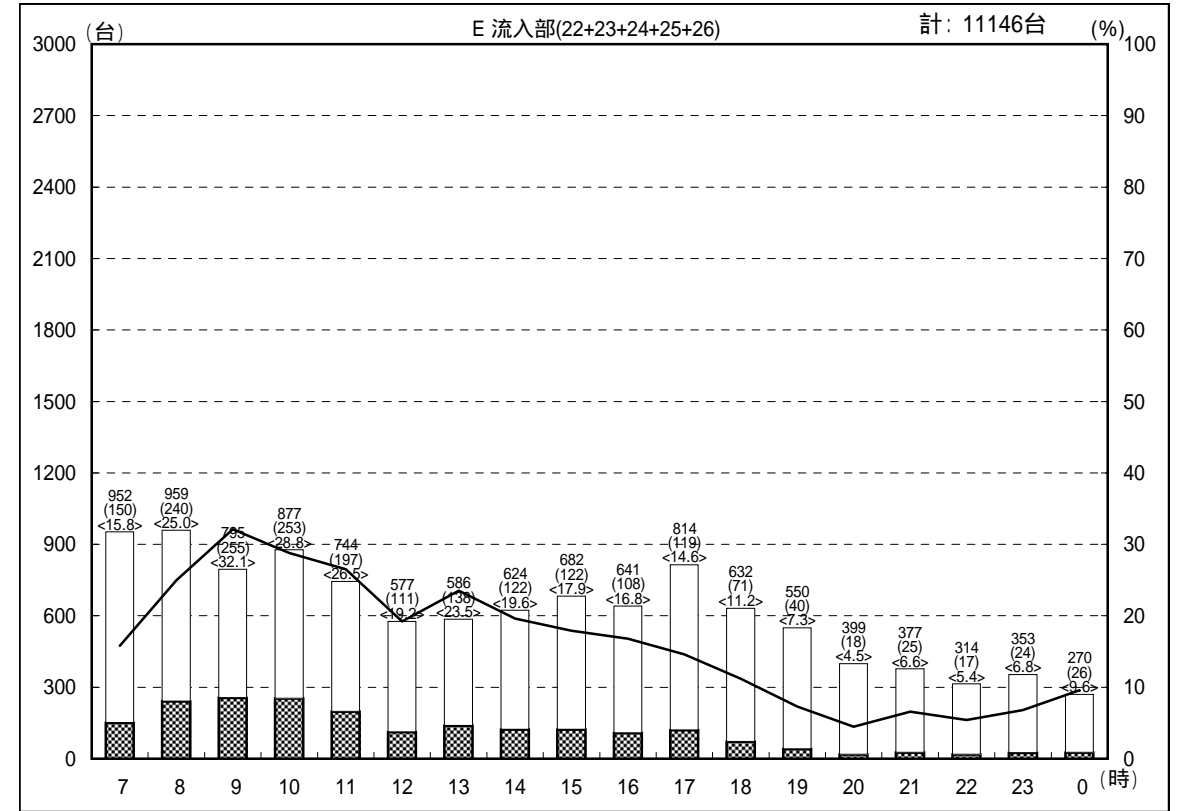
# 交通量時間変動図

調査地点： 1 浦安橋東詰交差点  
 調査年月日：平成19年 1月16日(火) 天候：晴れ



凡例

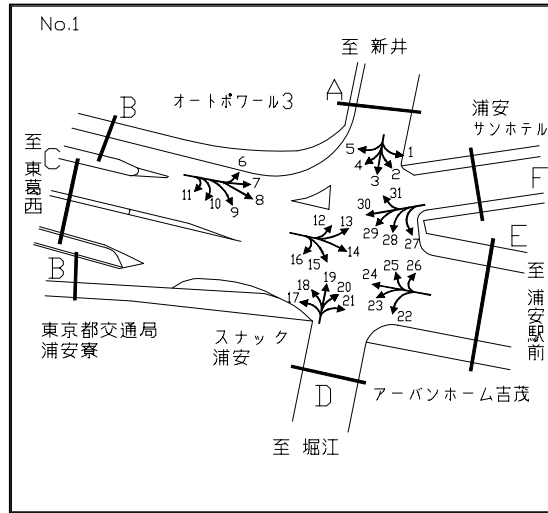
500	自動車類合計
(300)	大型車台数
<20.0>	大型車混入率
□	小型車
■	大型車
—	大型車混入率



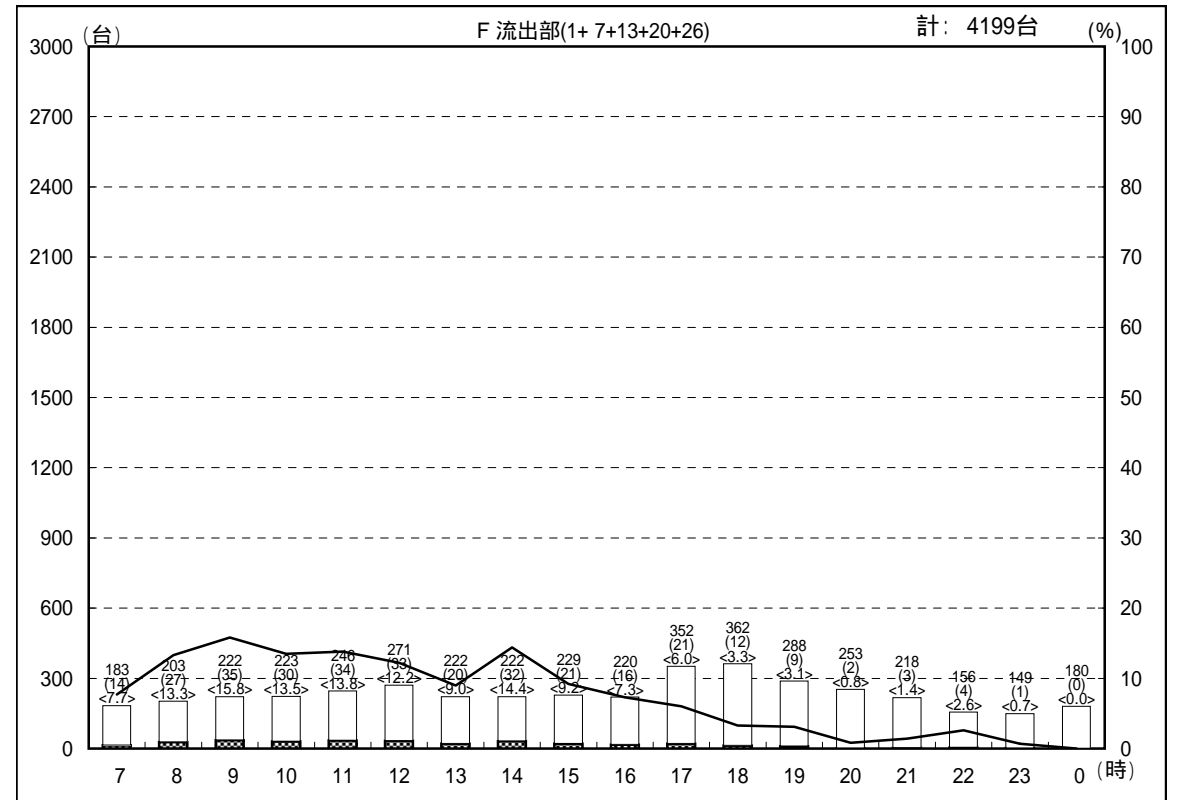
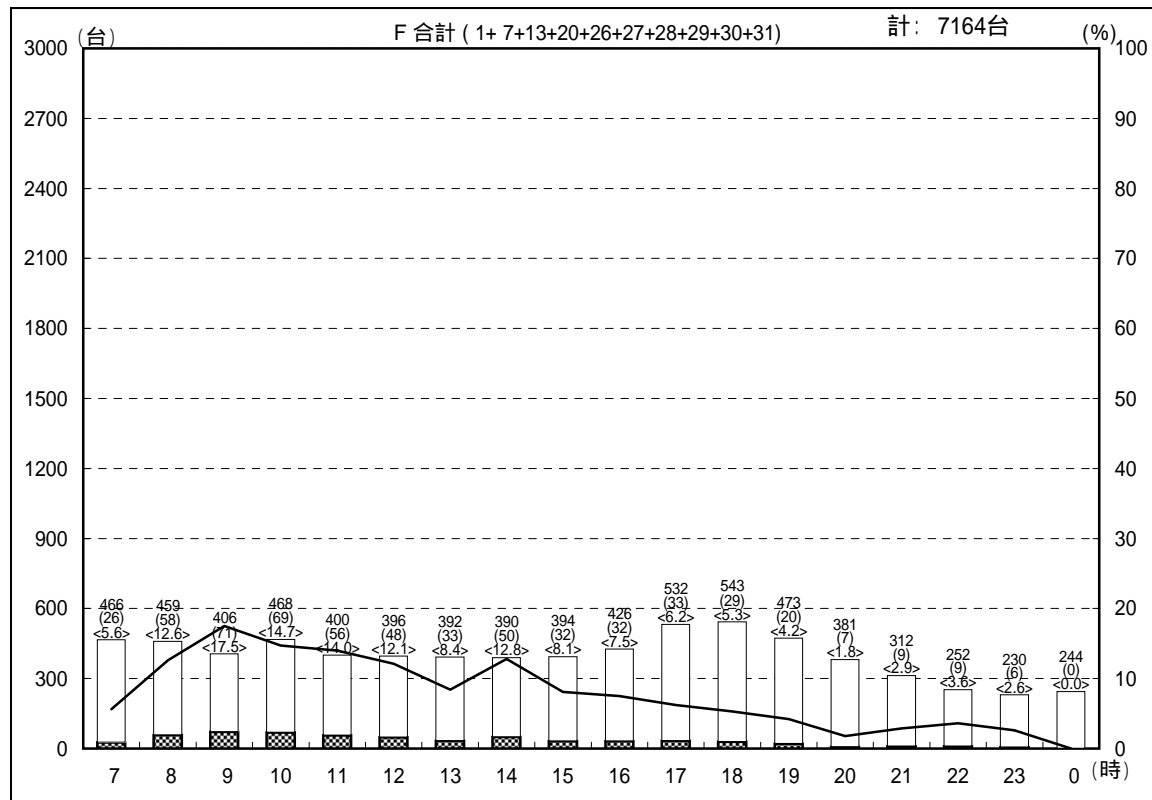
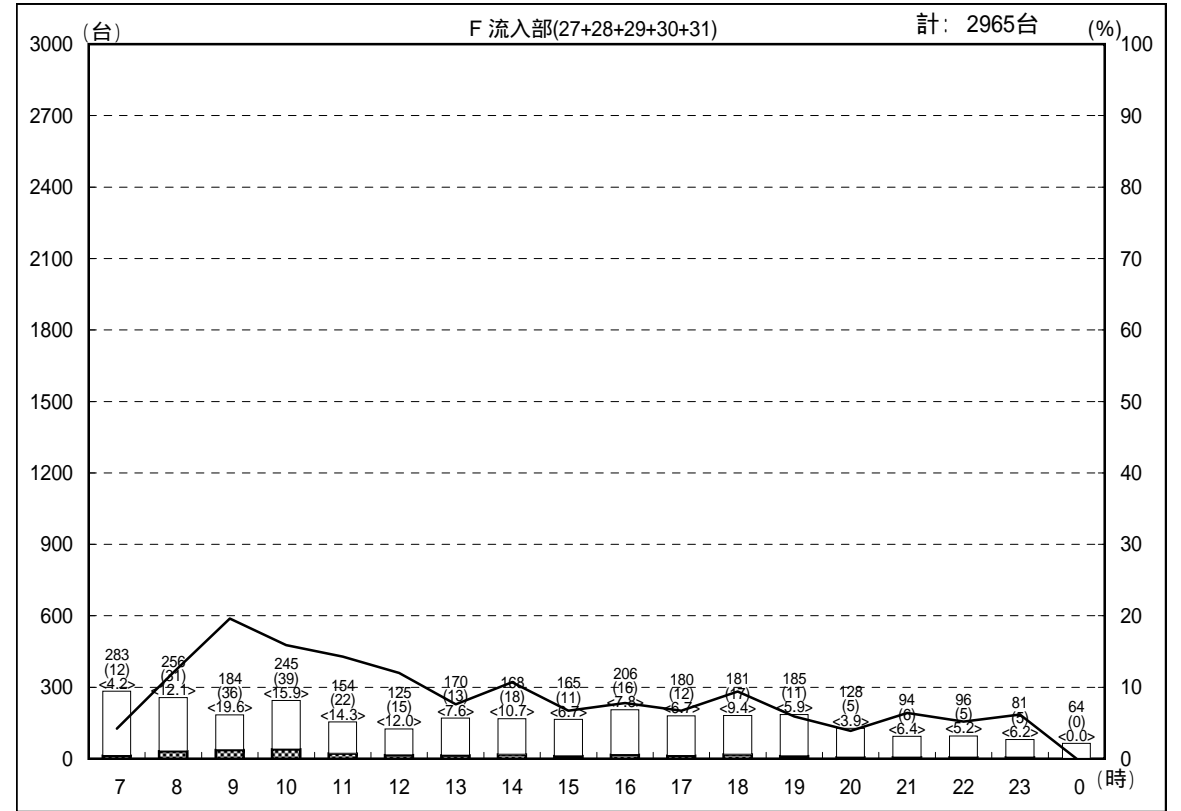
# 交通量時間変動図

調査地点： 1 浦安橋東詰交差点

調査年月日：平成19年 1月16日(火) 天候：晴れ



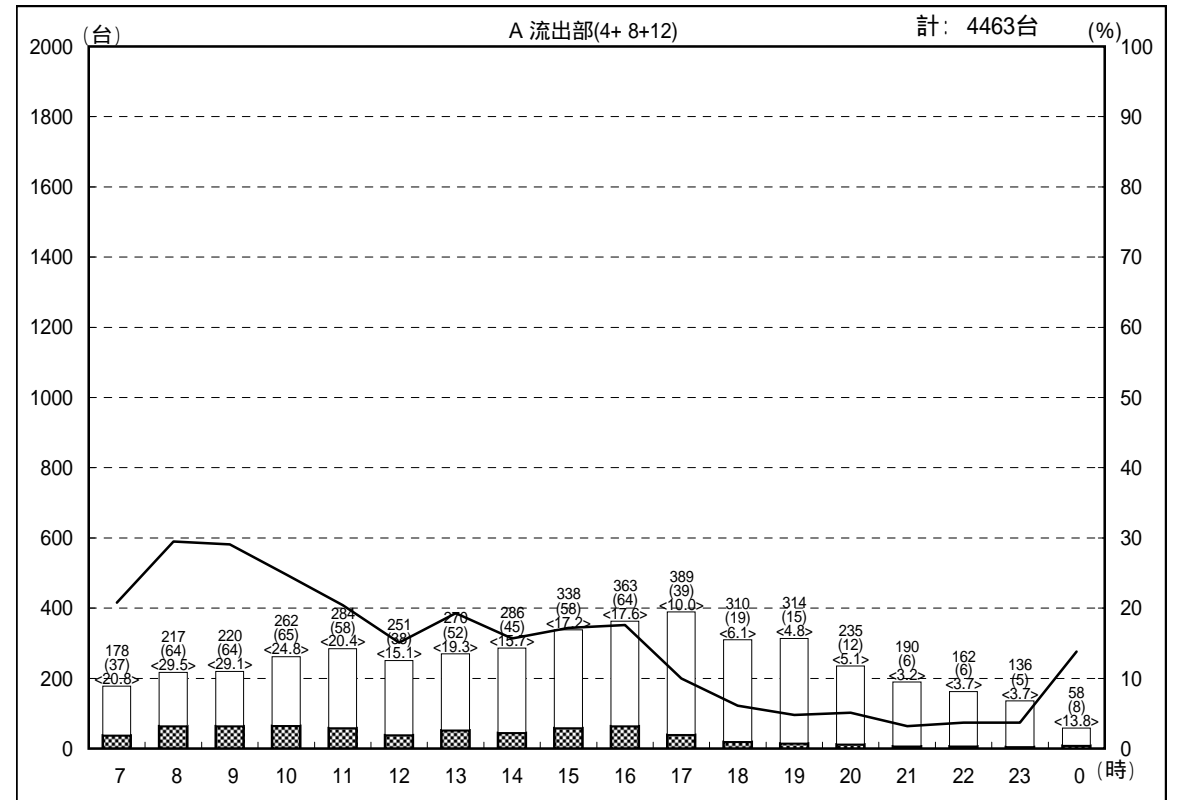
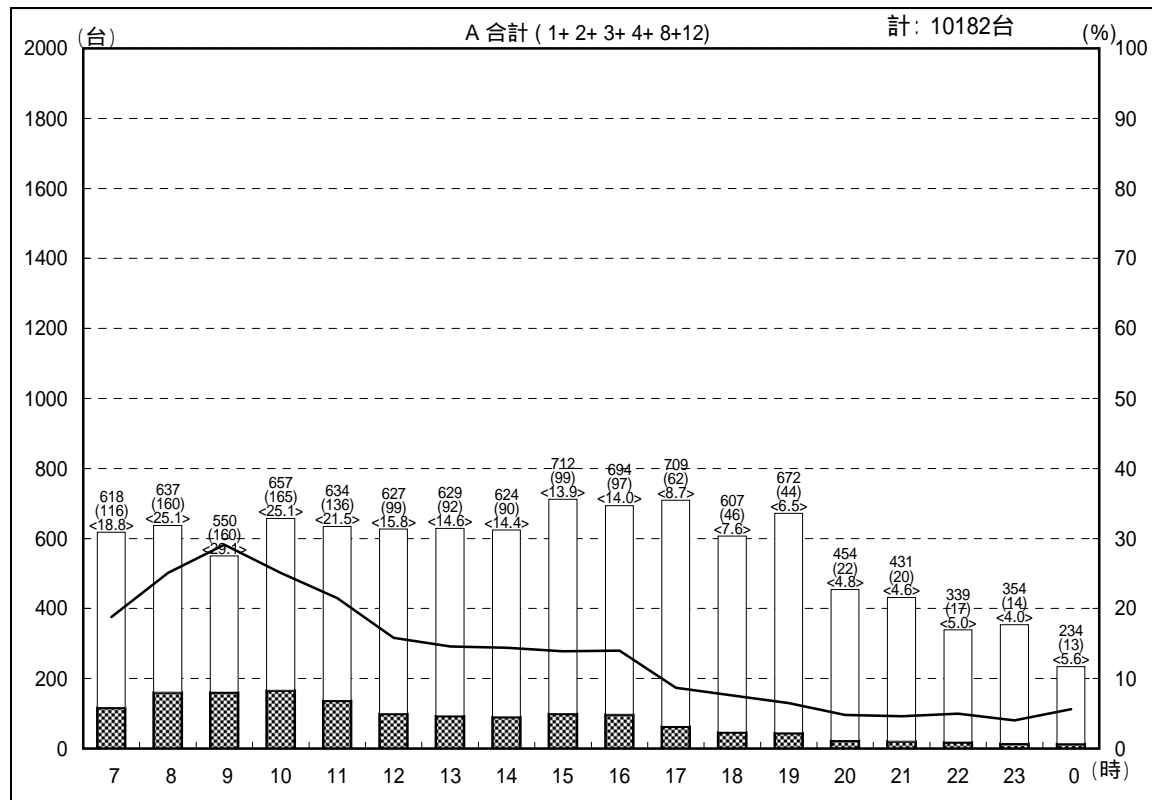
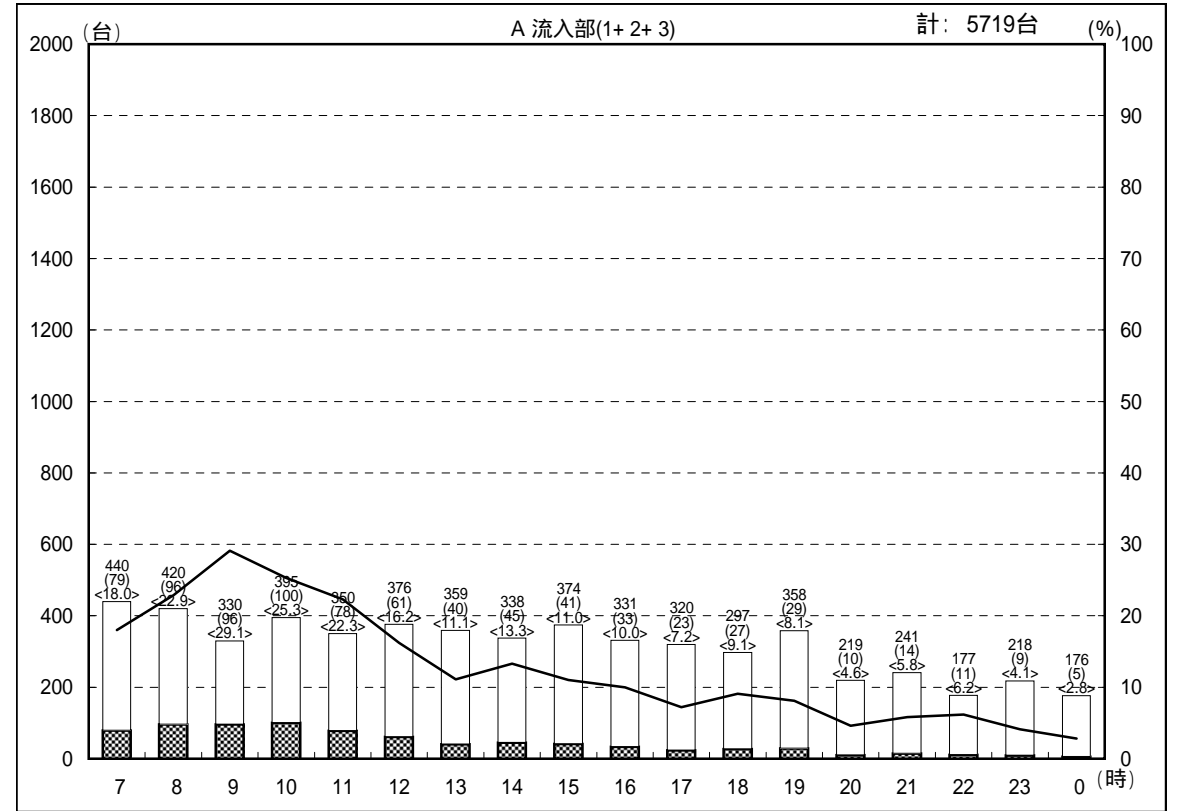
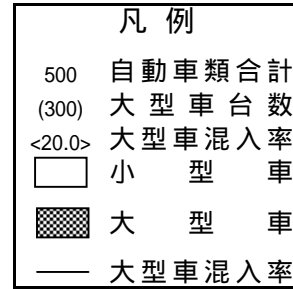
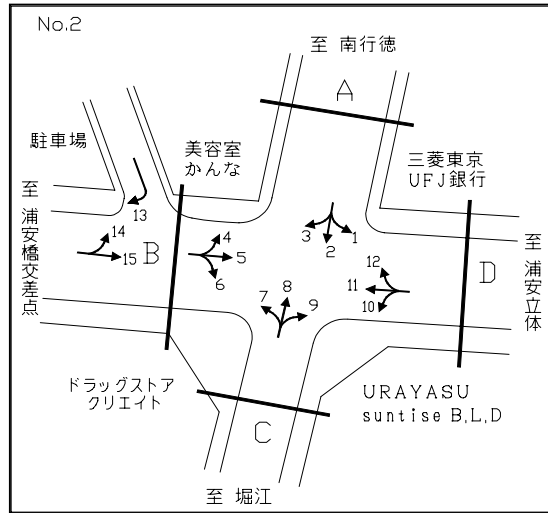
- 凡例
- 500 自動車類合計
  - (300) 大型車台数
  - <20.0> 大型車混入率
  - 小型車
  - 大型車
  - 大型車混入率



# 交通量時間変動図

調査地点： 2 浦安駅前交差点

調査年月日：平成19年 1月16日(火) 天候：晴れ

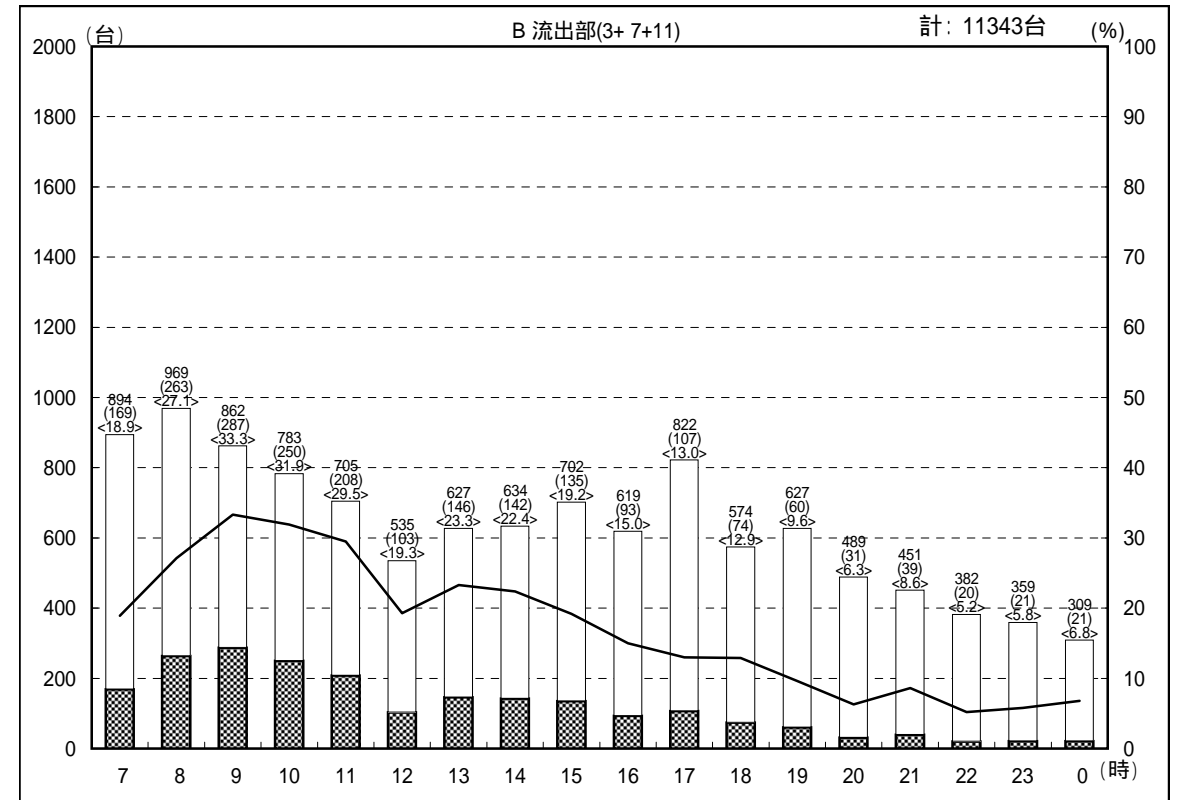
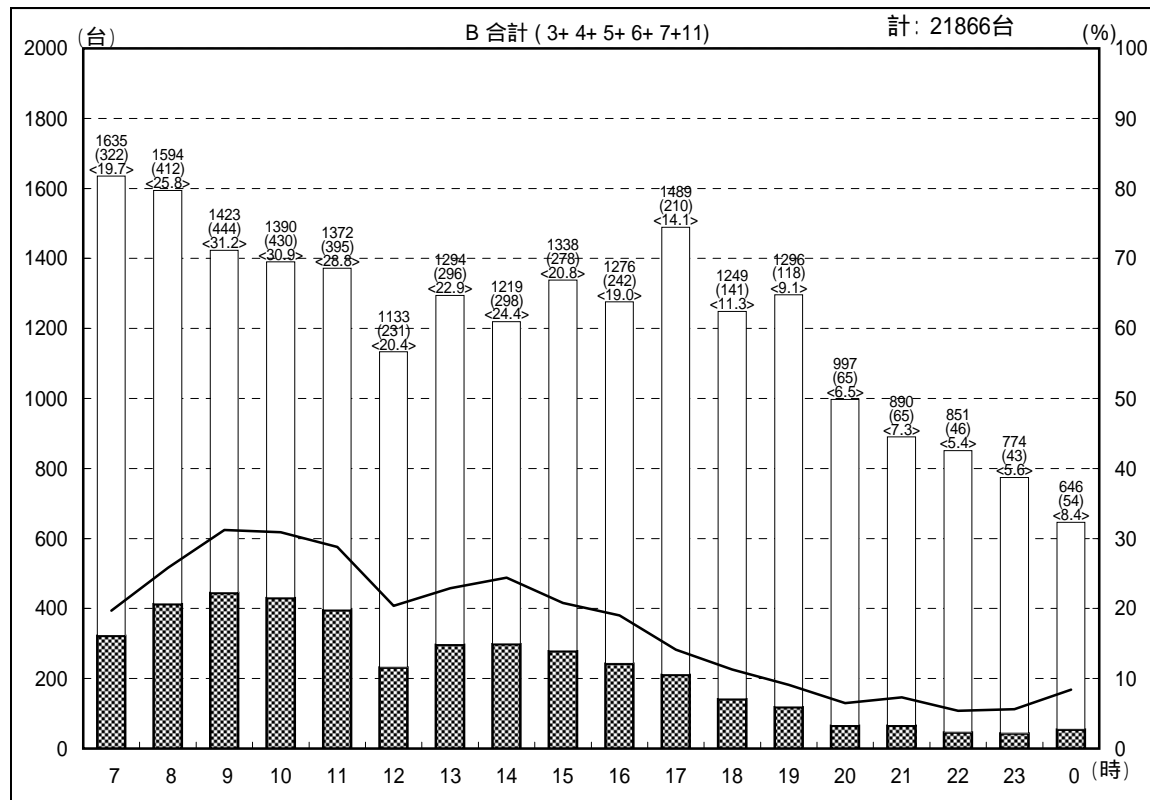
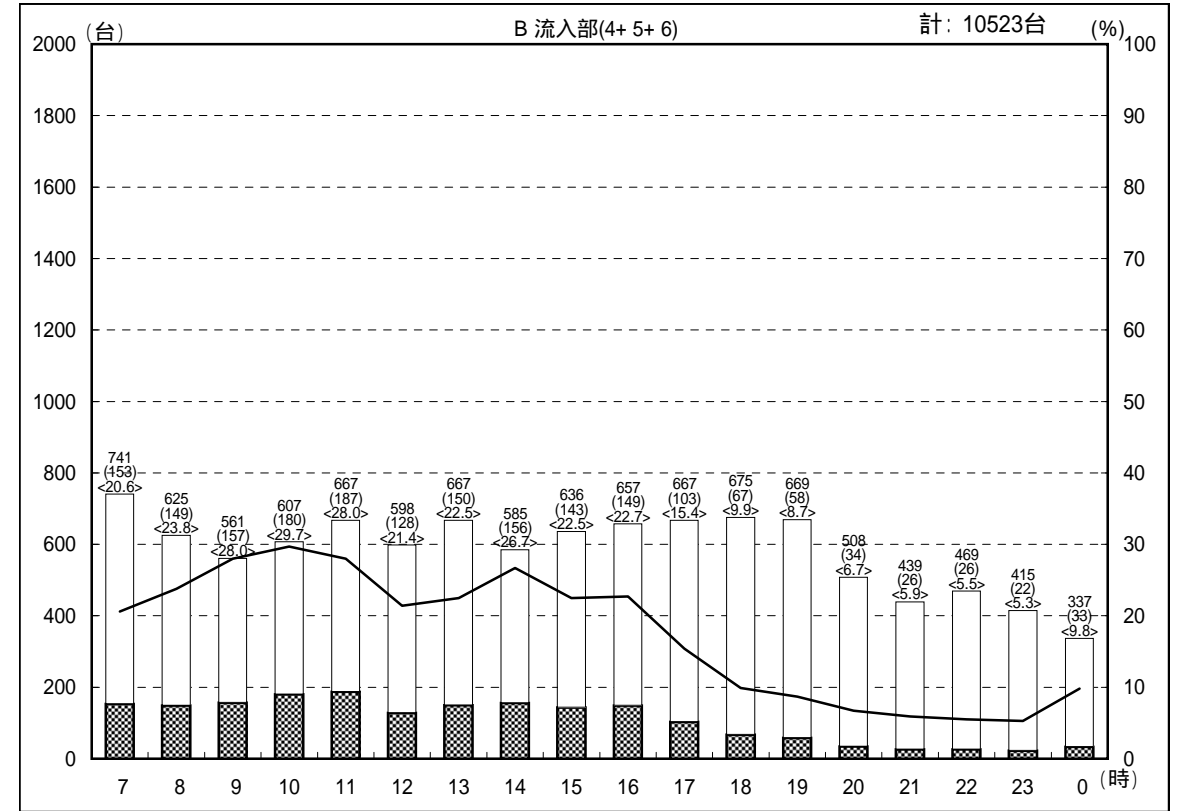
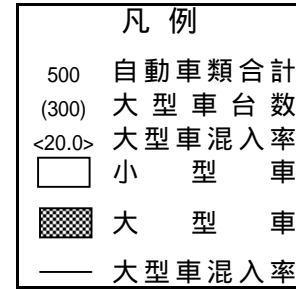
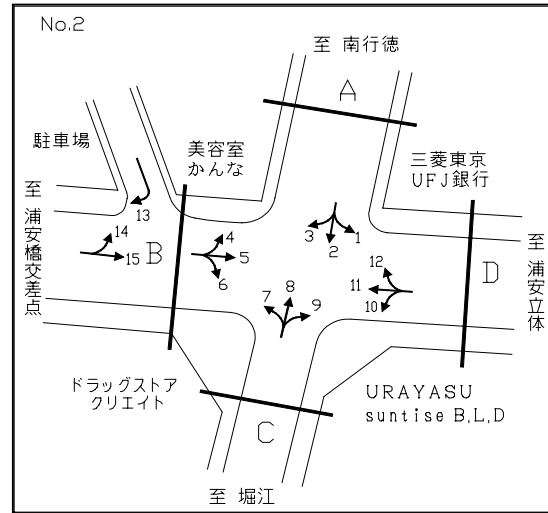




# 交通量時間変動図

調査地点： 2 浦安駅前交差点

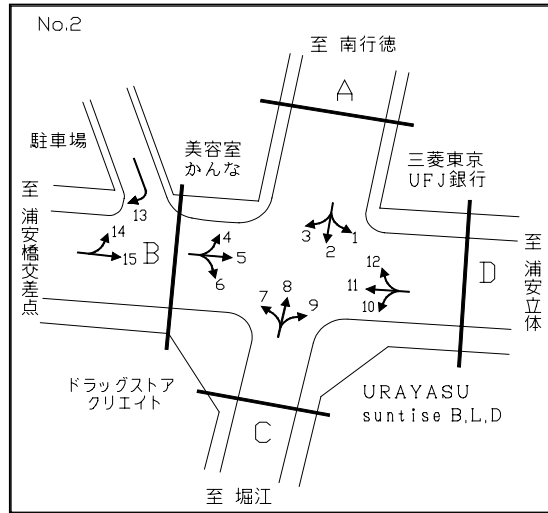
調査年月日：平成19年 1月16日(火) 天候：晴れ



# 交通量時間変動図

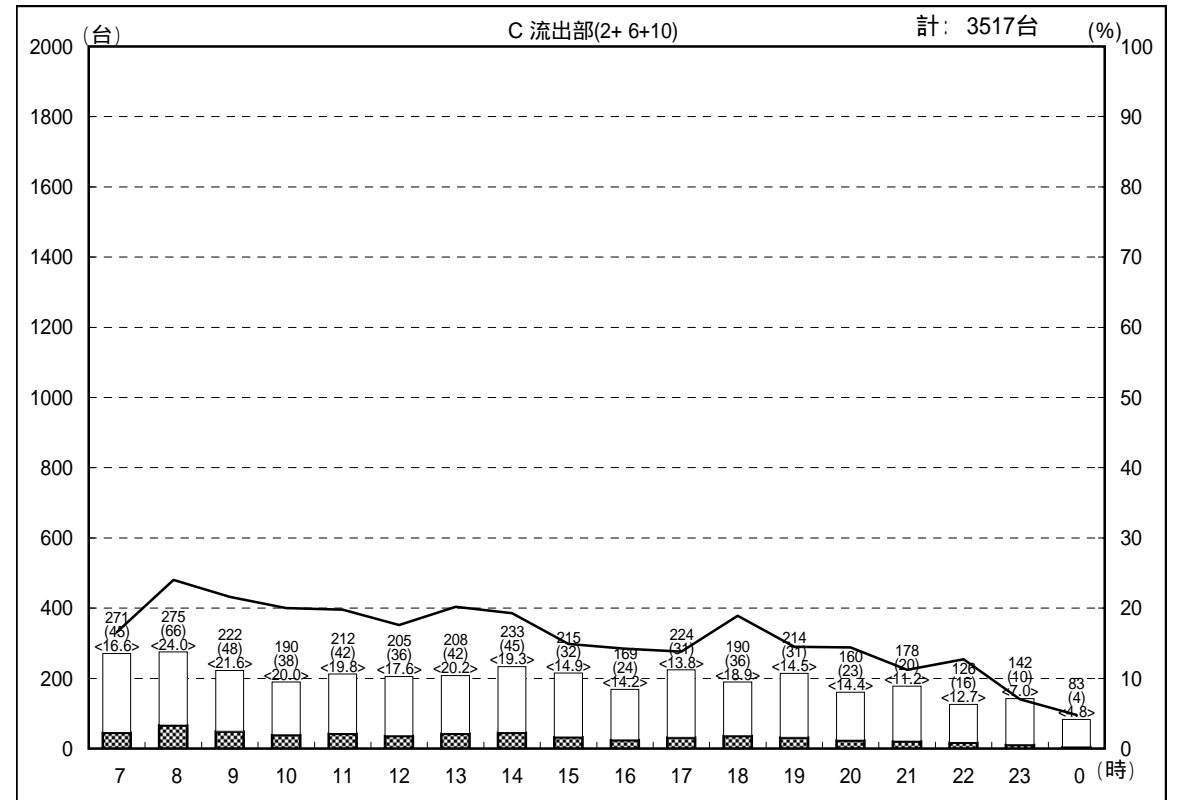
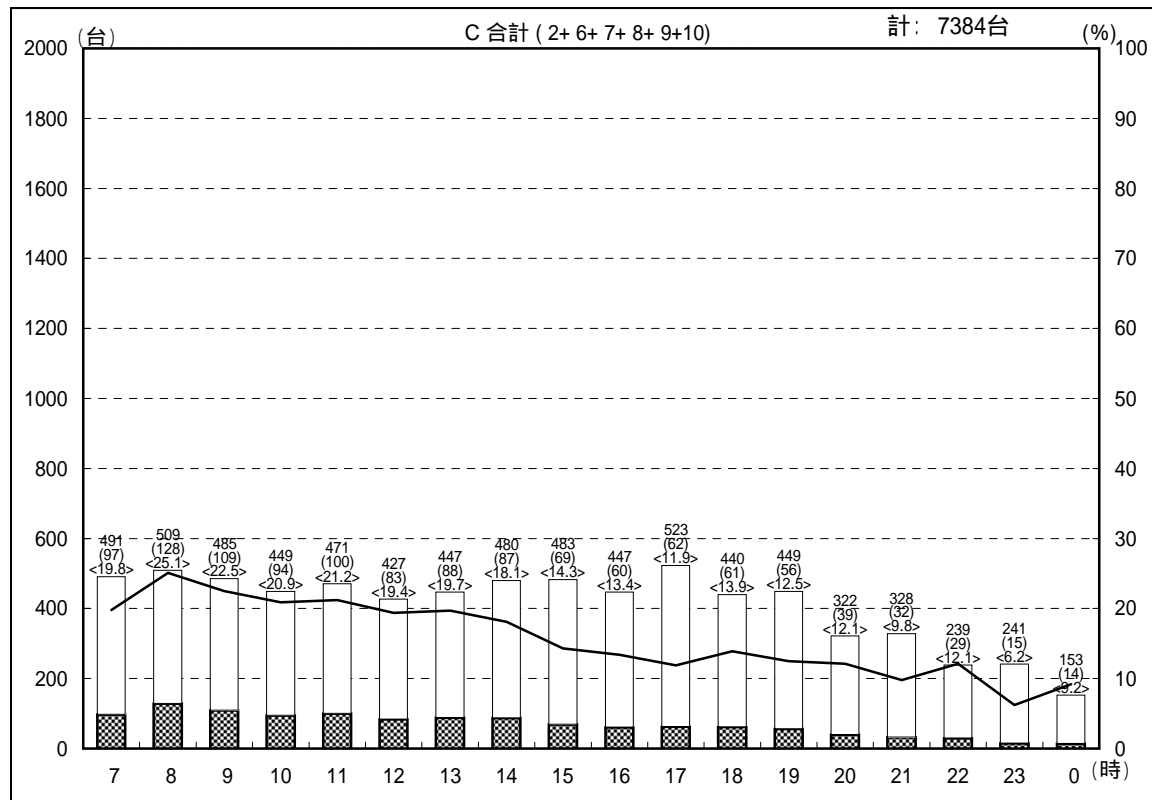
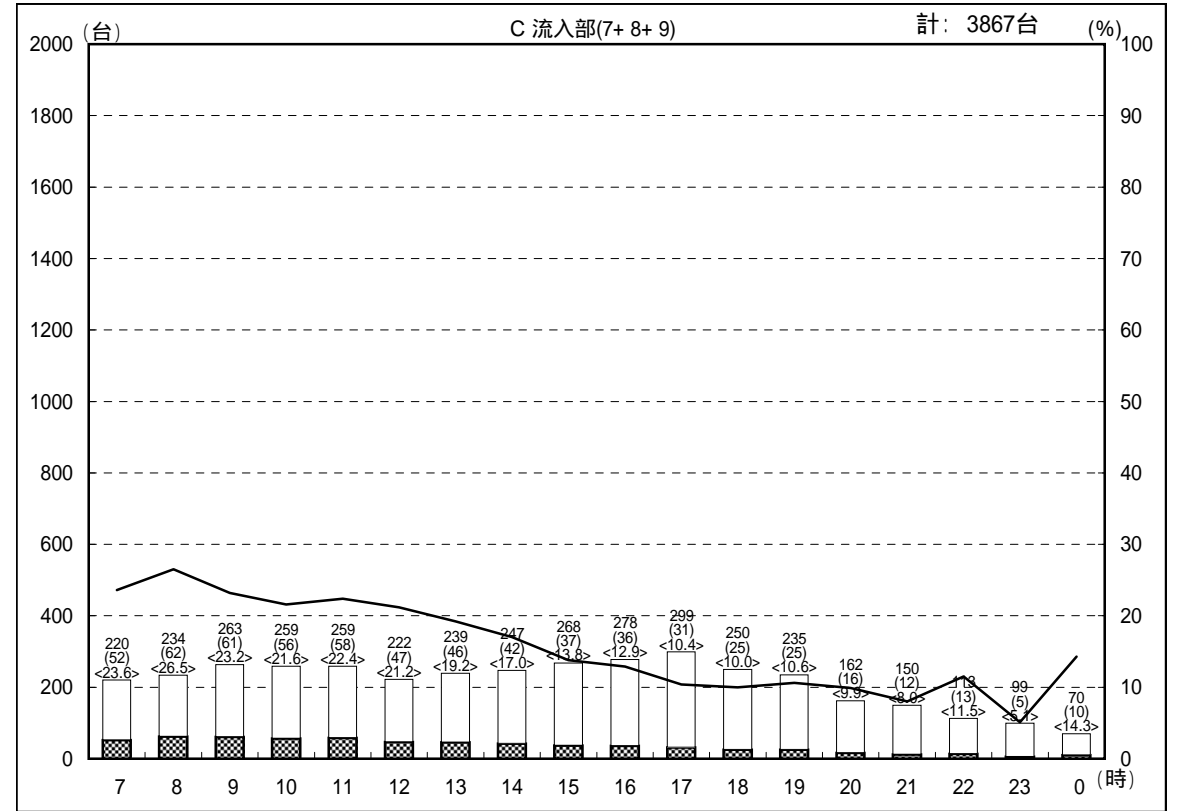
調査地点： 2 浦安駅前交差点

調査年月日：平成19年 1月16日(火) 天候：晴れ



**凡例**

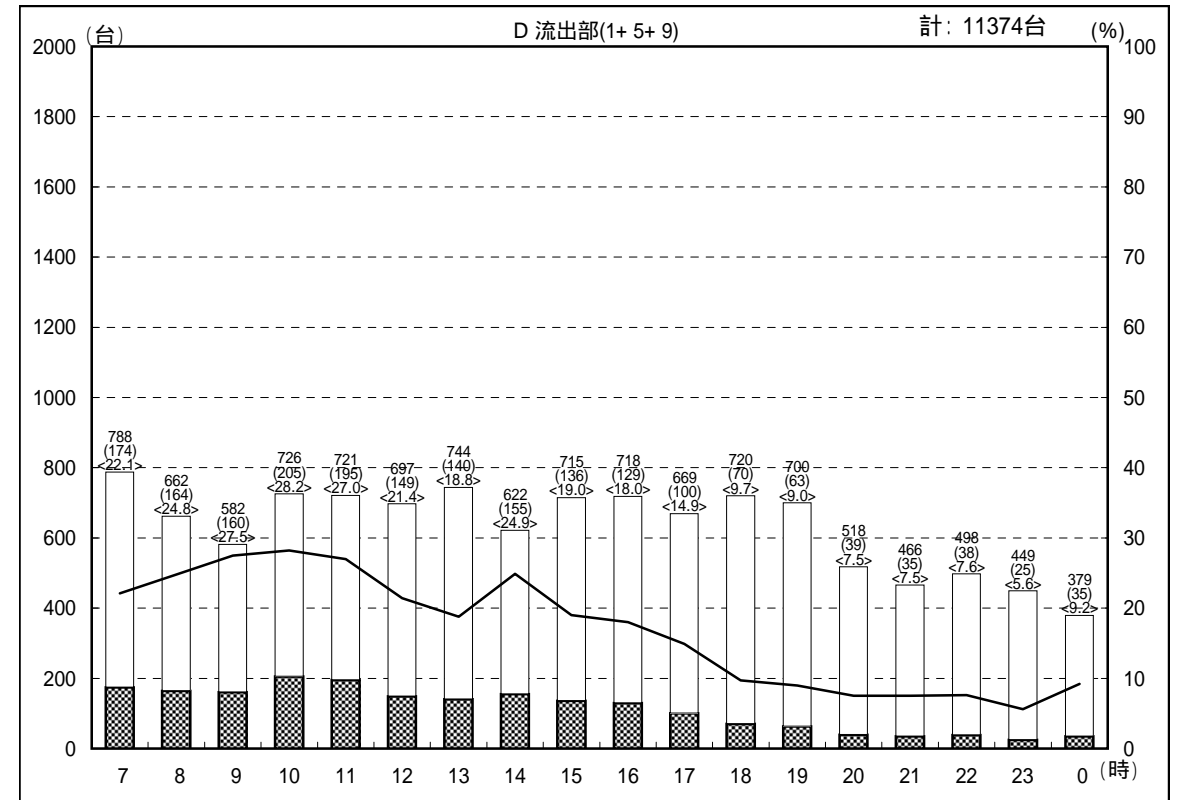
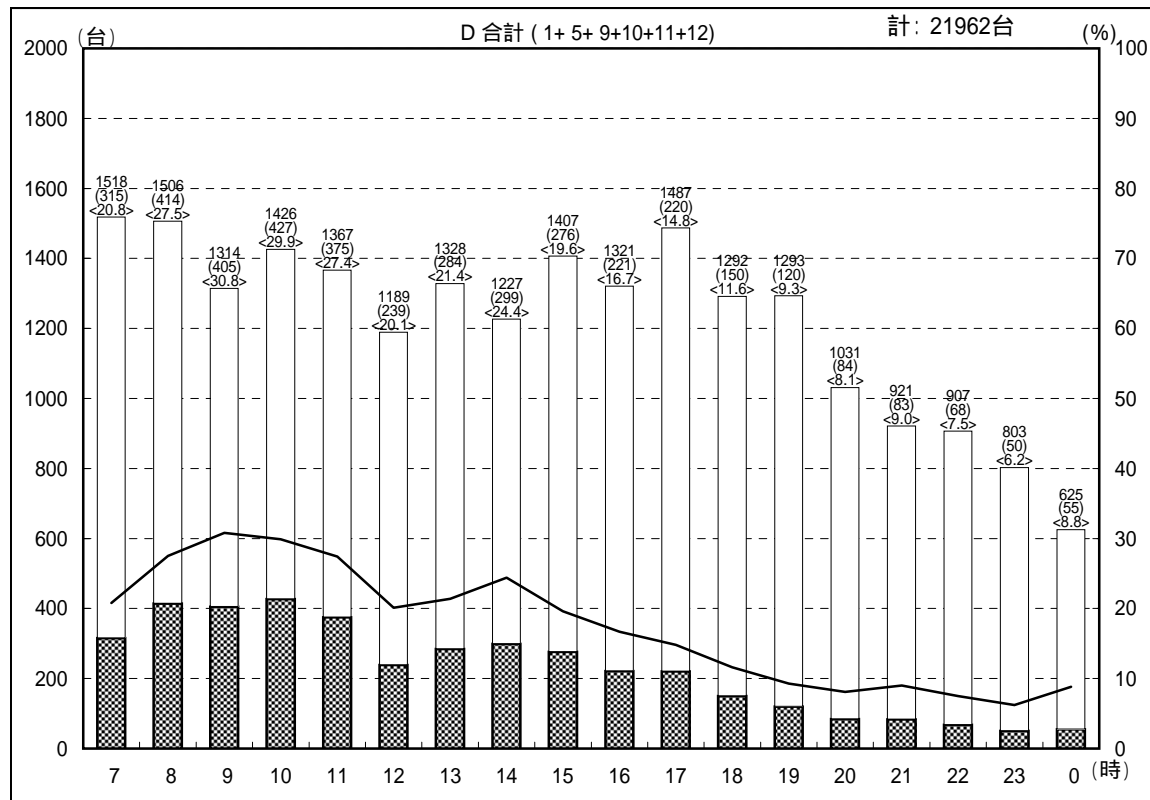
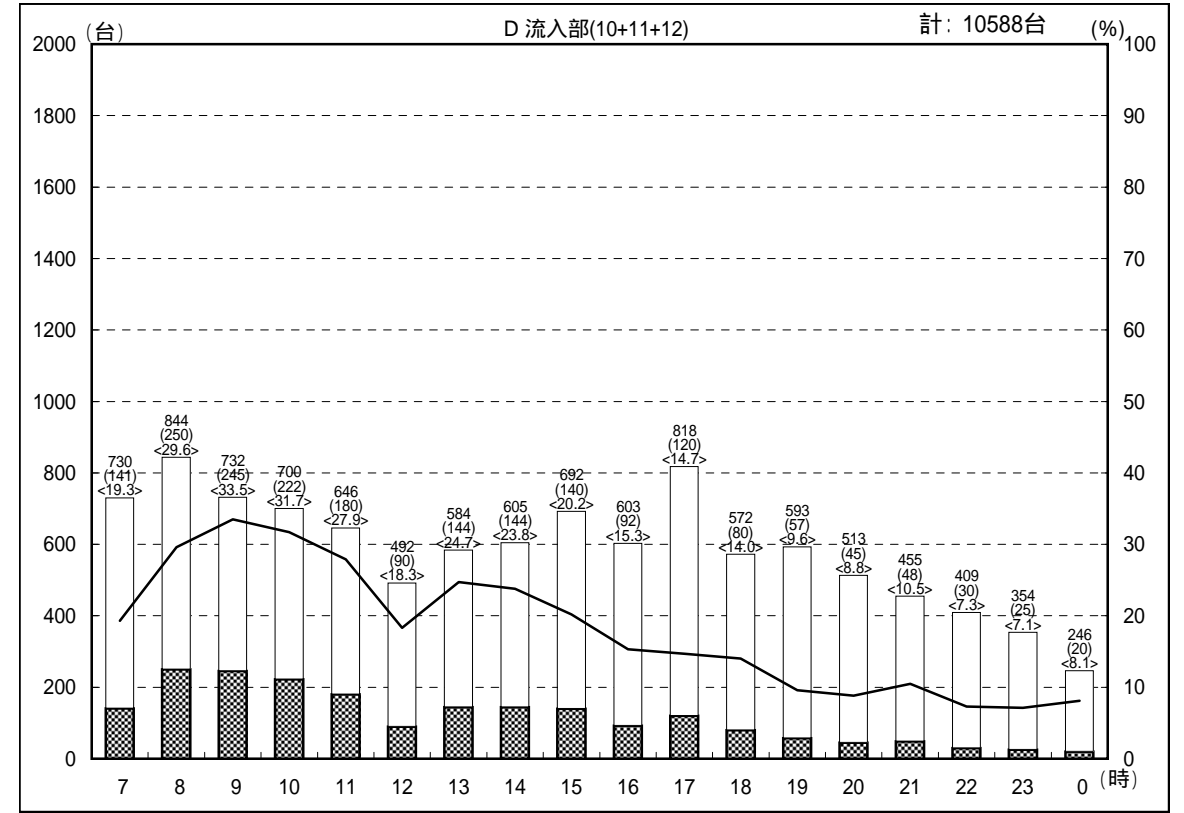
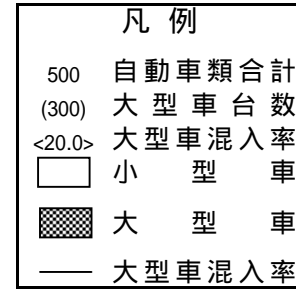
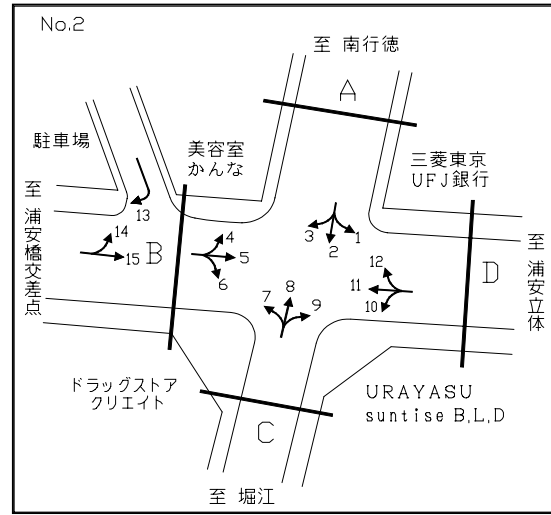
- 500 自動車類合計
- (300) 大型車台数
- <20.0> 大型車混入率
- 小型車
- 大型車
- 大型車混入率



# 交通量時間変動図

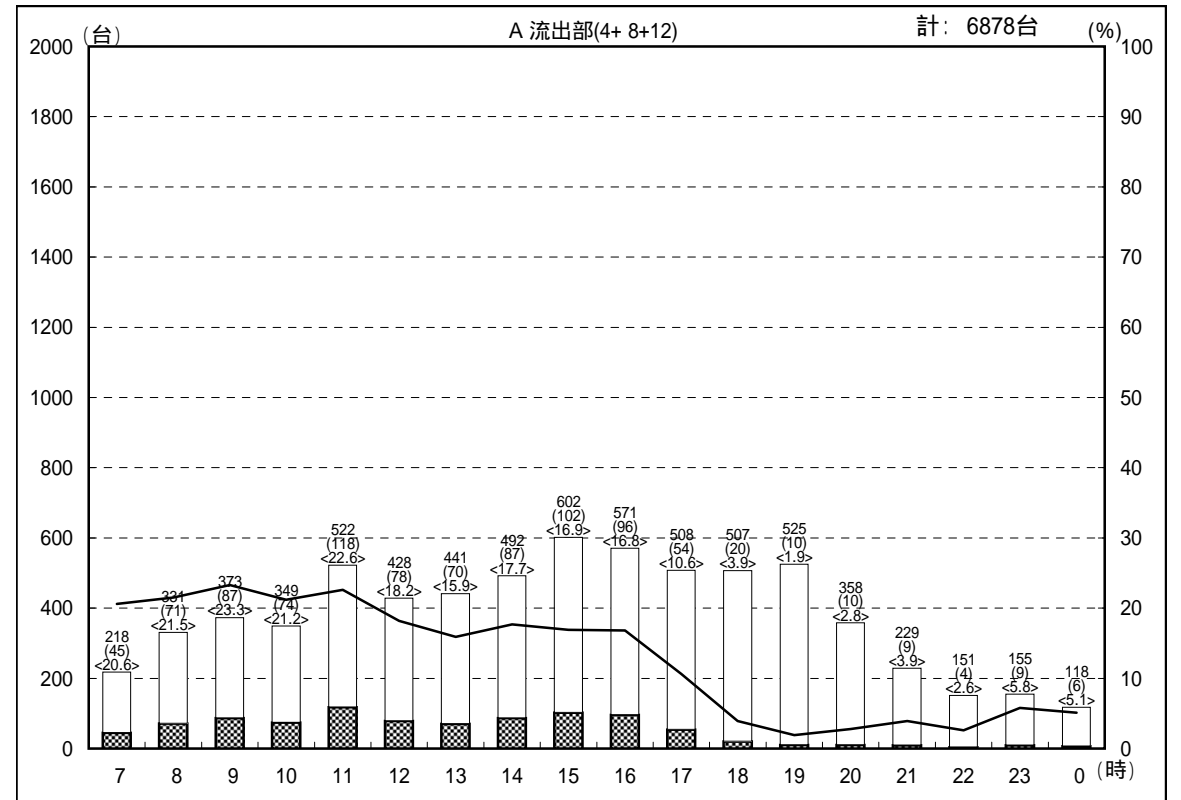
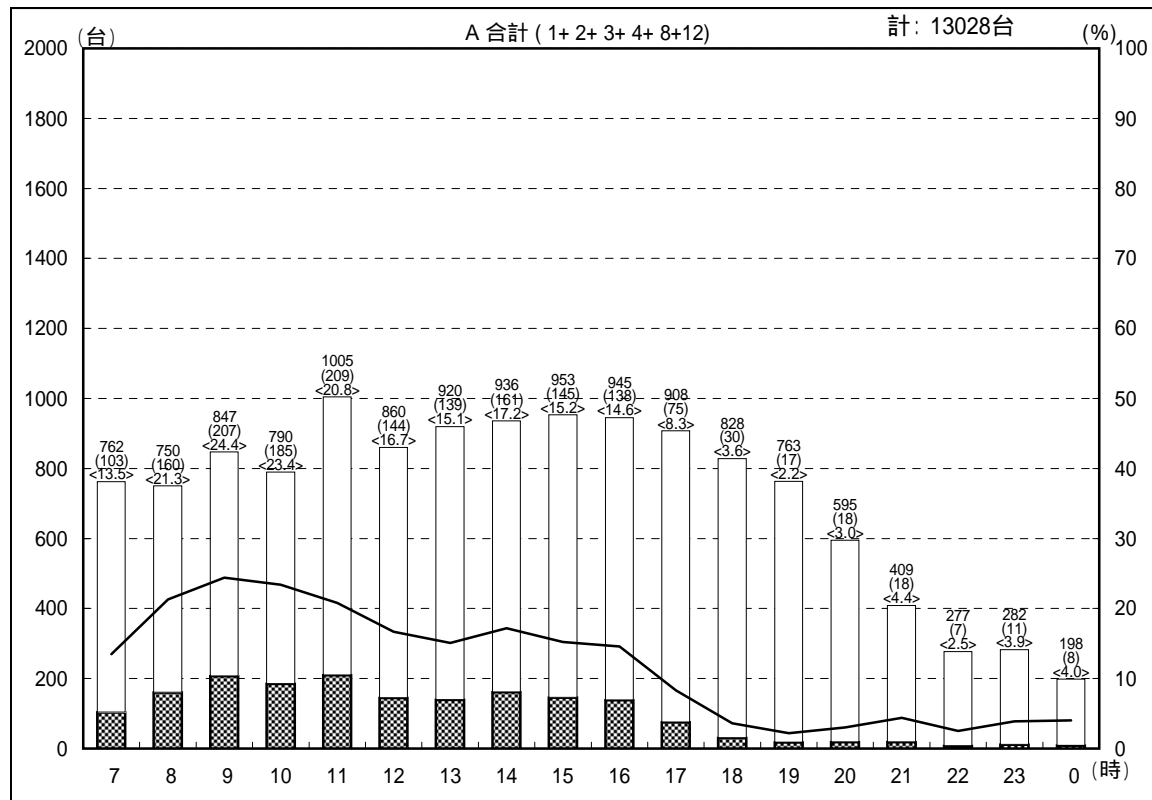
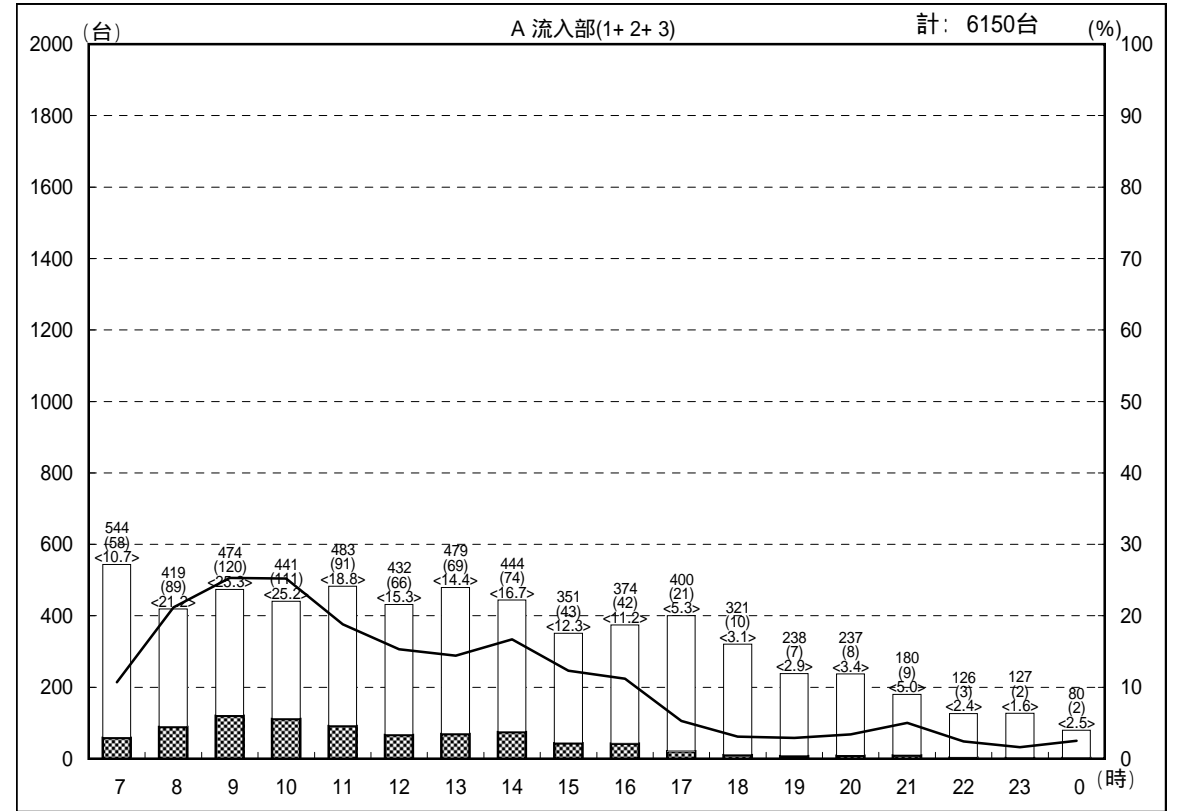
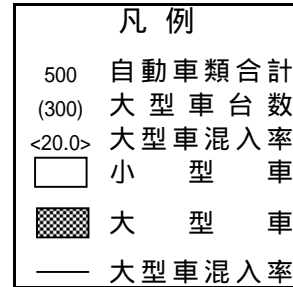
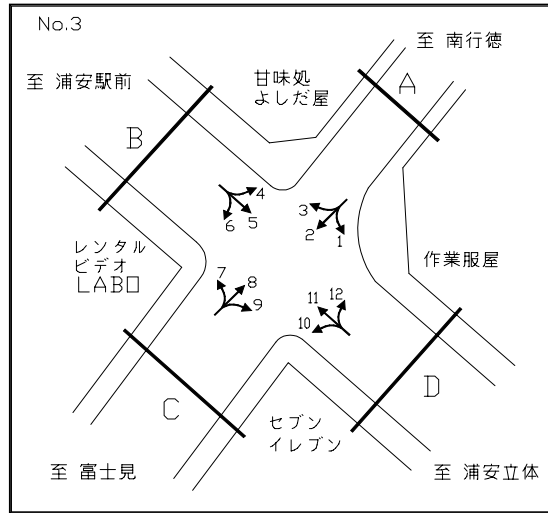
調査地点： 2 浦安駅前交差点

調査年月日：平成19年 1月16日(火) 天候：晴れ



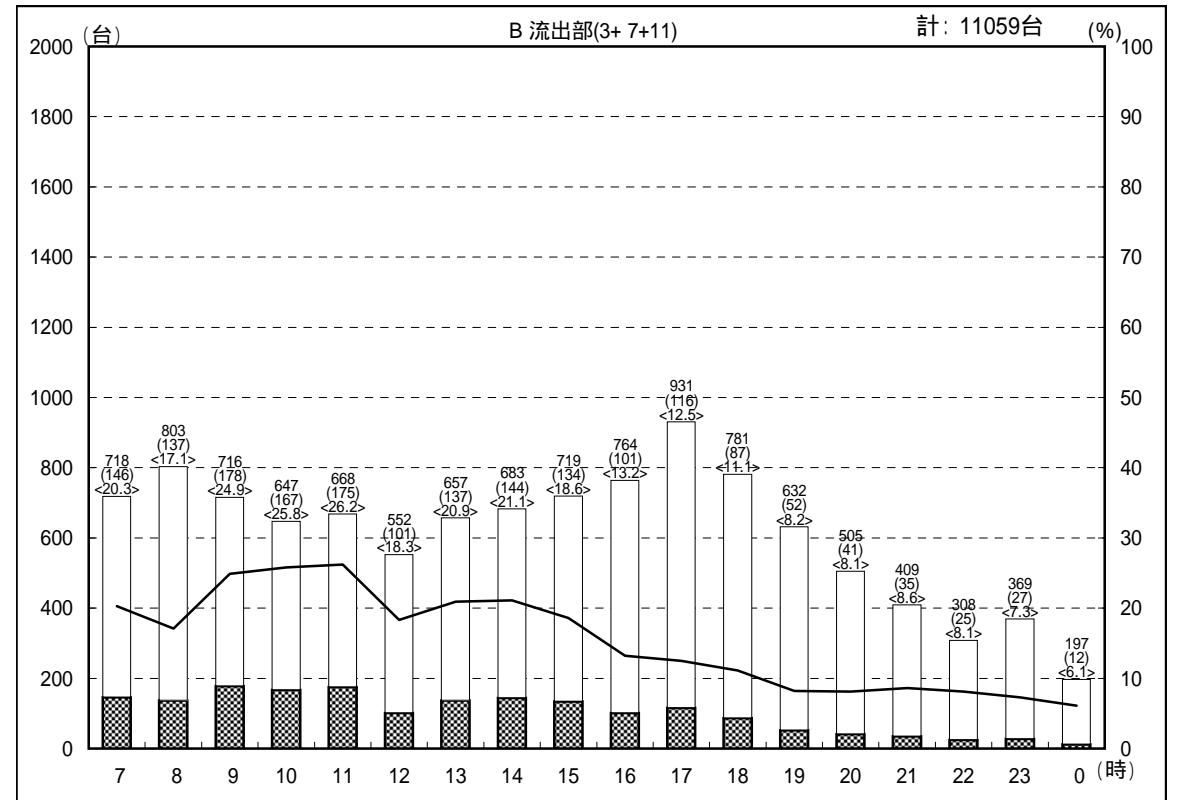
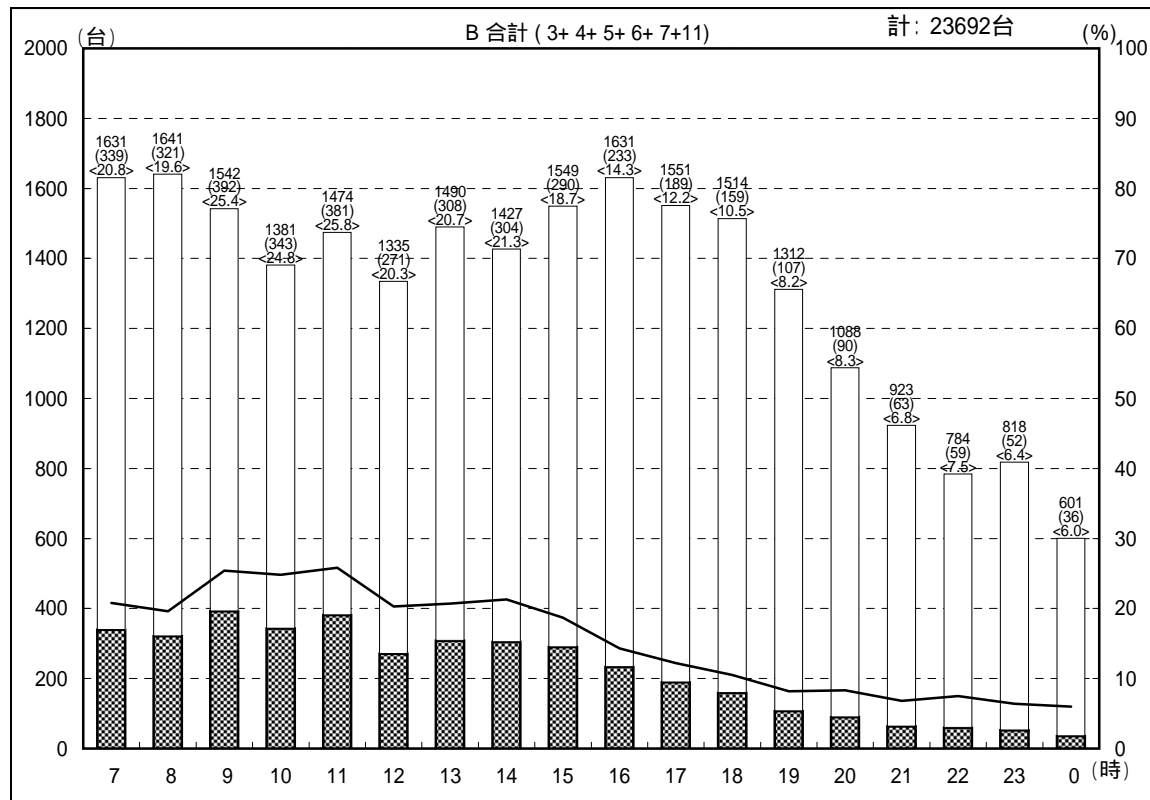
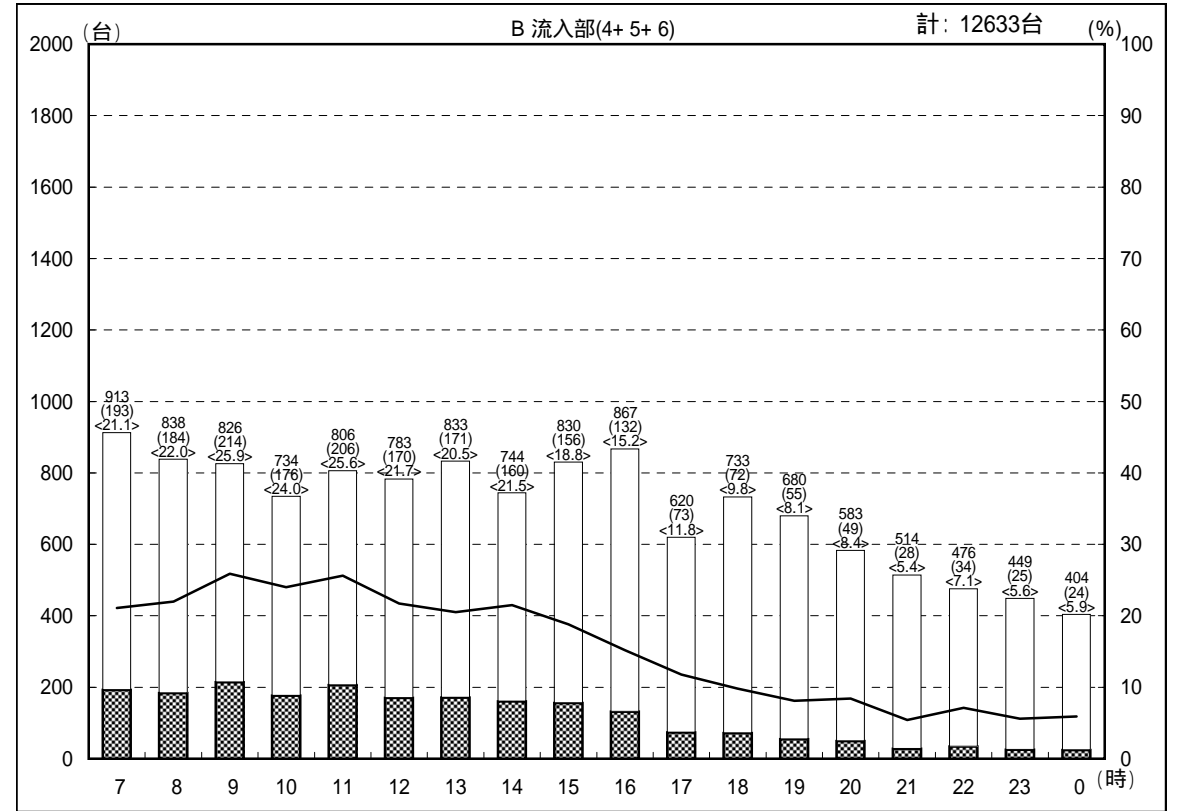
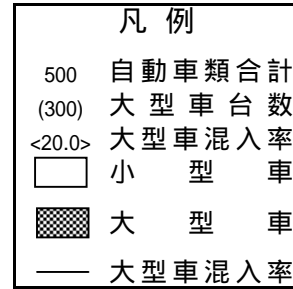
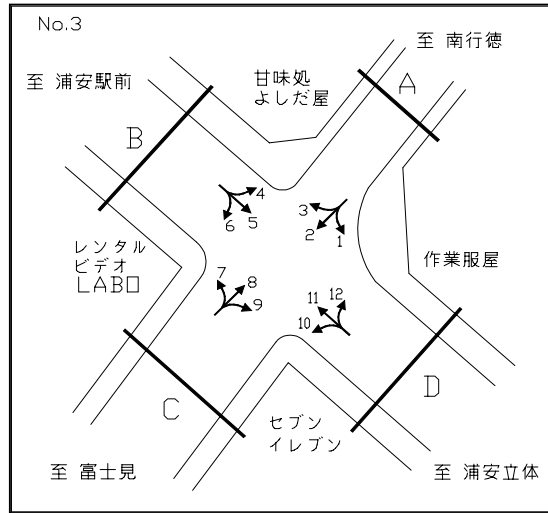
# 交通量時間変動図

調査地点：3猫実3丁目交差点  
 調査年月日：平成19年 1月16日(火) 天候：晴れ



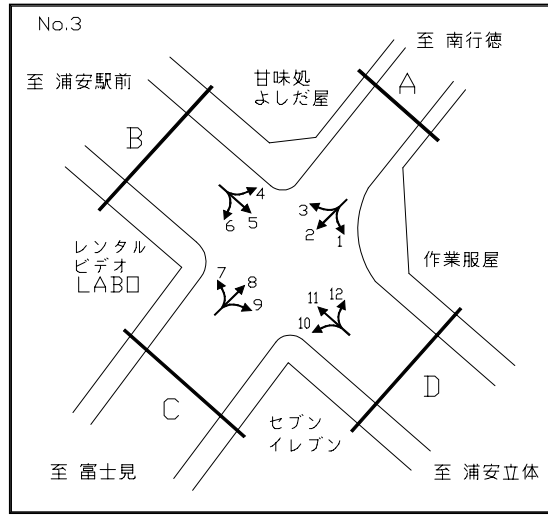
# 交通量時間変動図

調査地点： 3猫実3丁目交差点  
 調査年月日：平成19年 1月16日(火) 天候：晴れ

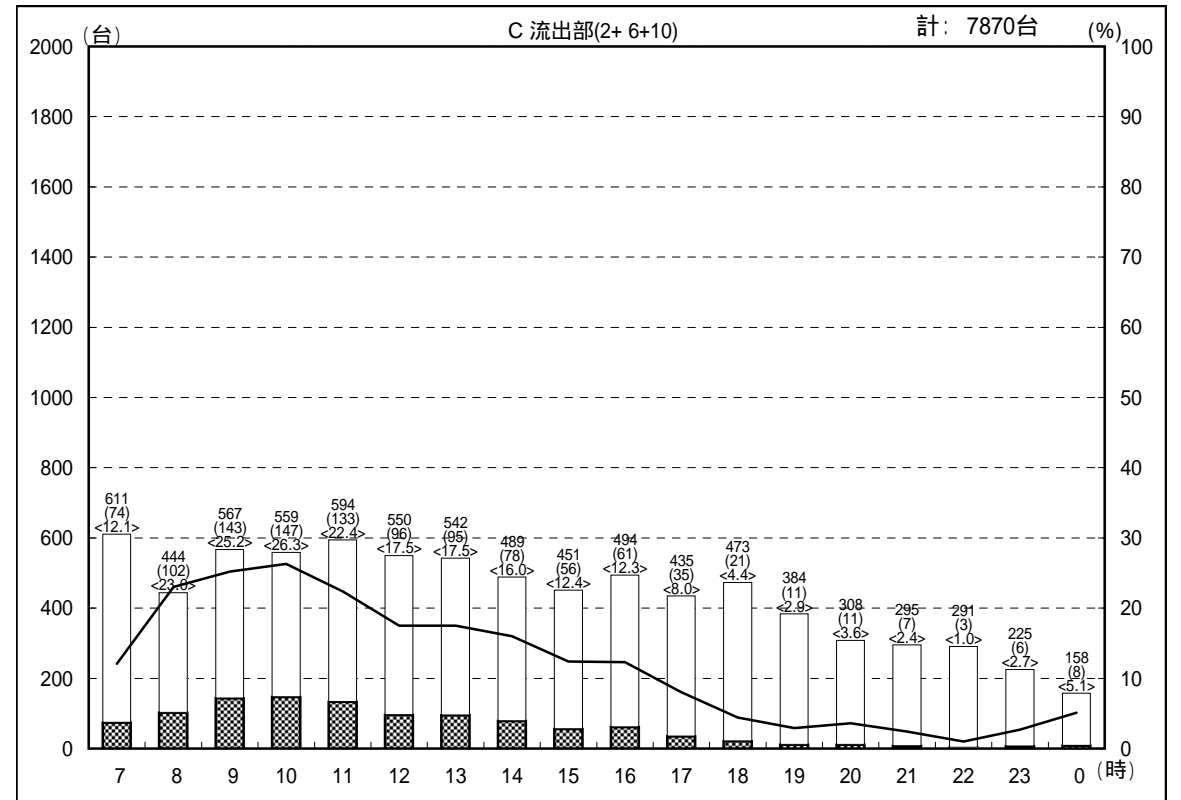
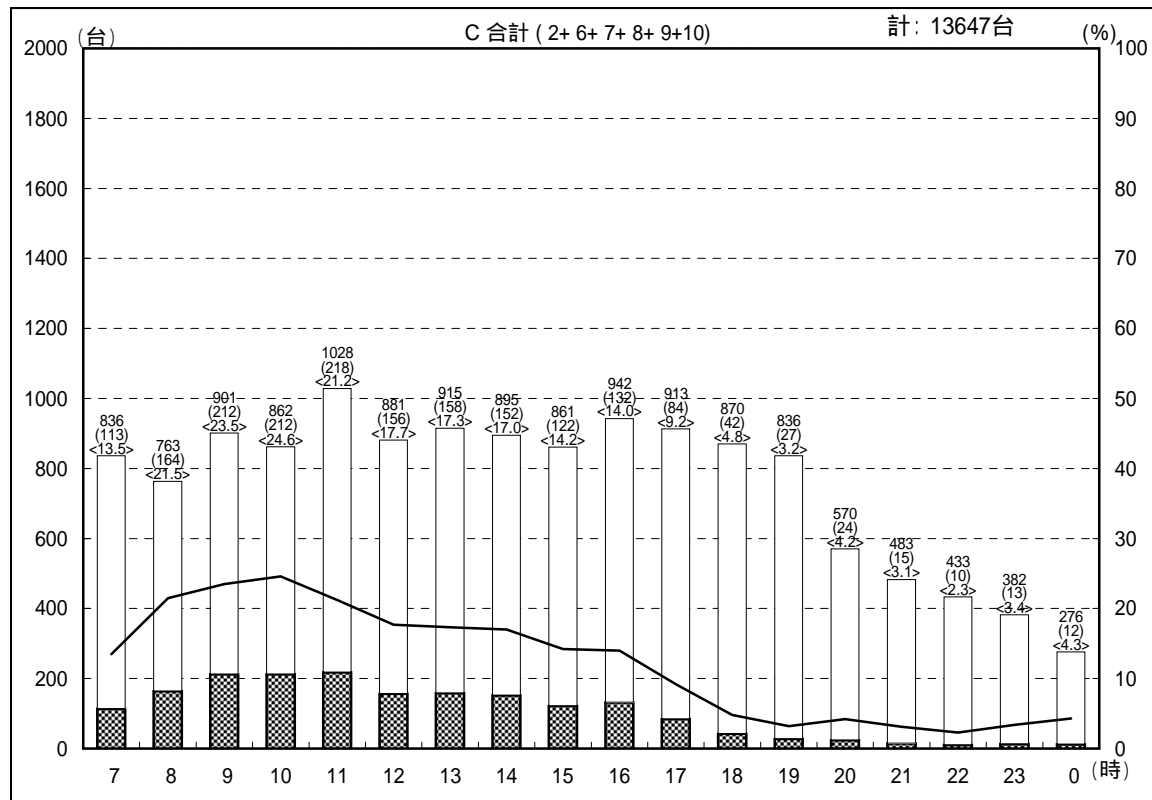
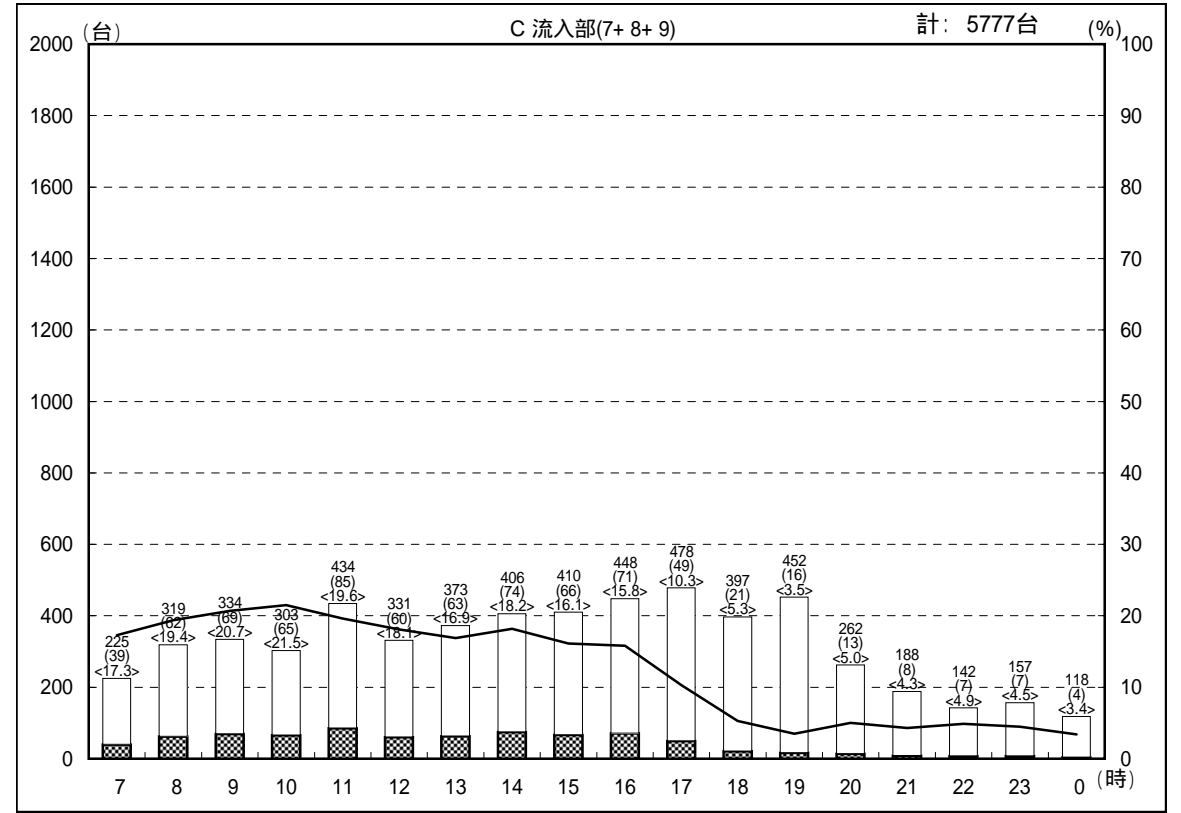


# 交通量時間変動図

調査地点： 3猫実3丁目交差点  
 調査年月日：平成19年 1月16日(火) 天候：晴れ

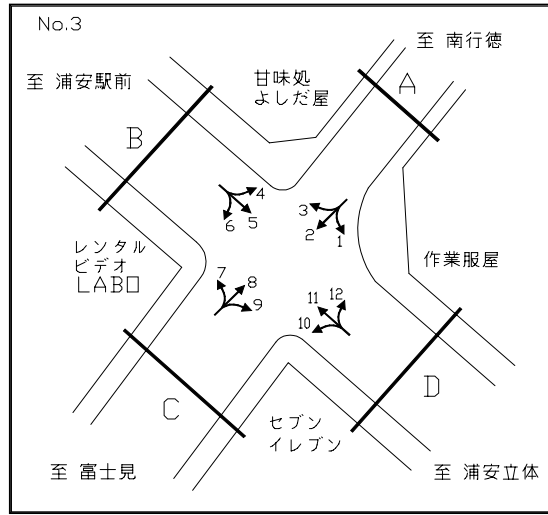


- 凡例
- 500 自動車類合計
  - (300) 大型車台数
  - <20.0> 大型車混入率
  - 小型車
  - 大型車
  - 大型車混入率



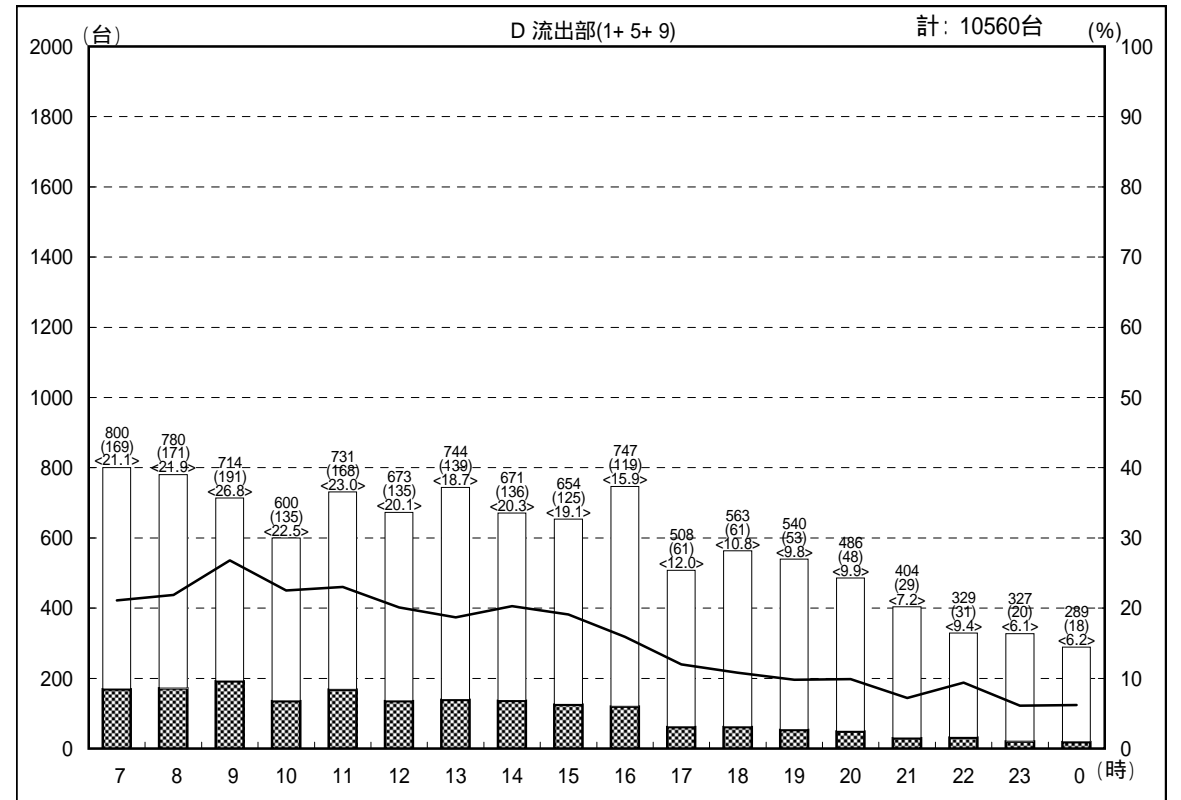
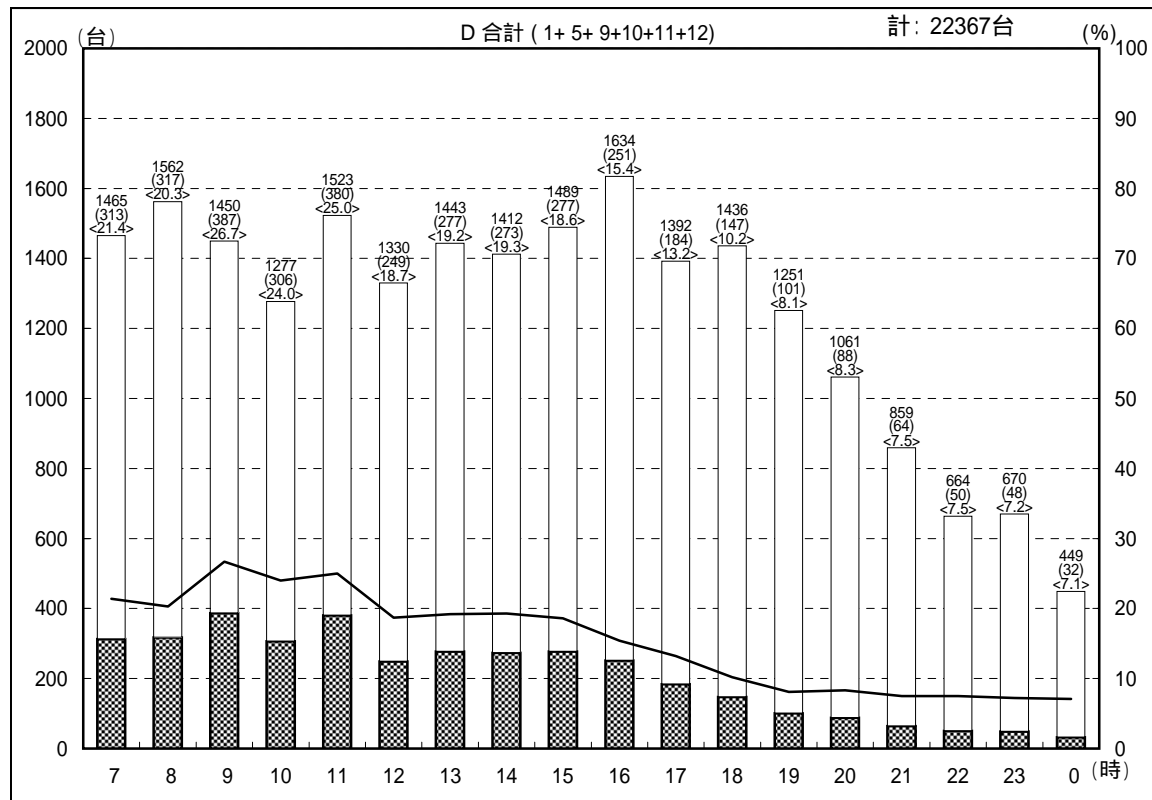
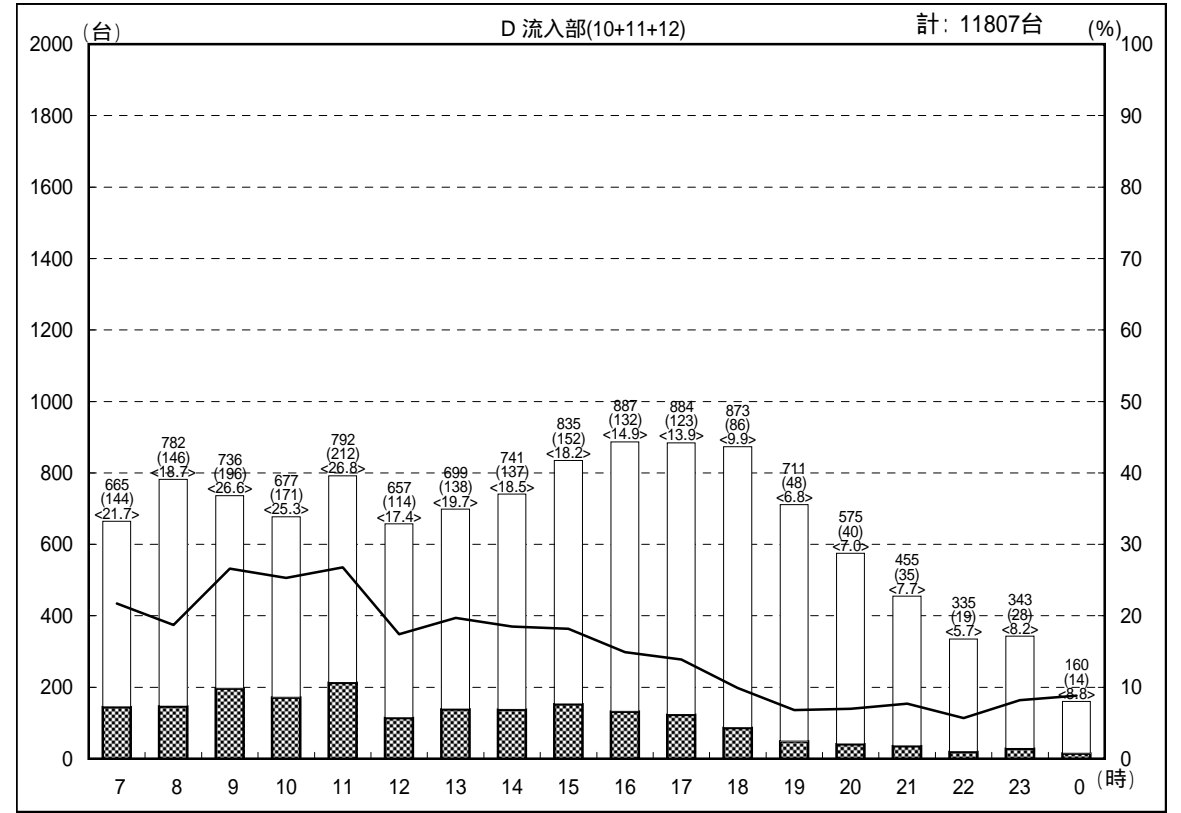
# 交通量時間変動図

調査地点：3猫実3丁目交差点  
 調査年月日：平成19年 1月16日(火) 天候：晴れ



**凡例**

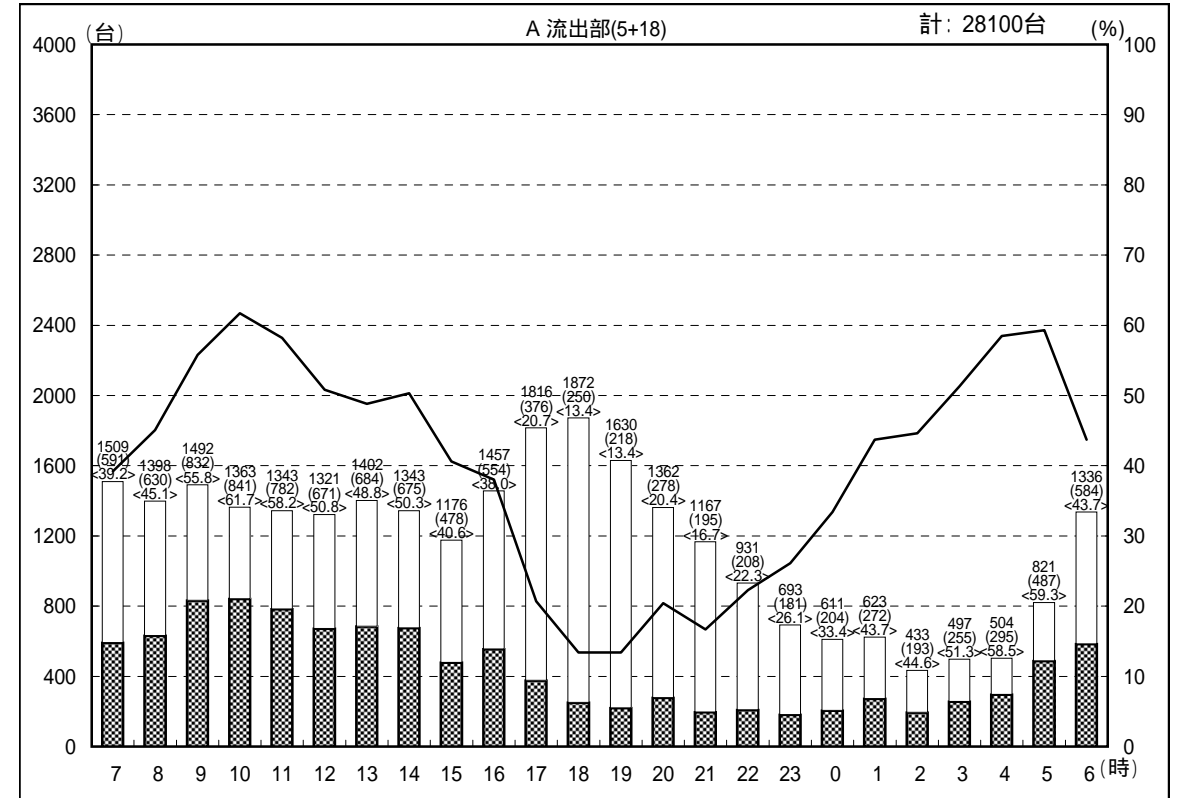
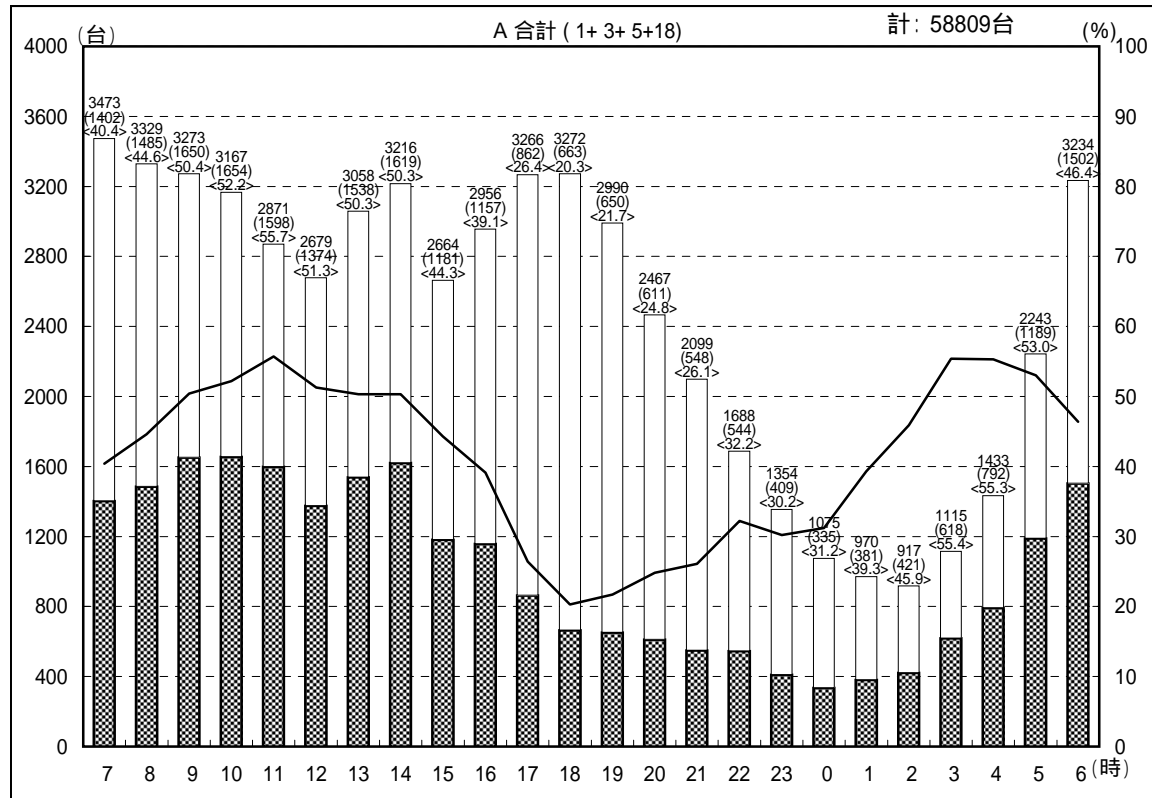
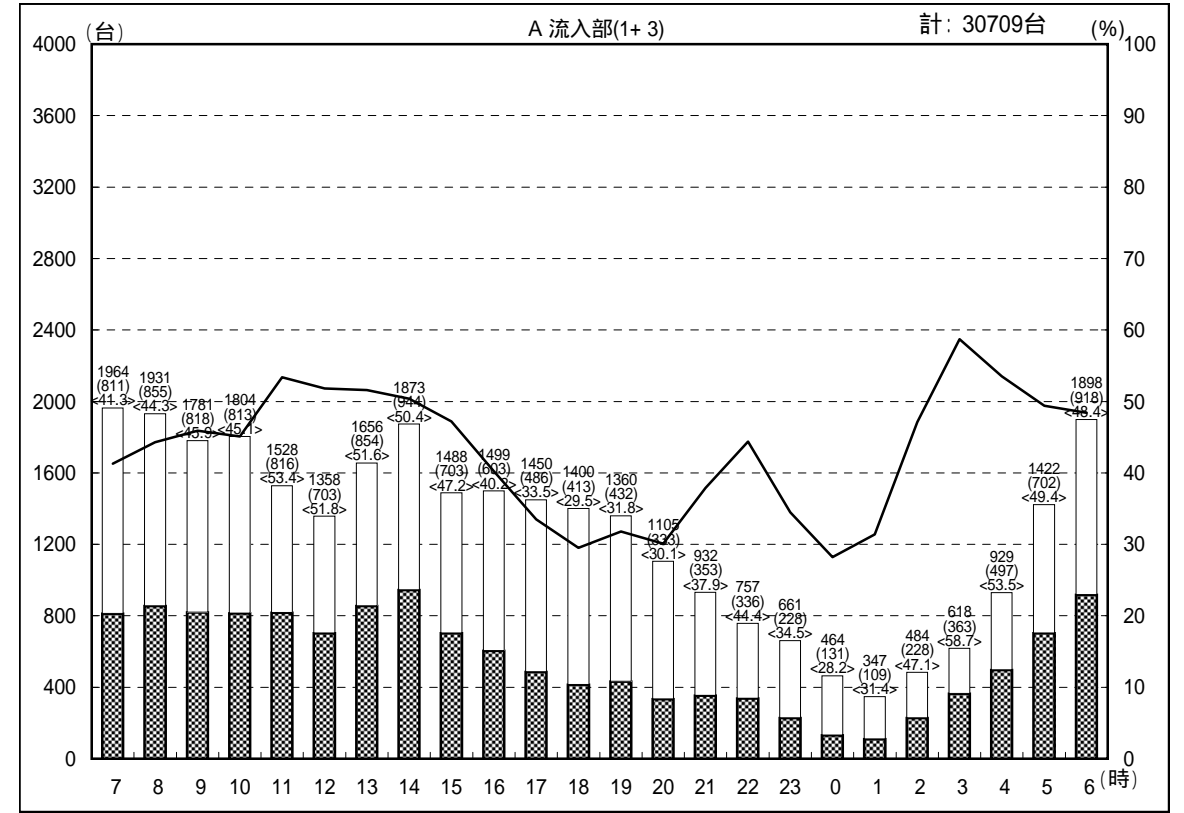
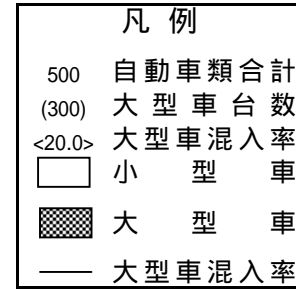
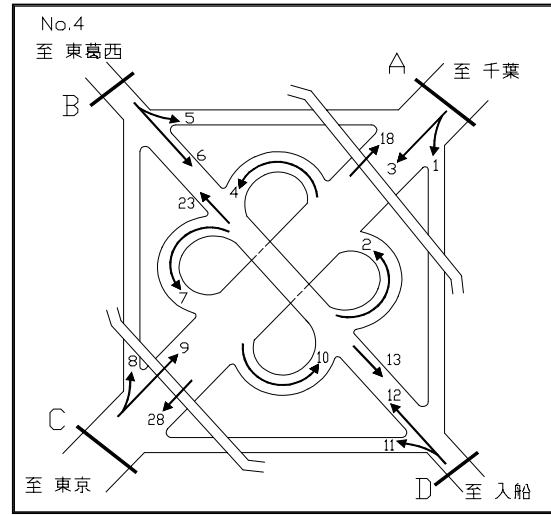
- 500 自動車類合計
- (300) 大型車台数
- <20.0> 大型車混入率
- 小型車
- 大型車
- 大型車混入率



# 交通量時間変動図

調査地点： 4 浦安立体

調査年月日：平成19年 1月16日(火) 天候：晴れ

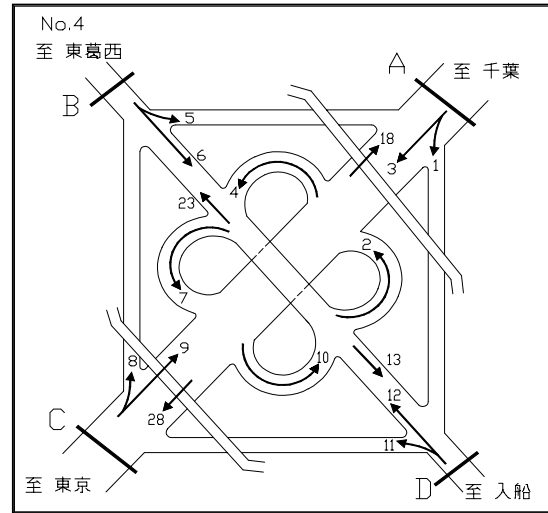




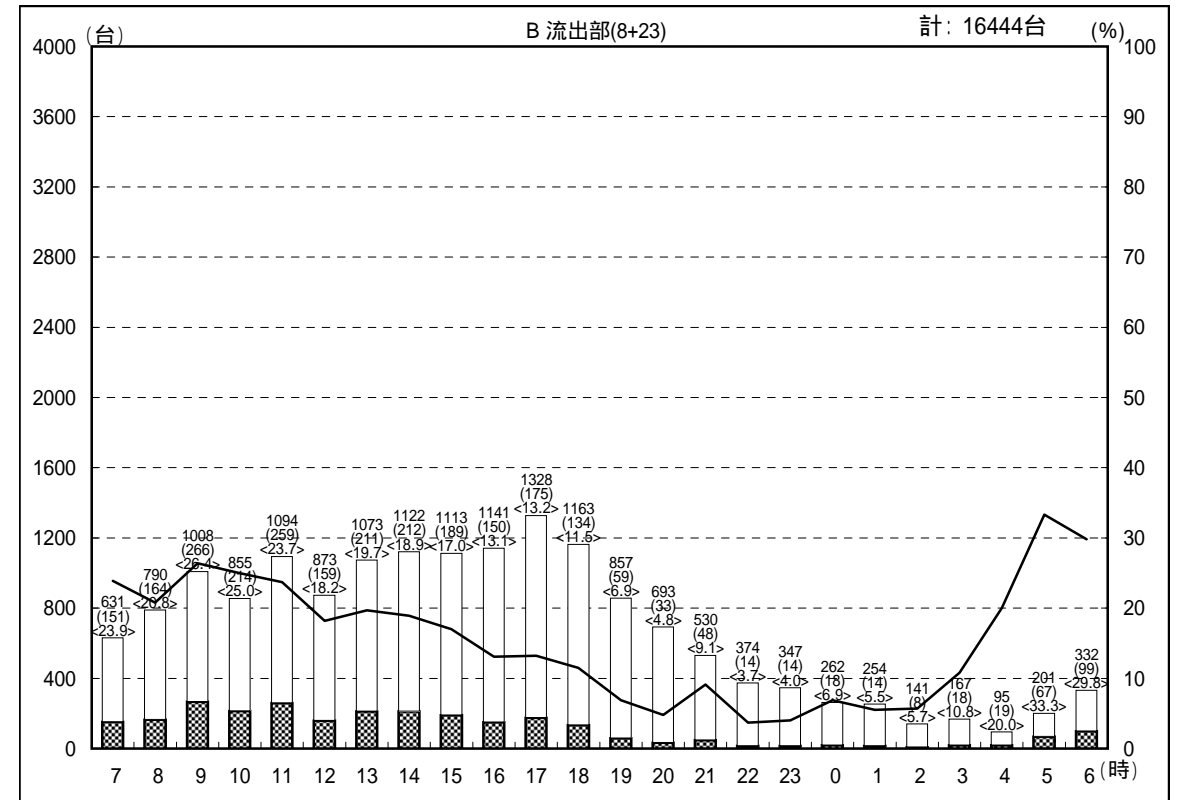
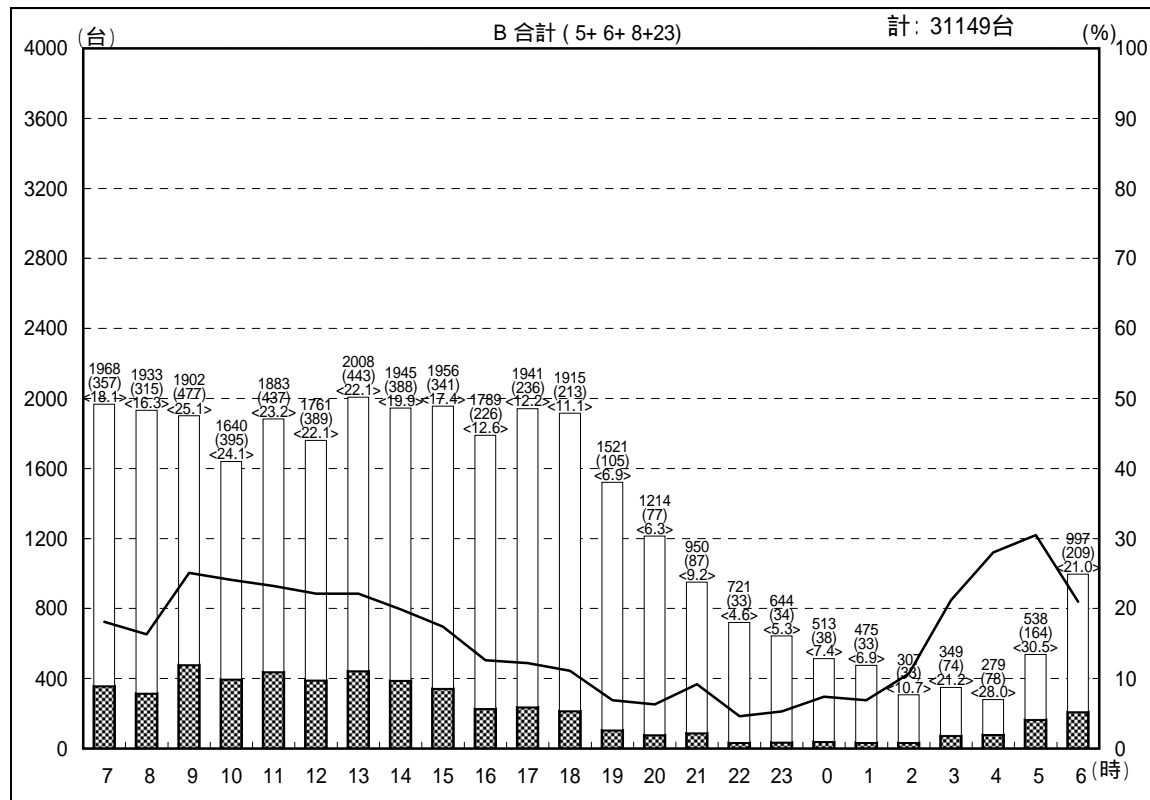
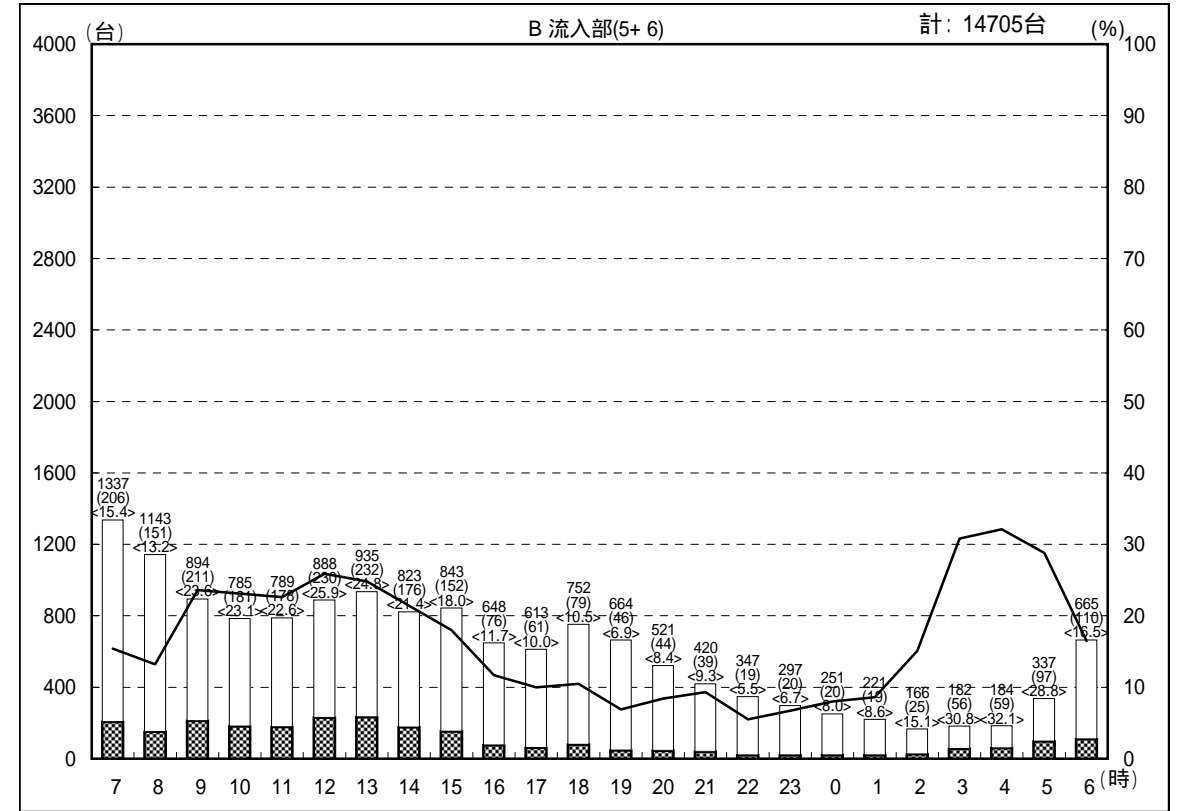
# 交通量時間変動図

調査地点： 4 浦安立体

調査年月日：平成19年 1月16日(火) 天候：晴れ



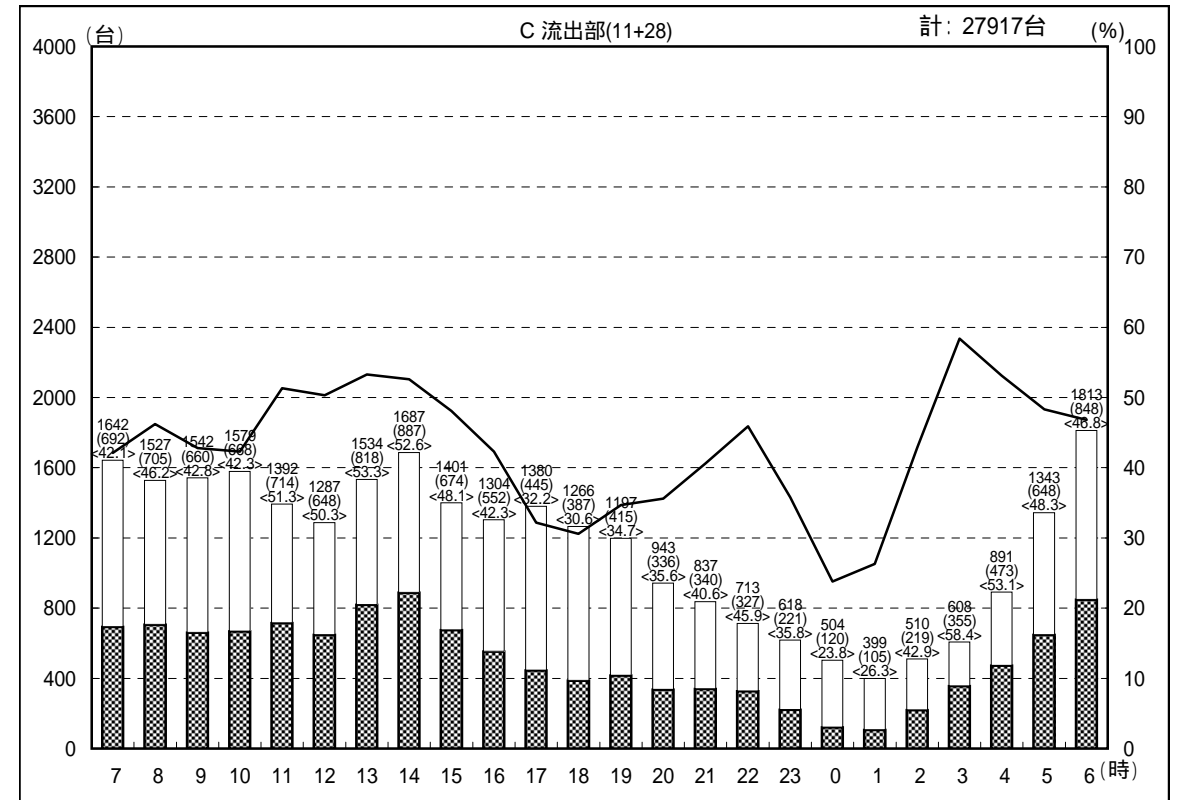
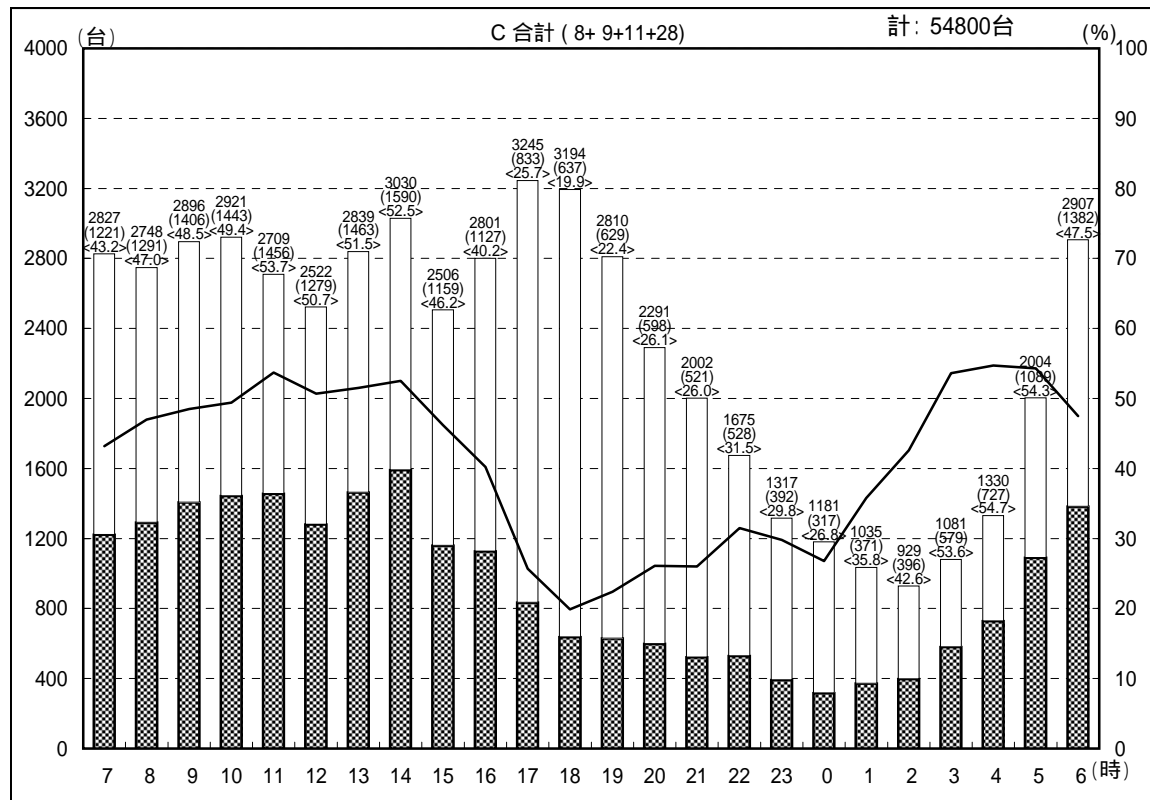
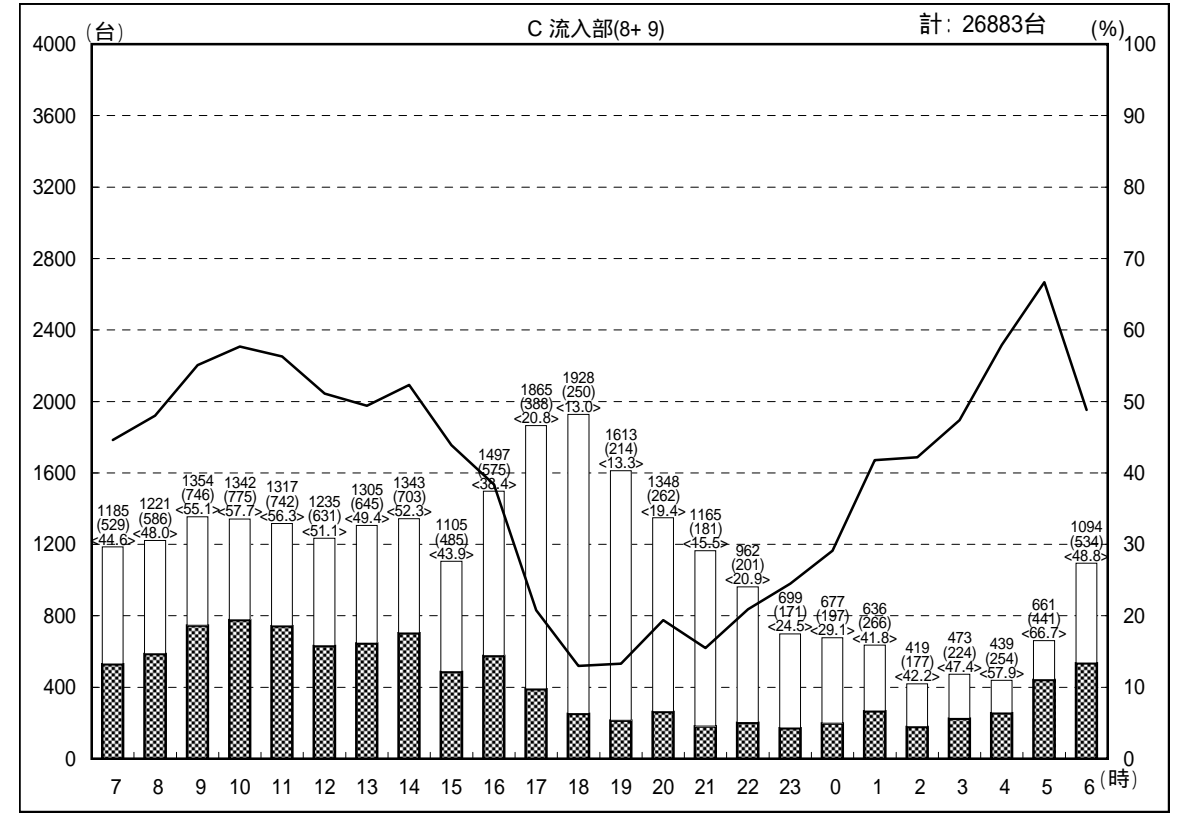
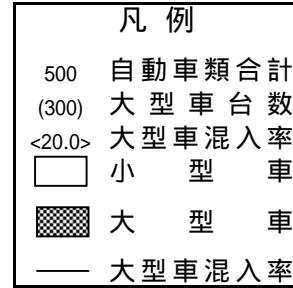
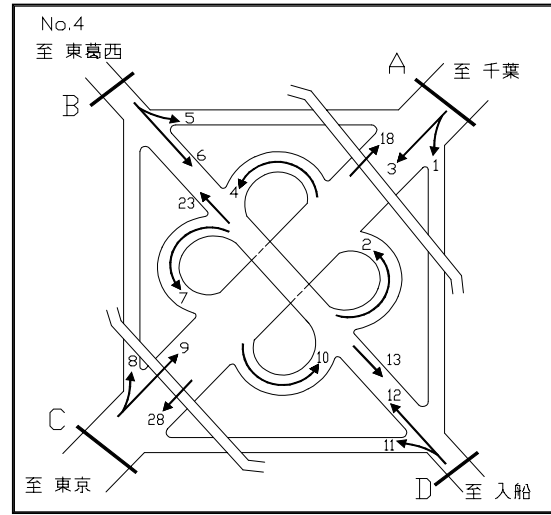
- 凡例
- 500 自動車類合計
  - (300) 大型車台数
  - <20.0> 大型車混入率
  - 小型車
  - 大型車
  - 大型車混入率



# 交通量時間変動図

調査地点：4 浦安立体

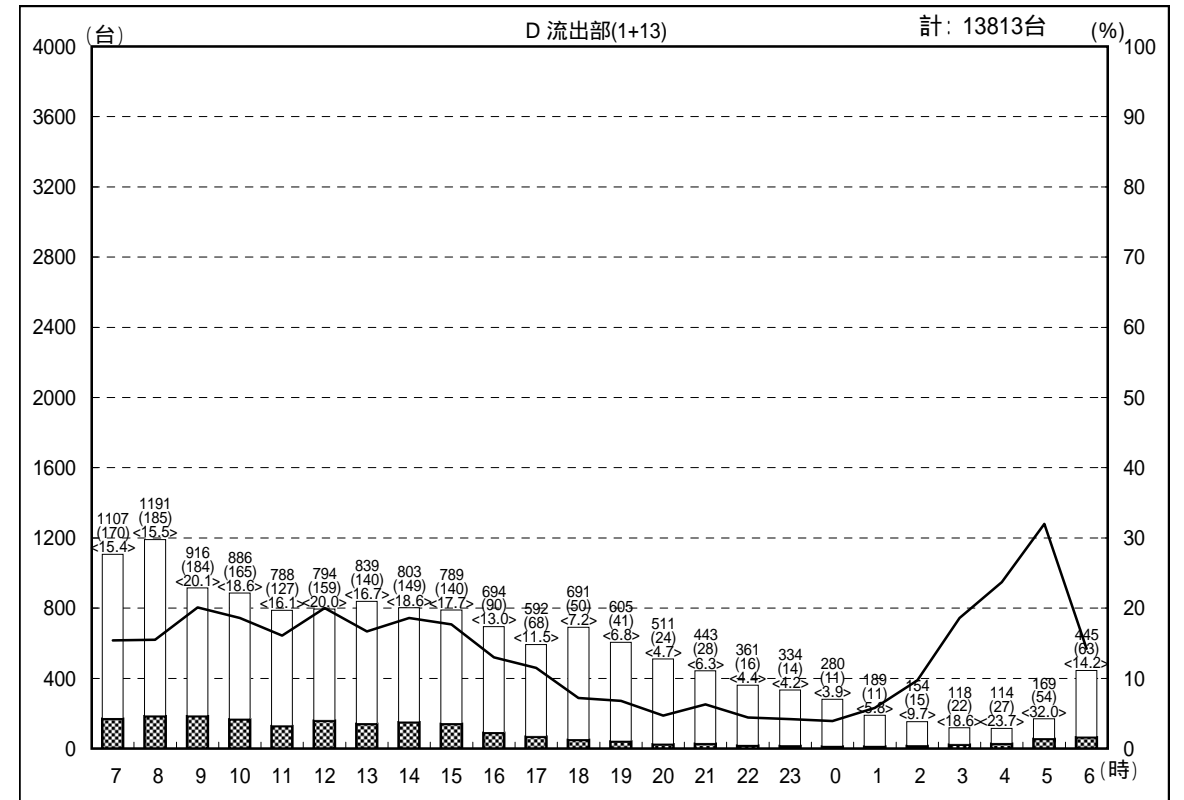
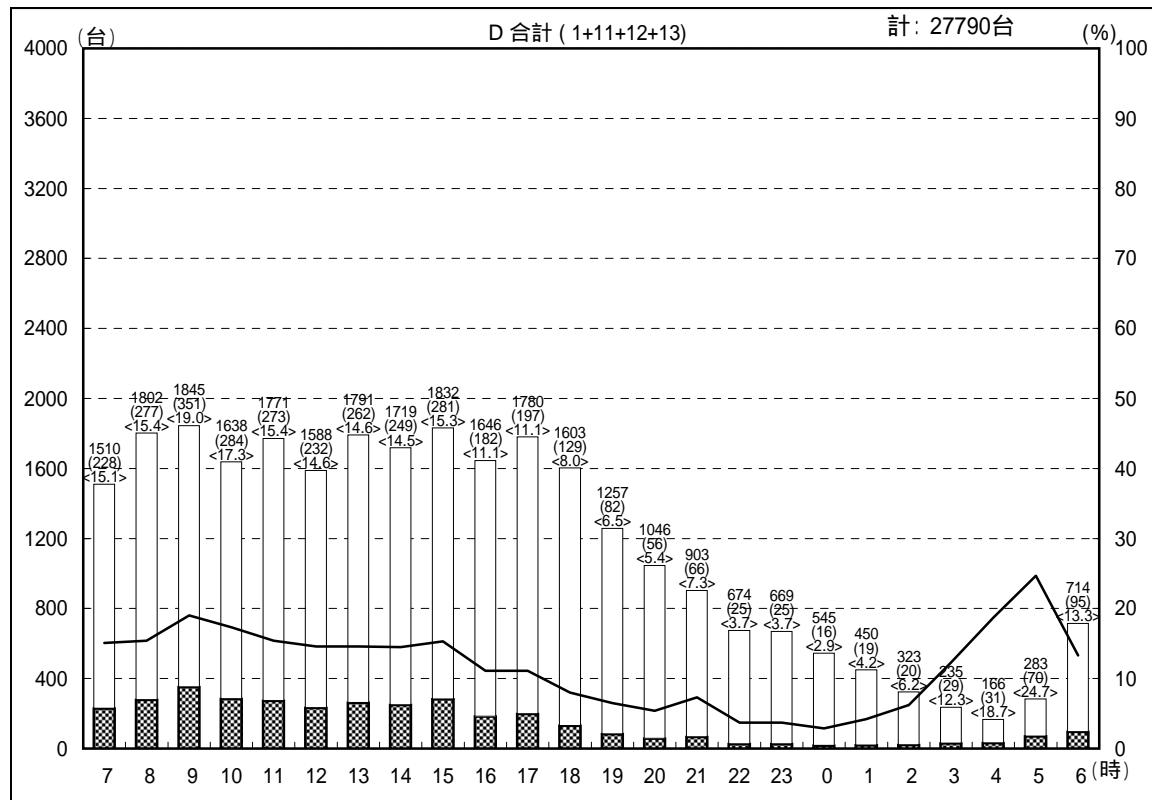
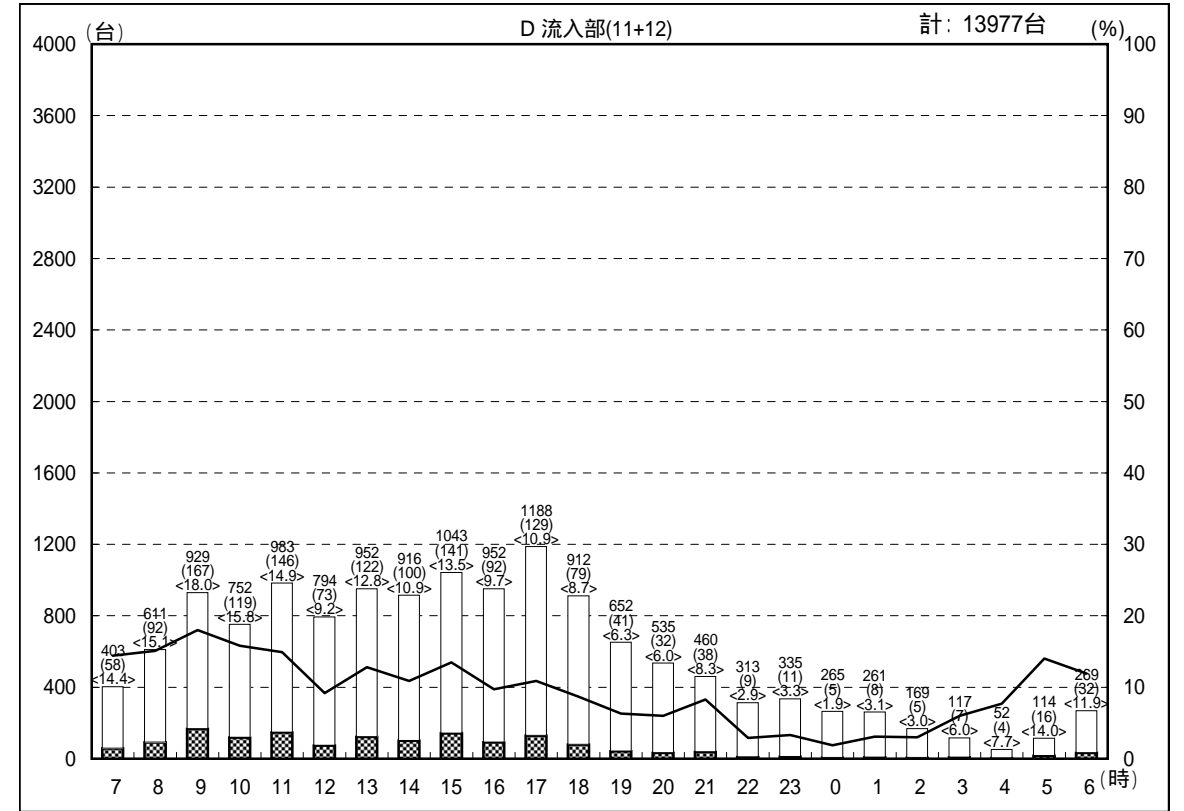
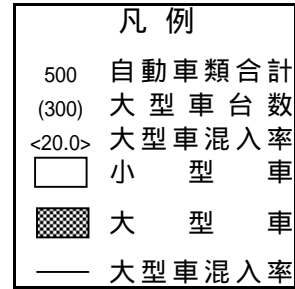
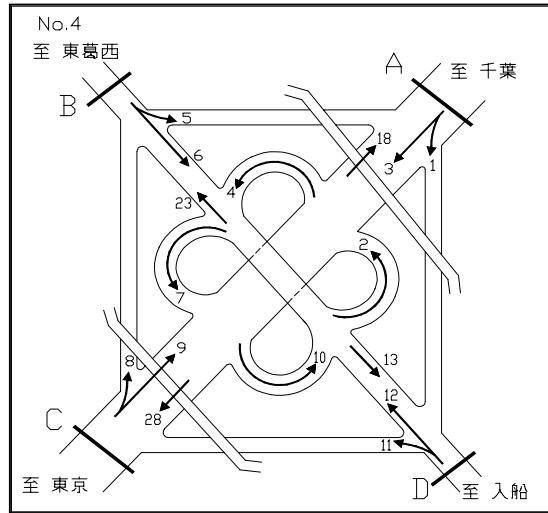
調査年月日：平成19年 1月16日(火) 天候：晴れ



# 交通量時間変動図

調査地点：4 浦安立体

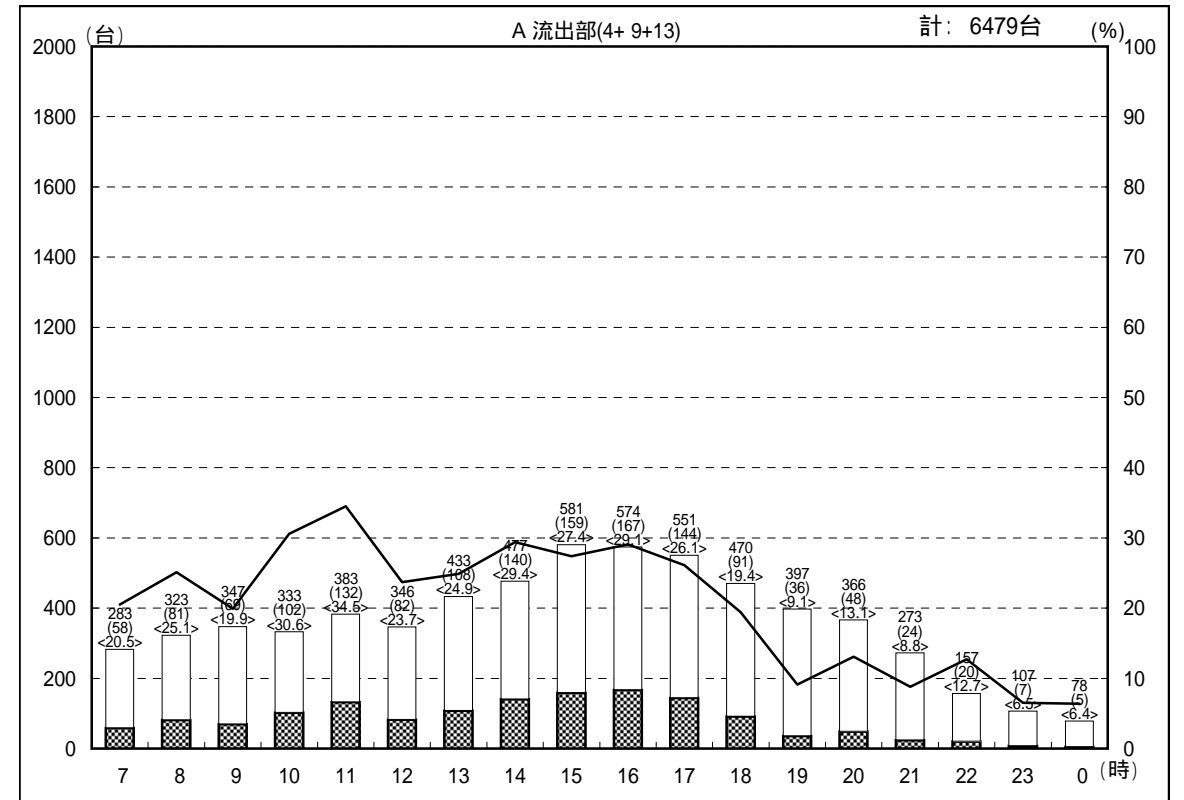
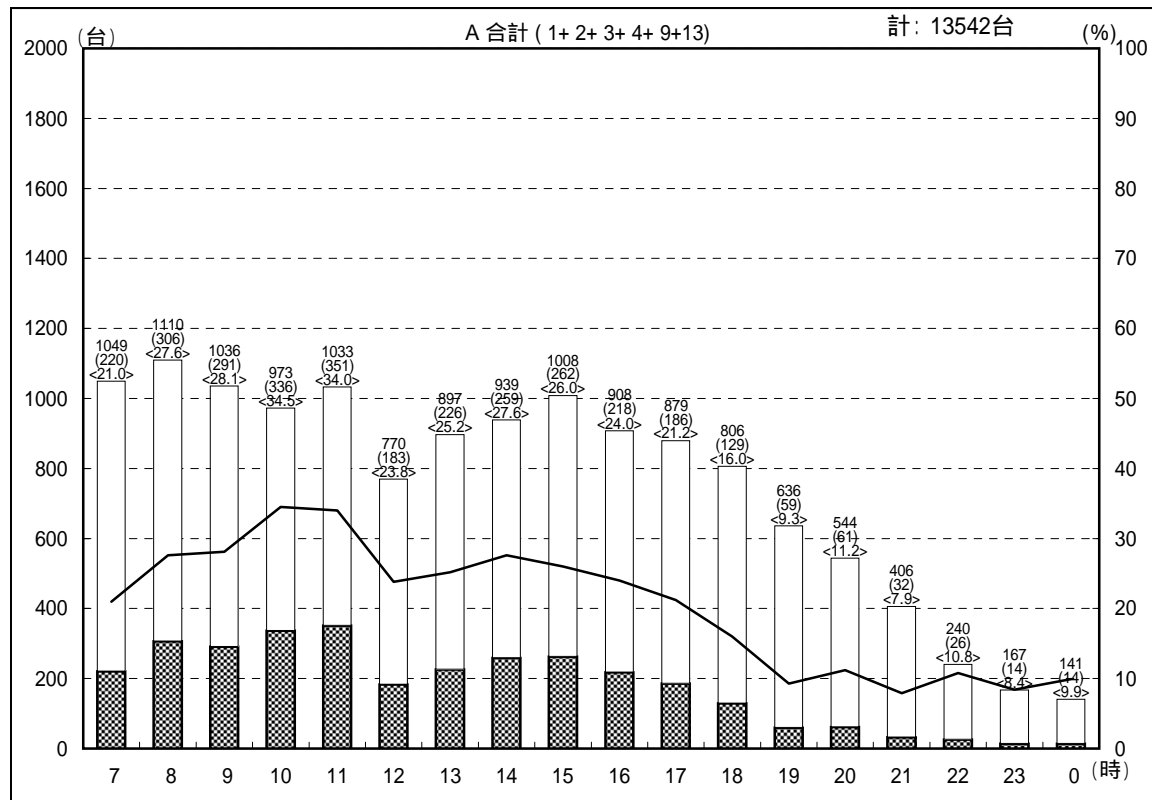
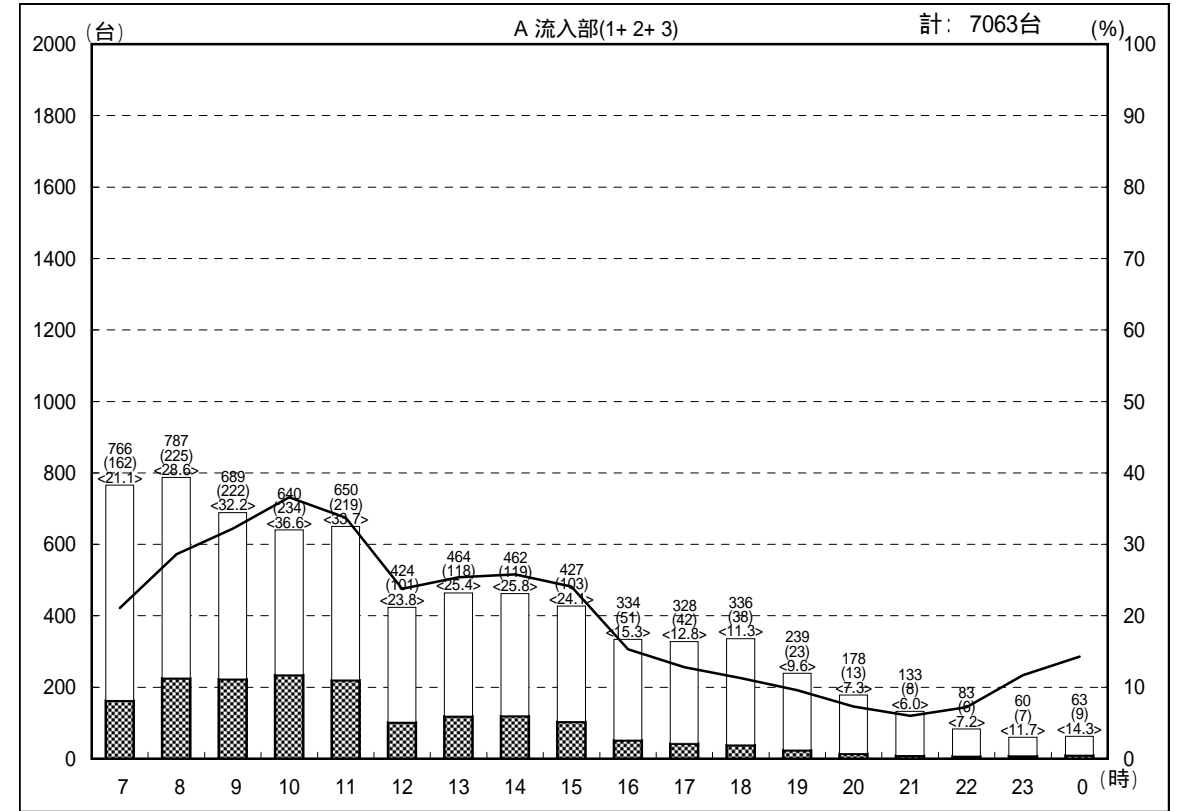
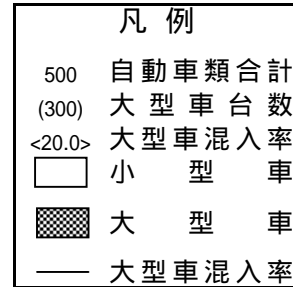
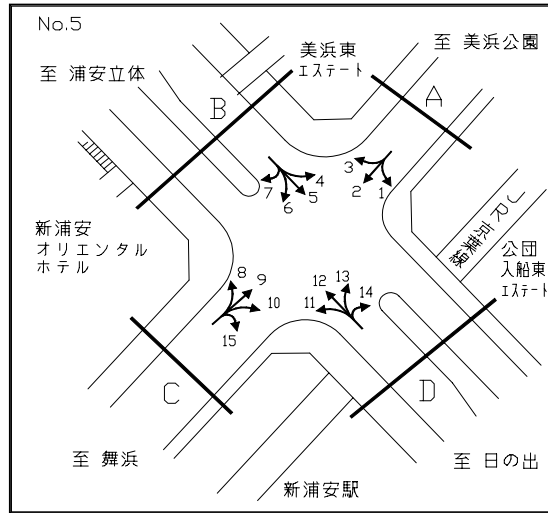
調査年月日：平成19年 1月16日(火) 天候：晴れ



# 交通量時間変動図

調査地点： 5 入船交差点

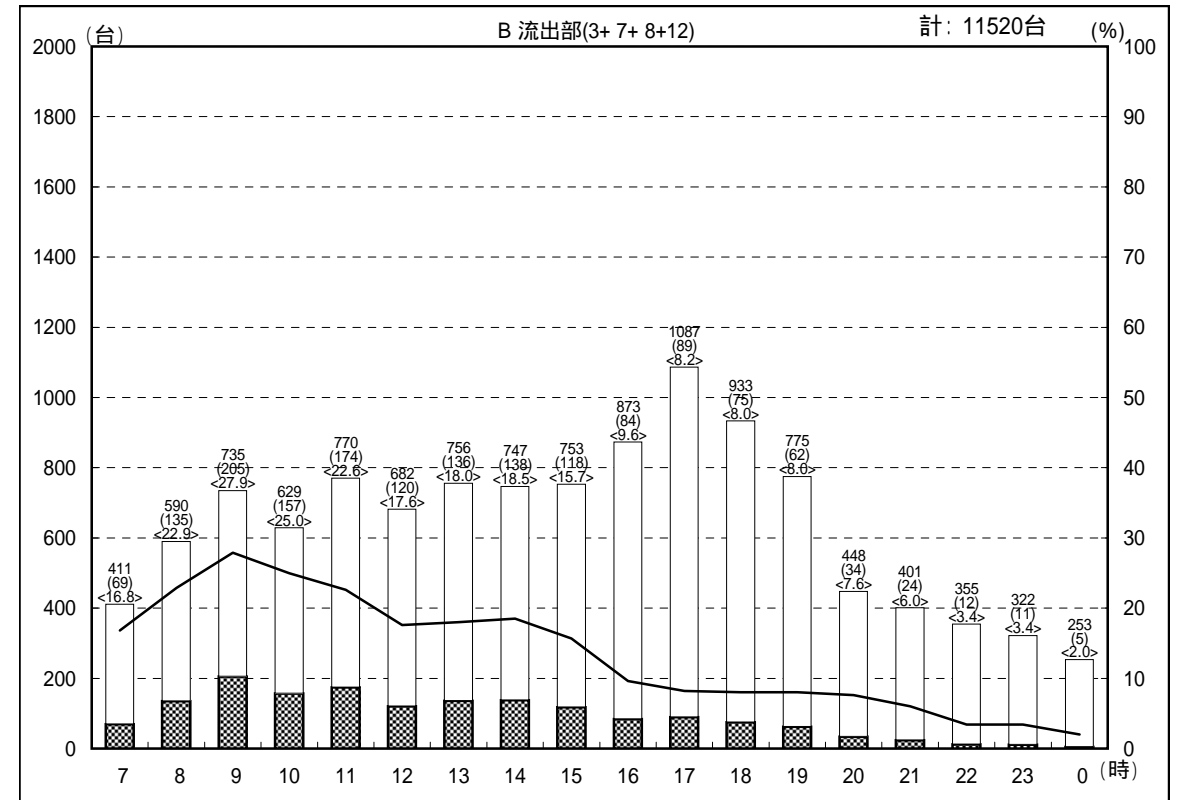
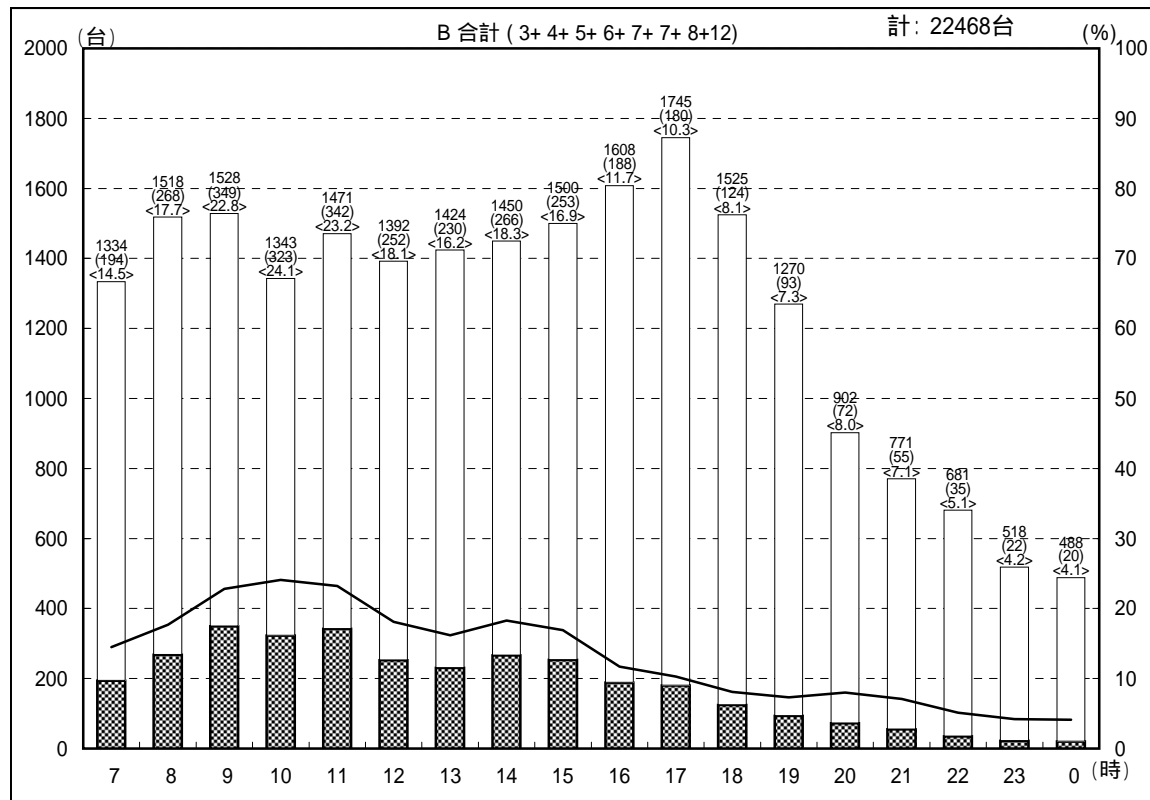
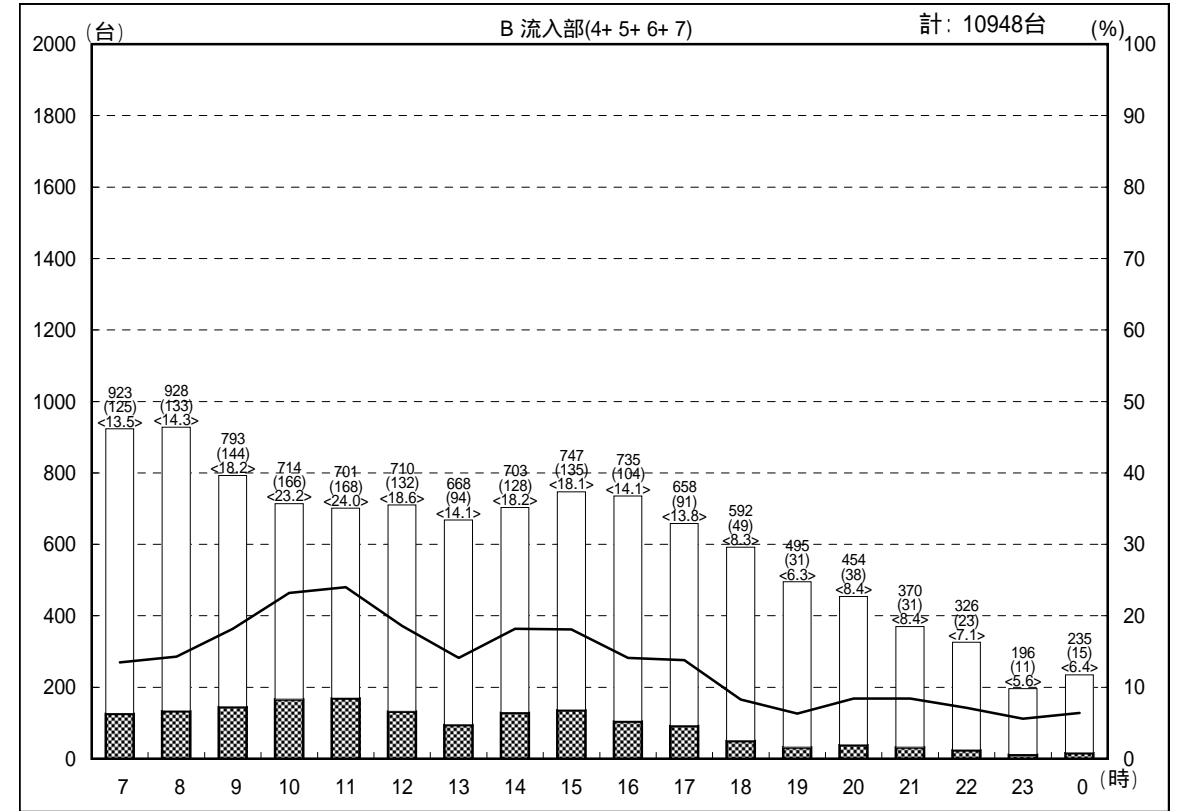
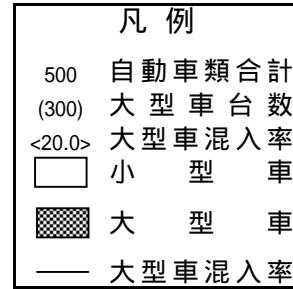
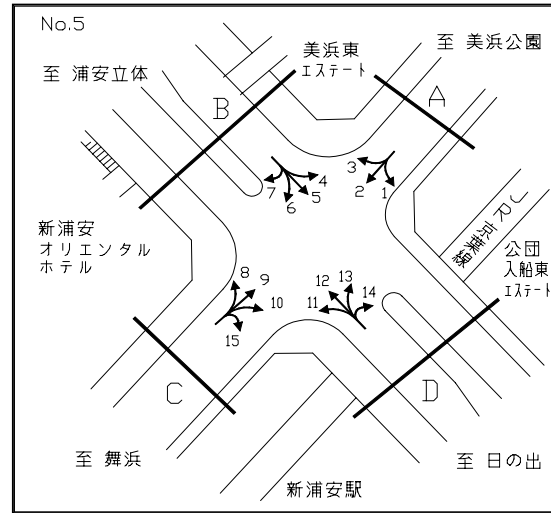
調査年月日：平成19年 1月16日(火) 天候：晴れ



# 交通量時間変動図

調査地点： 5 入船交差点

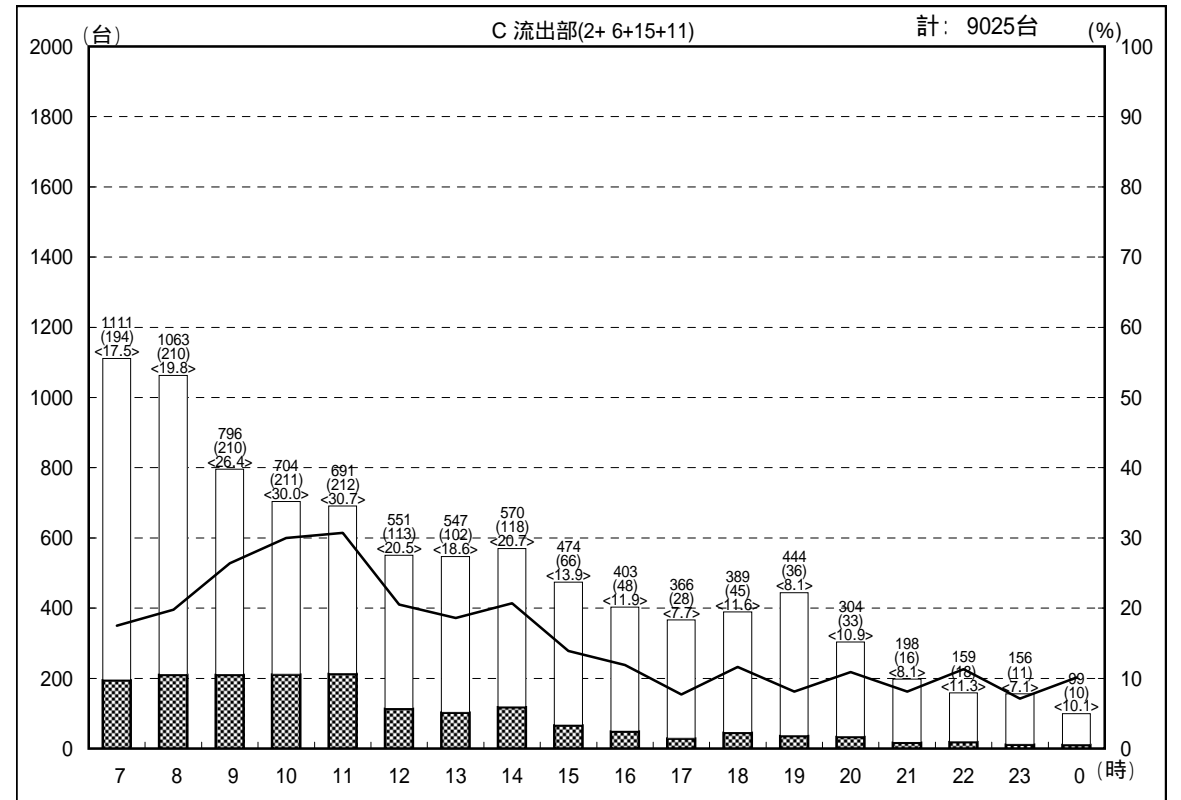
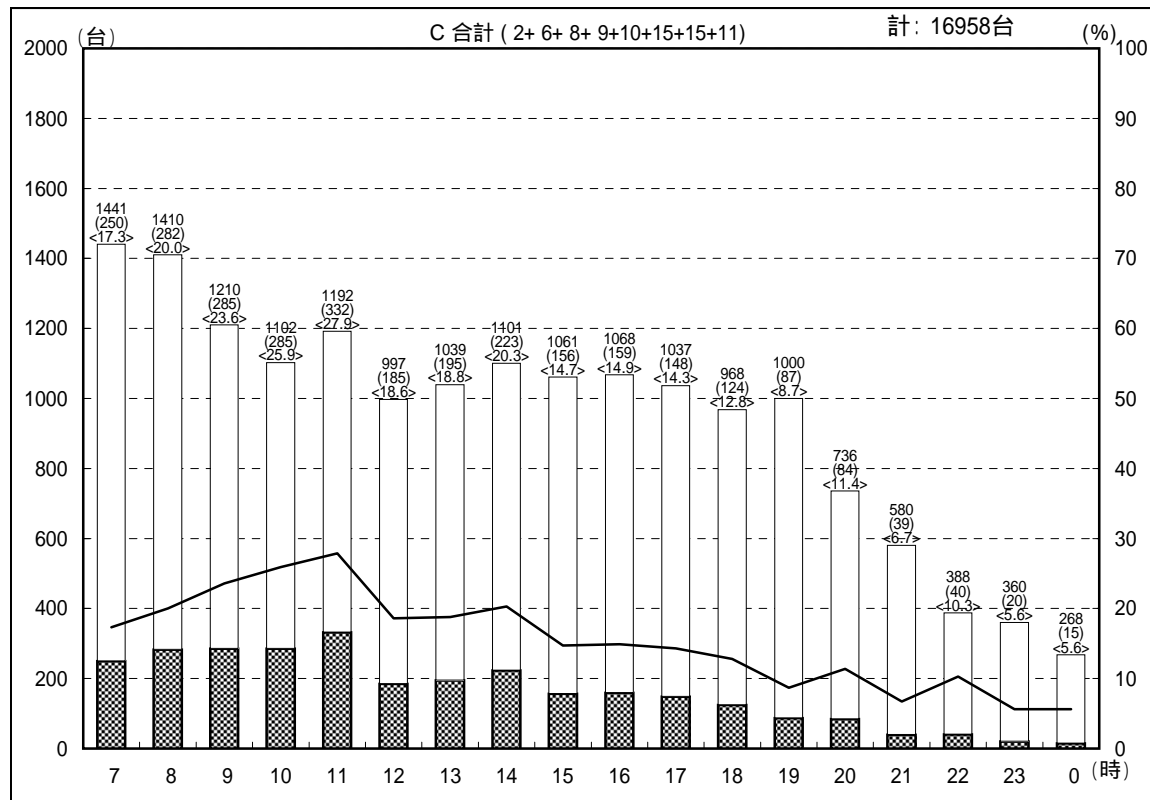
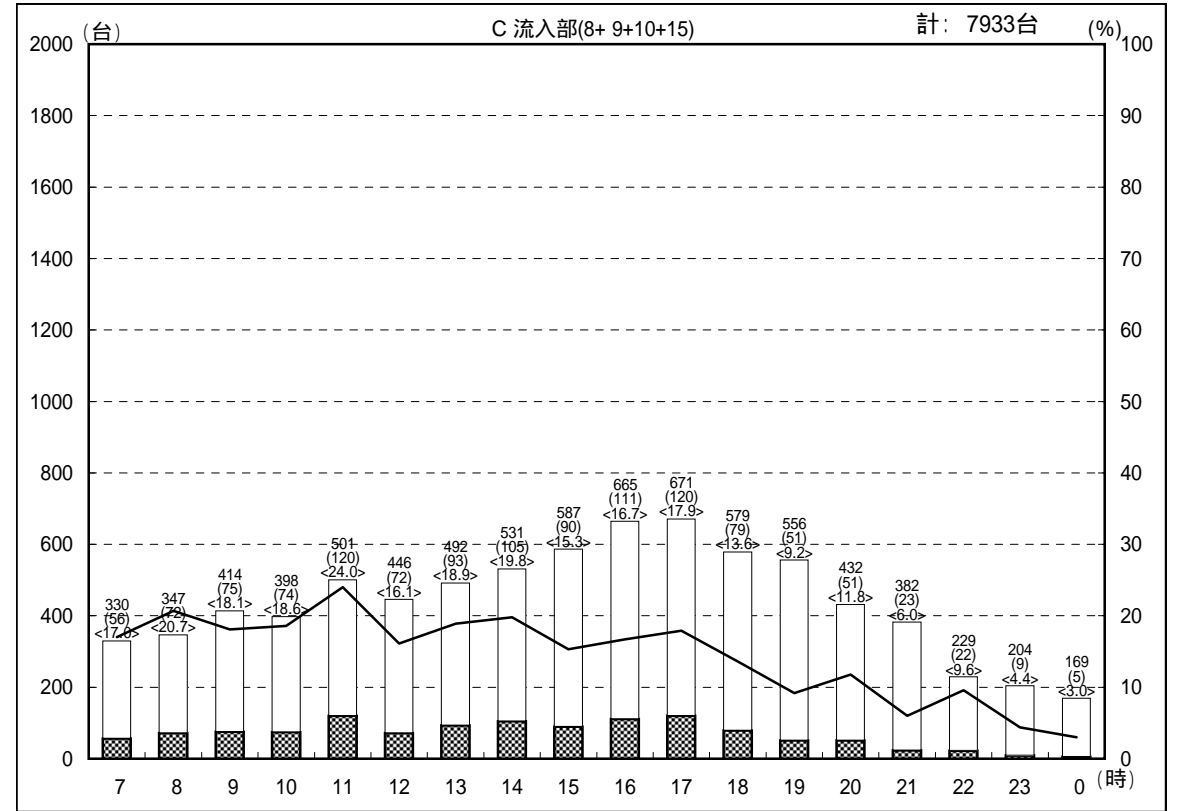
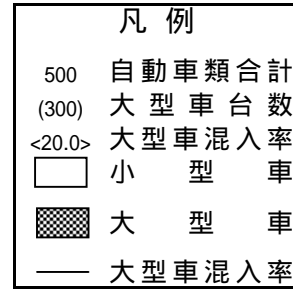
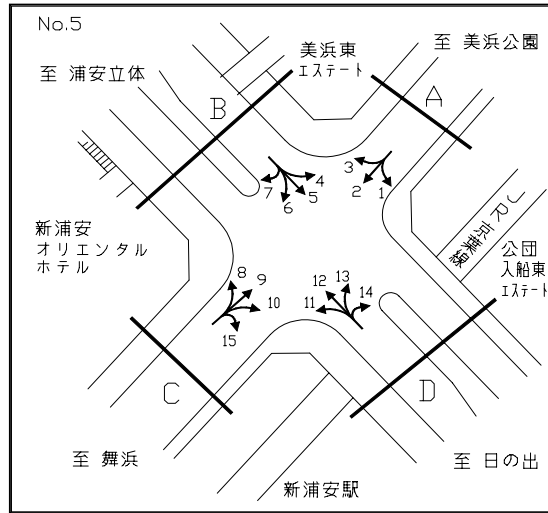
調査年月日：平成19年 1月16日(火) 天候：晴れ



# 交通量時間変動図

調査地点： 5 入船交差点

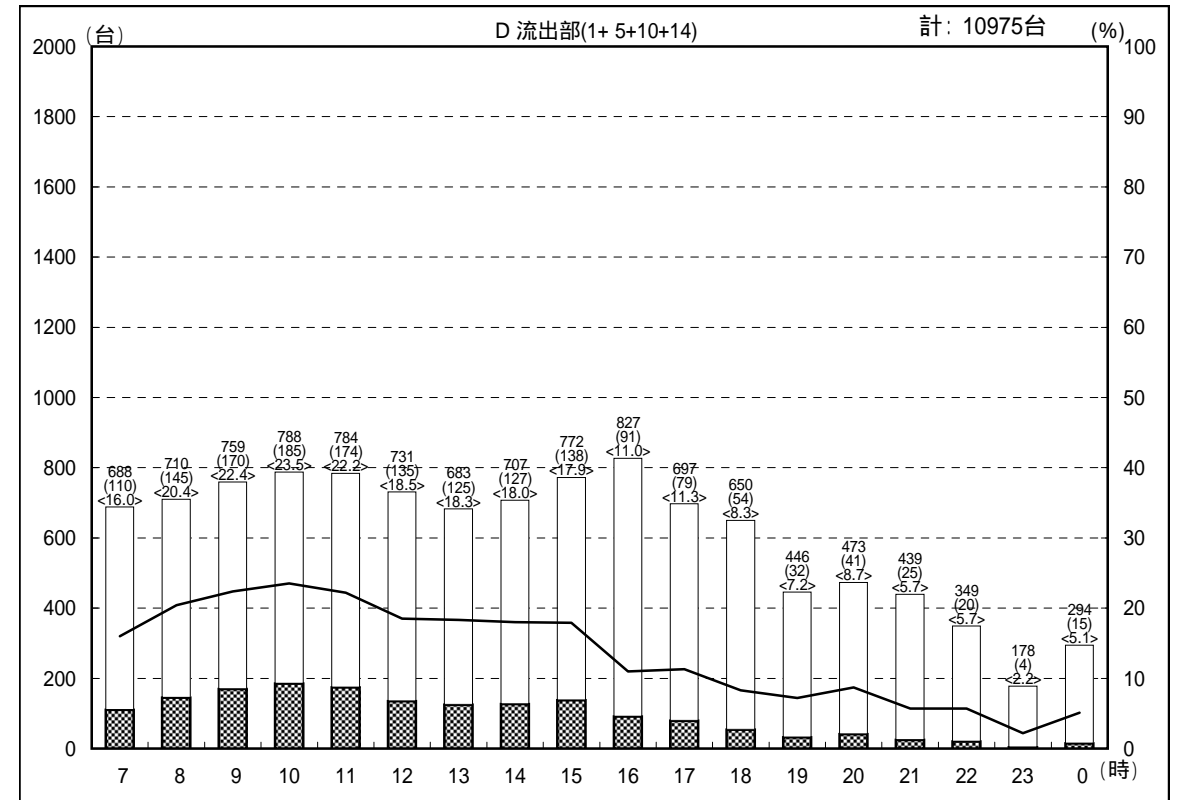
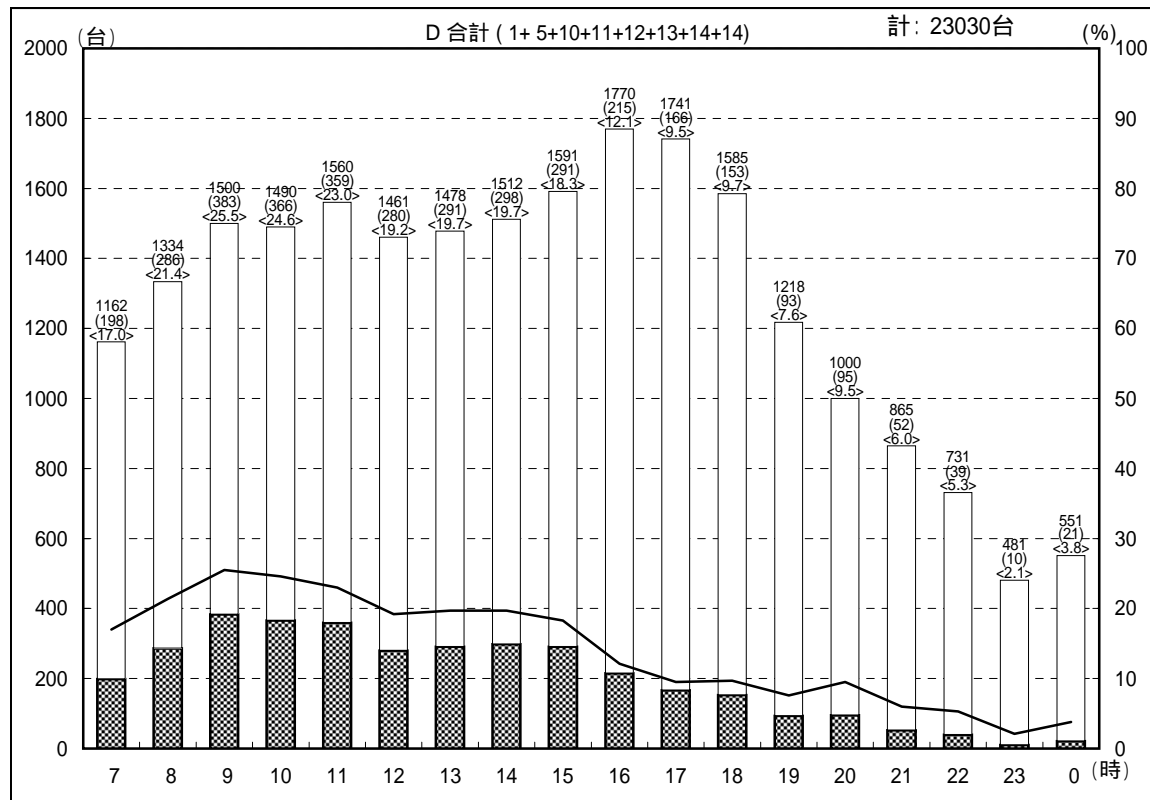
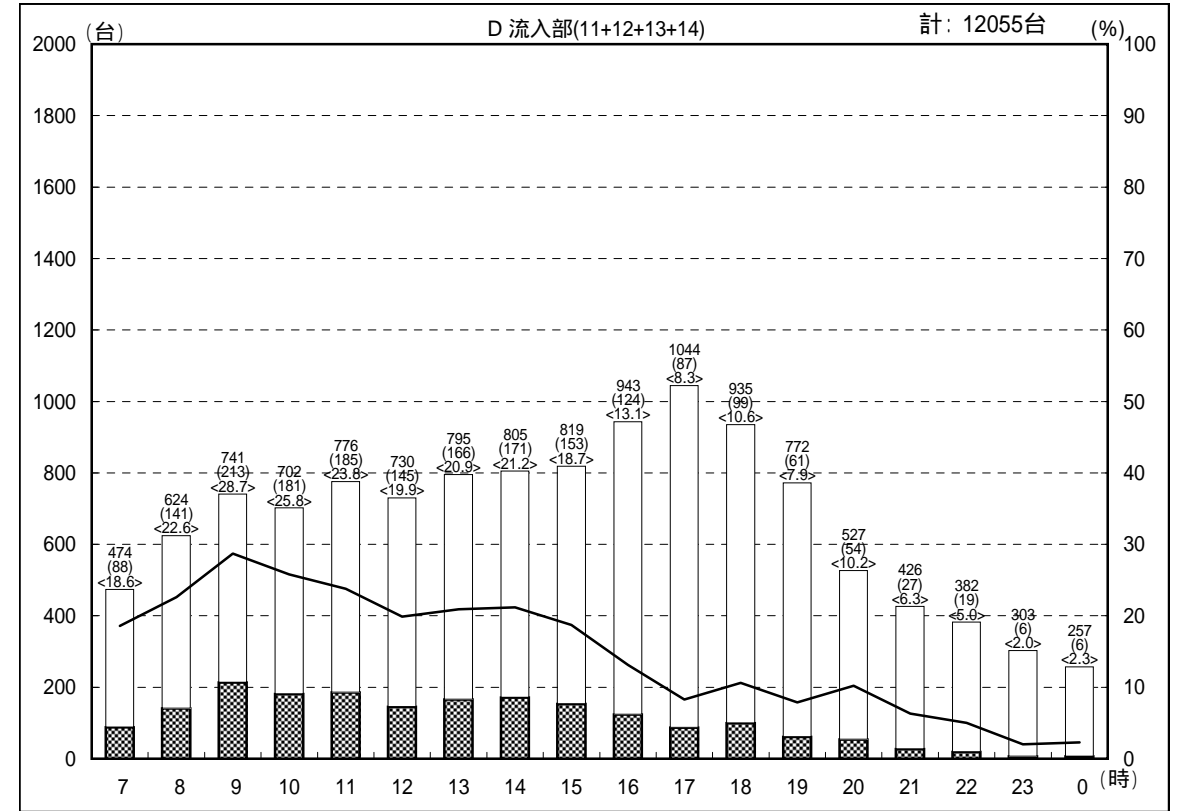
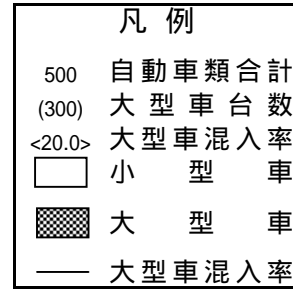
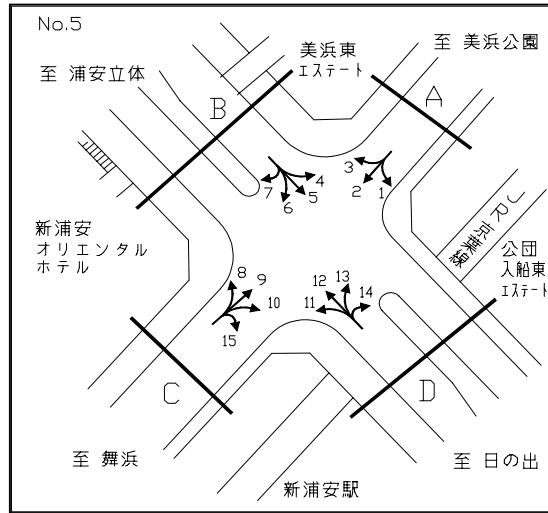
調査年月日：平成19年 1月16日(火) 天候：晴れ



# 交通量時間変動図

調査地点： 5 入船交差点

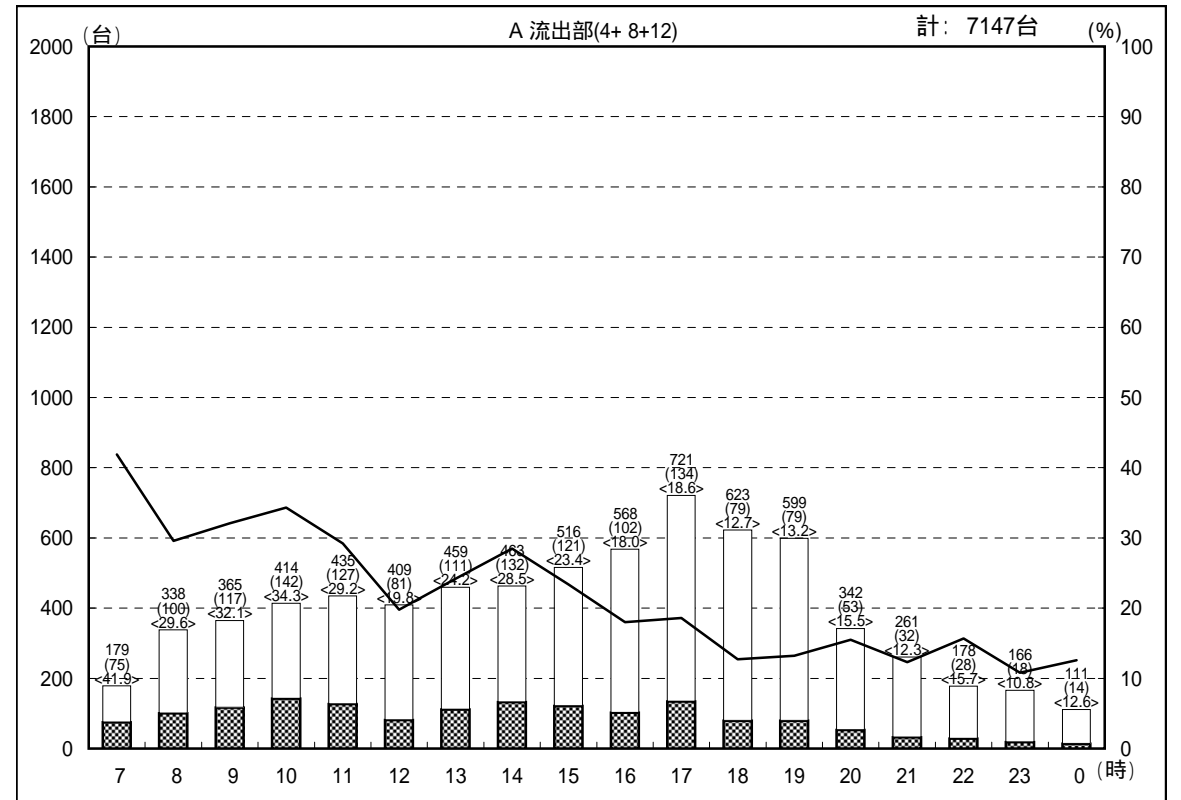
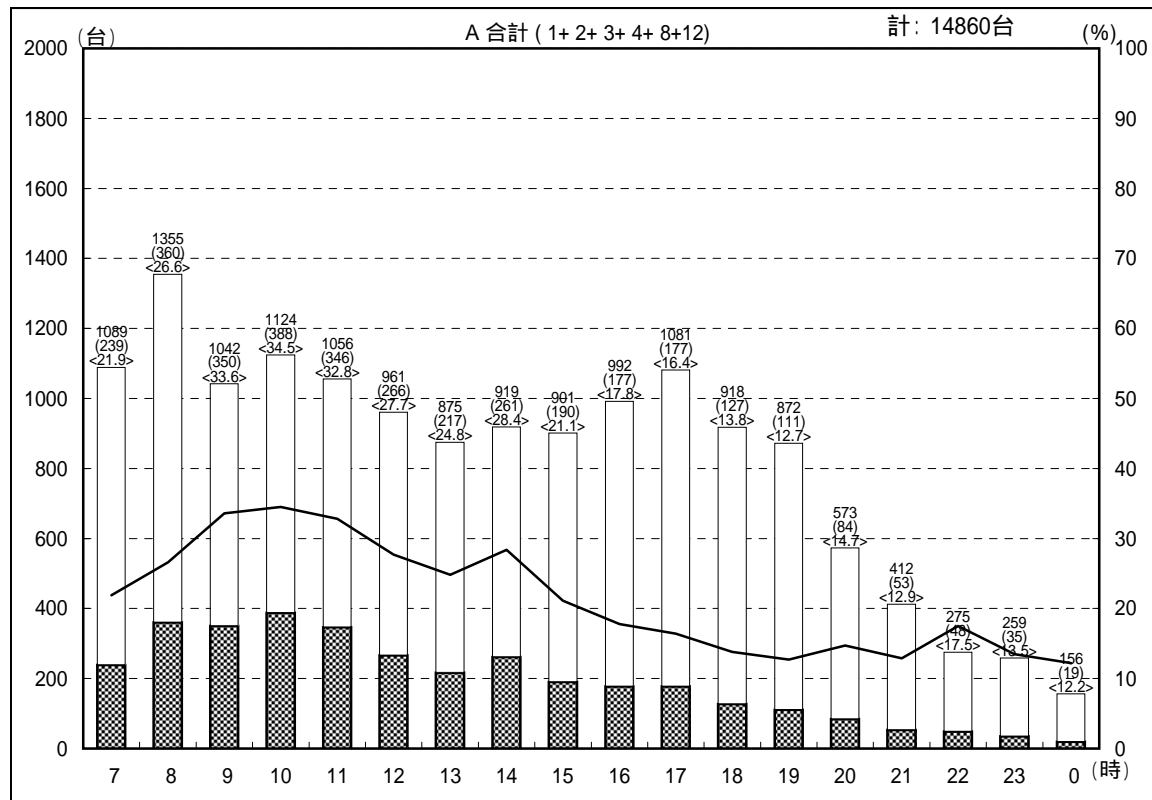
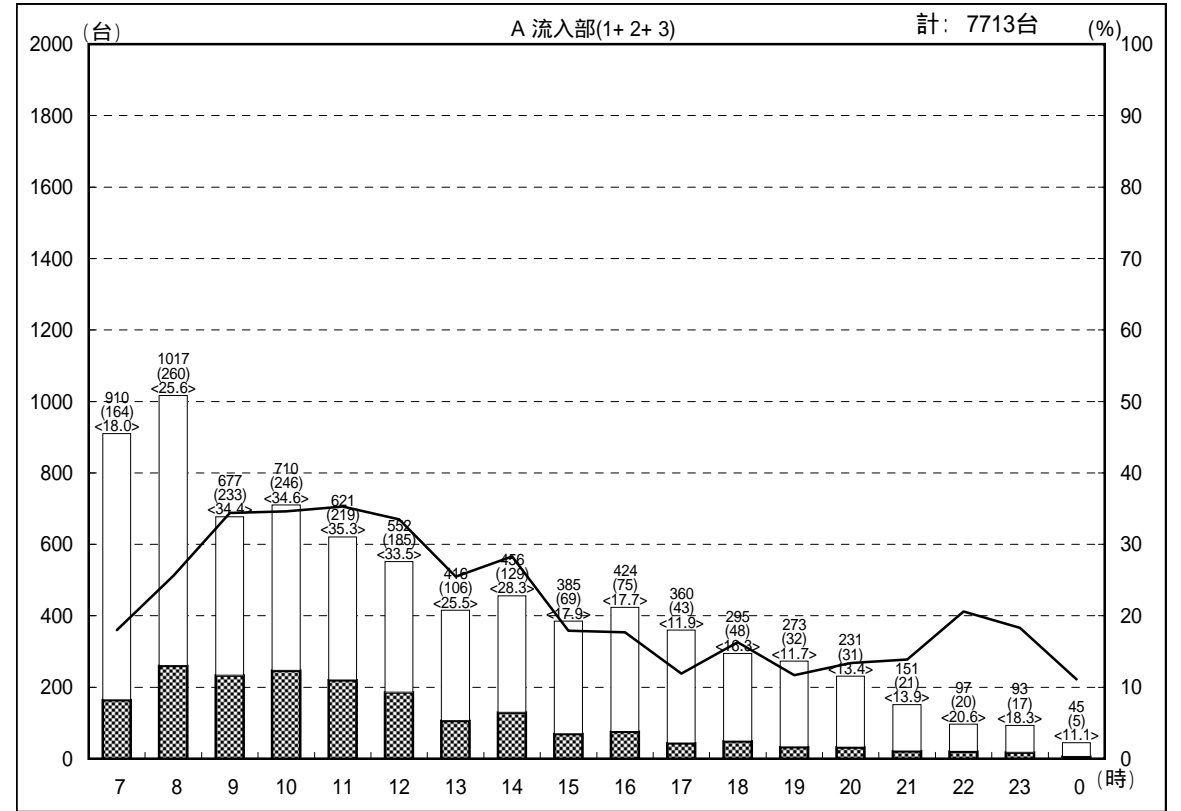
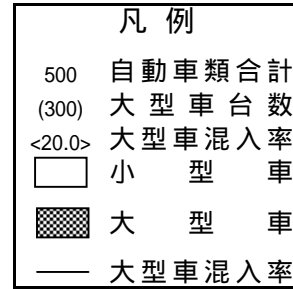
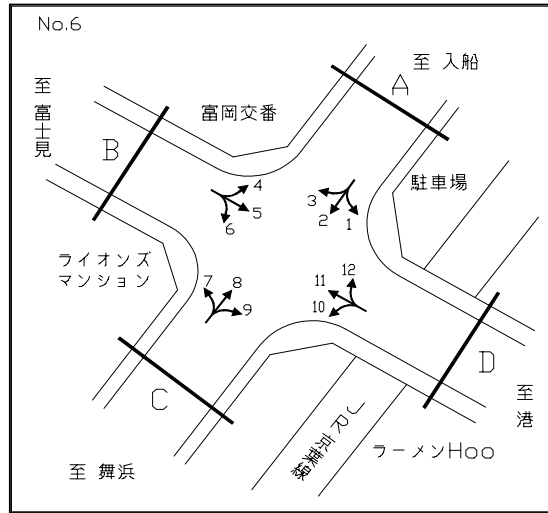
調査年月日:平成19年 1月16日(火) 天候:晴れ



# 交通量時間変動図

調査地点： 6 富岡交番前交差点

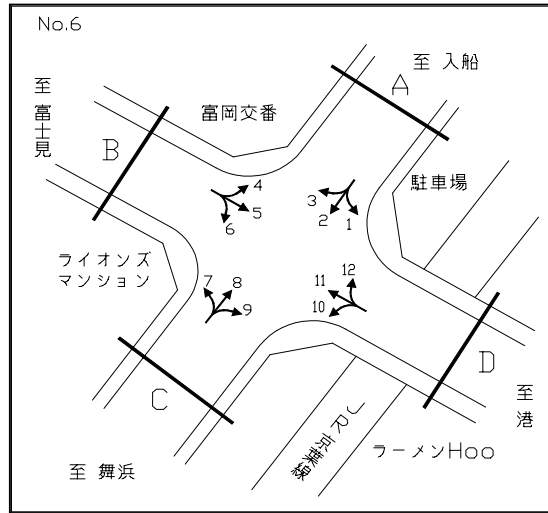
調査年月日：平成19年 1月16日(火) 天候：晴れ





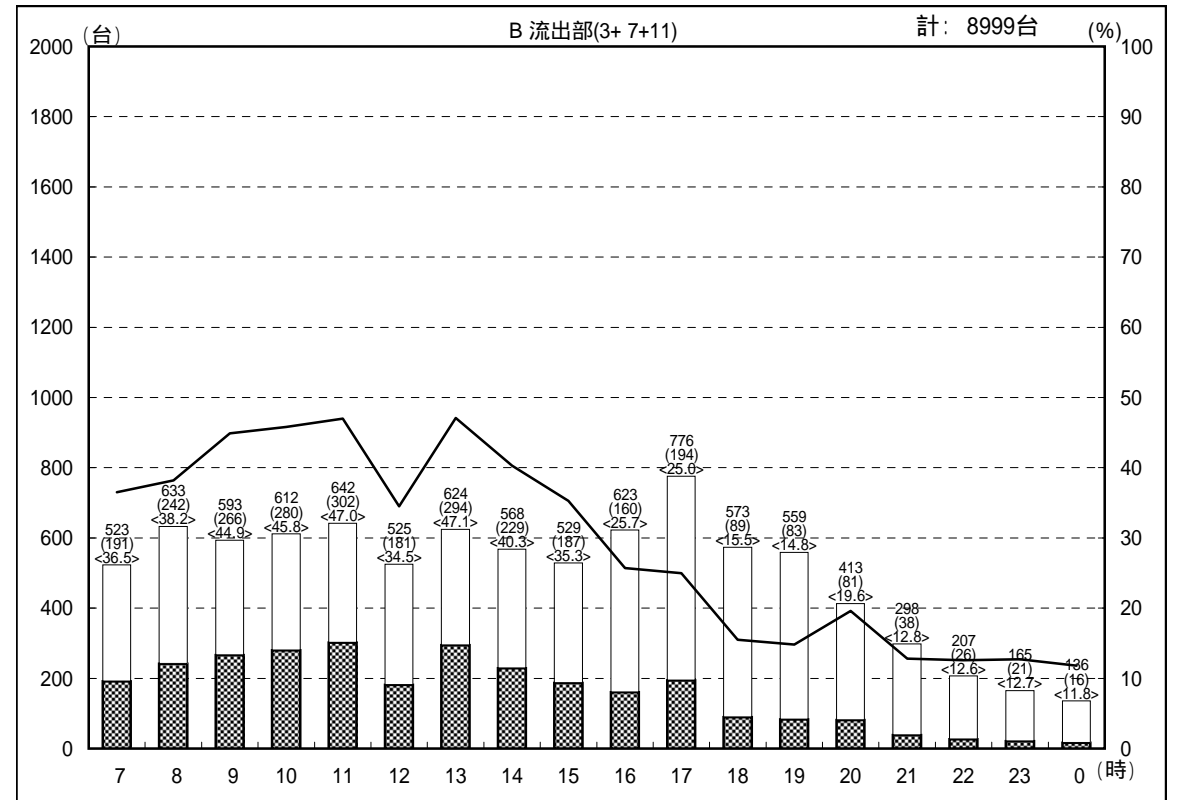
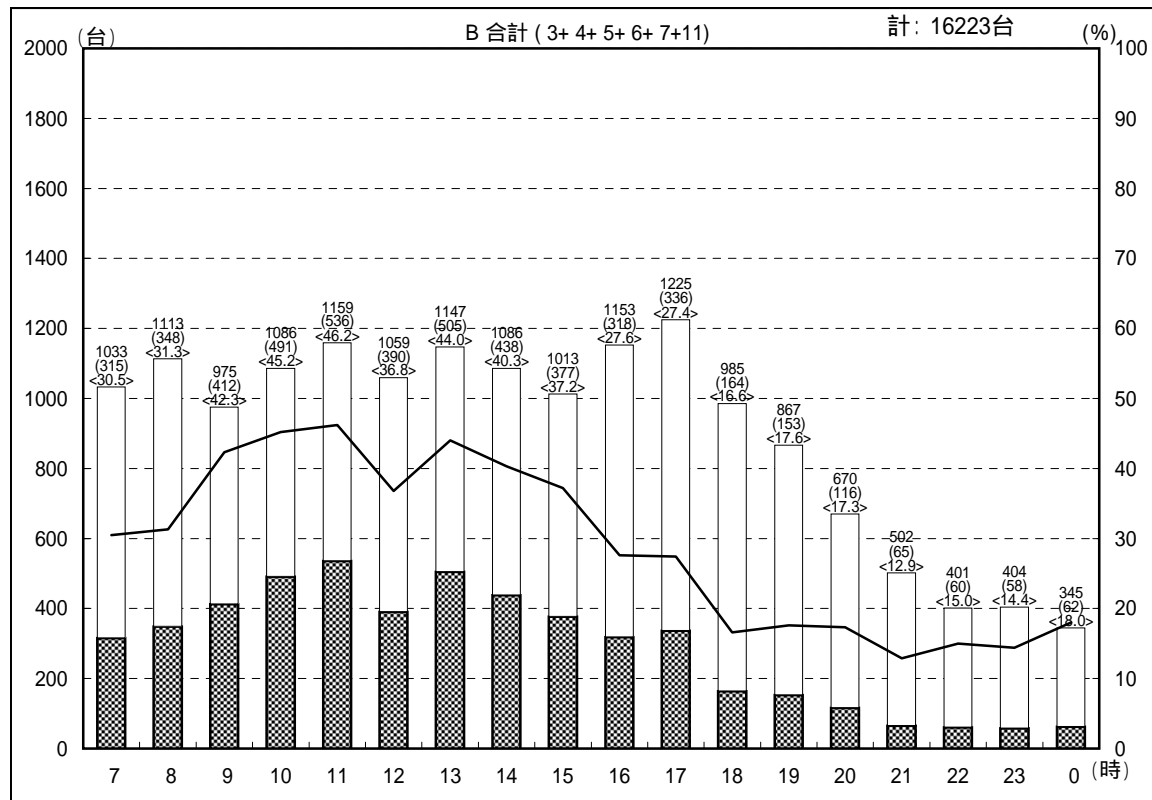
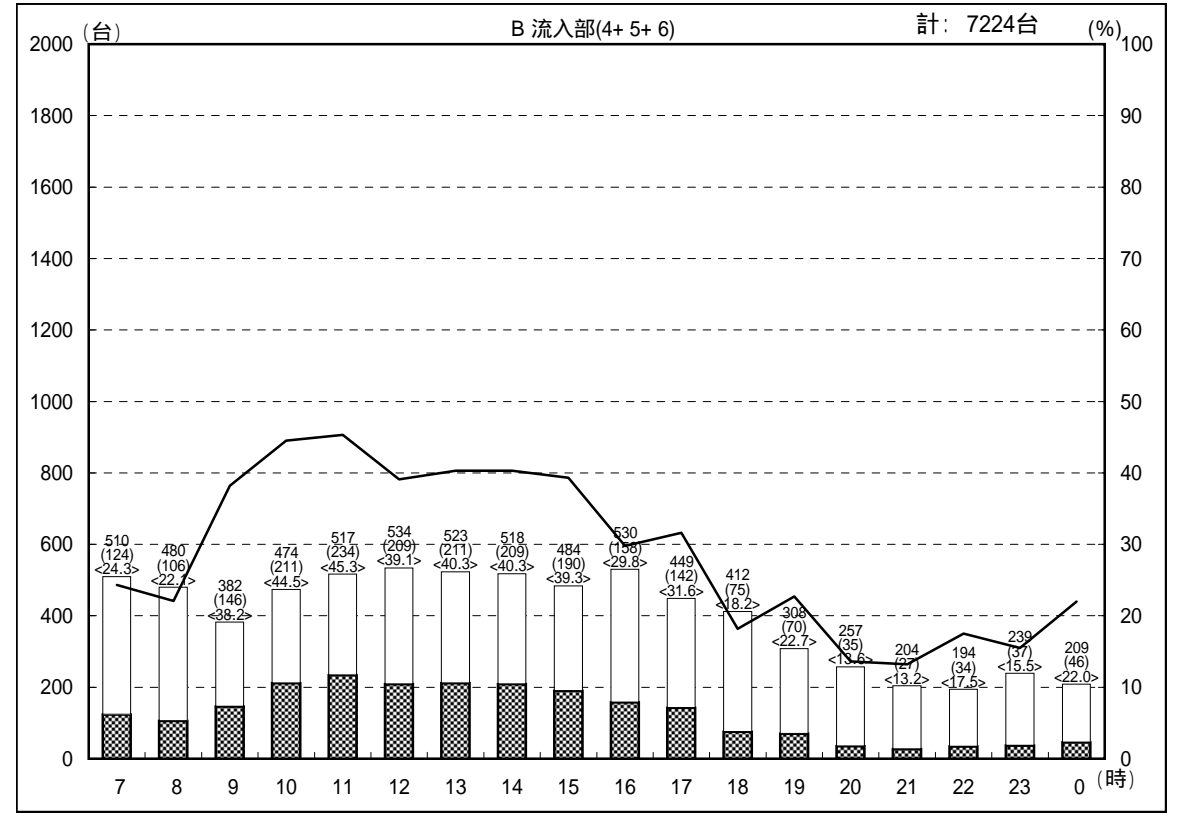
# 交通量時間変動図

調査地点： 6 富岡交番前交差点  
 調査年月日：平成19年 1月16日(火) 天候：晴れ



**凡例**

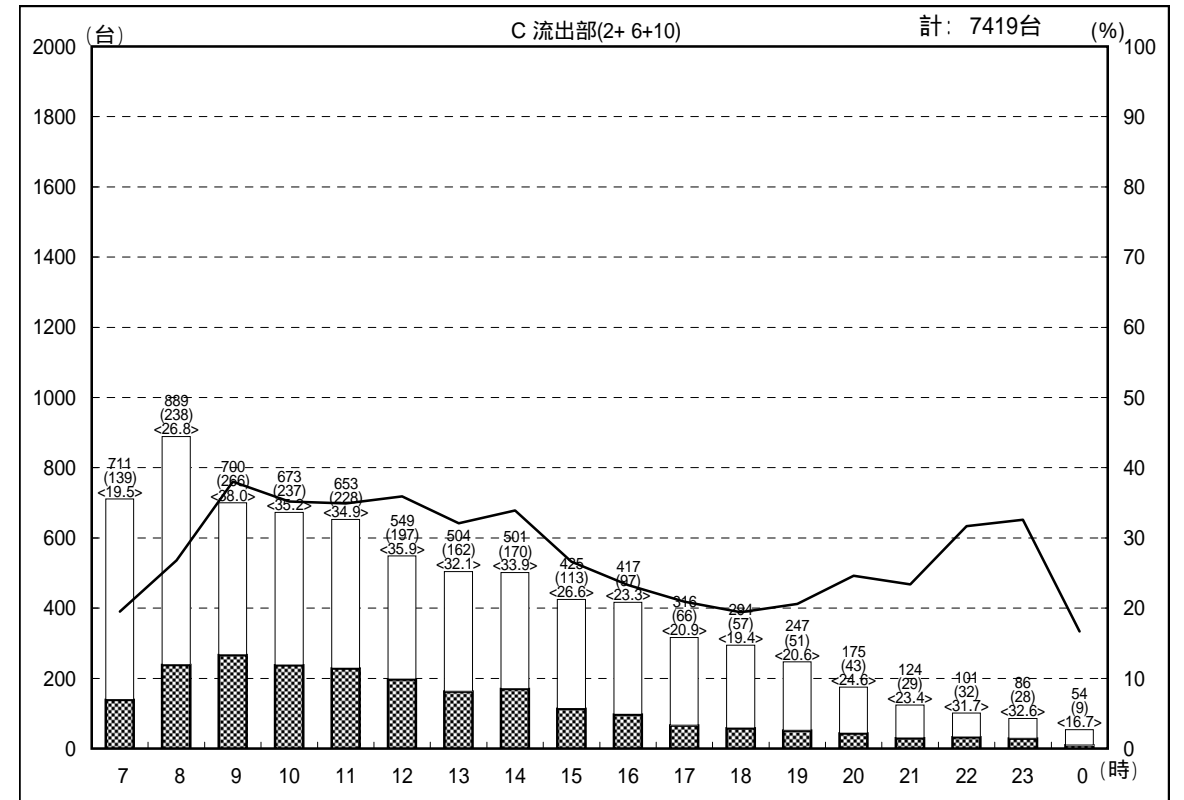
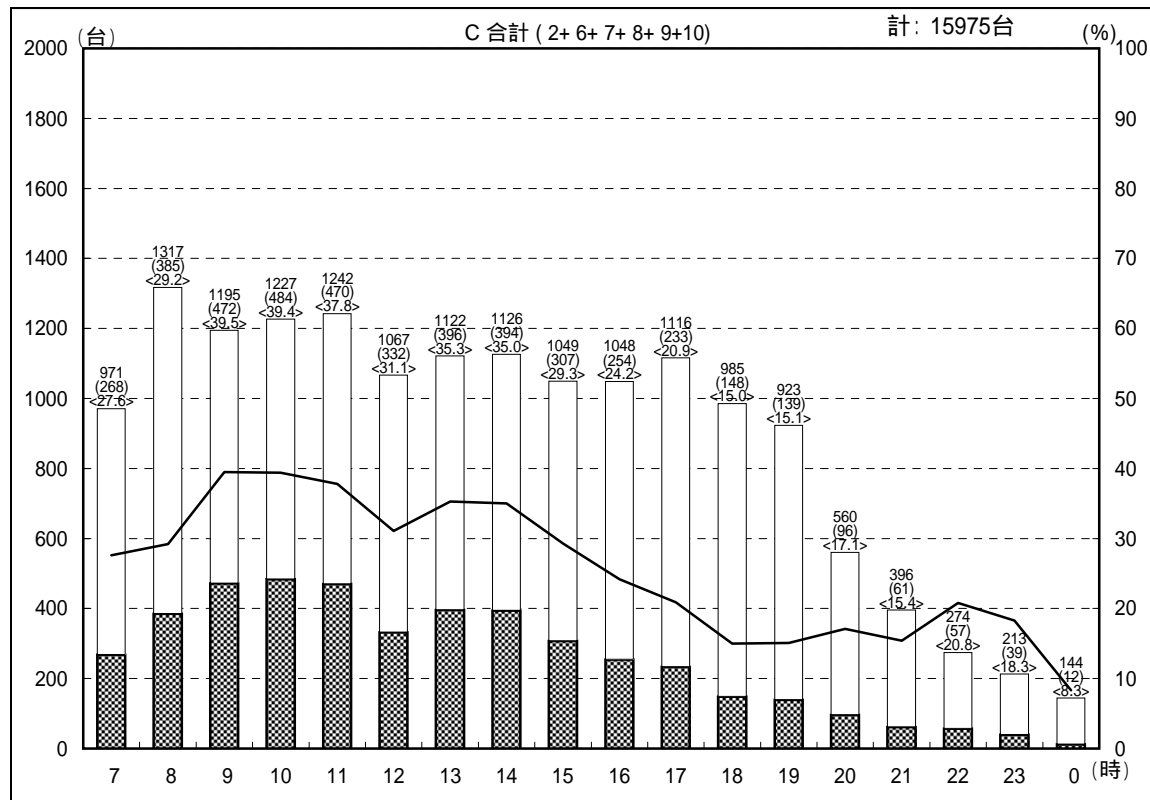
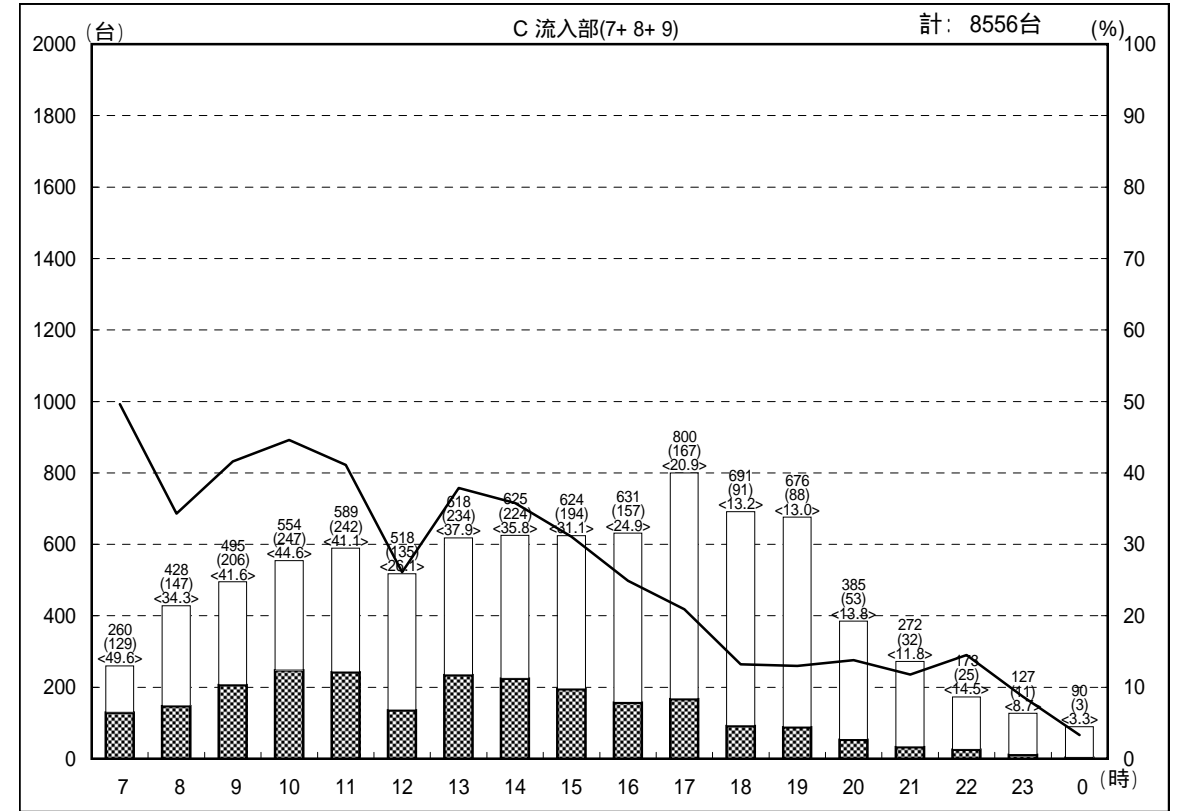
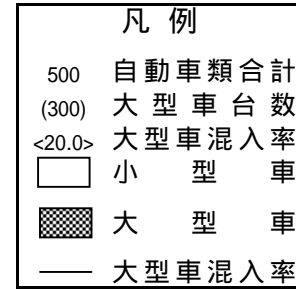
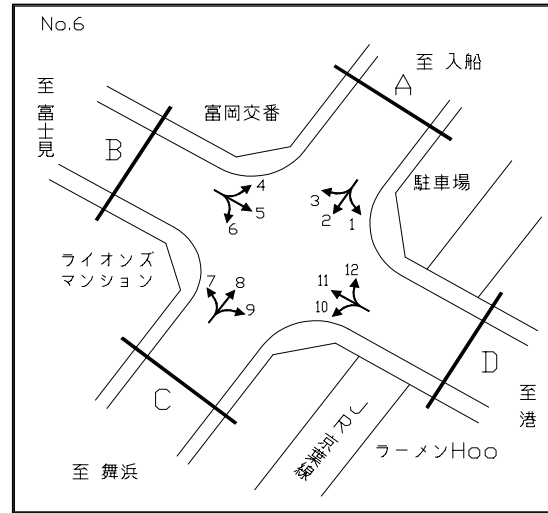
- 500 自動車類合計
- (300) 大型車台数
- <20.0> 大型車混入率
- 小型車
- 大型車
- 大型車混入率



# 交通量時間変動図

調査地点： 6 富岡交番前交差点

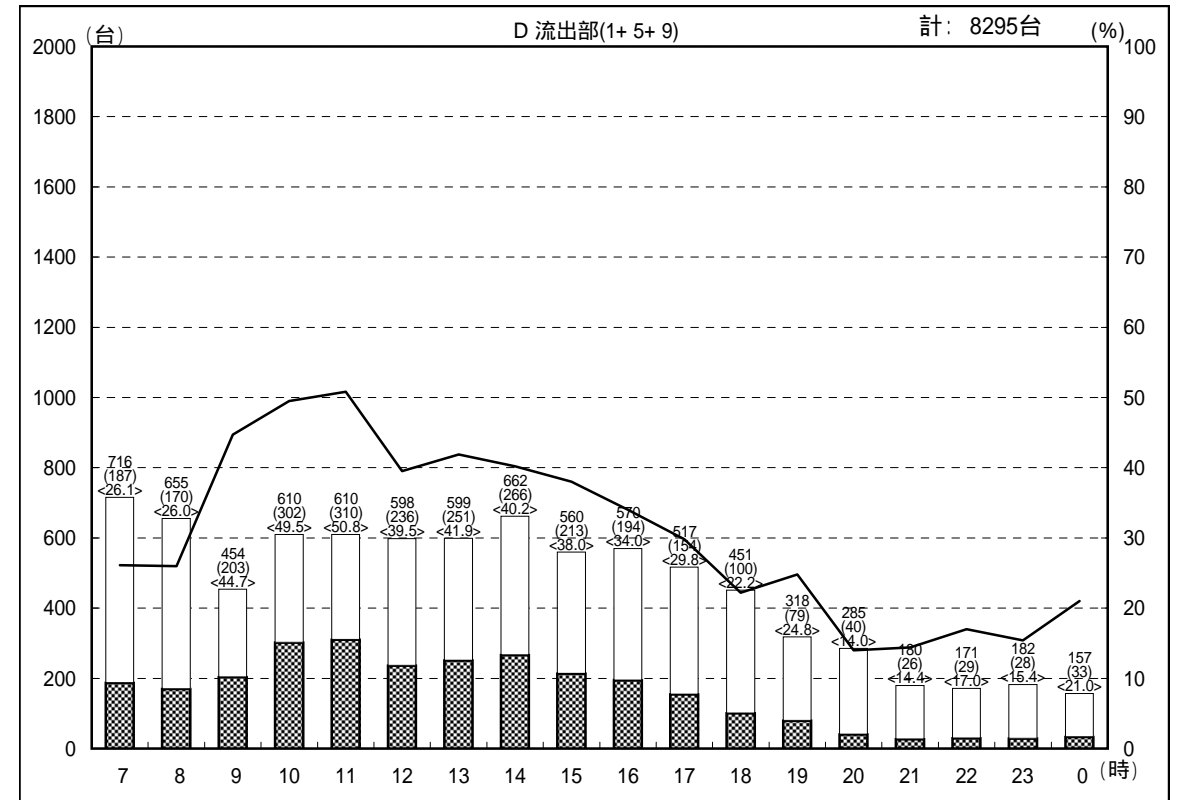
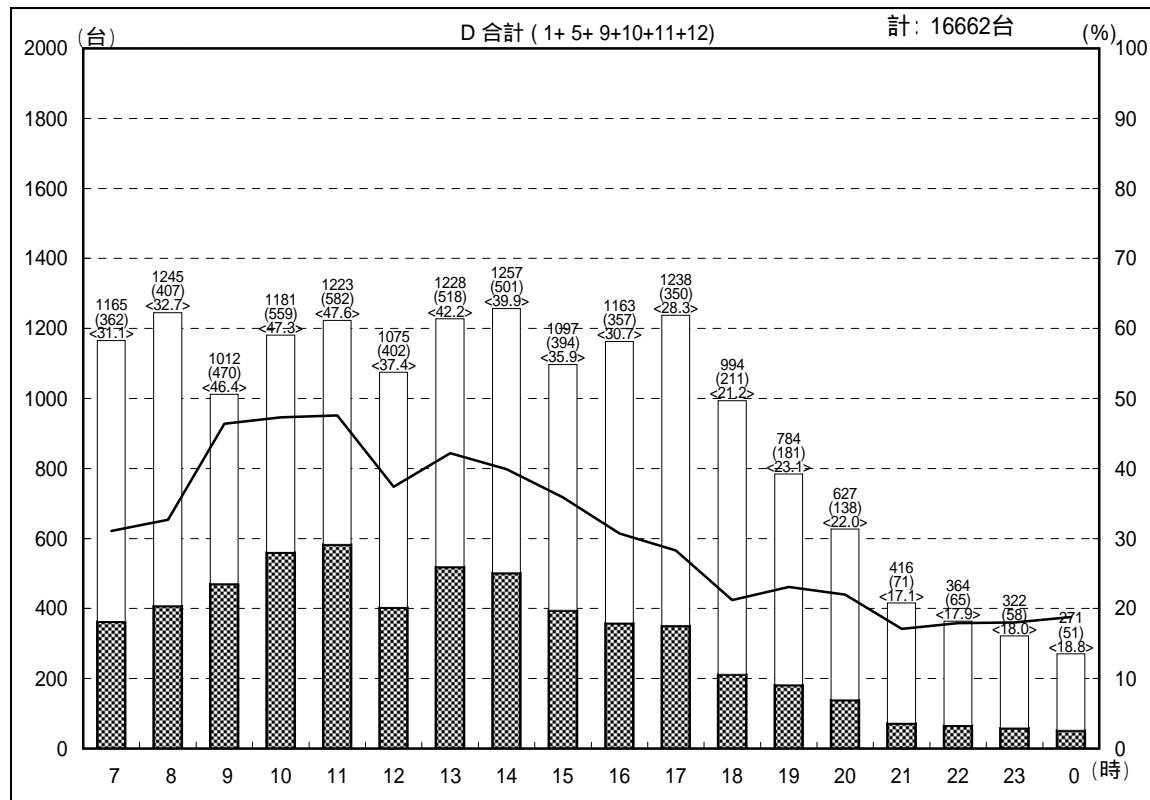
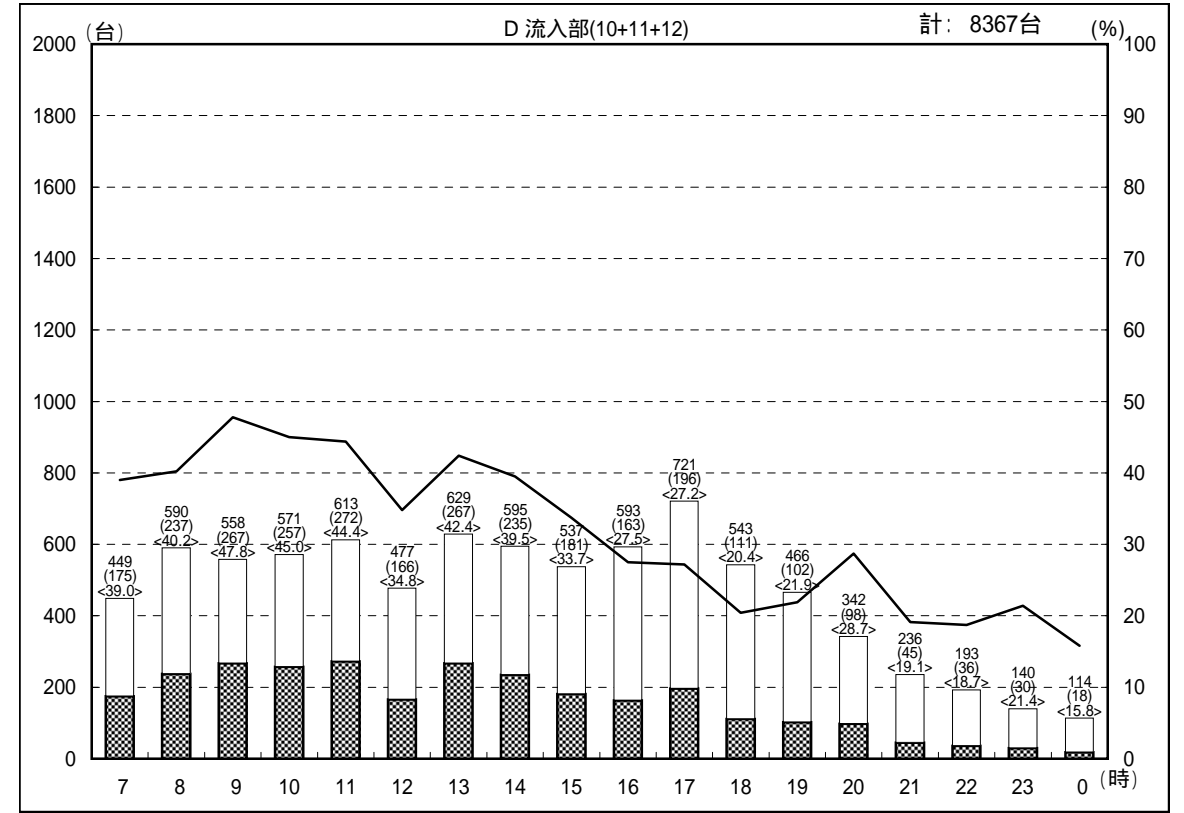
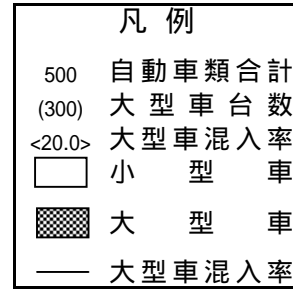
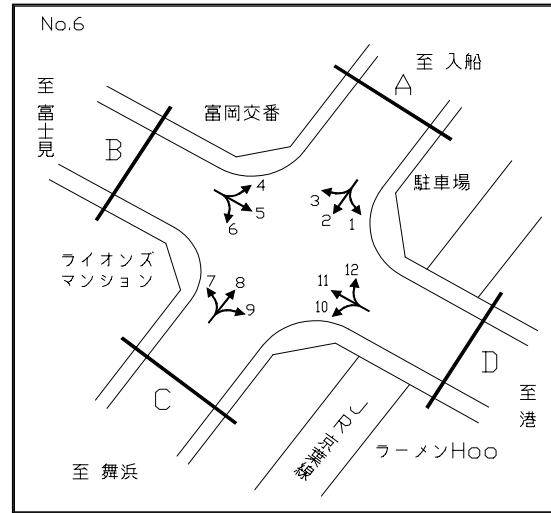
調査年月日：平成19年 1月16日(火) 天候：晴れ



# 交通量時間変動図

調査地点： 6 富岡交番前交差点

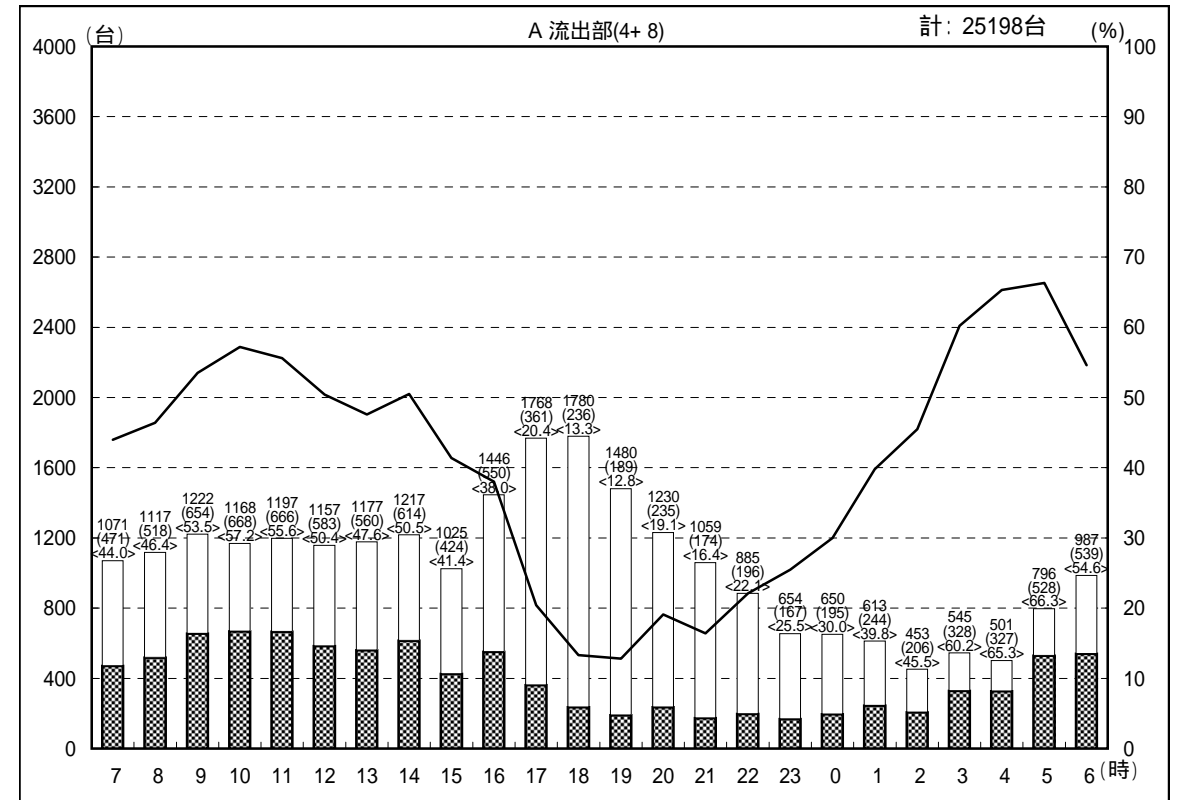
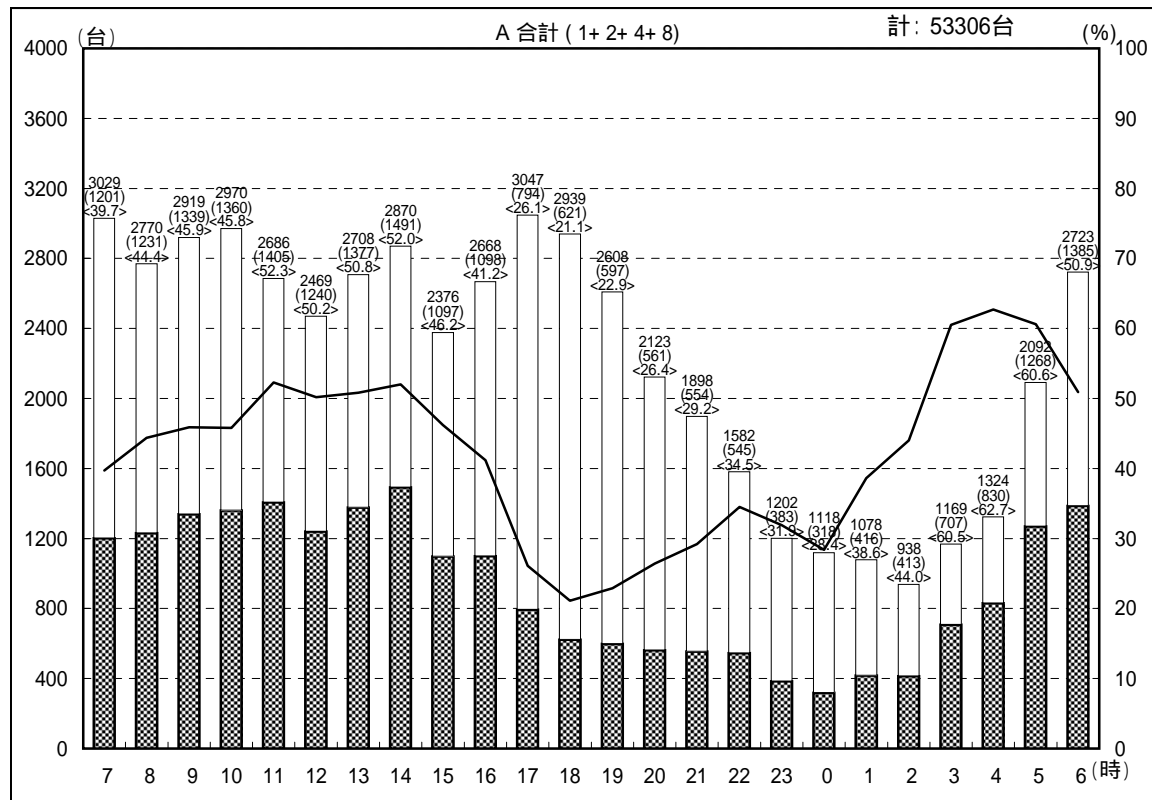
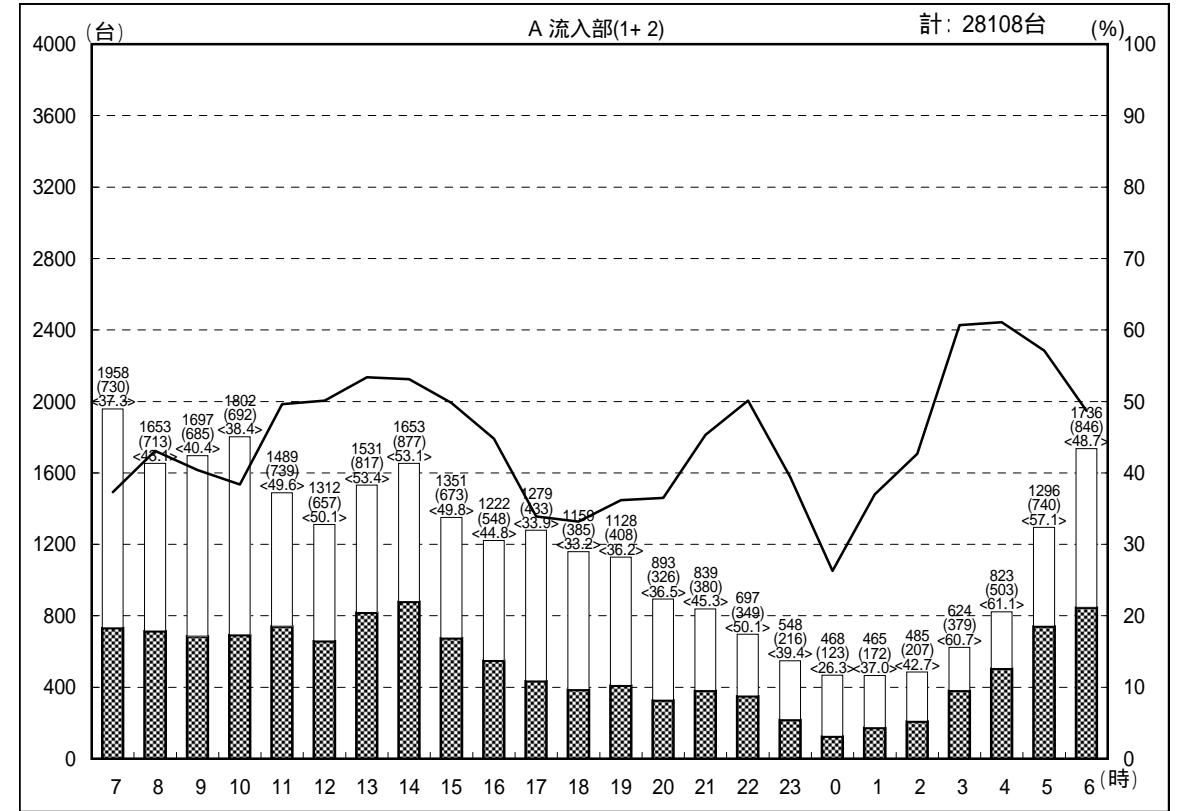
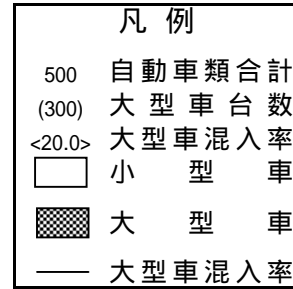
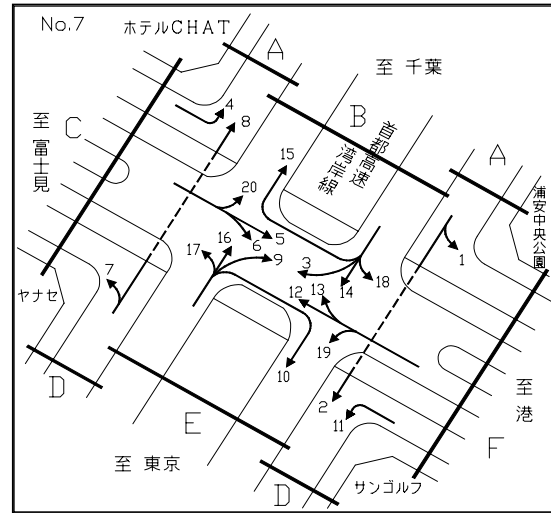
調査年月日：平成19年 1月16日(火) 天候：晴れ



# 交通量時間変動図

調査地点：7 富岡立体

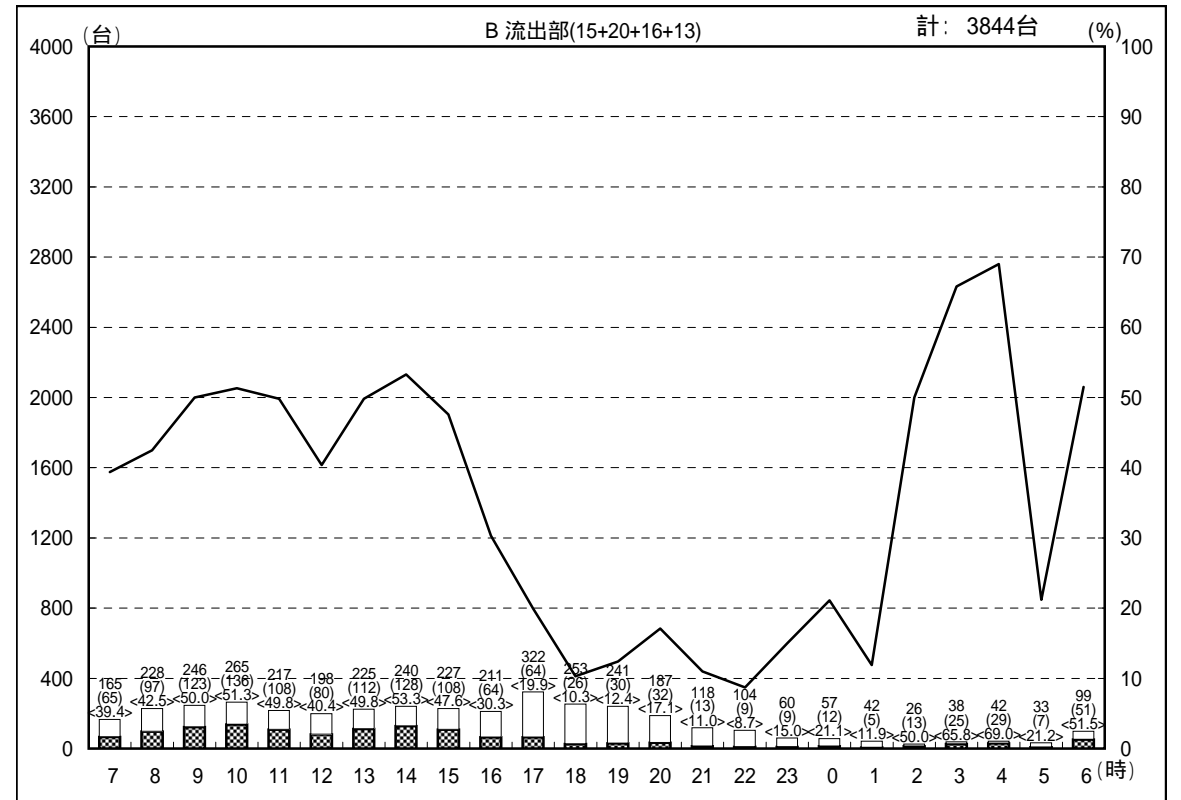
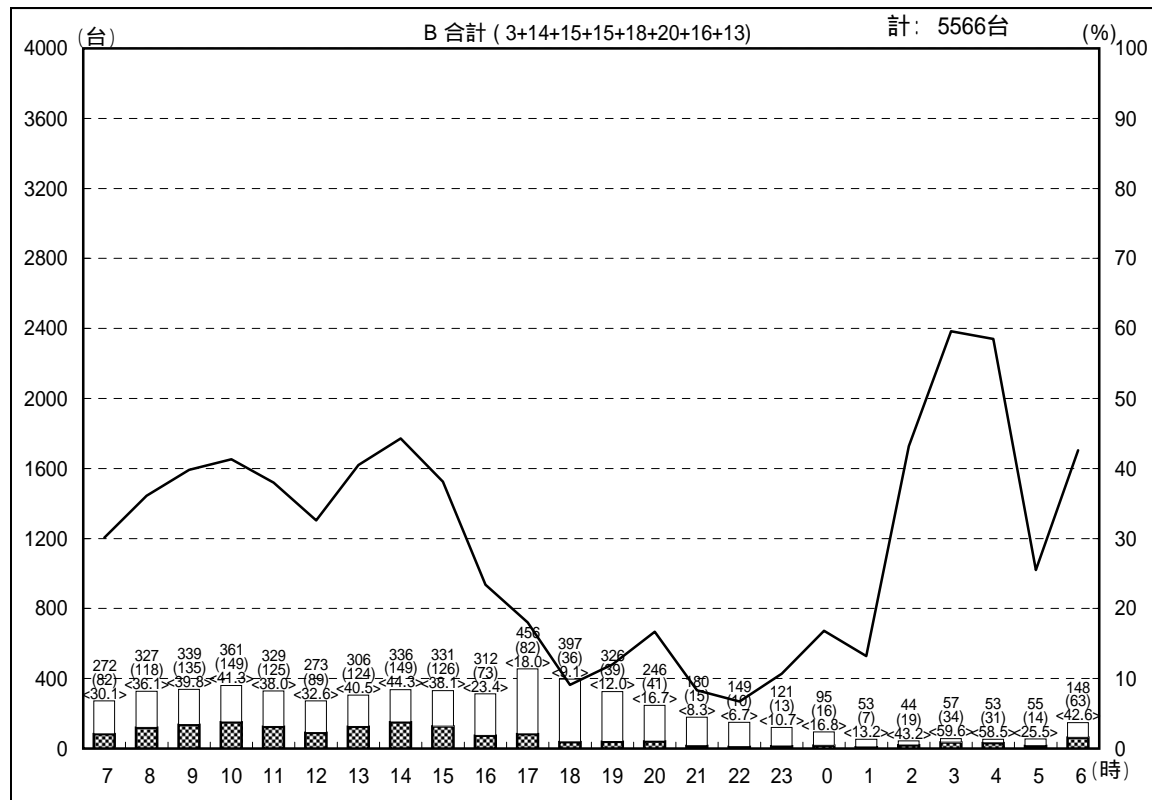
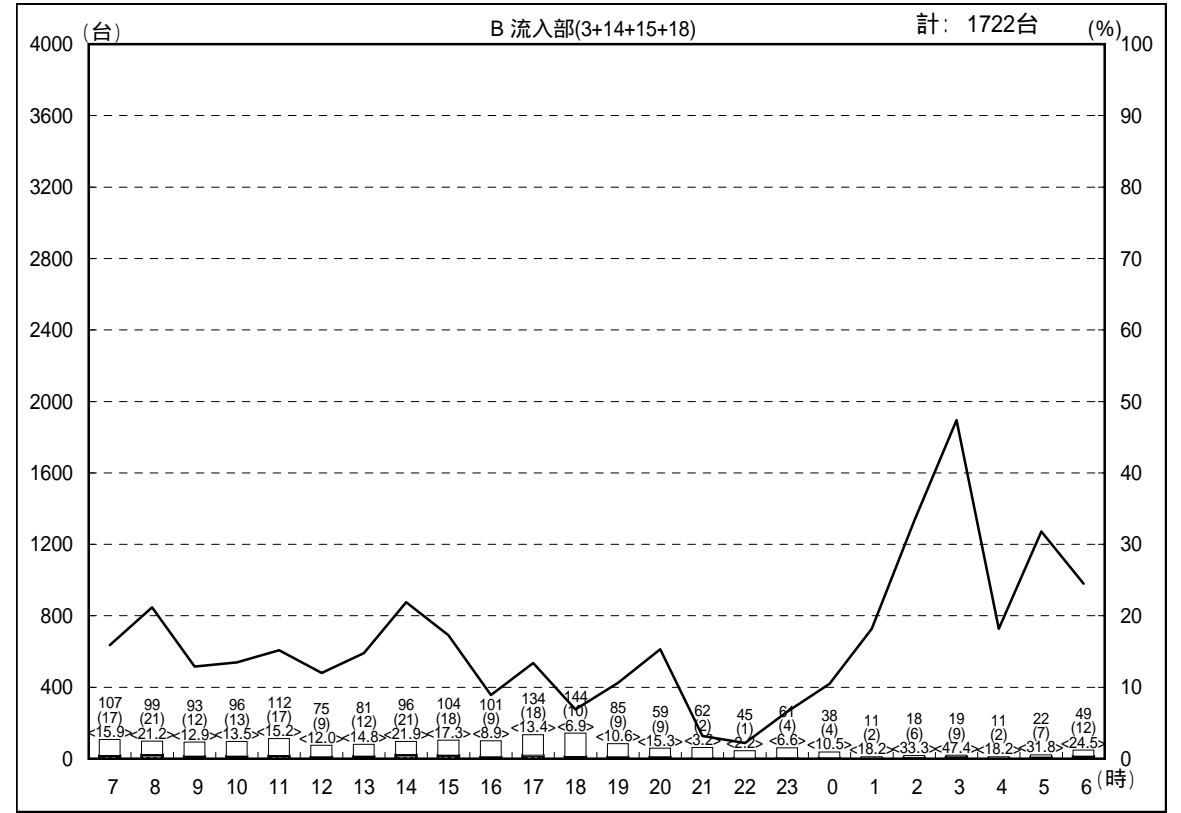
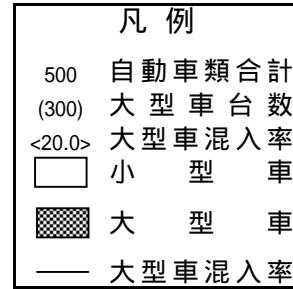
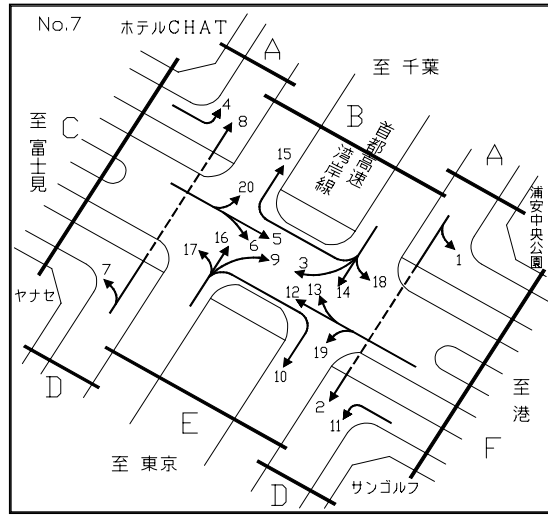
調査年月日：平成19年 1月16日(火) 天候：晴れ



# 交通量時間変動図

調査地点：7 富岡立体

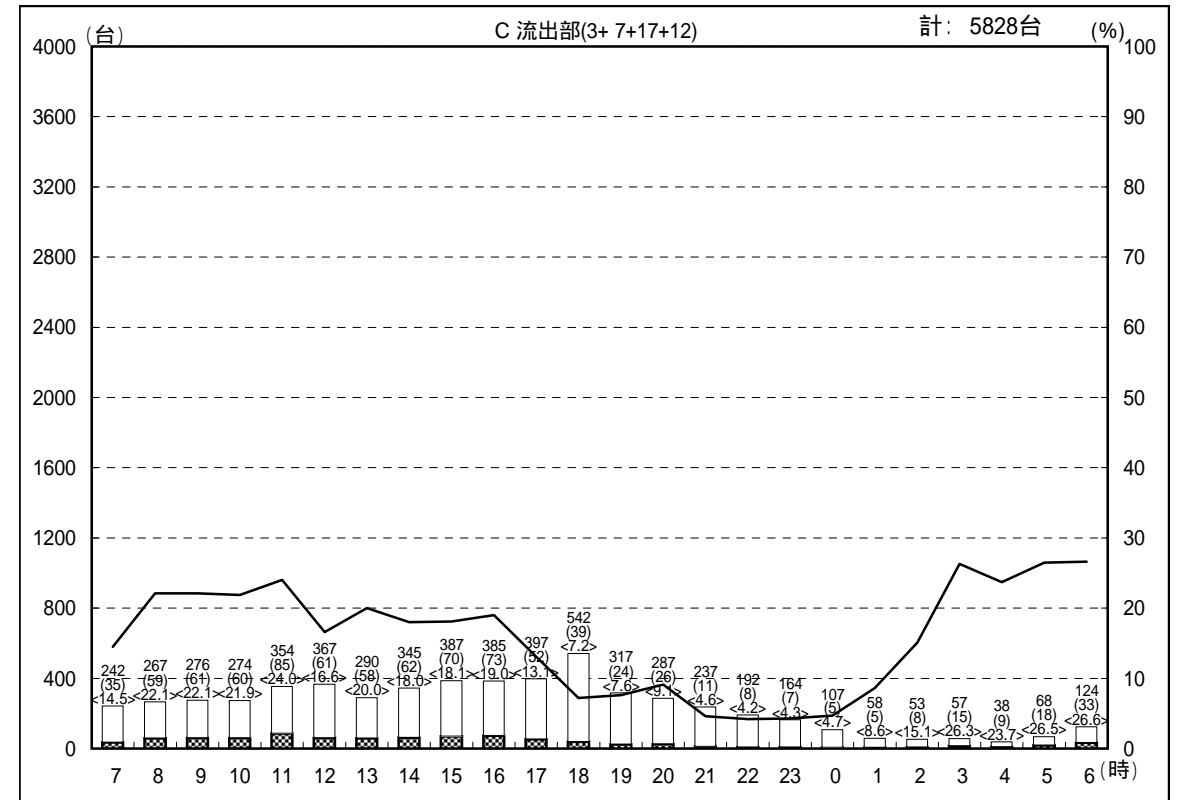
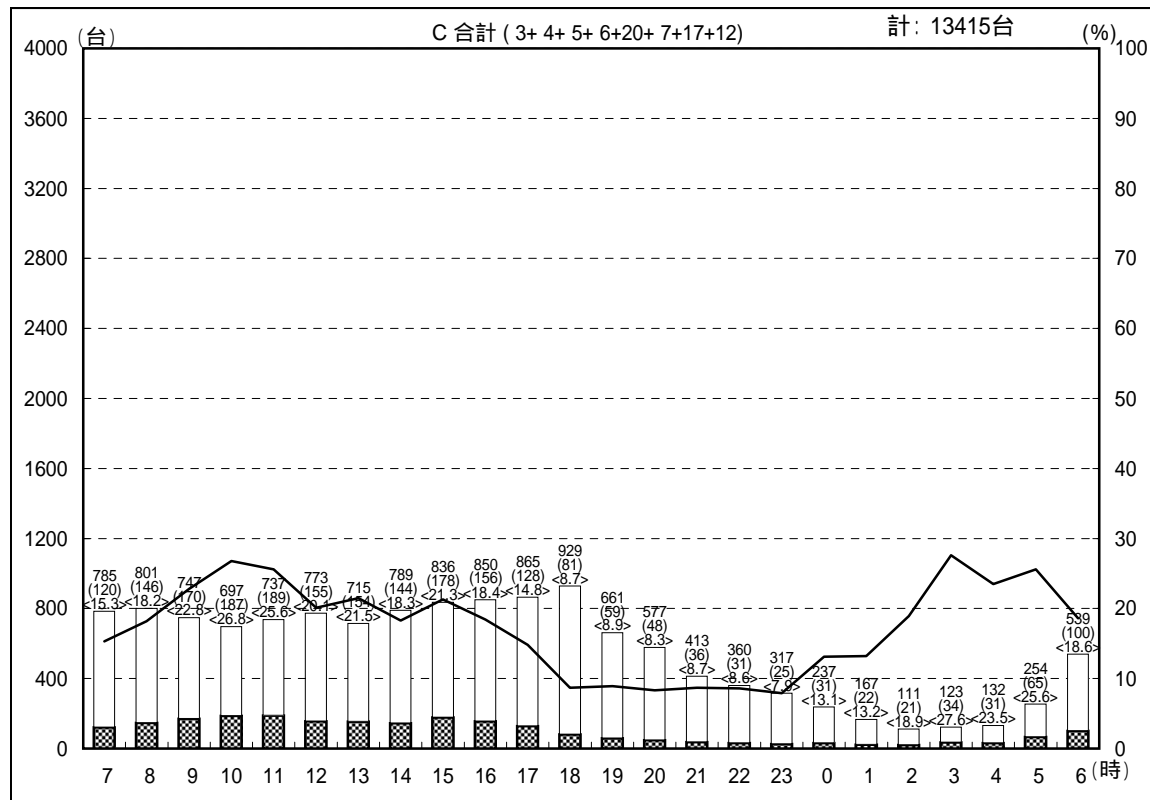
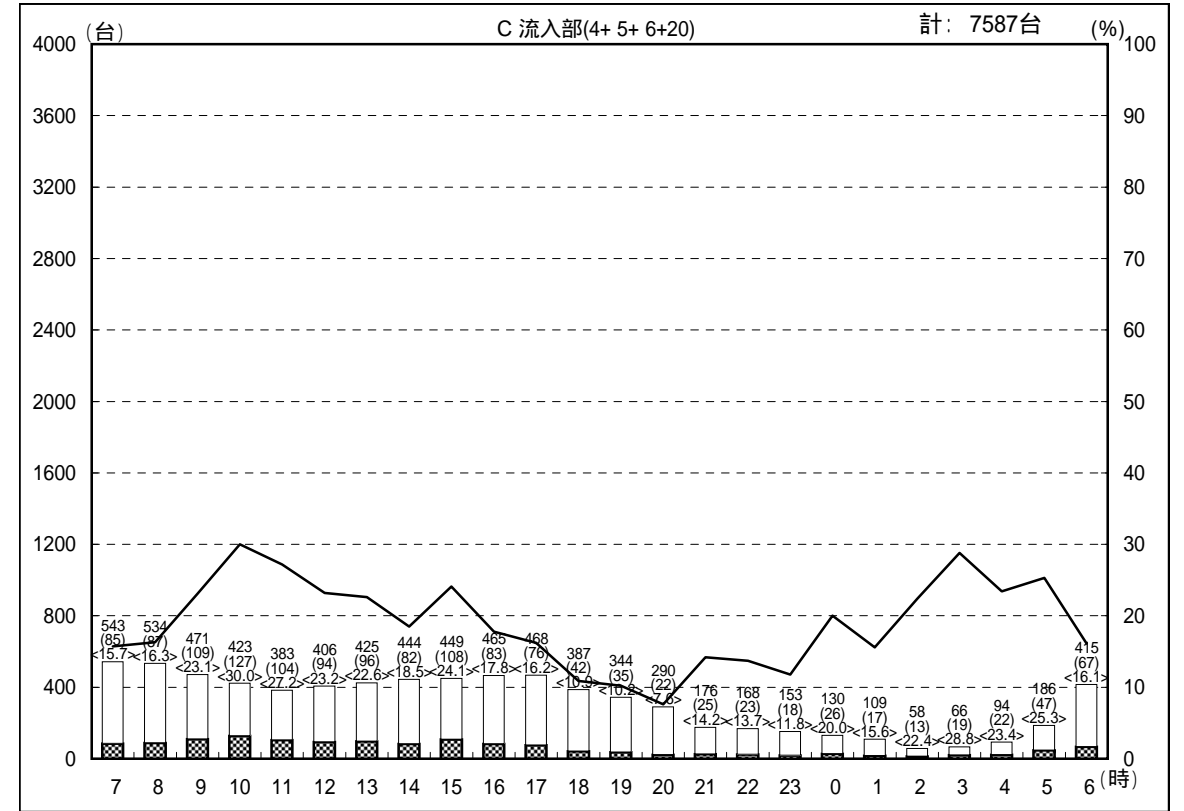
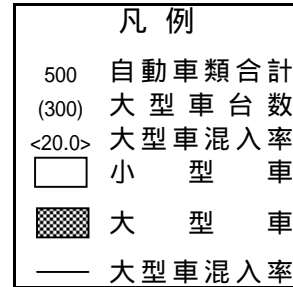
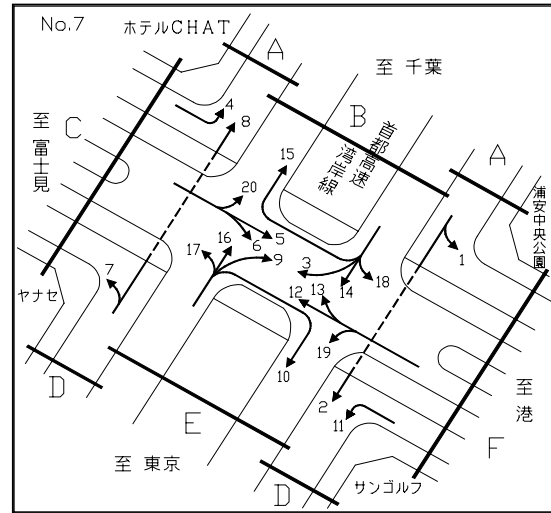
調査年月日：平成19年 1月16日(火) 天候：晴れ



# 交通量時間変動図

調査地点：7 富岡立体

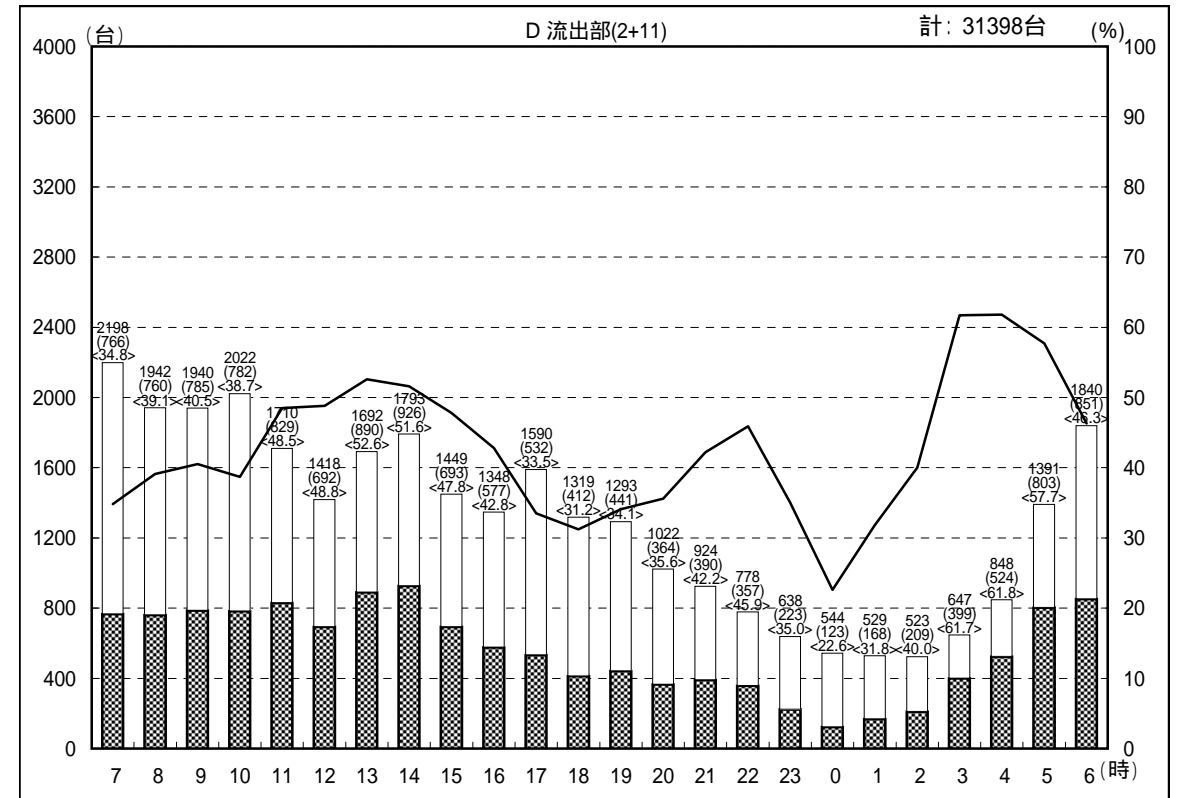
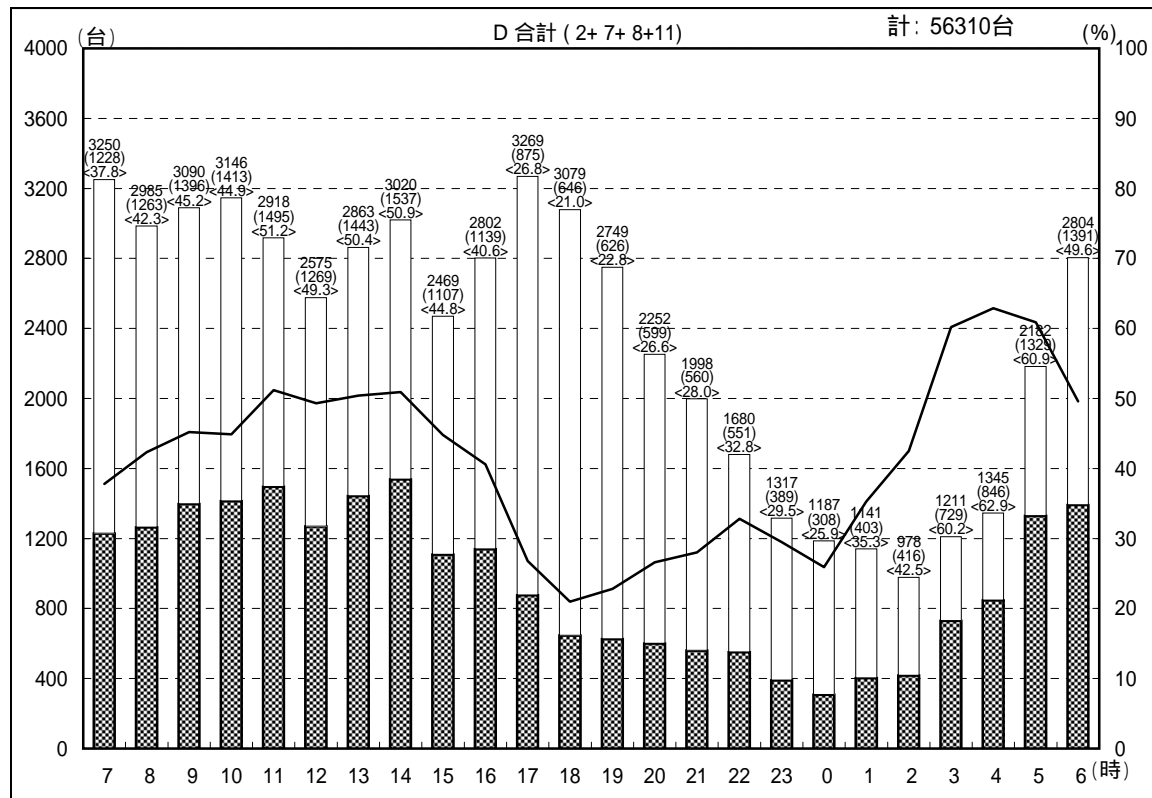
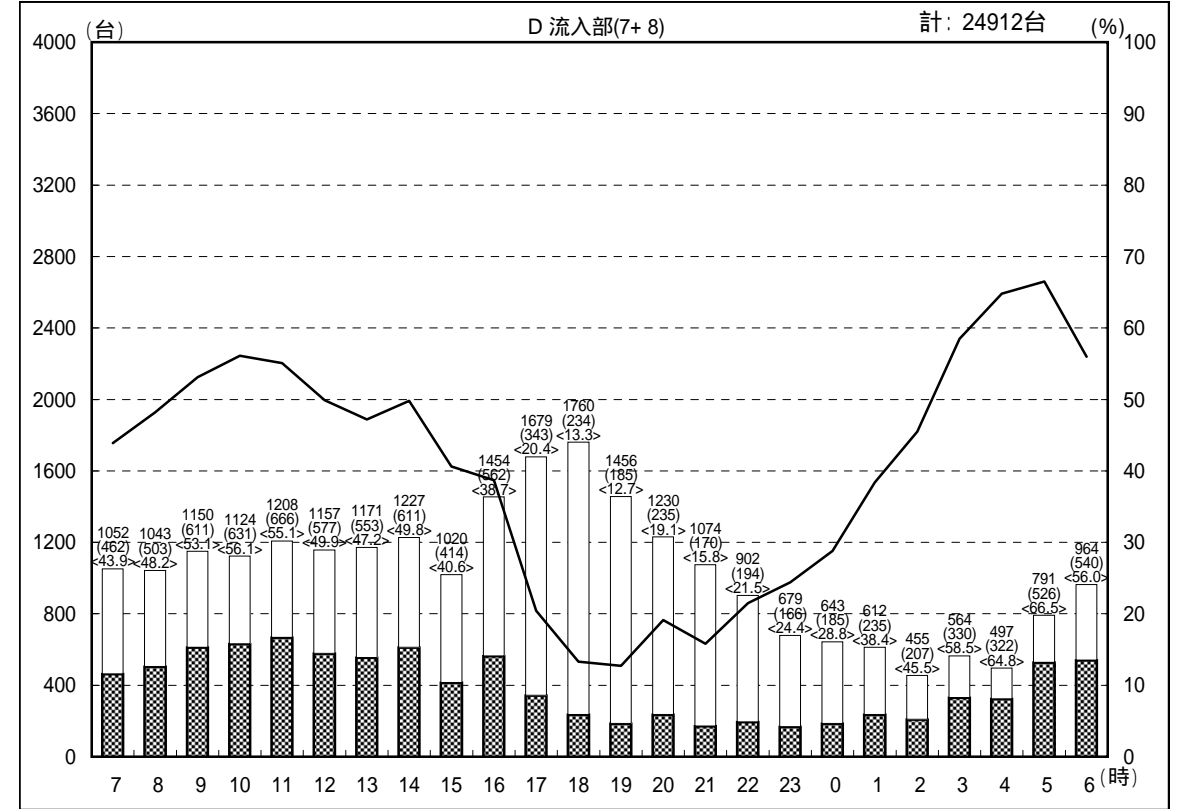
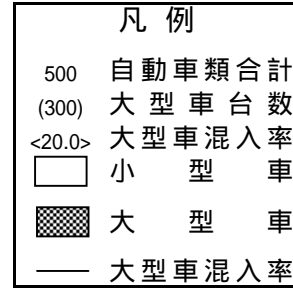
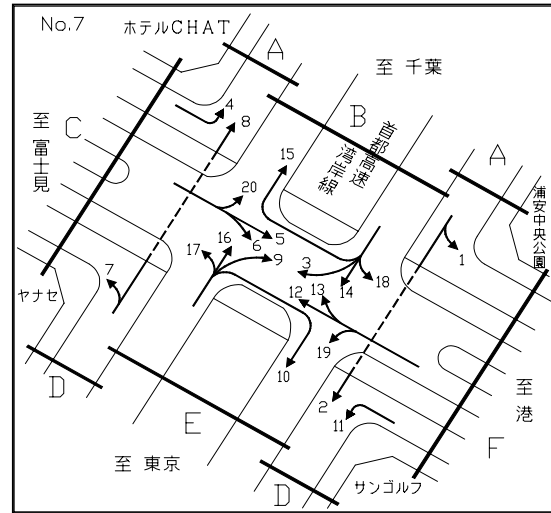
調査年月日：平成19年 1月16日(火) 天候：晴れ



# 交通量時間変動図

調査地点：7 富岡立体

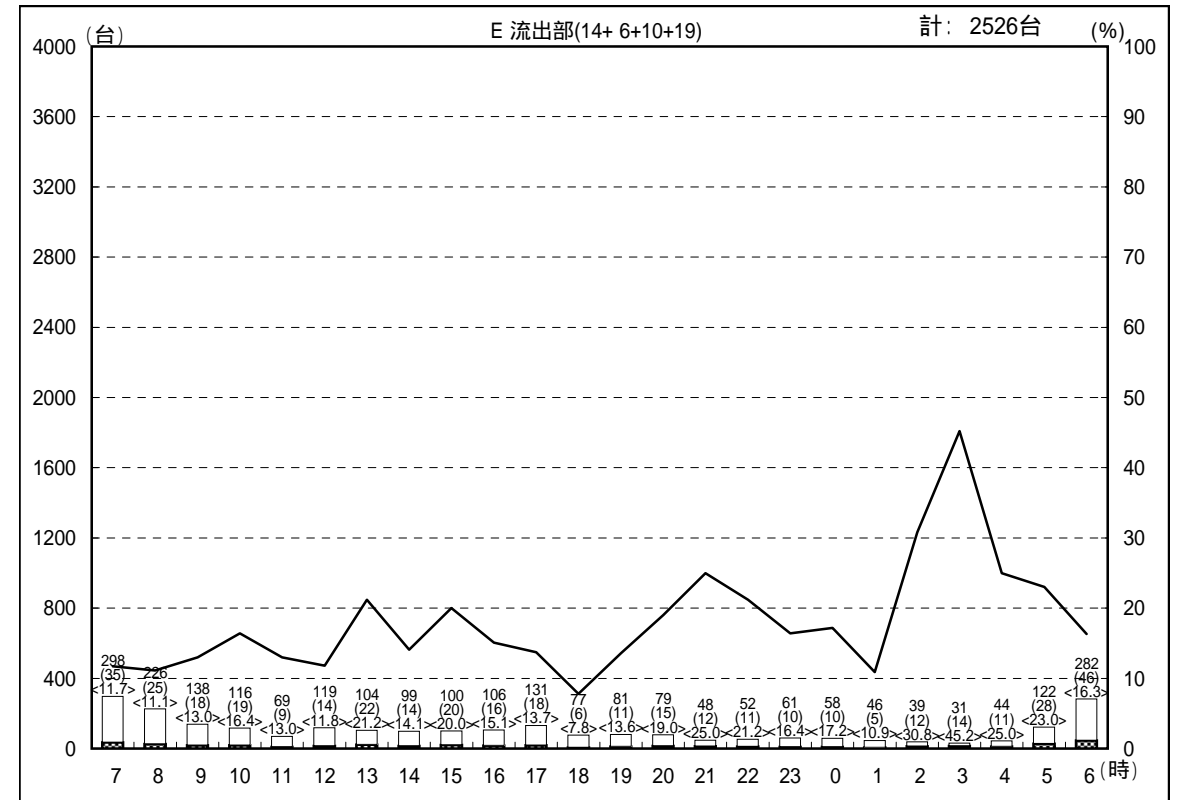
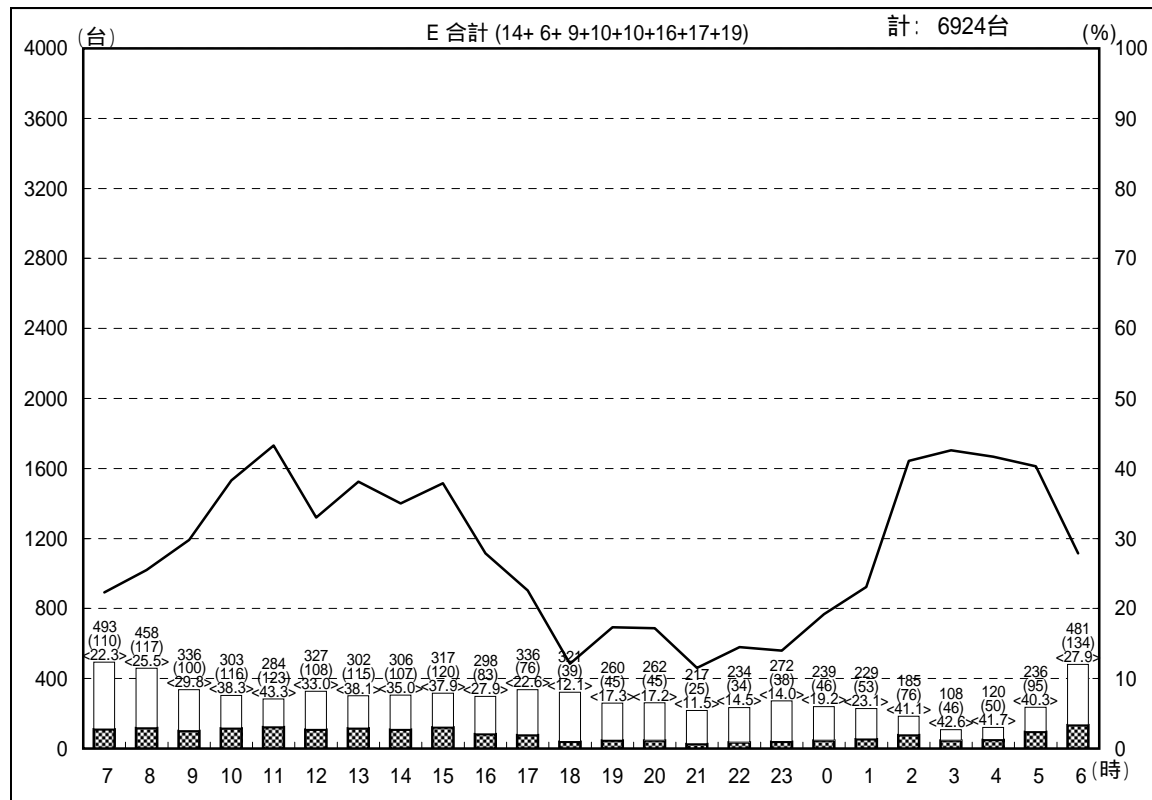
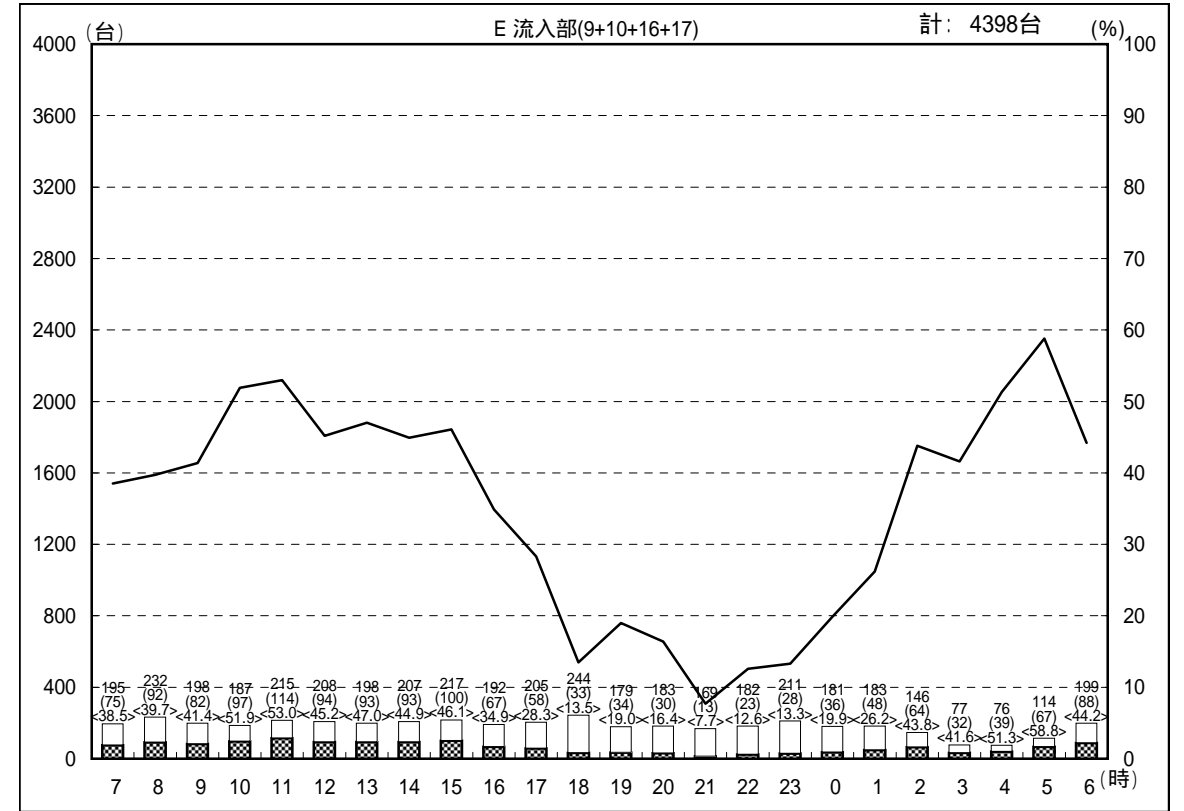
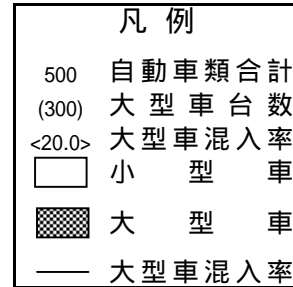
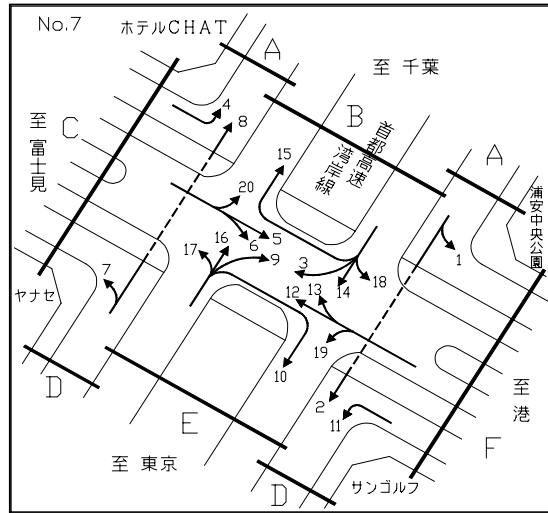
調査年月日：平成19年 1月16日(火) 天候：晴れ



# 交通量時間変動図

調査地点：7 富岡立体

調査年月日：平成19年 1月16日(火) 天候：晴れ

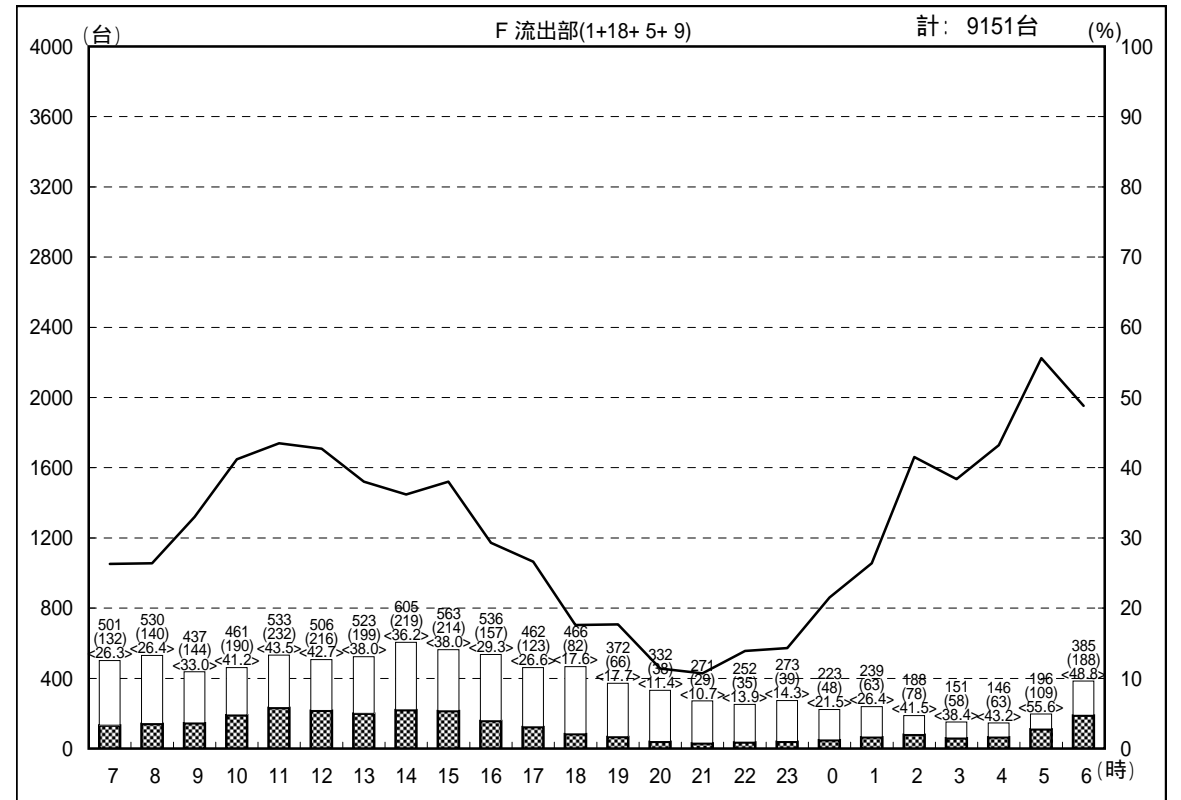
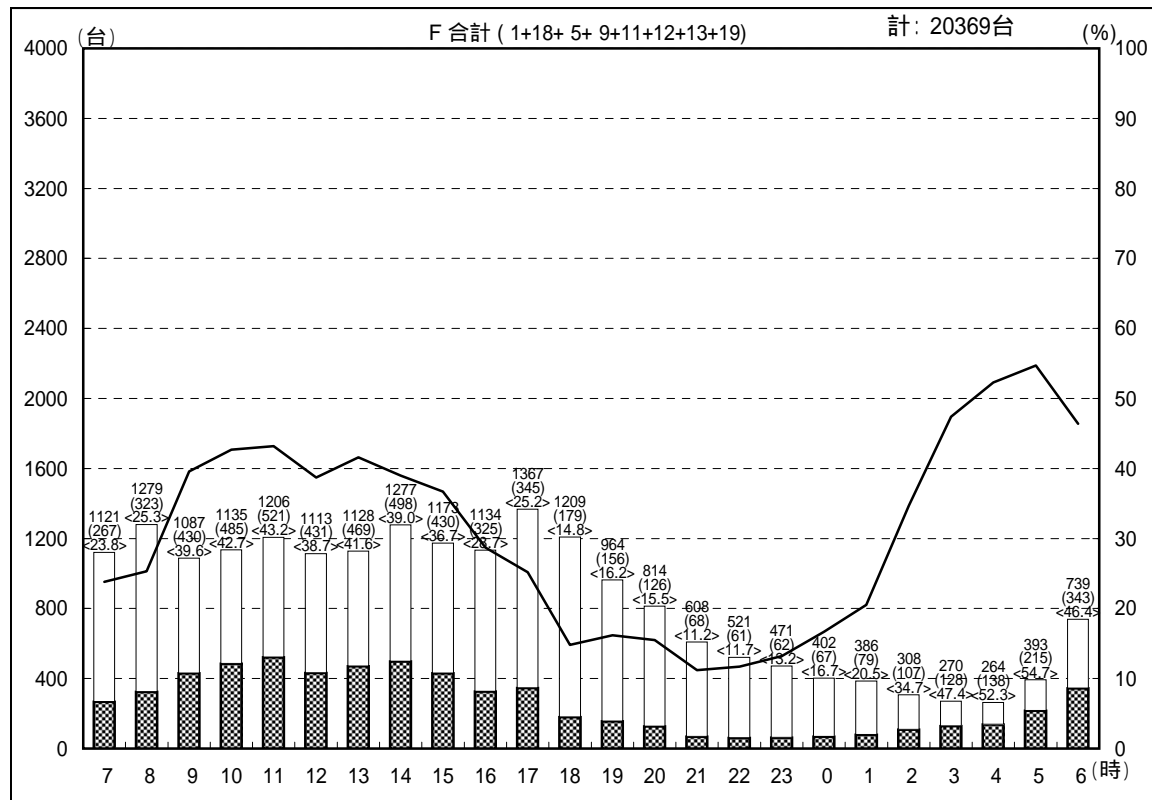
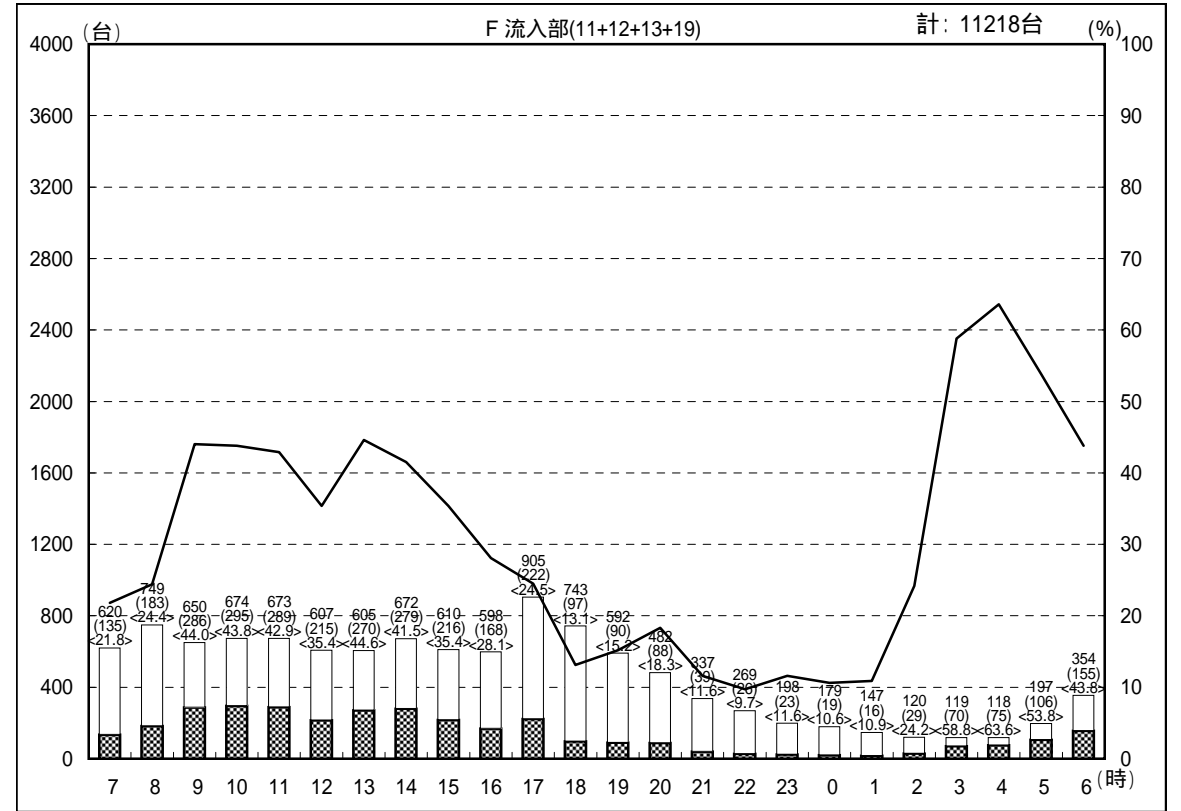
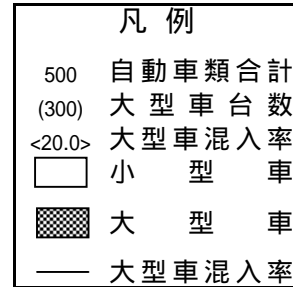
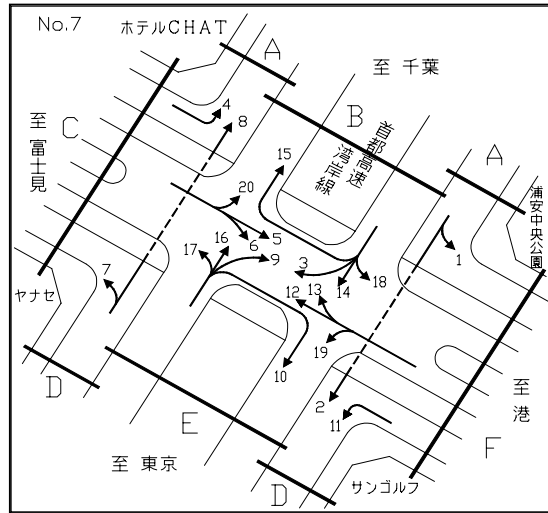




# 交通量時間変動図

調査地点：7 富岡立体

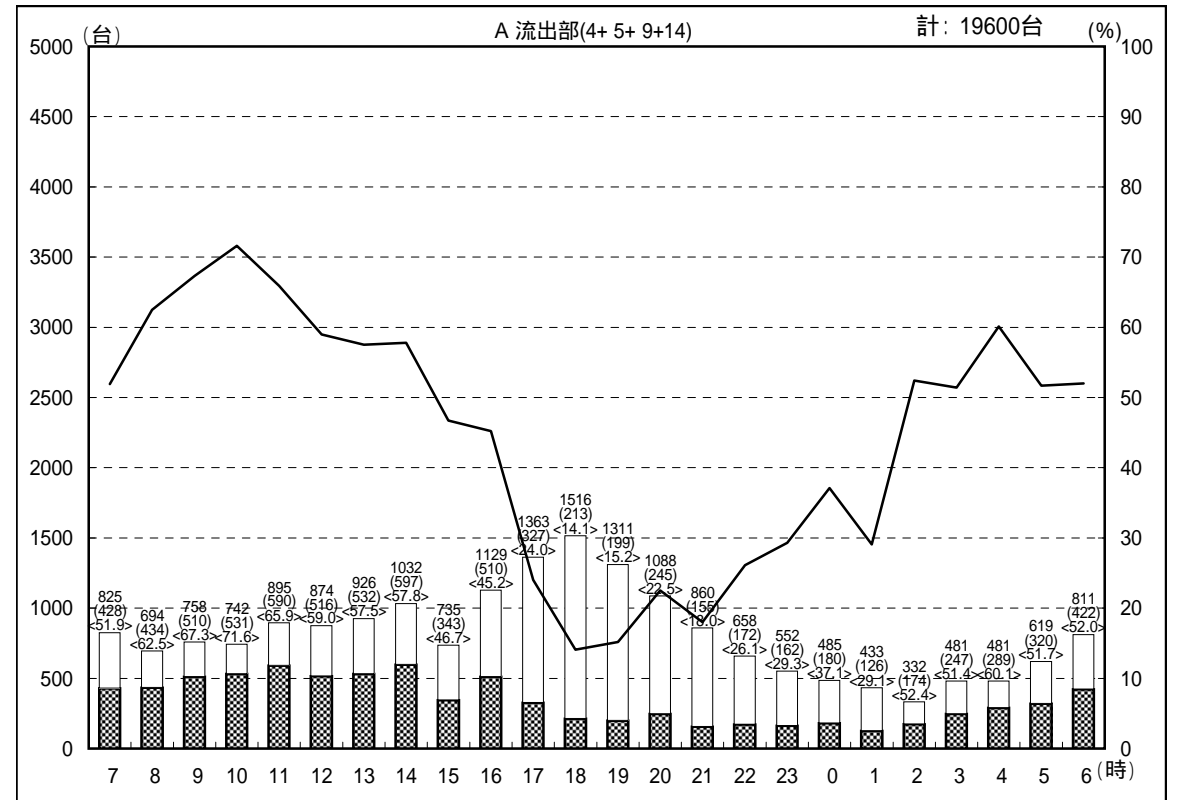
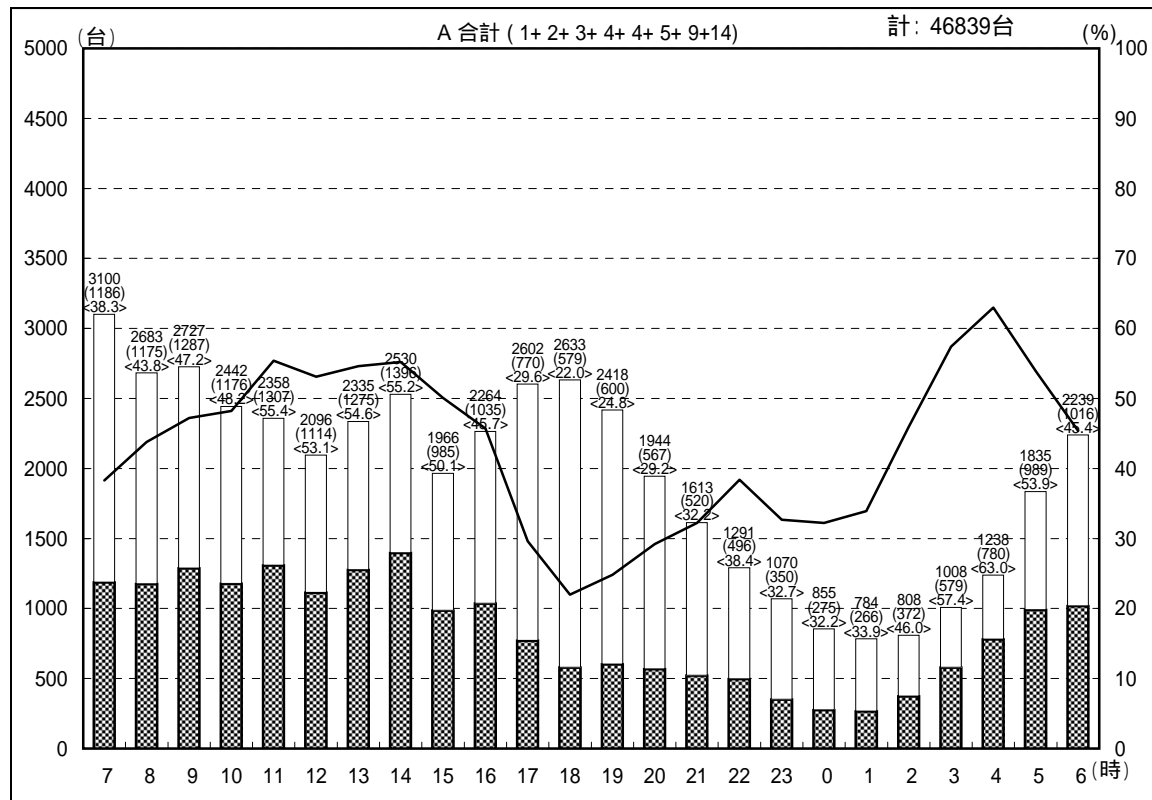
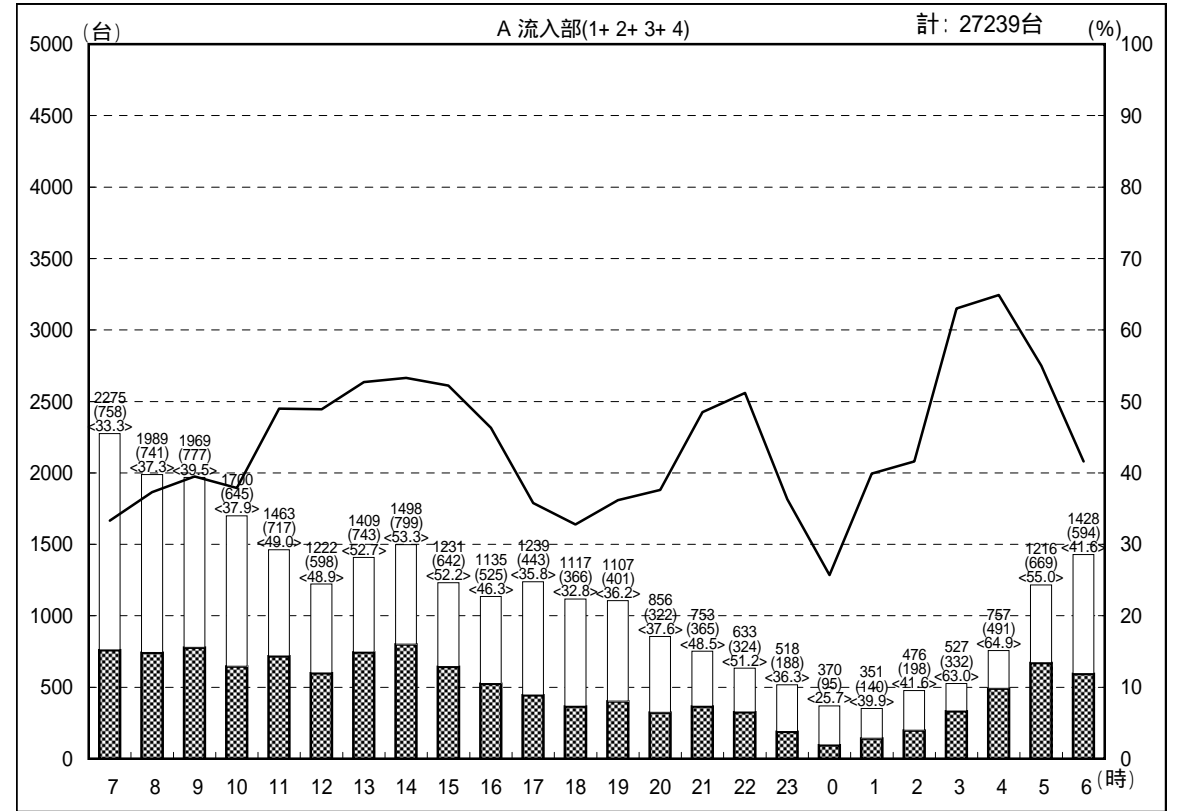
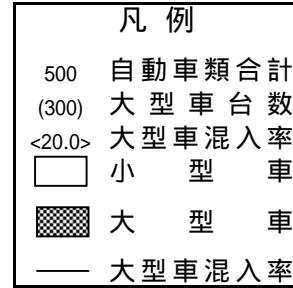
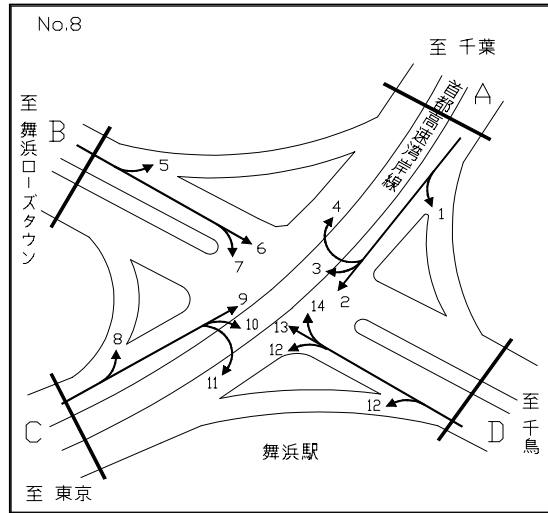
調査年月日：平成19年 1月16日(火) 天候：晴れ



# 交通量時間変動図

調査地点： 8 舞浜交差点

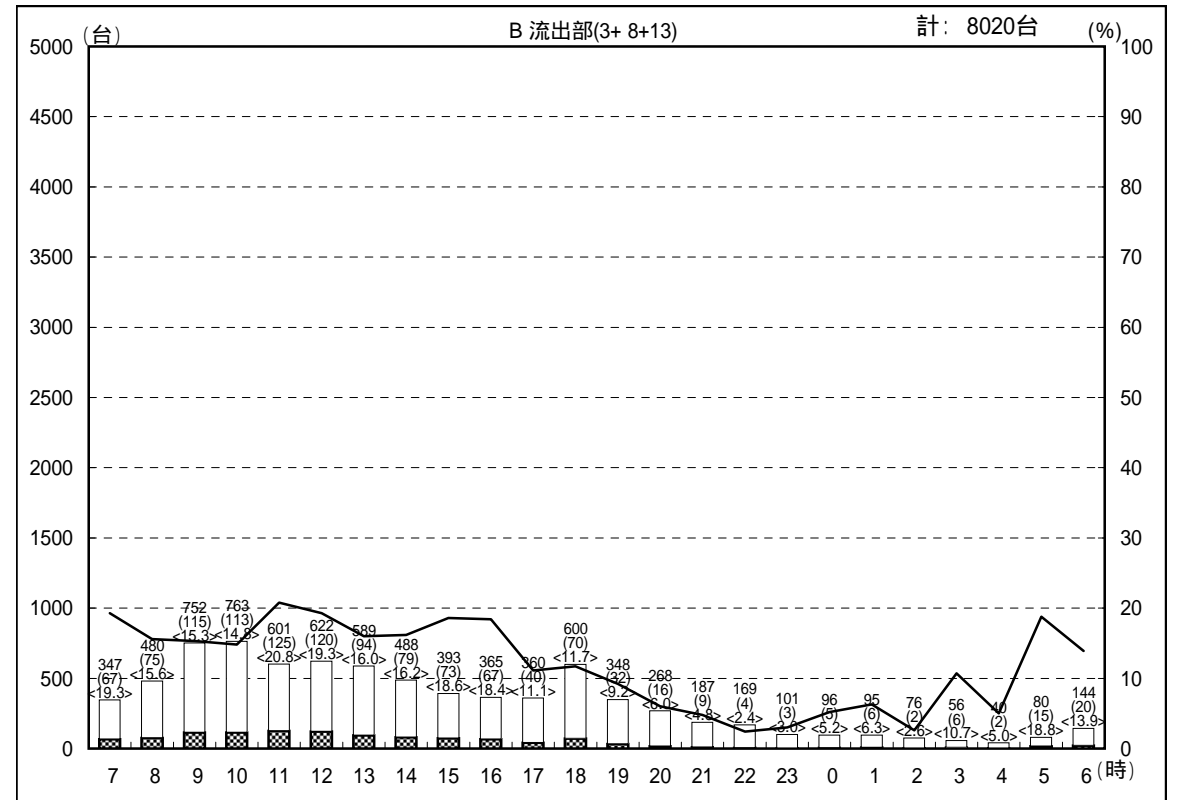
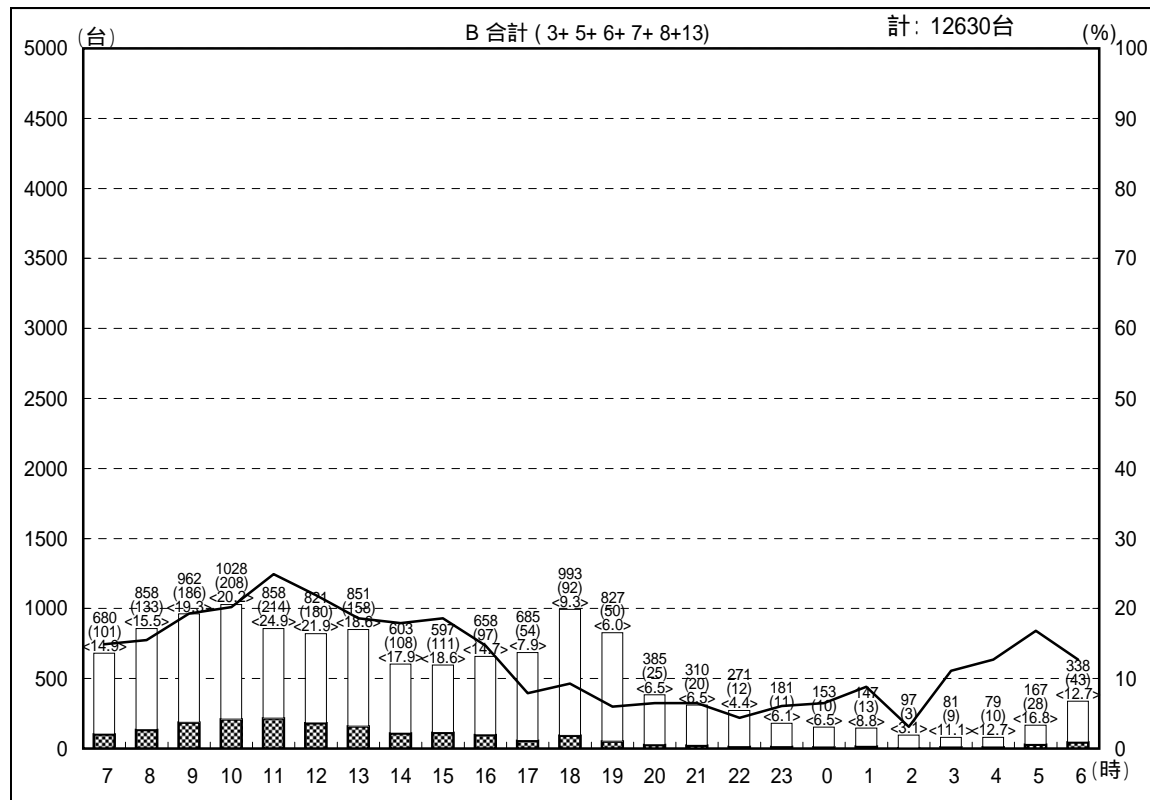
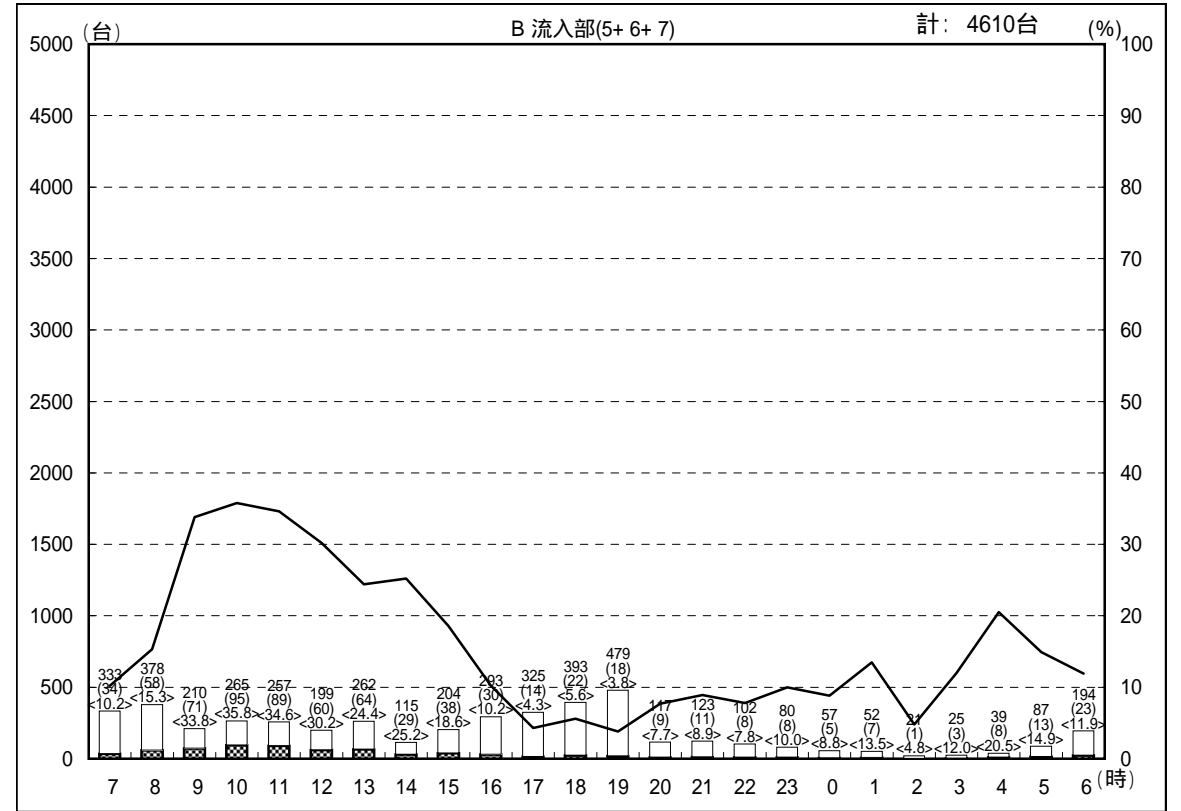
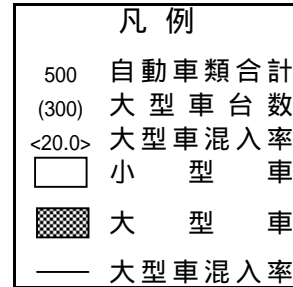
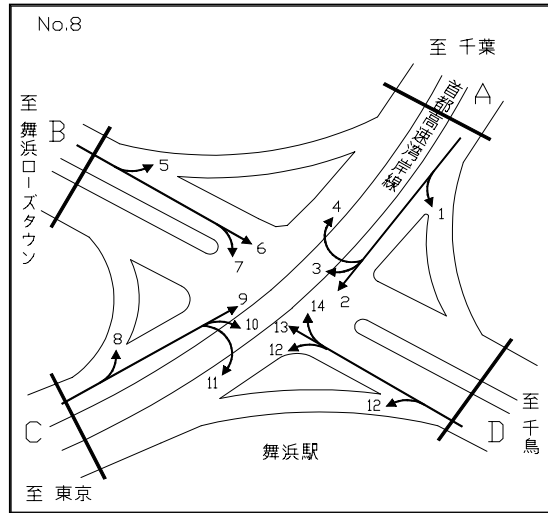
調査年月日：平成19年 1月16日(火) 天候：晴れ



# 交通量時間変動図

調査地点： 8 舞浜交差点

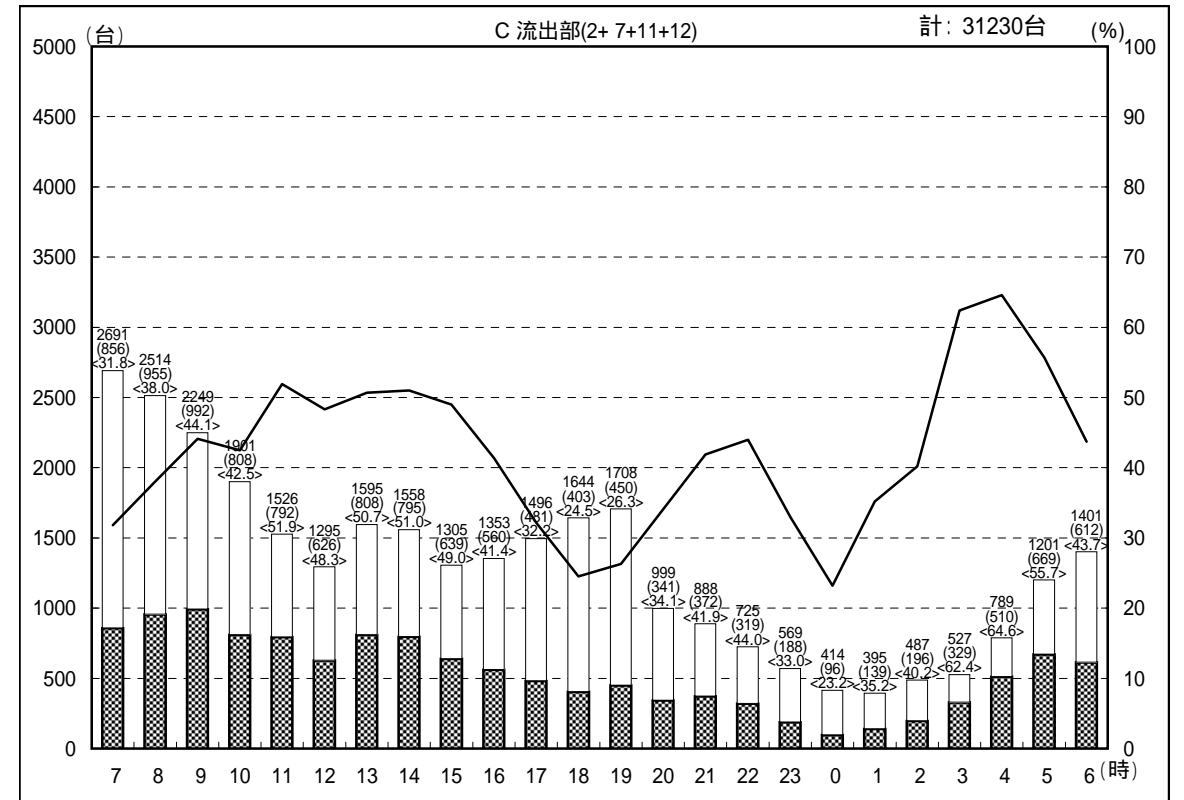
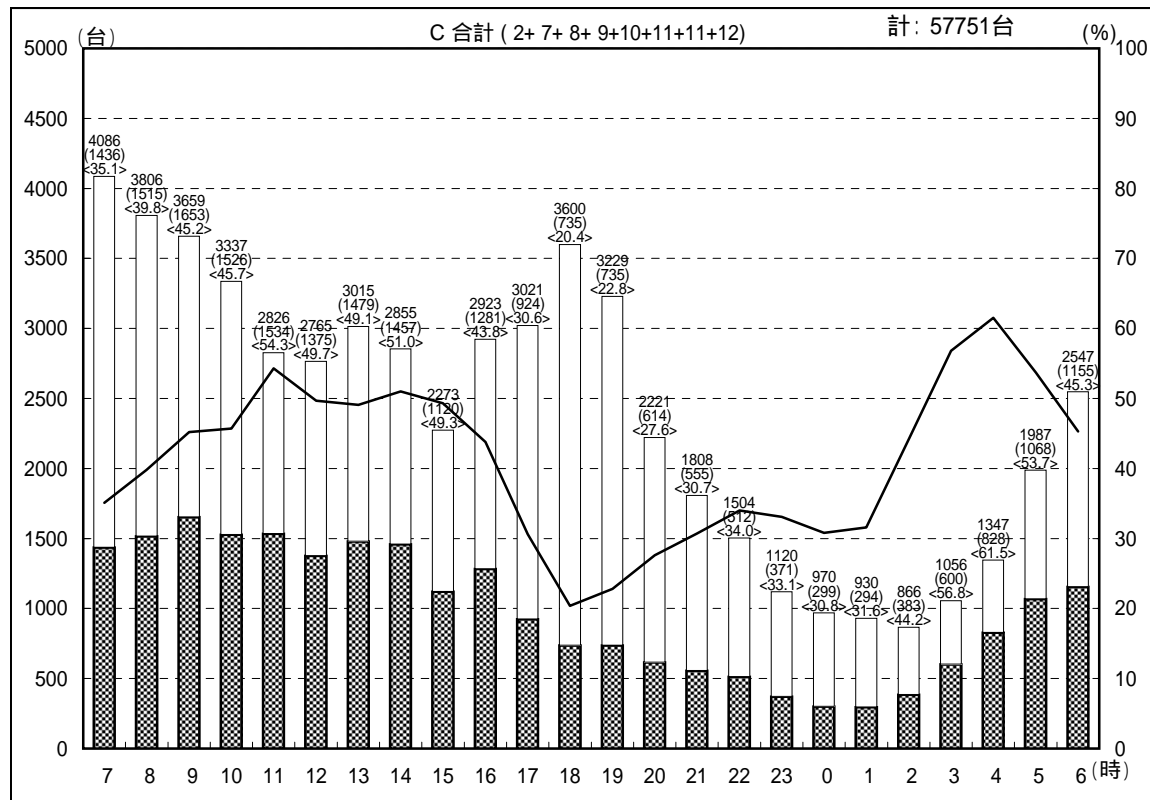
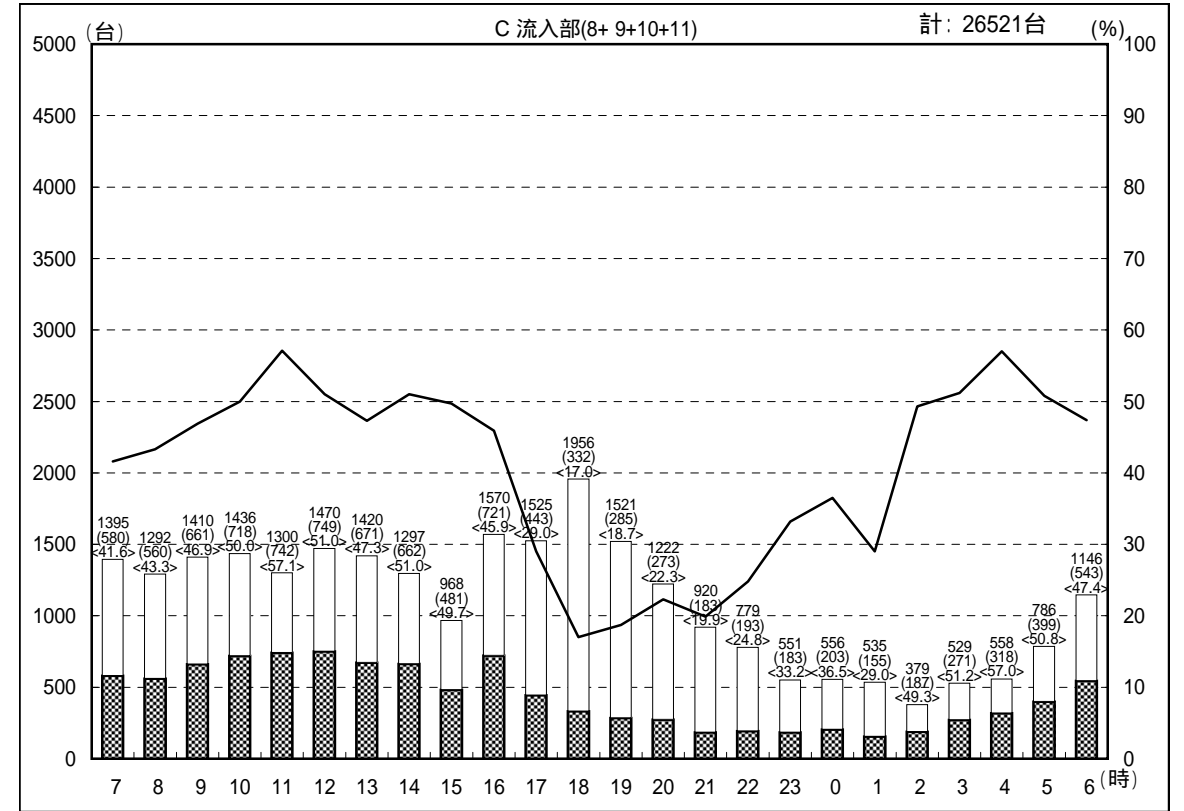
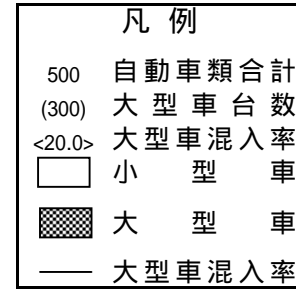
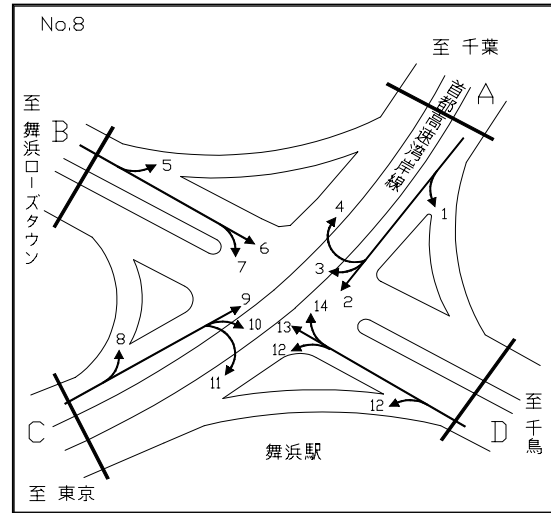
調査年月日：平成19年 1月16日(火) 天候：晴れ



# 交通量時間変動図

調査地点： 8 舞浜交差点

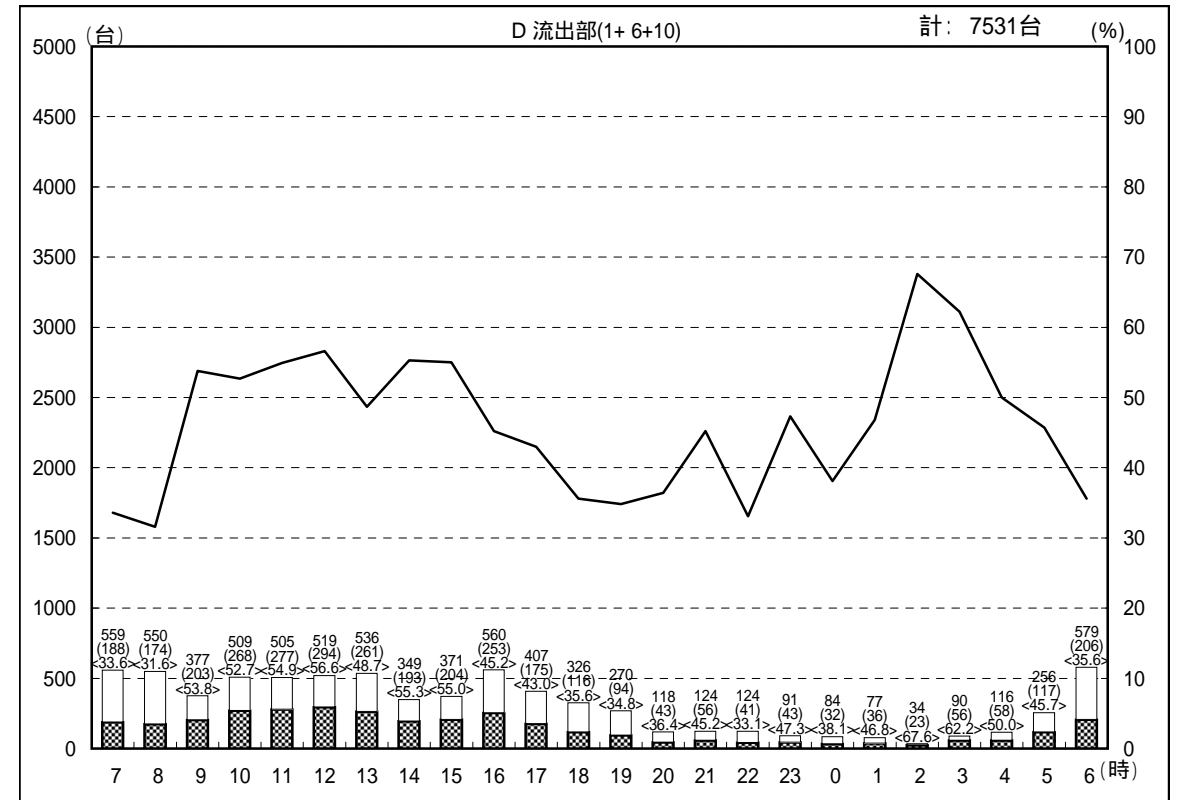
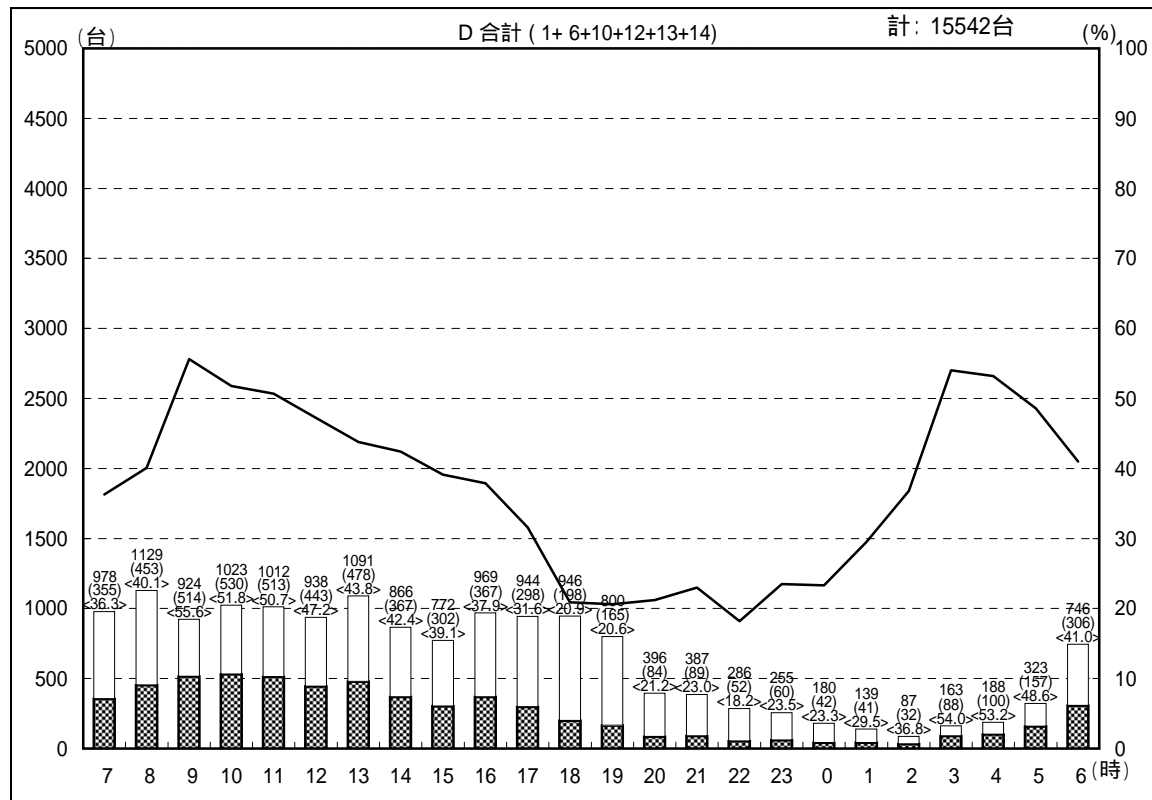
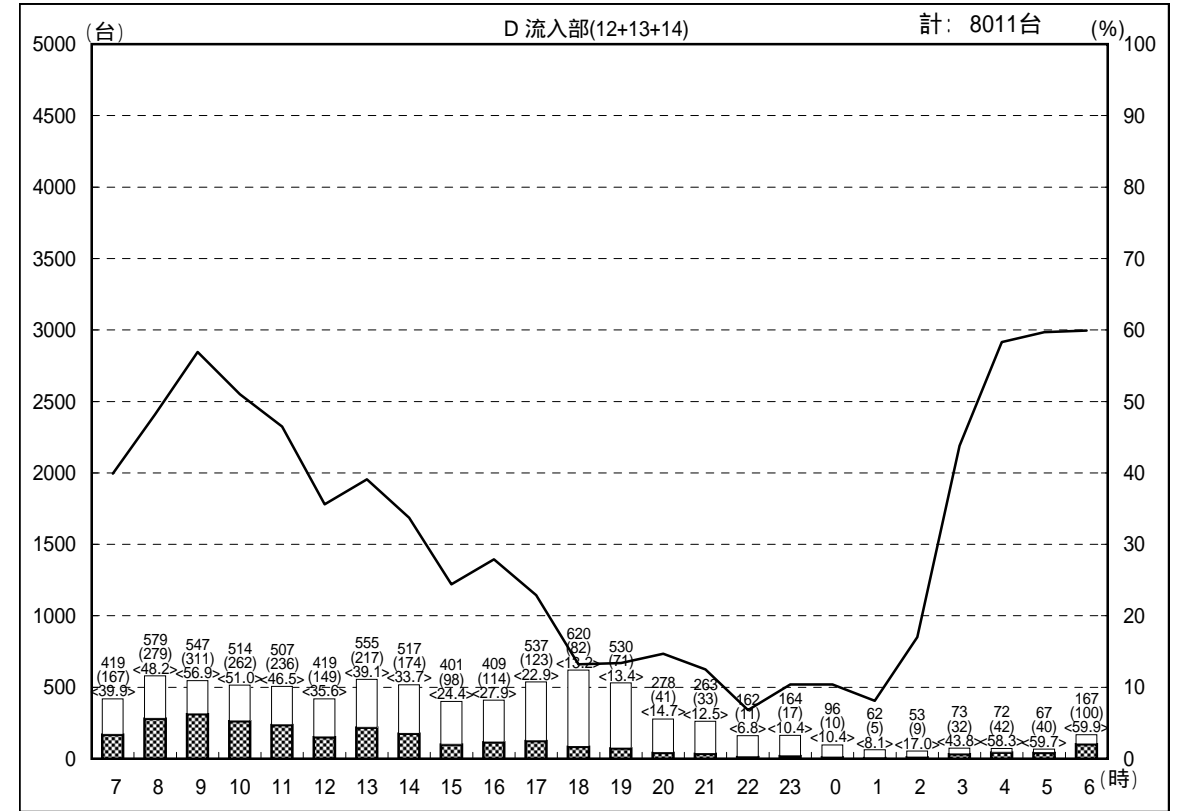
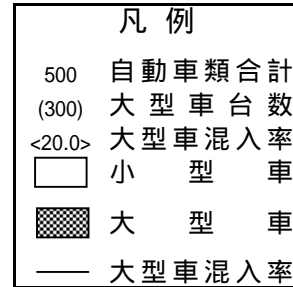
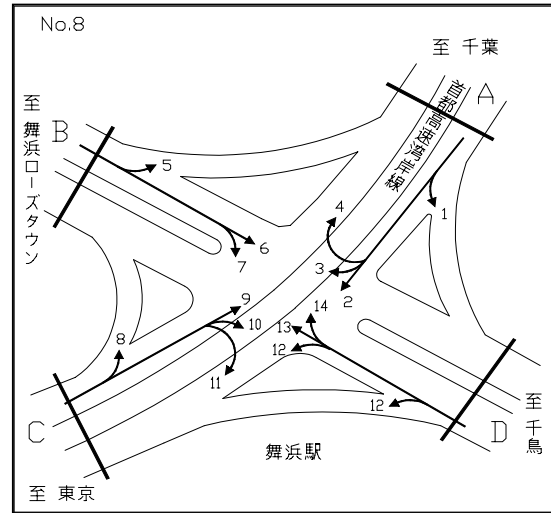
調査年月日：平成19年 1月16日(火) 天候：晴れ



# 交通量時間変動図

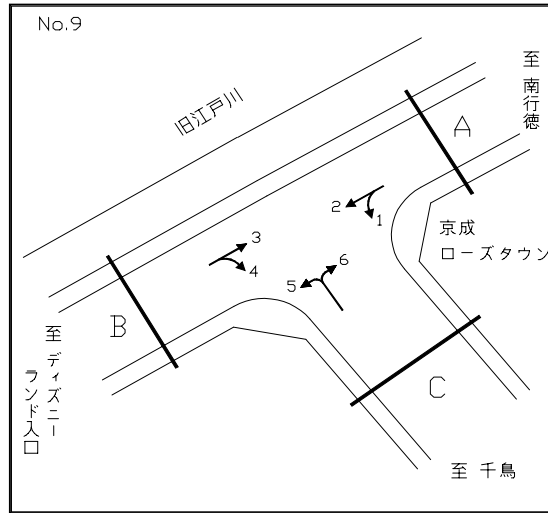
調査地点： 8 舞浜交差点

調査年月日：平成19年 1月16日(火) 天候：晴れ



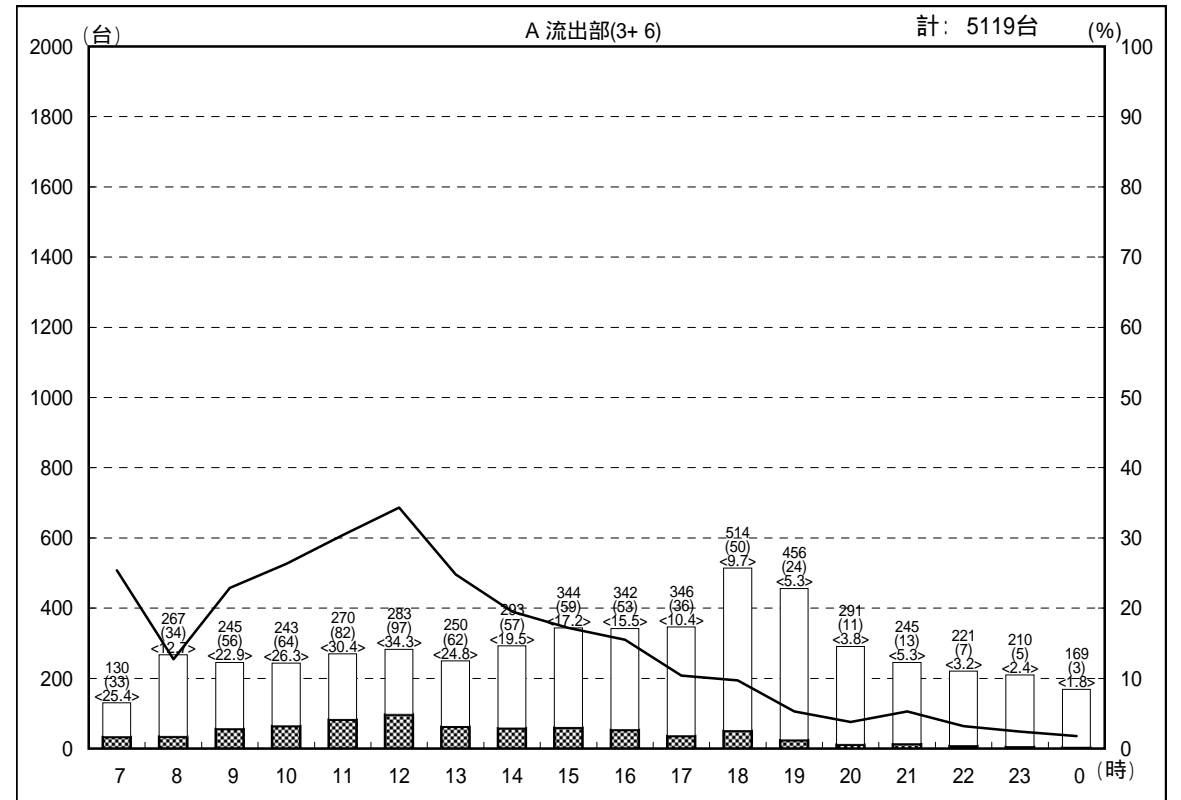
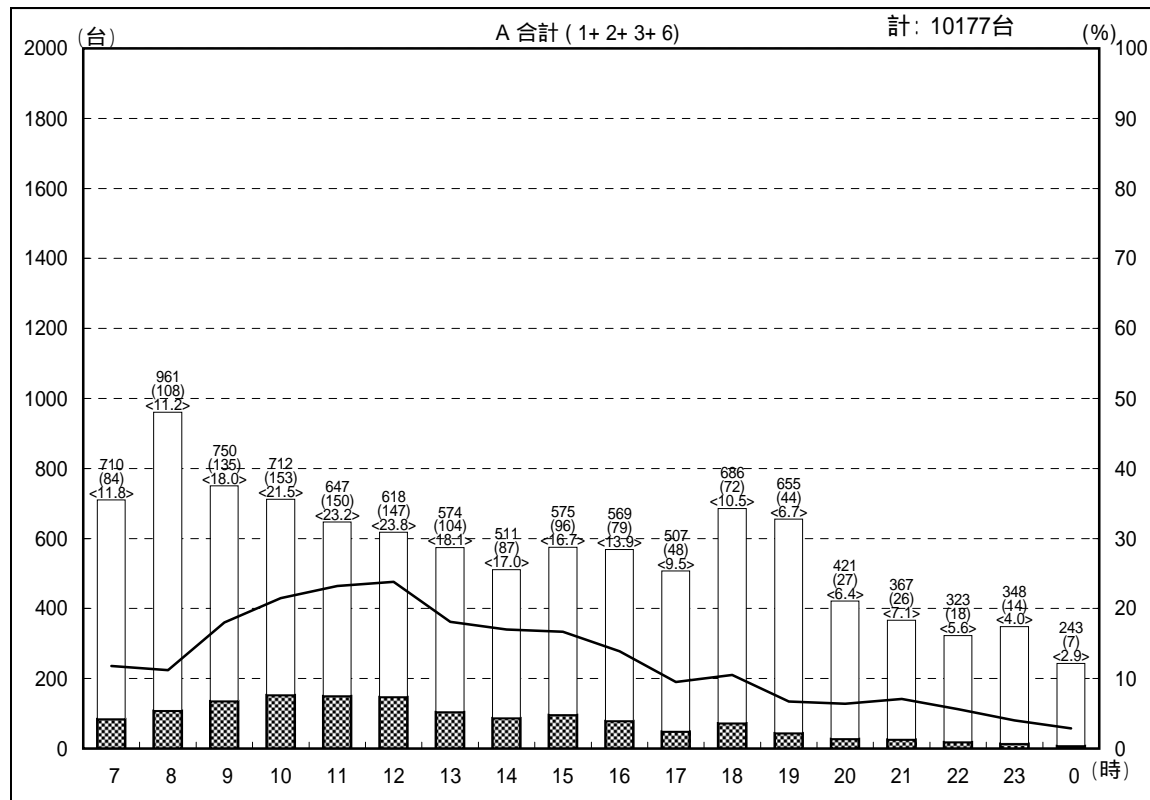
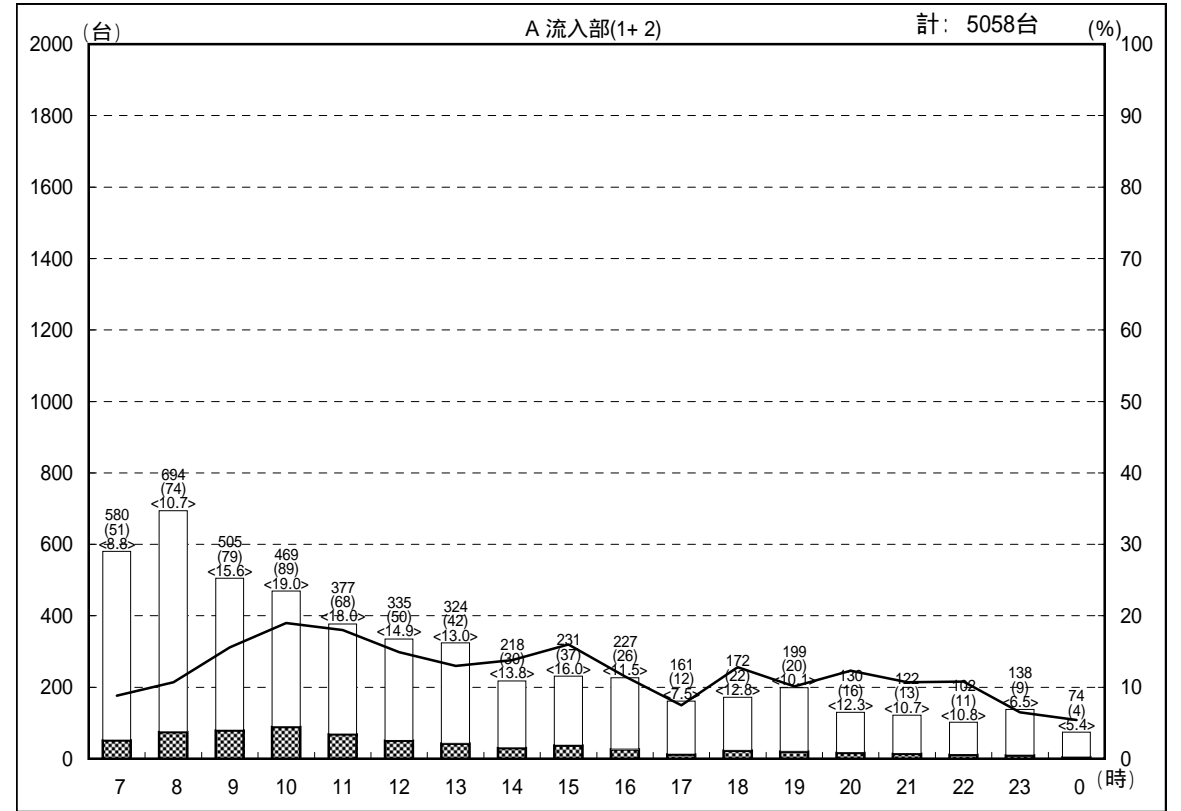
# 交通量時間変動図

調査地点： 9 舞浜ローズタウン前交差点  
 調査年月日：平成19年 1月16日(火) 天候：晴れ



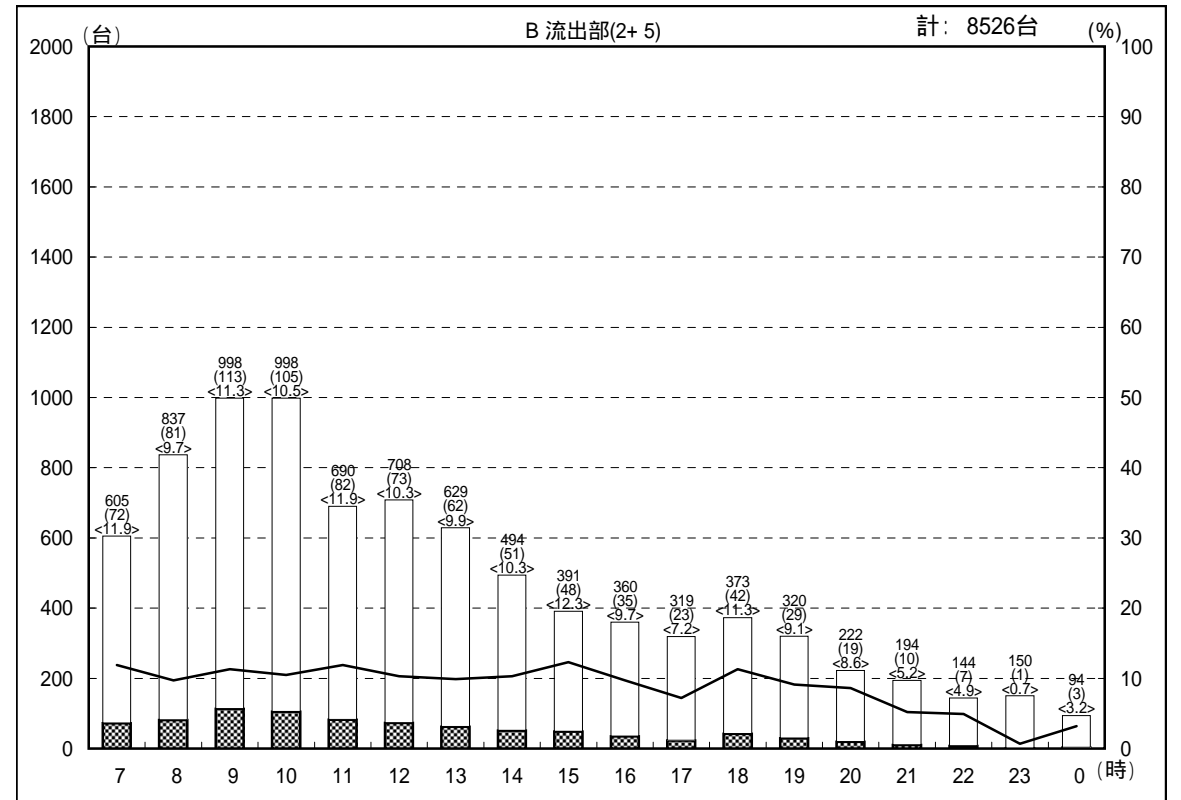
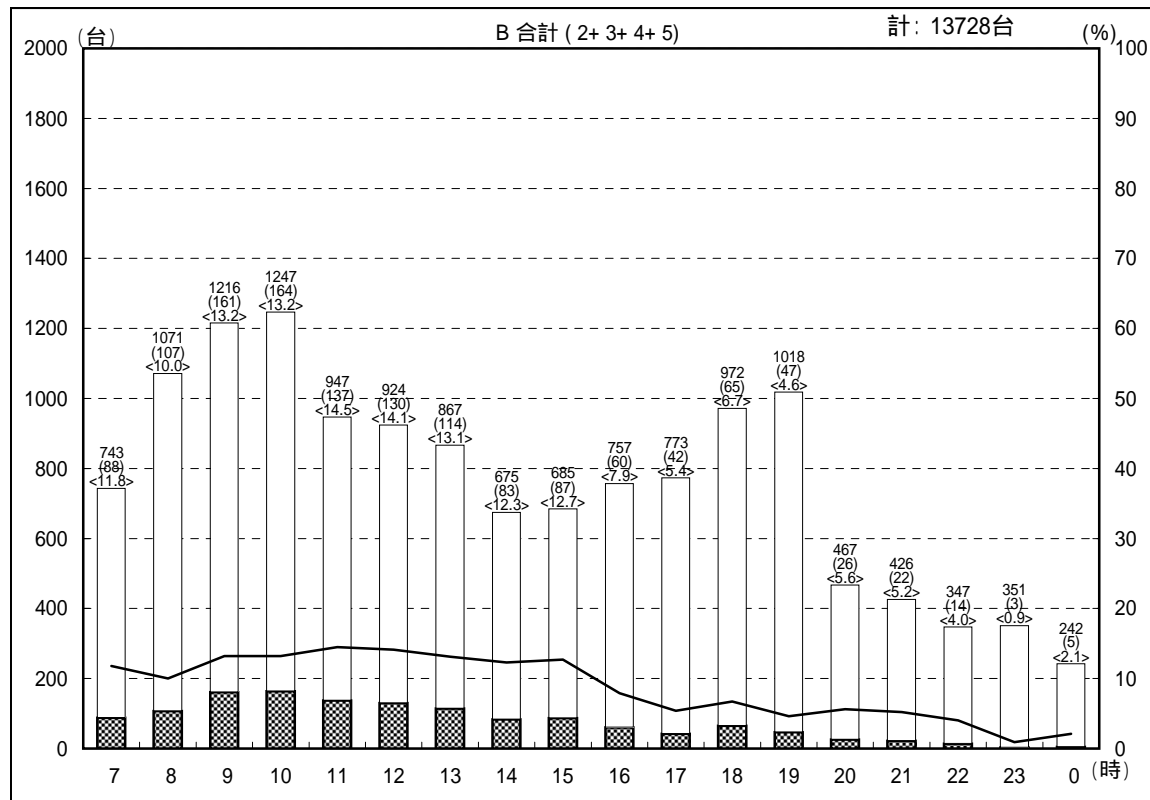
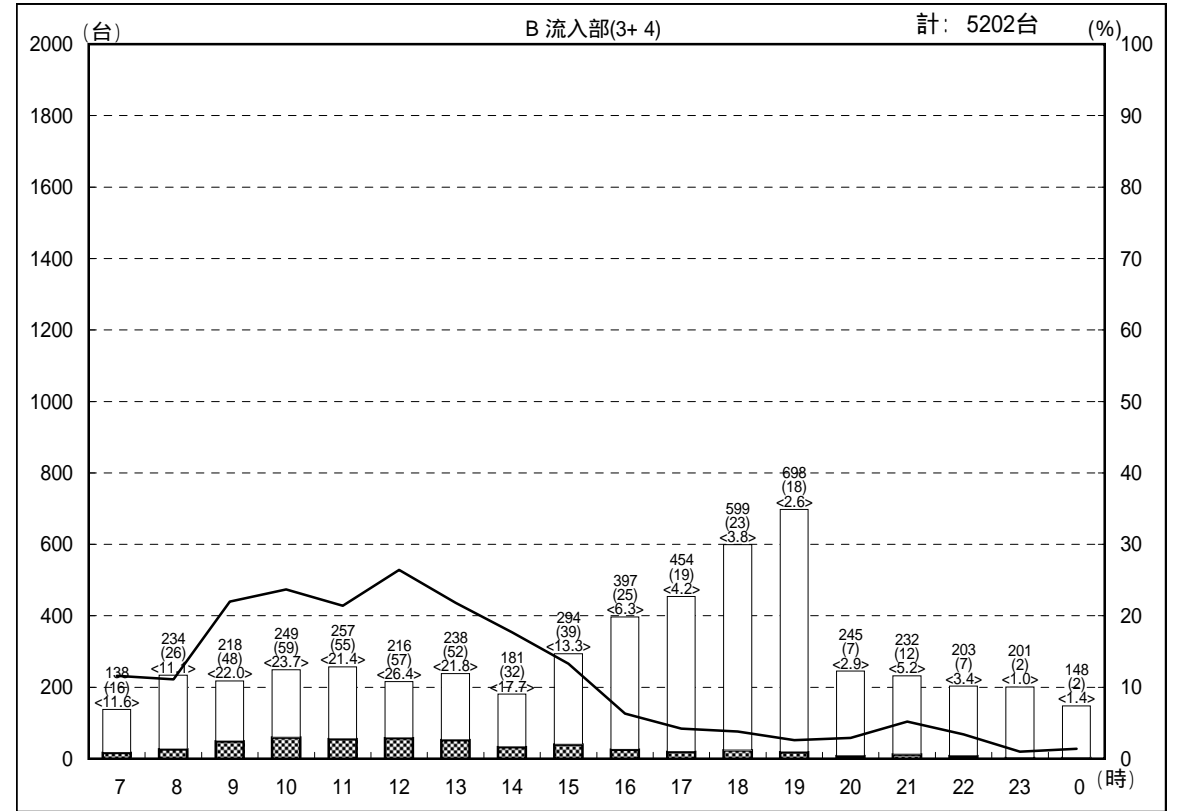
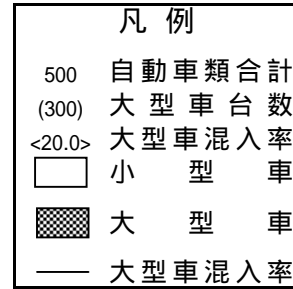
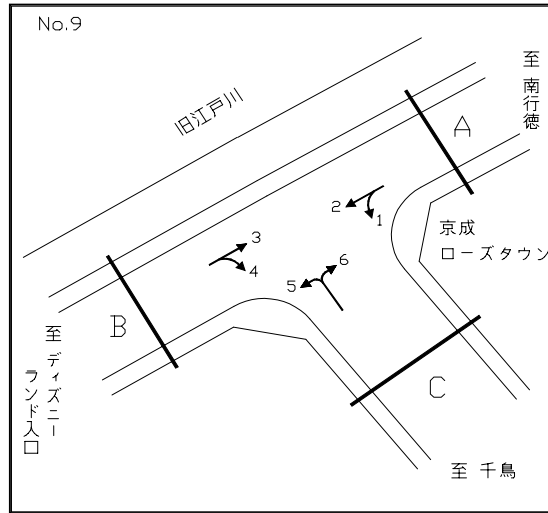
凡例

500	自動車類合計
(300)	大型車台数
<20.0>	大型車混入率
□	小型車
■	大型車
—	大型車混入率



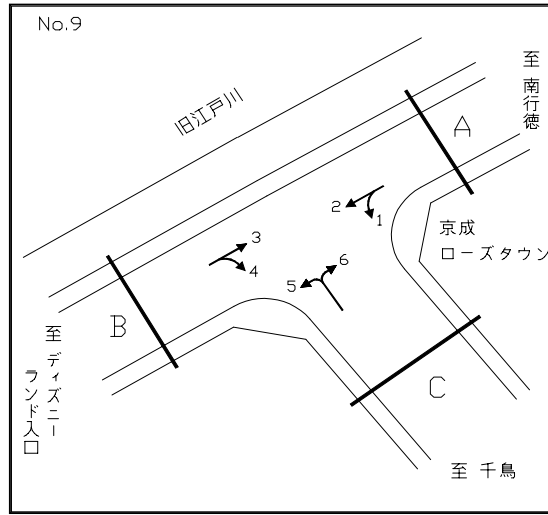
# 交通量時間変動図

調査地点： 9 舞浜ローズタウン前交差点  
 調査年月日：平成19年 1月16日(火) 天候：晴れ



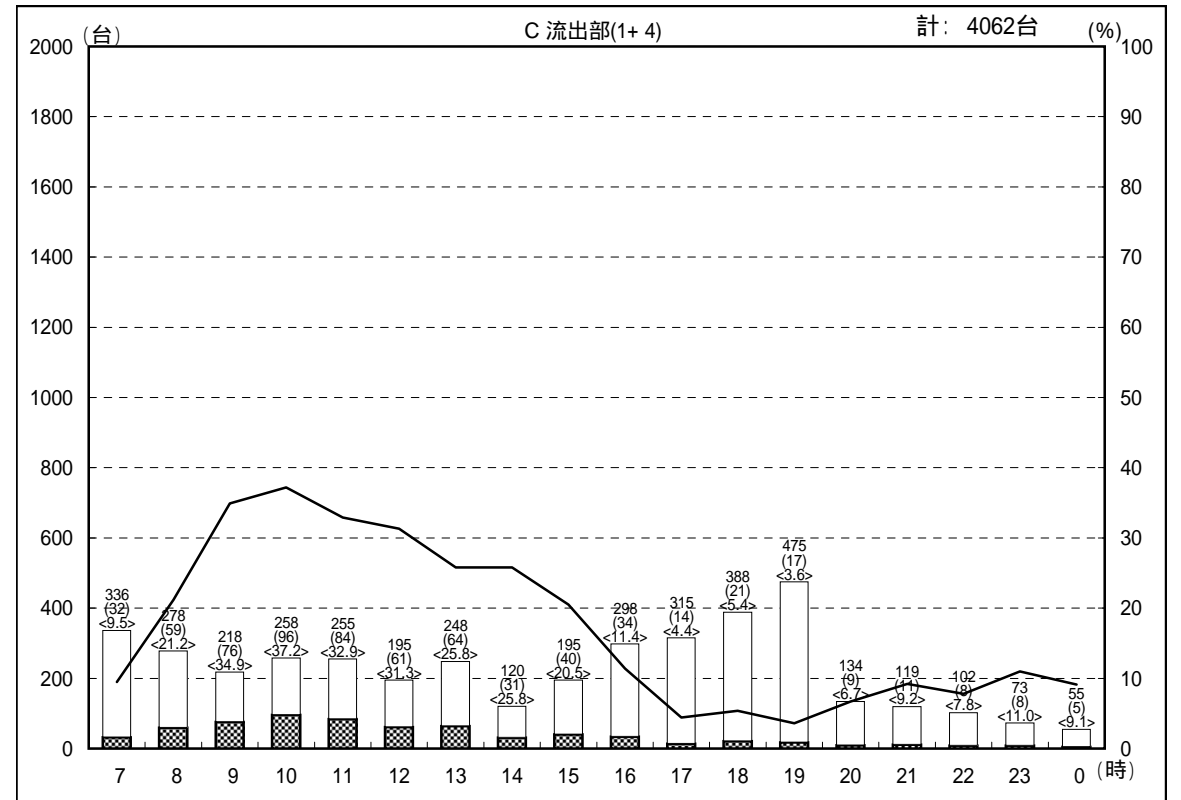
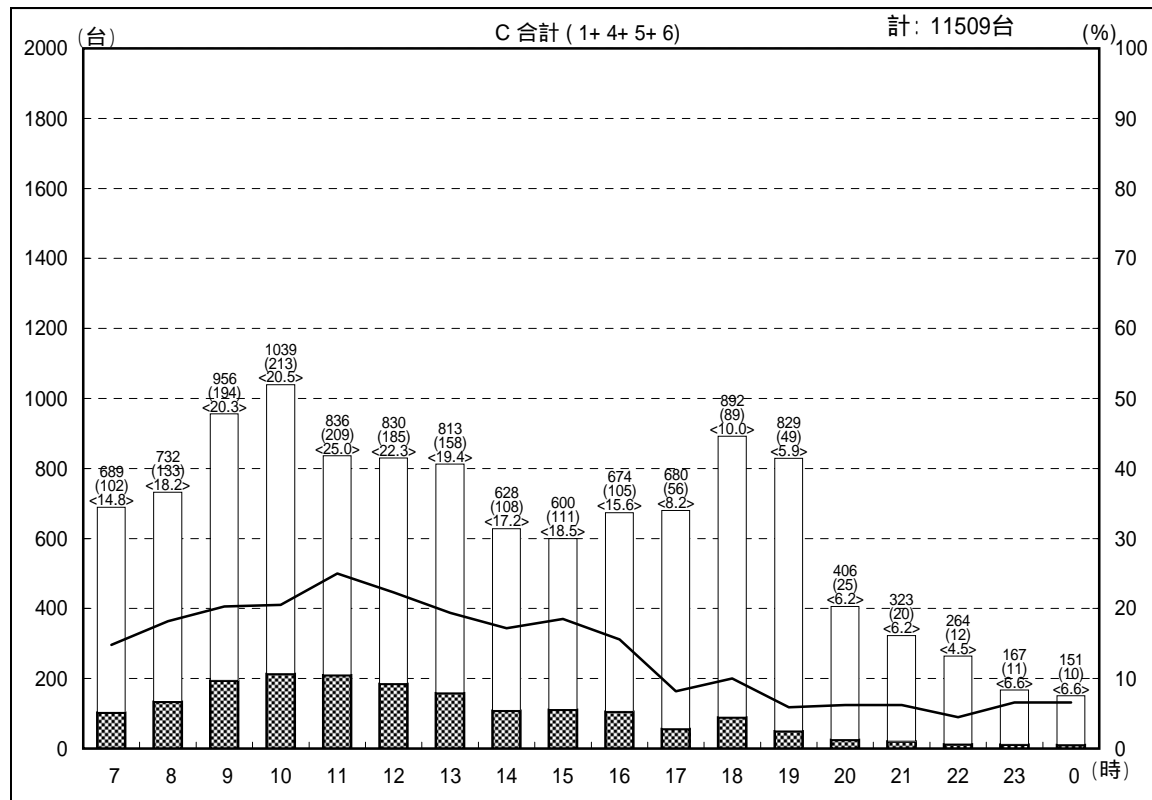
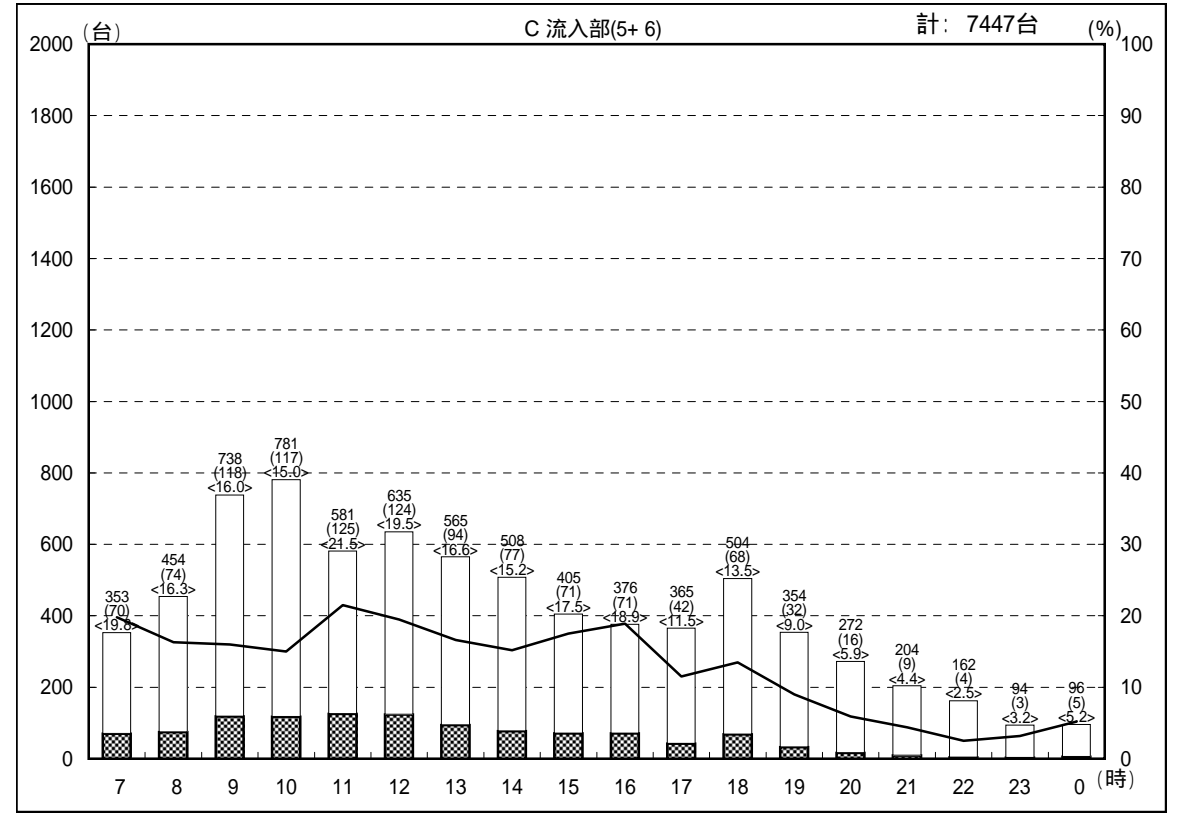
# 交通量時間変動図

調査地点： 9 舞浜ローズタウン前交差点  
 調査年月日：平成19年 1月16日(火) 天候：晴れ



凡例

500	自動車類合計
(300)	大型車台数
<20.0>	大型車混入率
□	小型車
■	大型車
—	大型車混入率

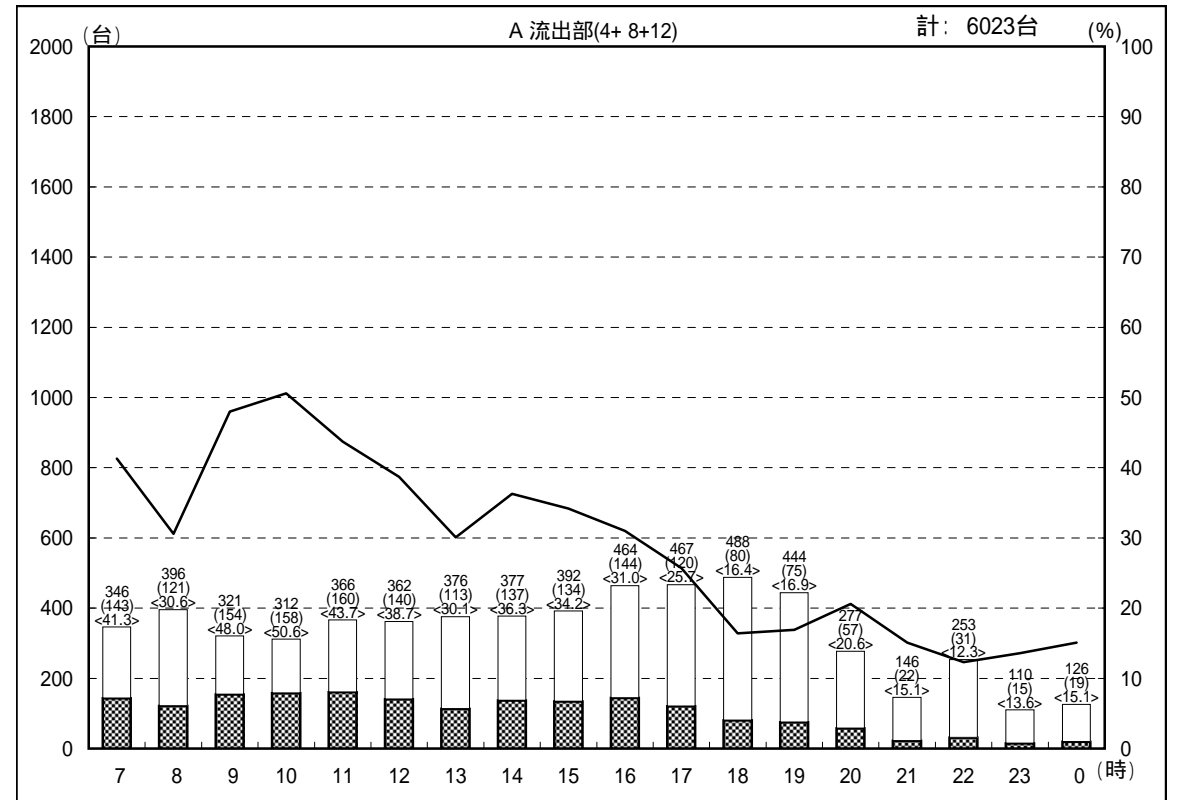
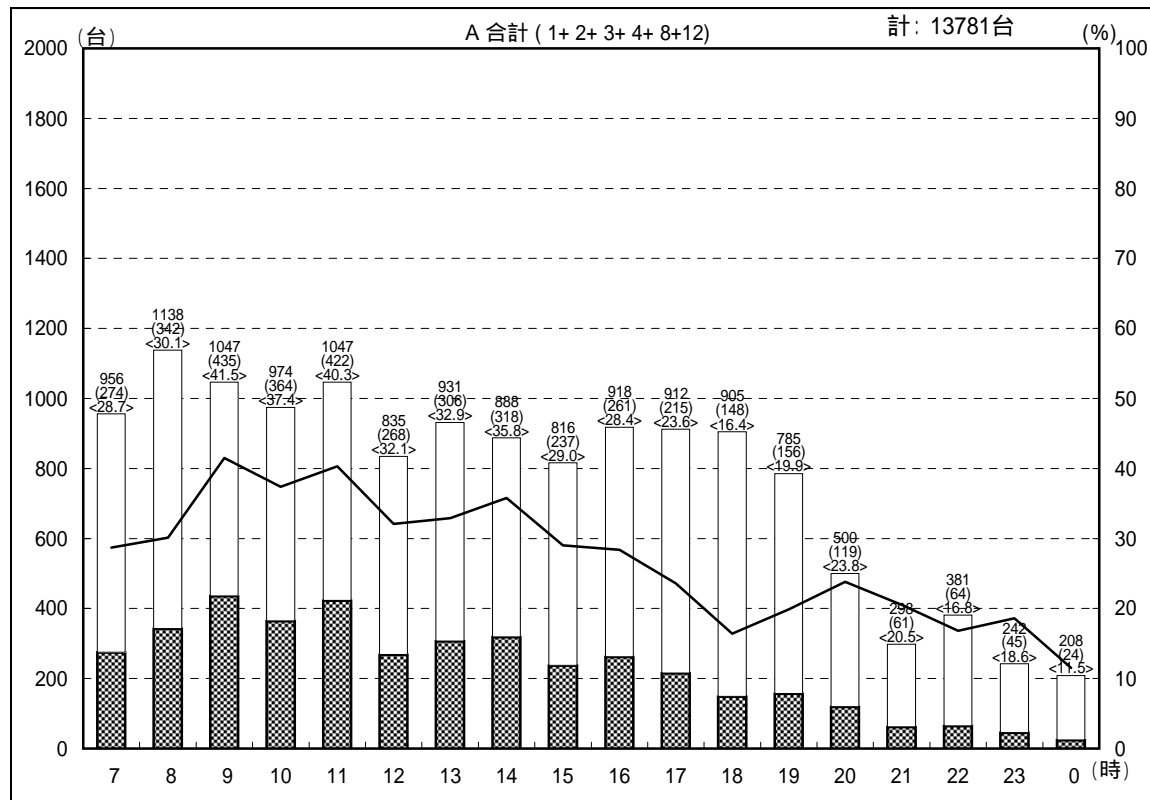
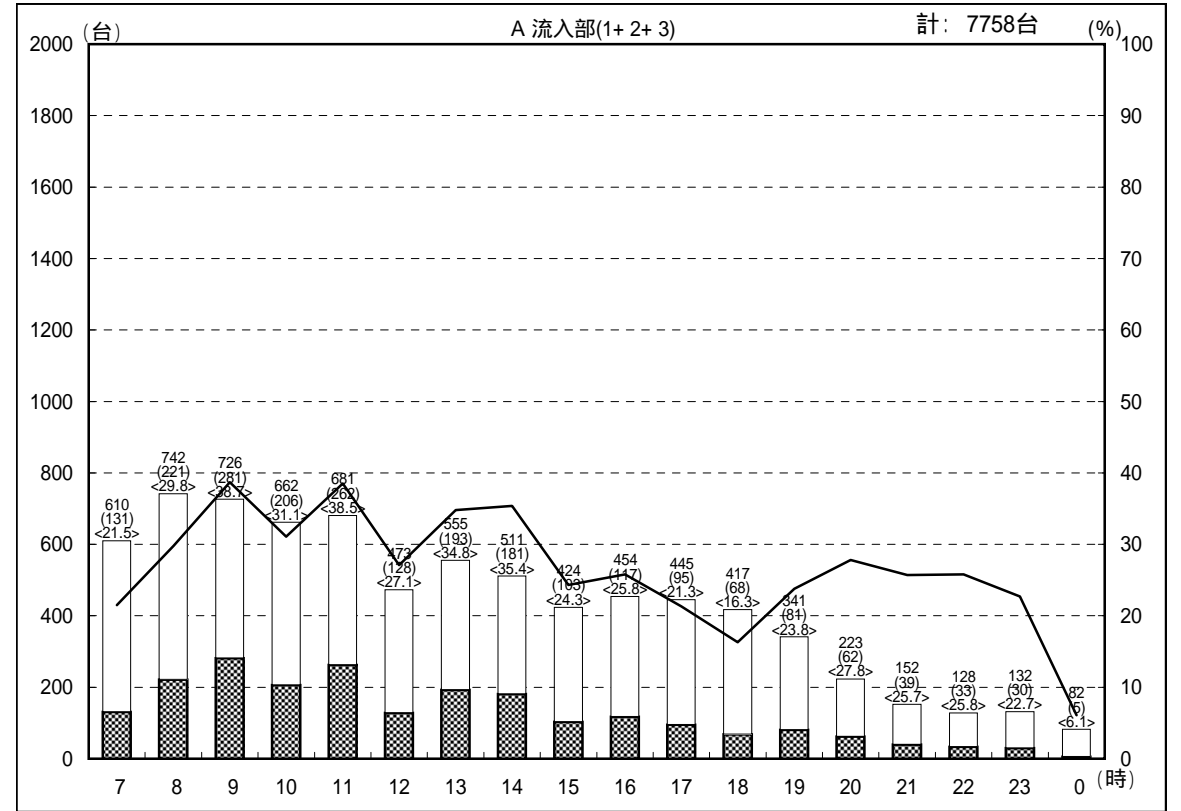
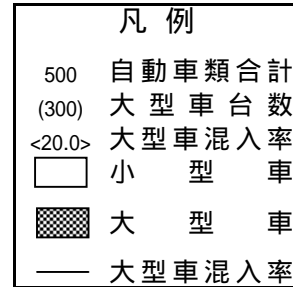
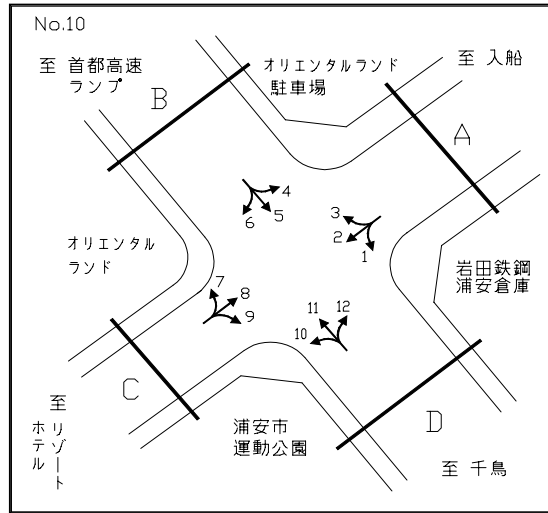




# 交通量時間変動図

調査地点：10 運動公園前交差点

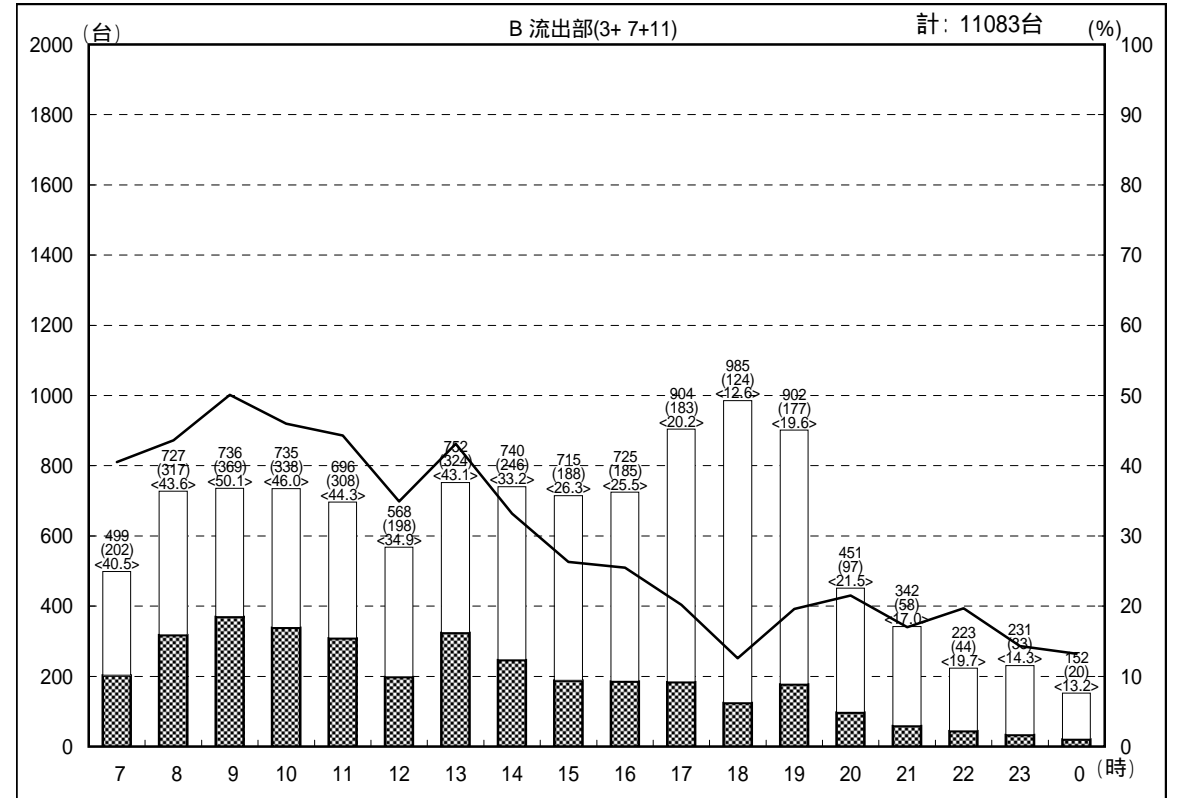
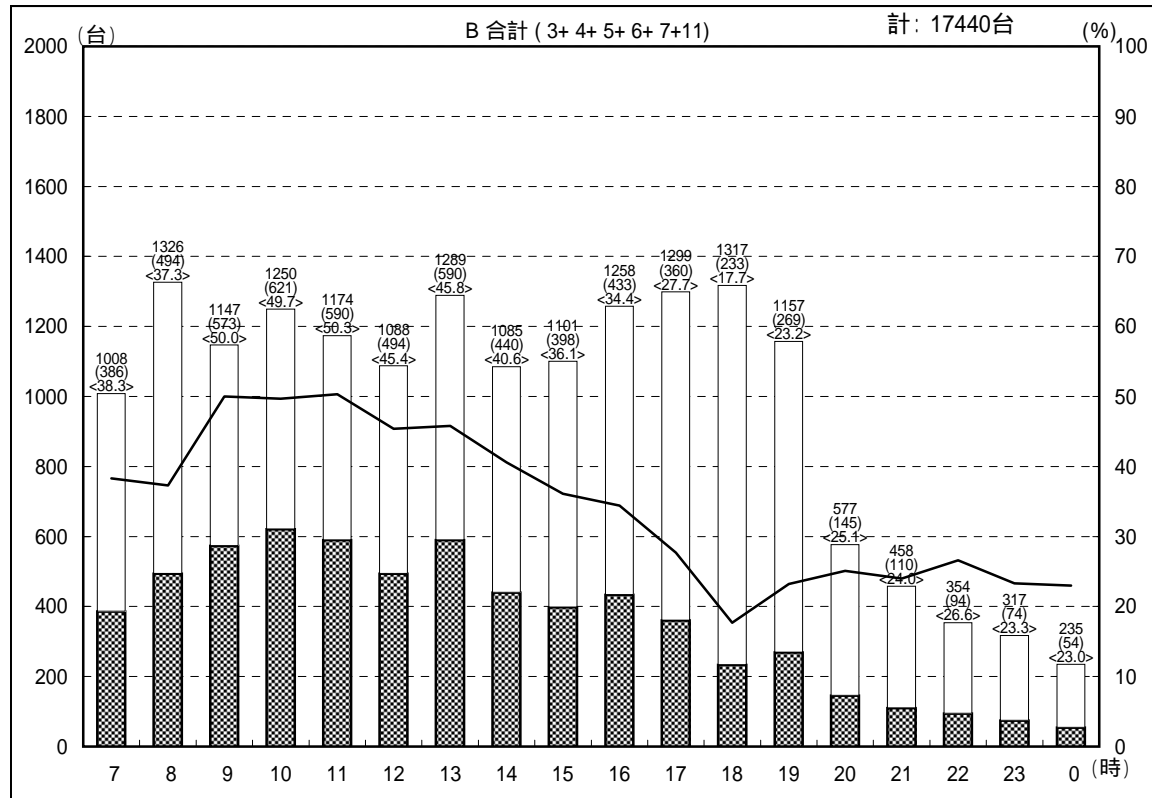
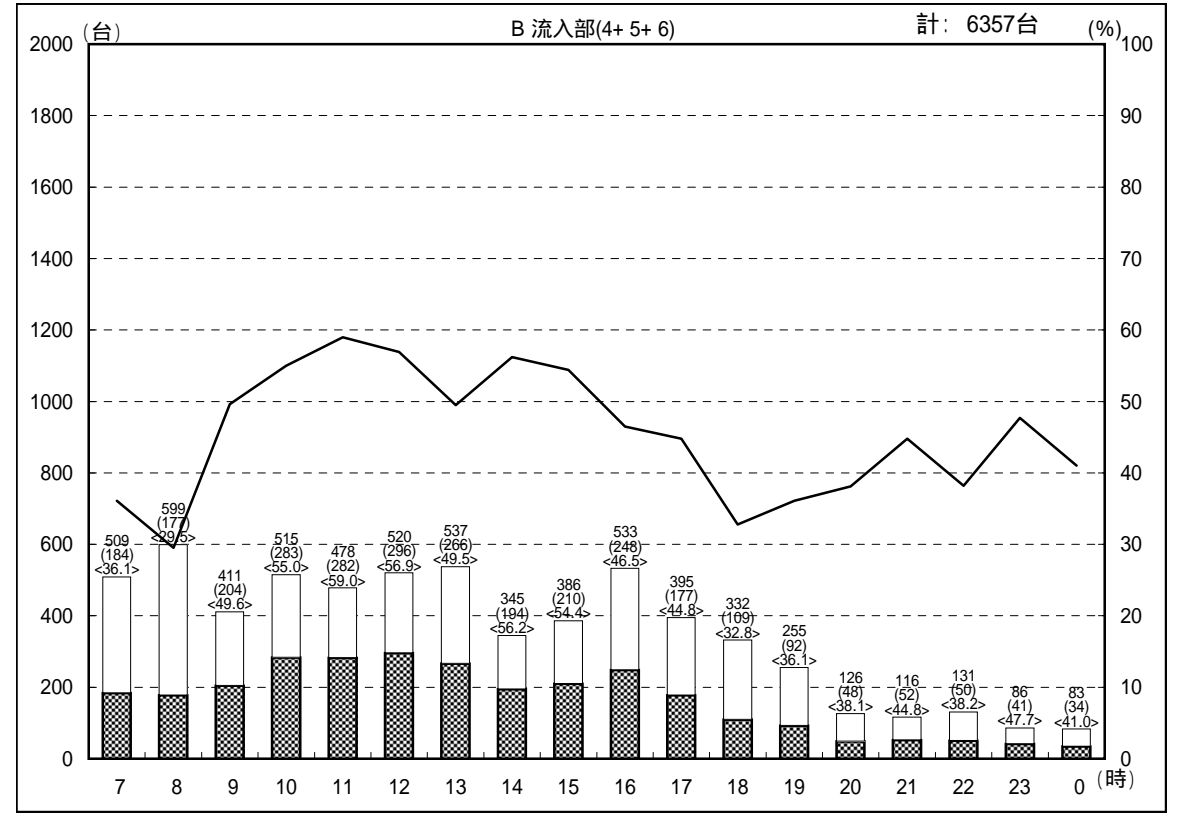
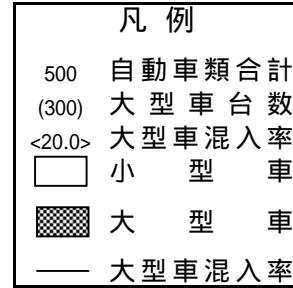
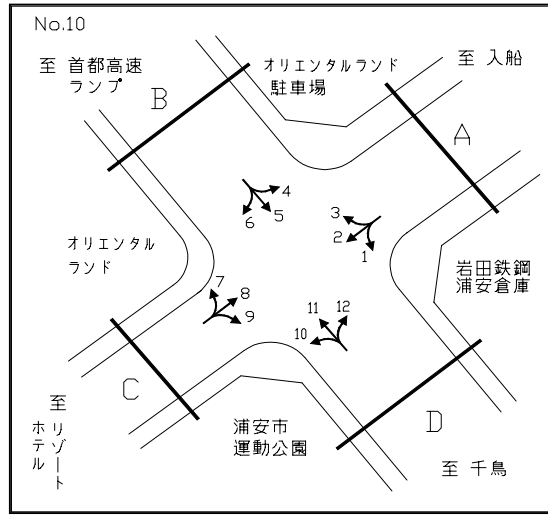
調査年月日：平成19年 1月16日(火) 天候：晴れ



# 交通量時間変動図

調査地点：10 運動公園前交差点

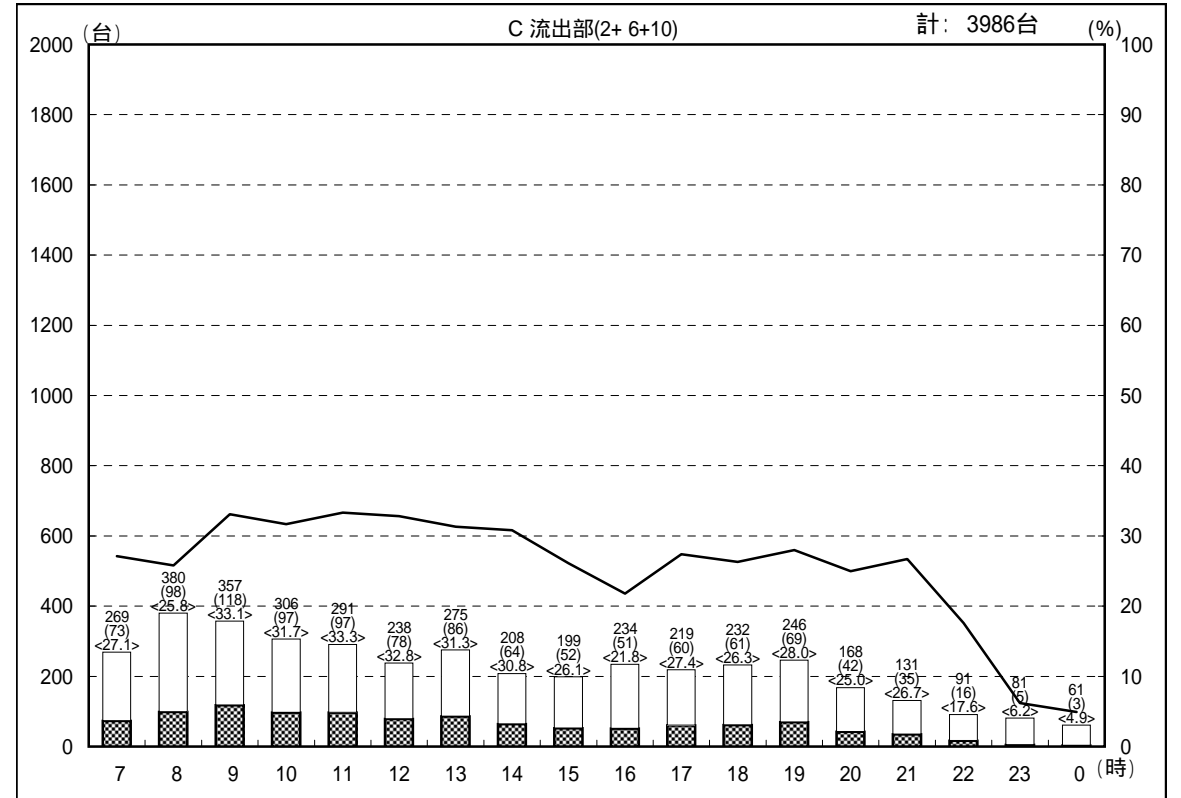
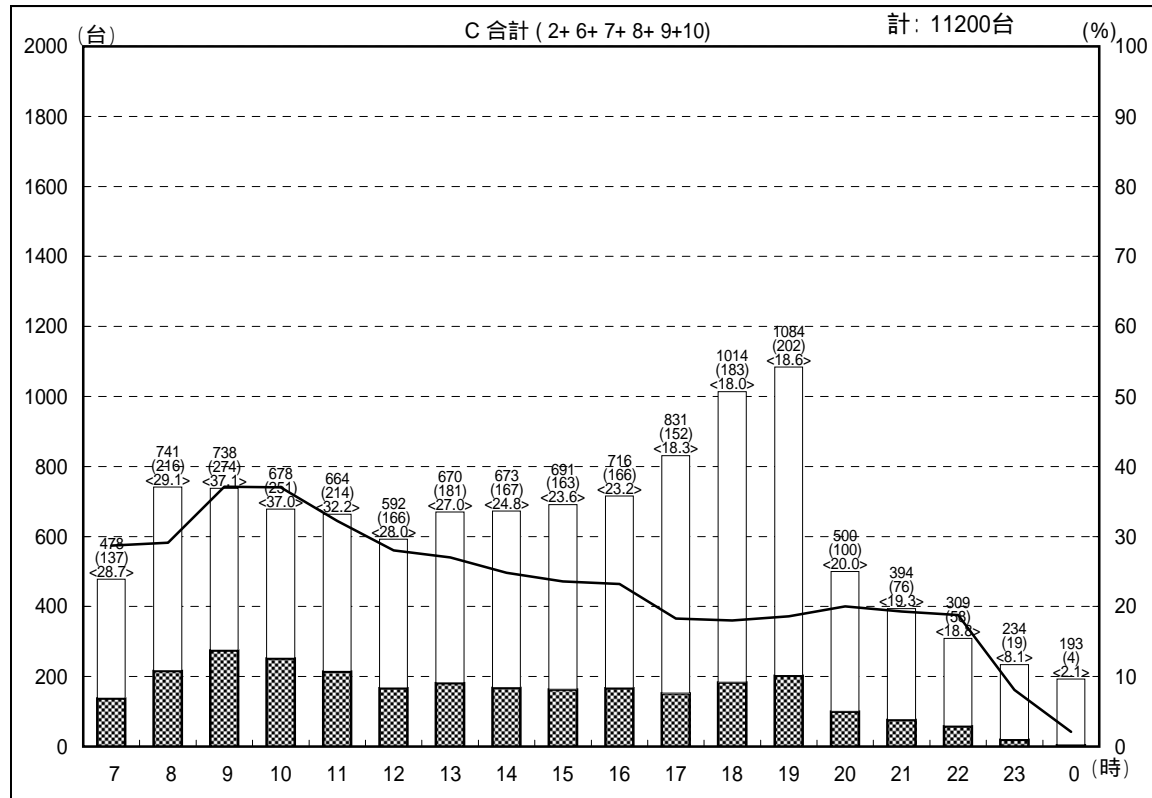
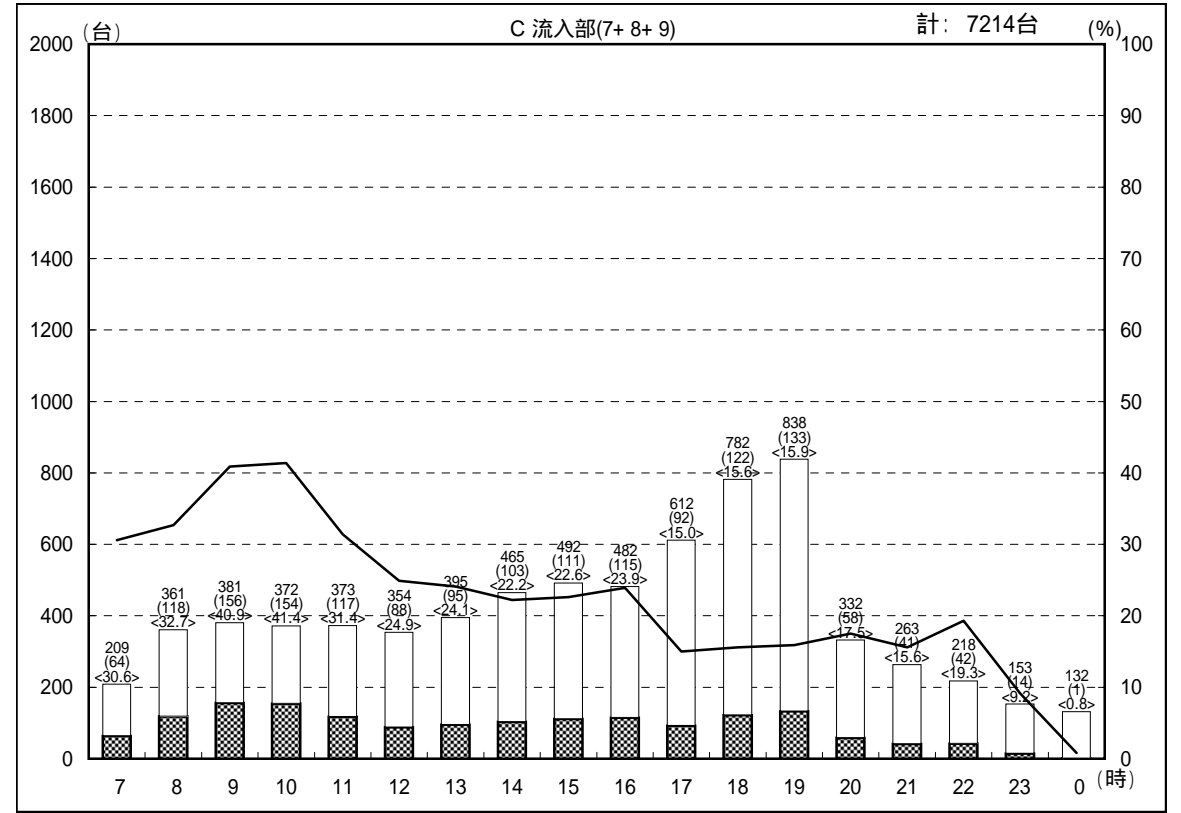
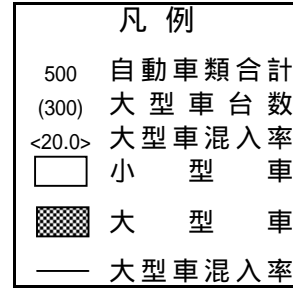
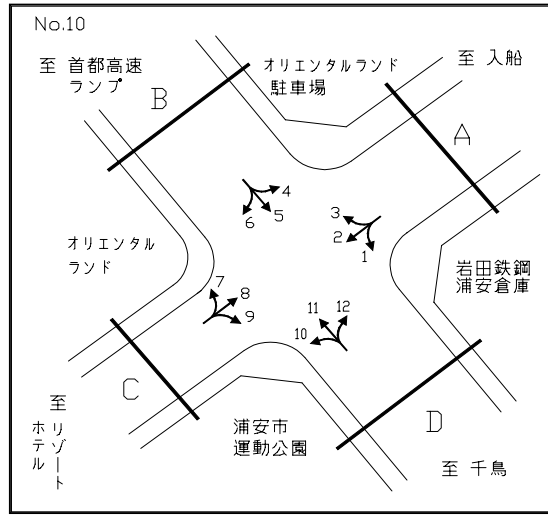
調査年月日：平成19年 1月16日(火) 天候：晴れ



# 交通量時間変動図

調査地点：10 運動公園前交差点

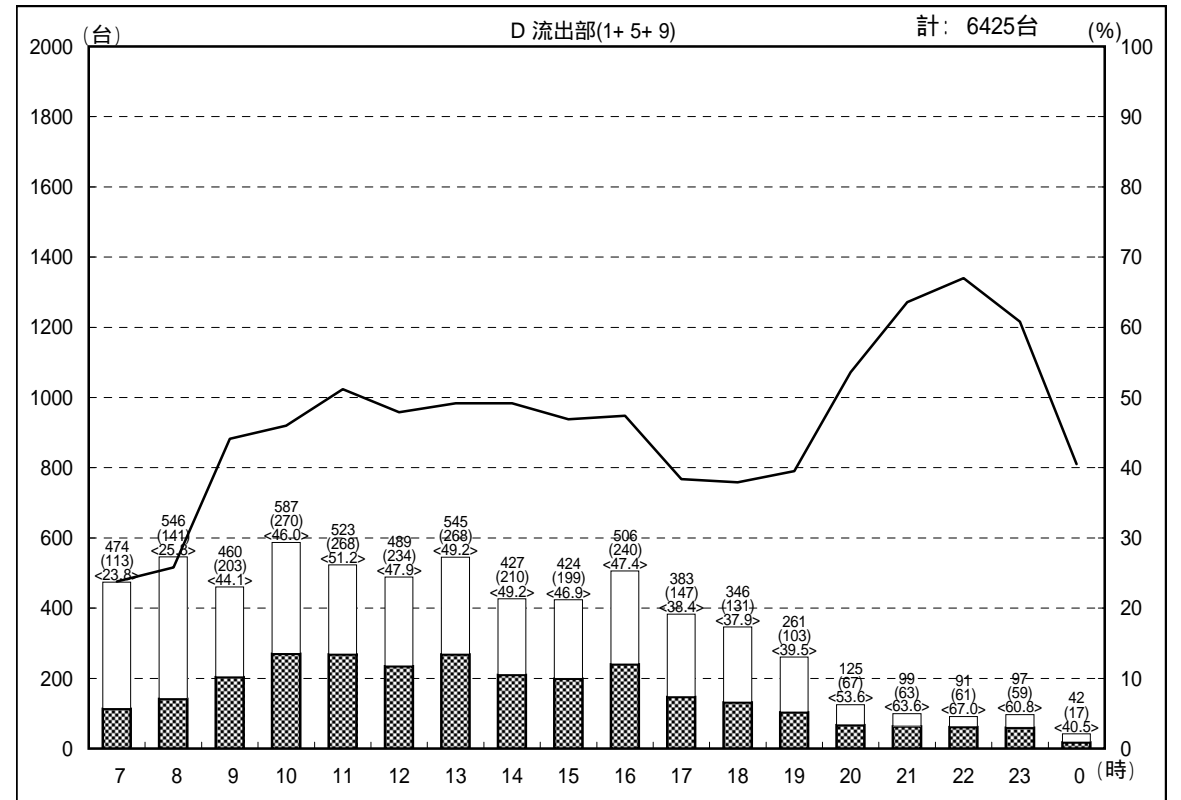
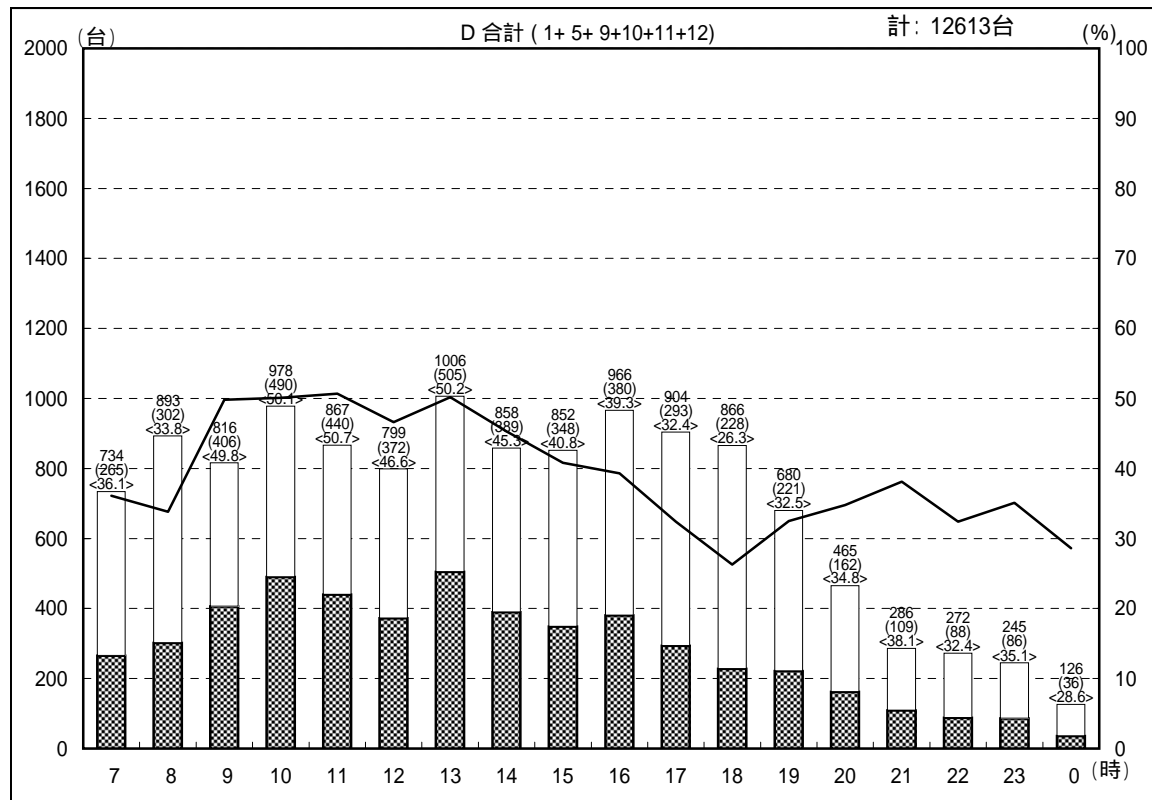
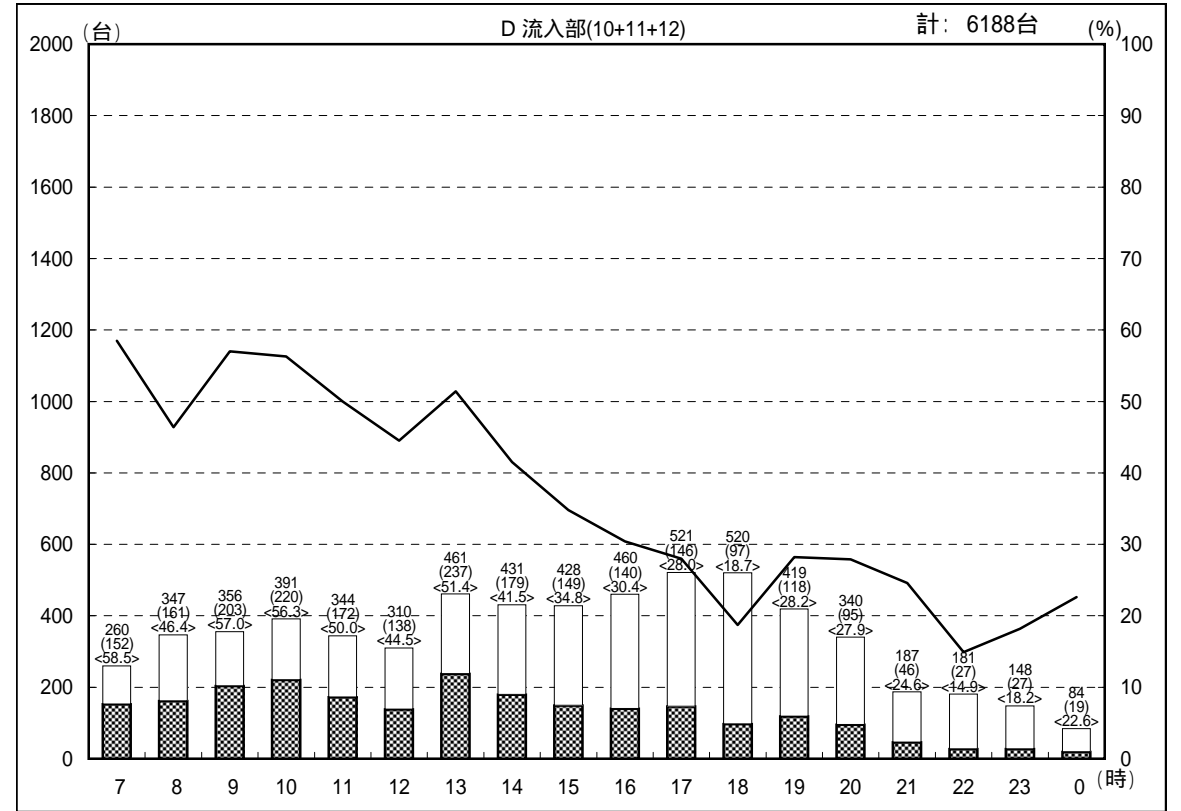
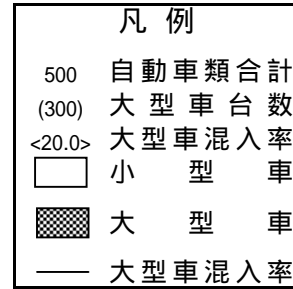
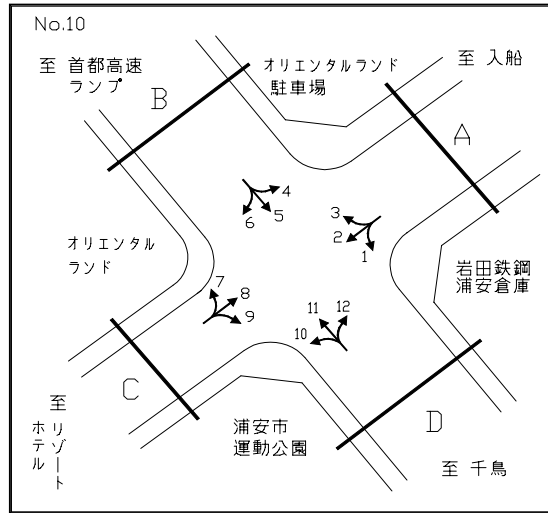
調査年月日：平成19年 1月16日(火) 天候：晴れ



# 交通量時間変動図

調査地点：10 運動公園前交差点

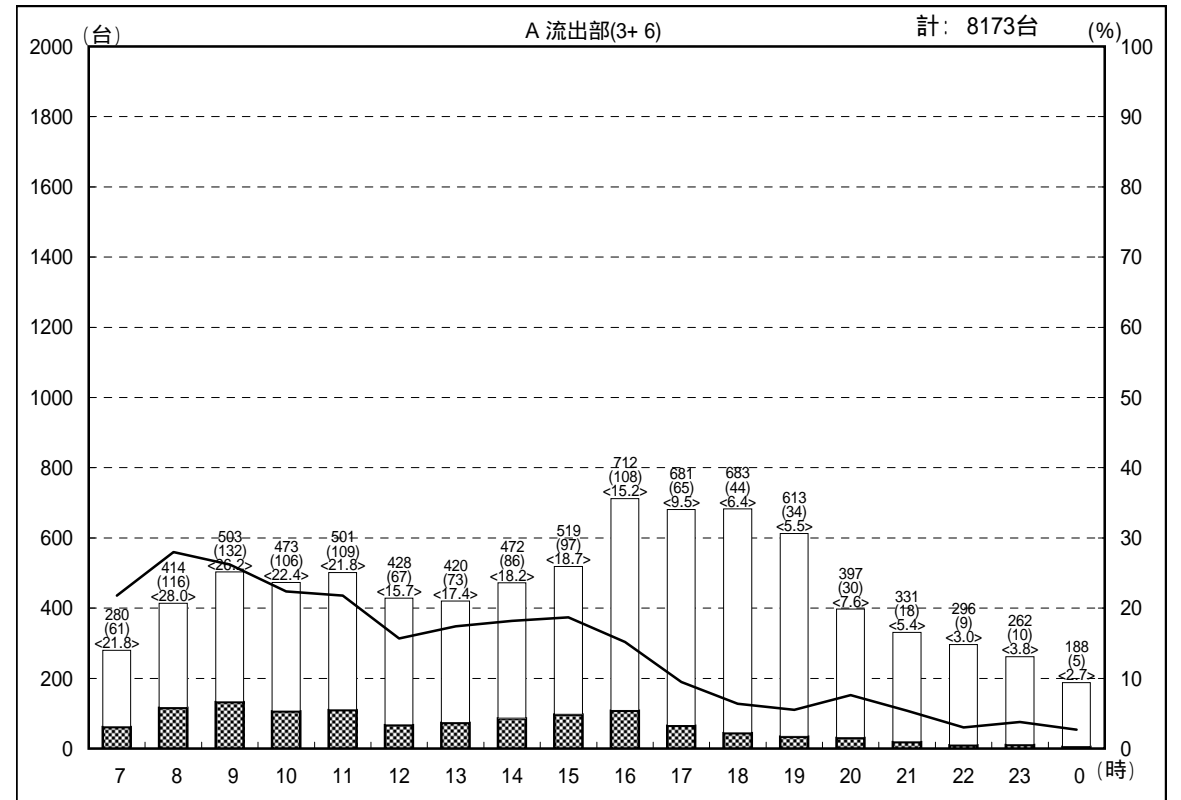
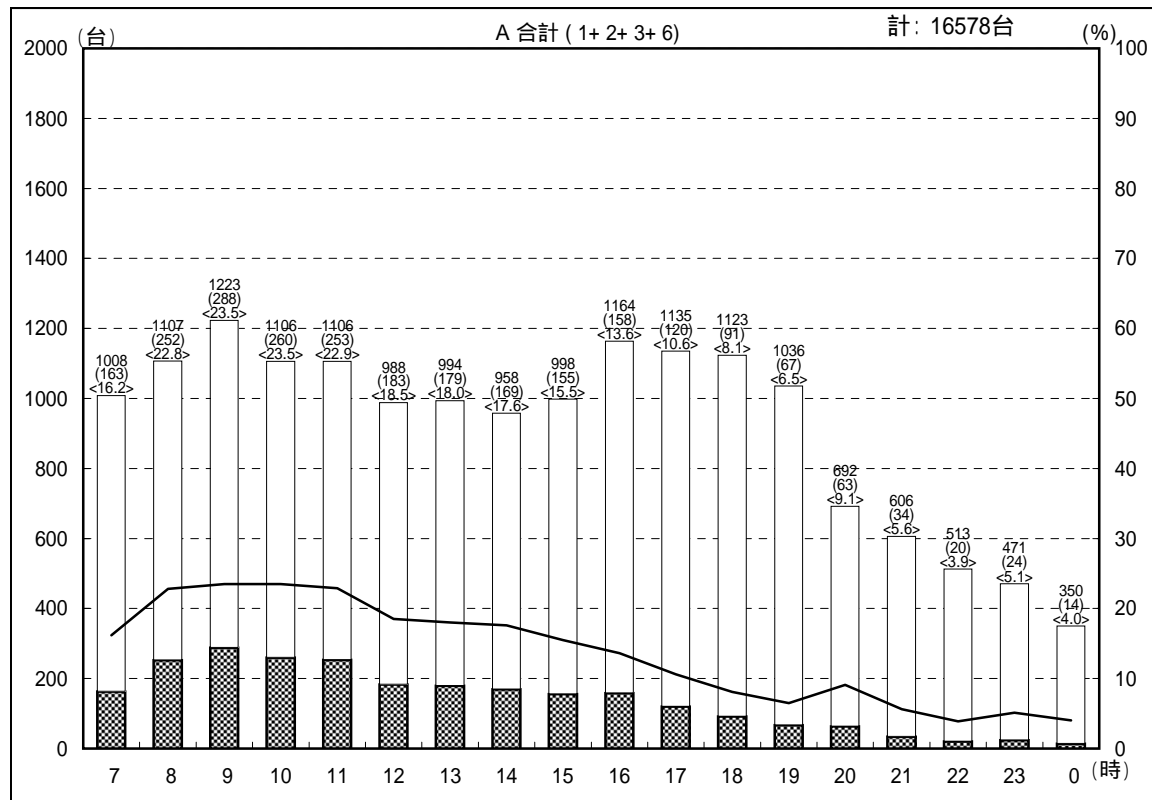
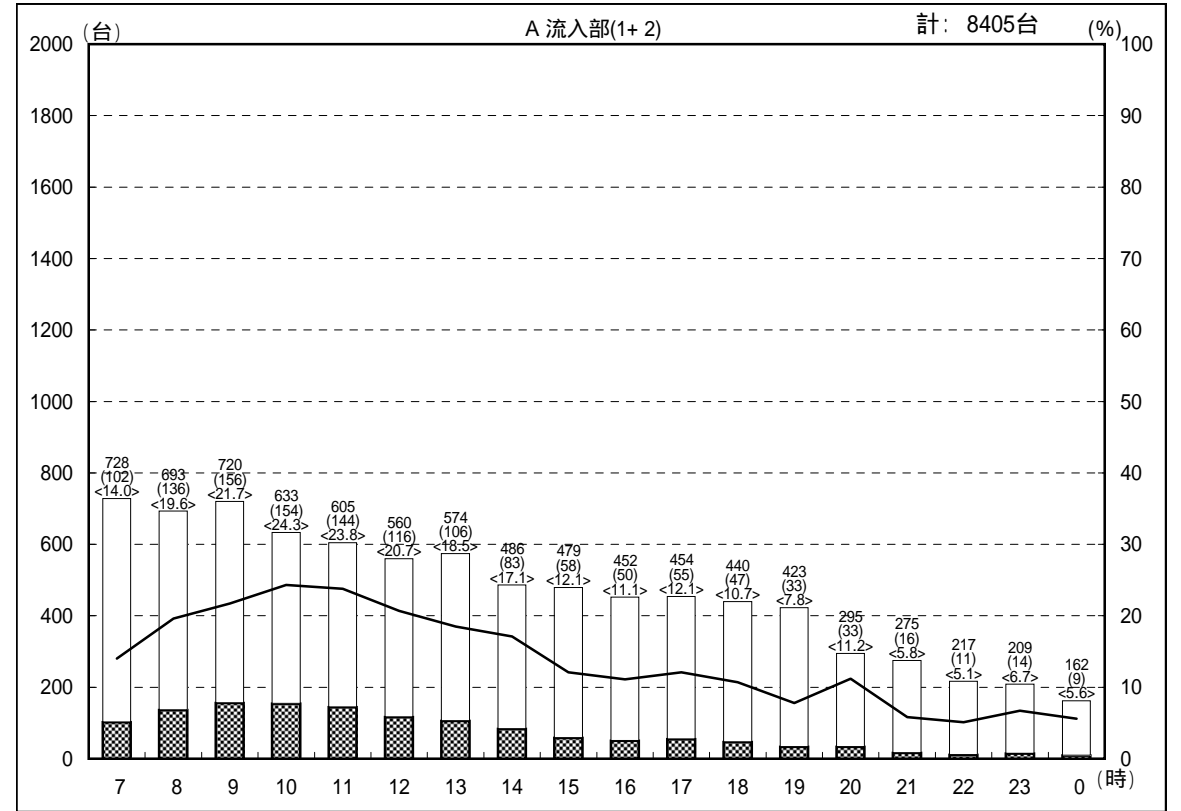
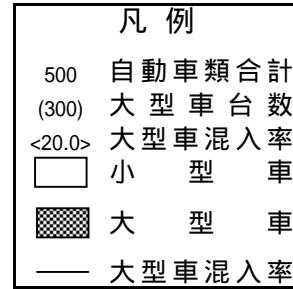
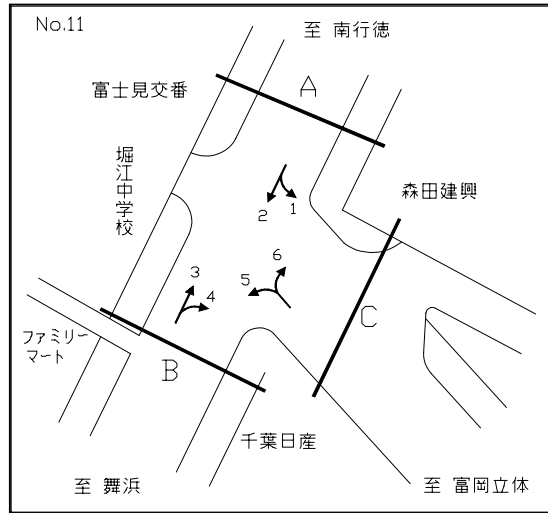
調査年月日：平成19年 1月16日(火) 天候：晴れ



# 交通量時間変動図

調査地点： 11 富士見交番前交差点

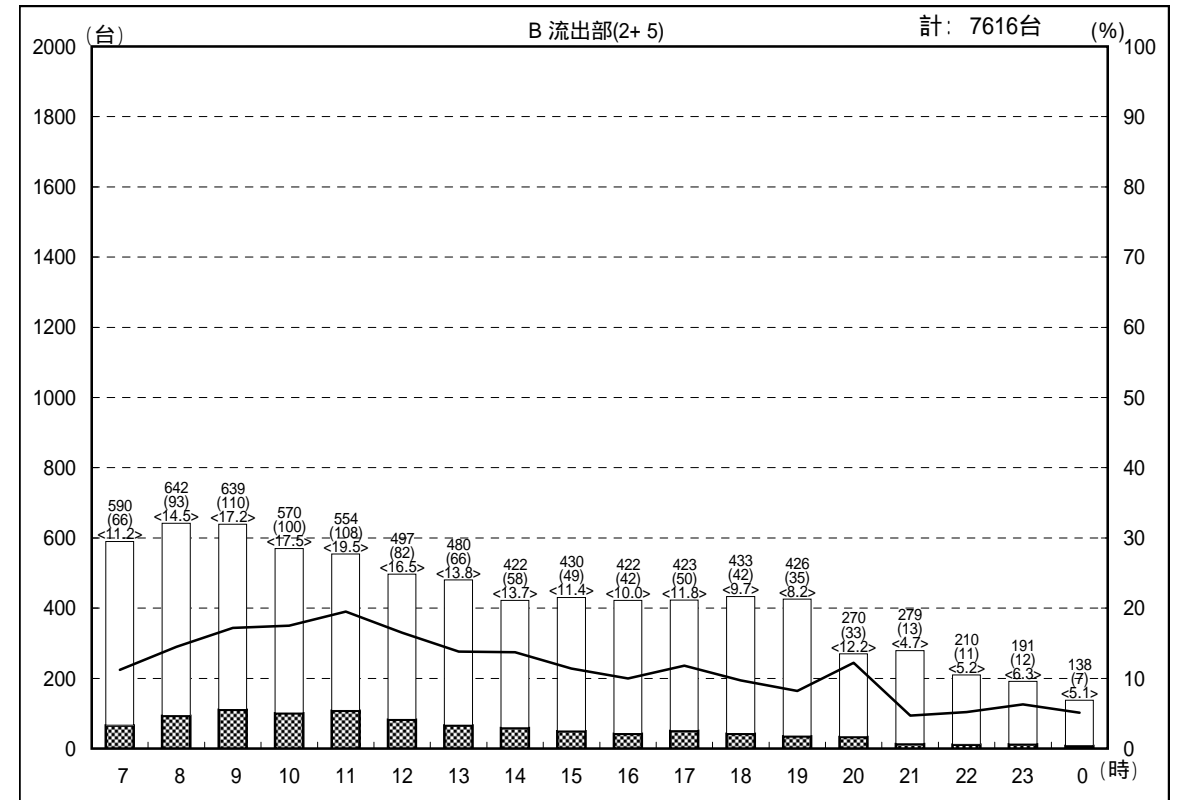
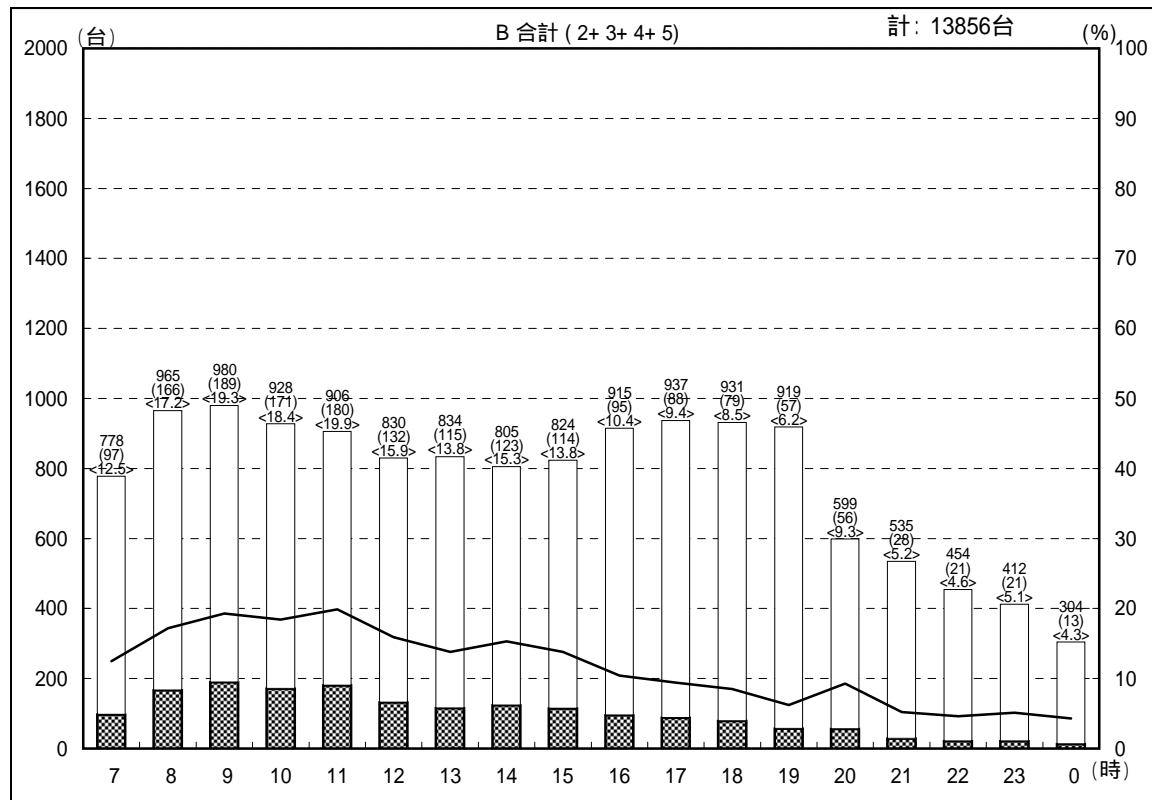
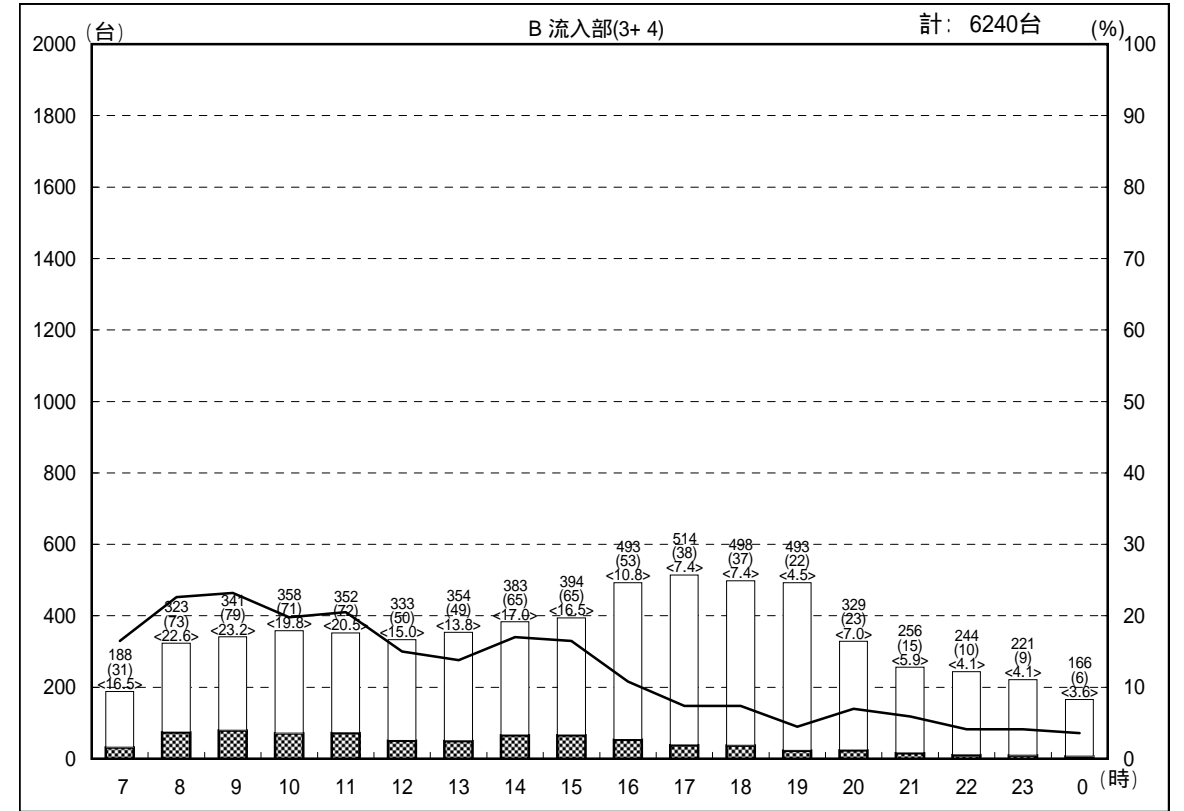
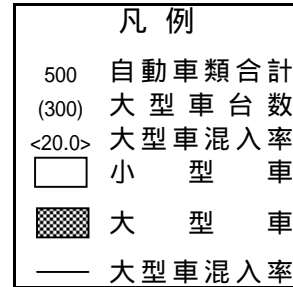
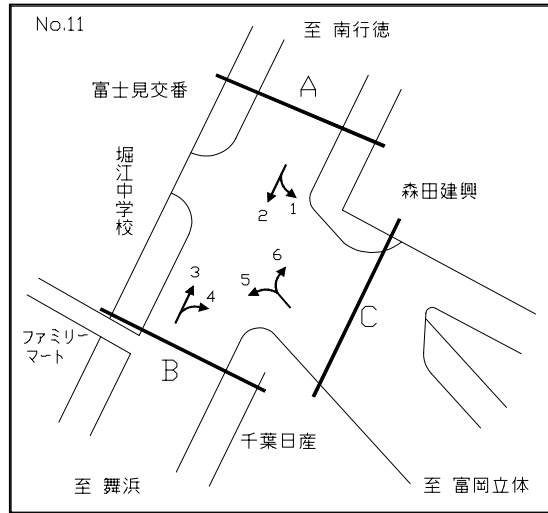
調査年月日：平成19年 1月16日(火) 天候：晴れ



# 交通量時間変動図

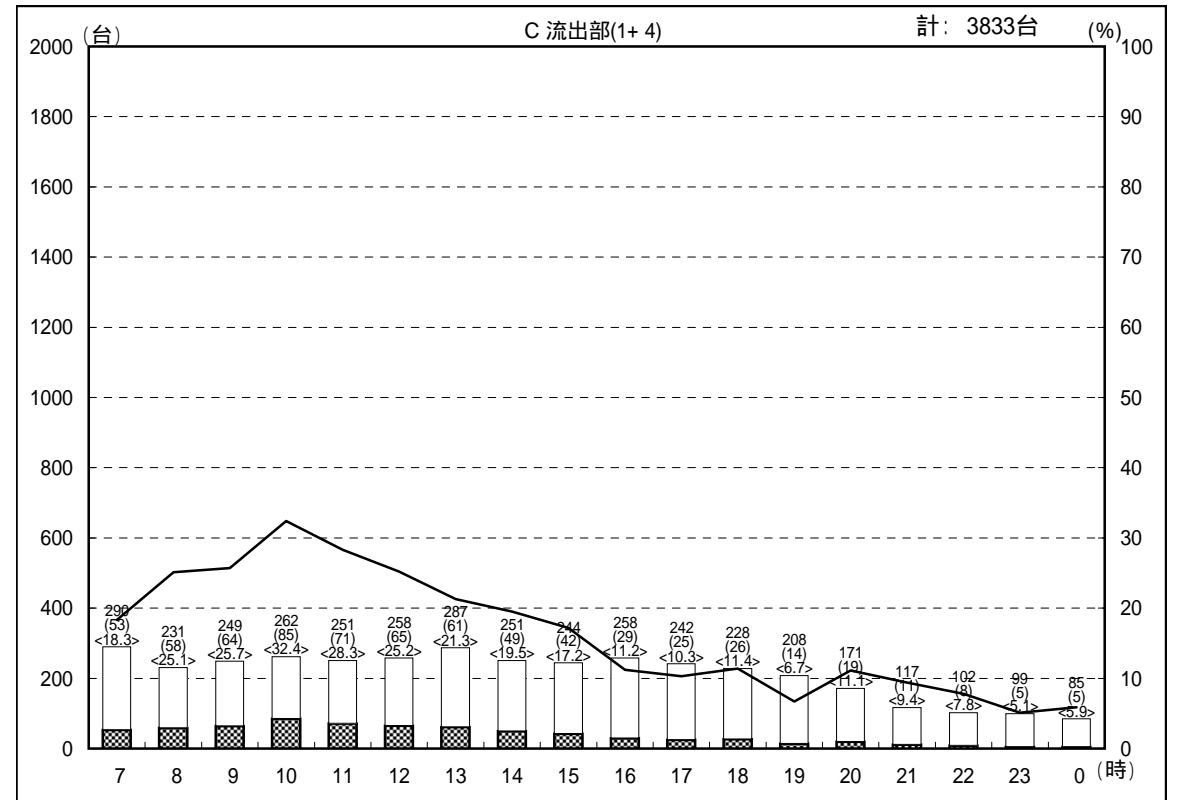
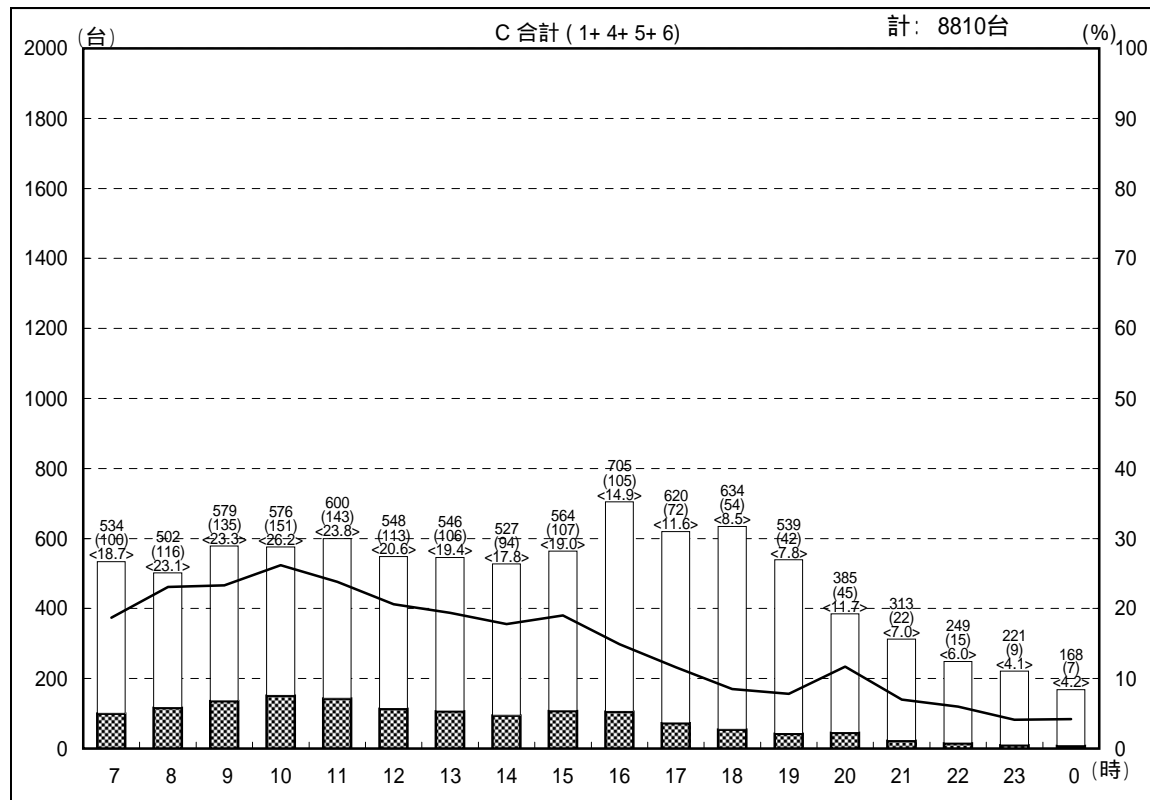
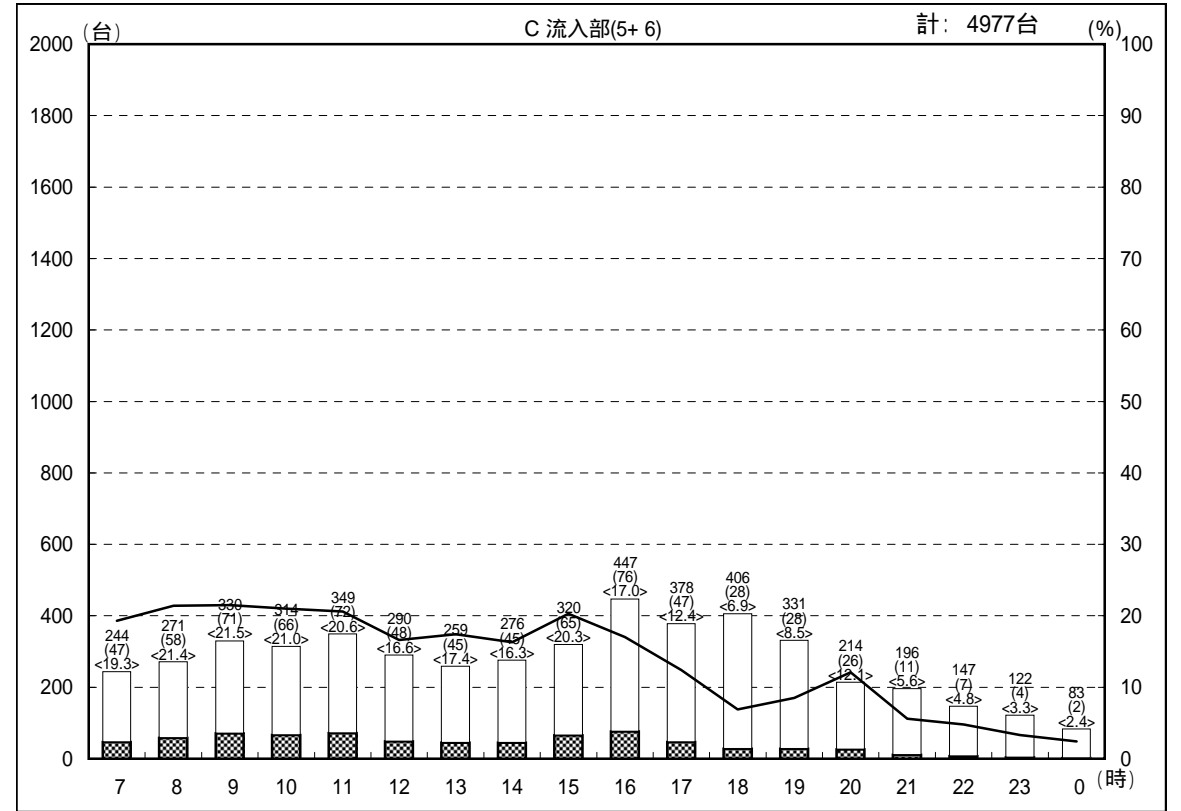
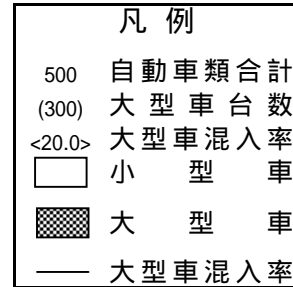
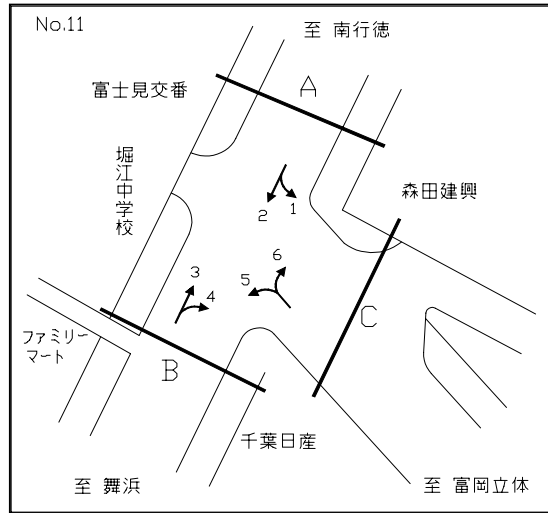
調査地点： 11 富士見交番前交差点

調査年月日：平成19年 1月16日(火) 天候：晴れ



# 交通量時間変動図

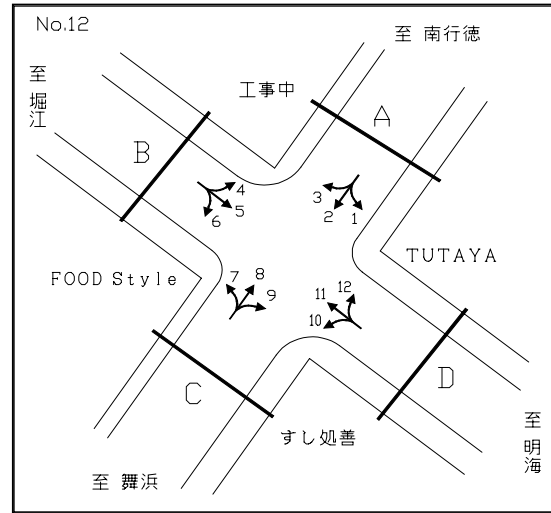
調査地点：11 富士見交番前交差点  
 調査年月日：平成19年 1月16日(火) 天候：晴れ



# 交通量時間変動図

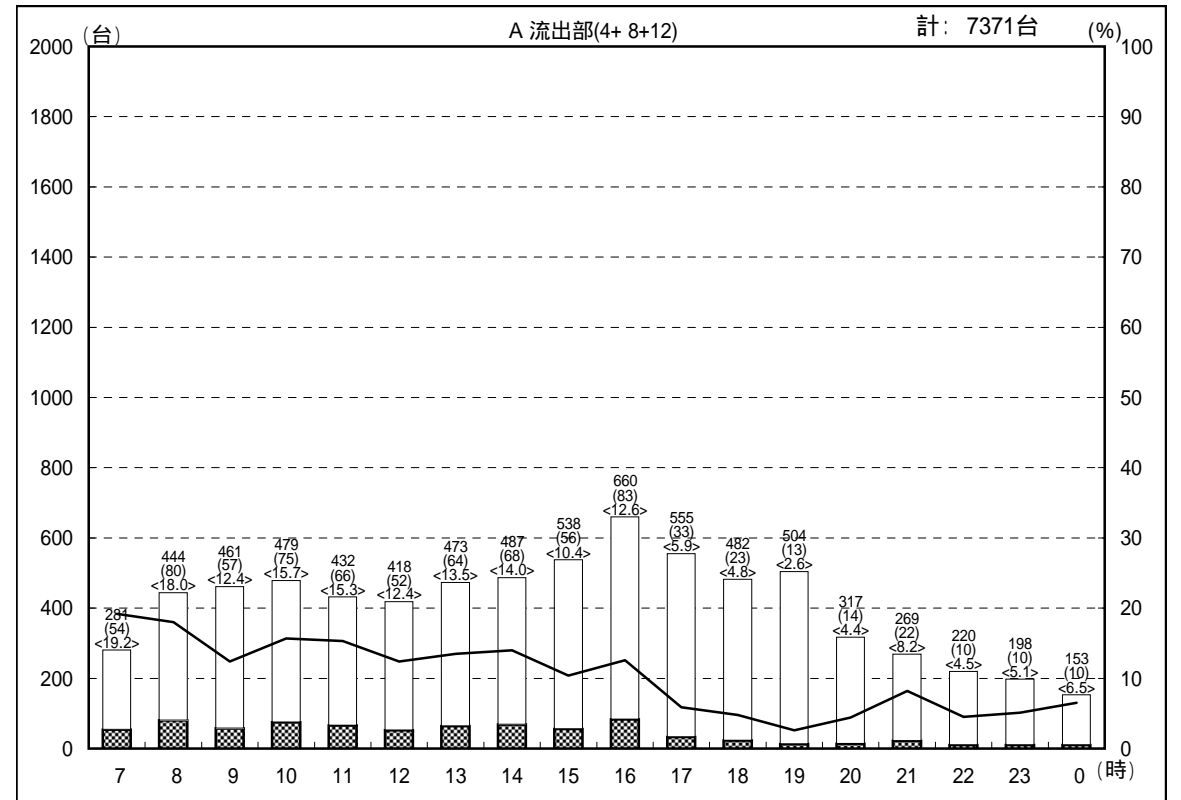
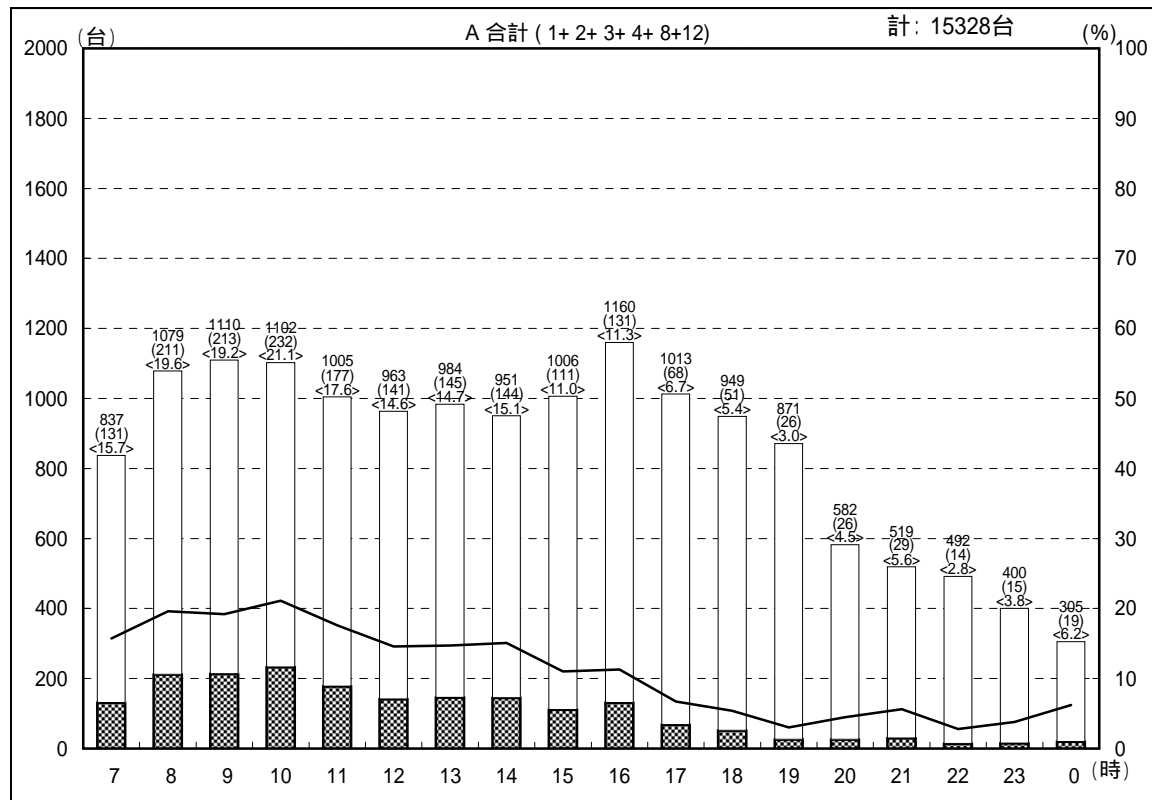
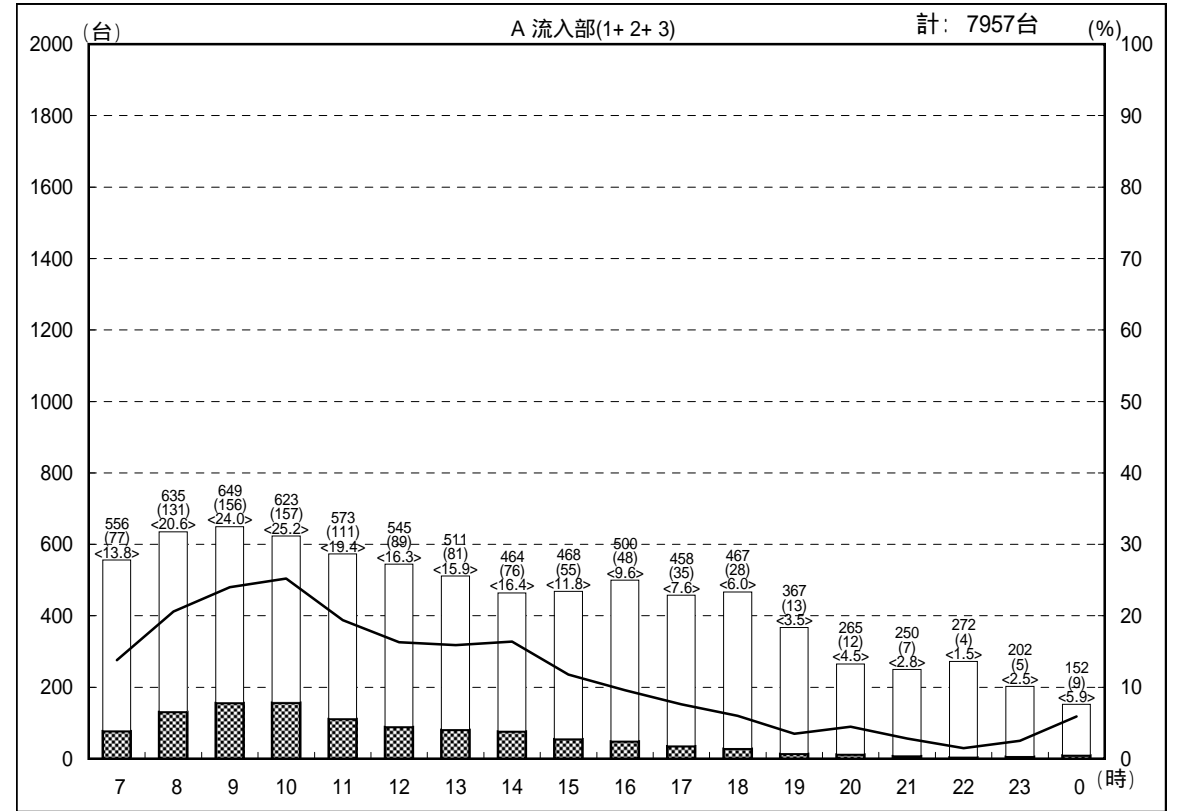
調査地点：12 堀江交差点

調査年月日：平成19年 1月16日(火) 天候：晴れ



凡例

- 500 自動車類合計
- (300) 大型車台数
- <20.0> 大型車混入率
- 小型車
- 大型車
- 大型車混入率

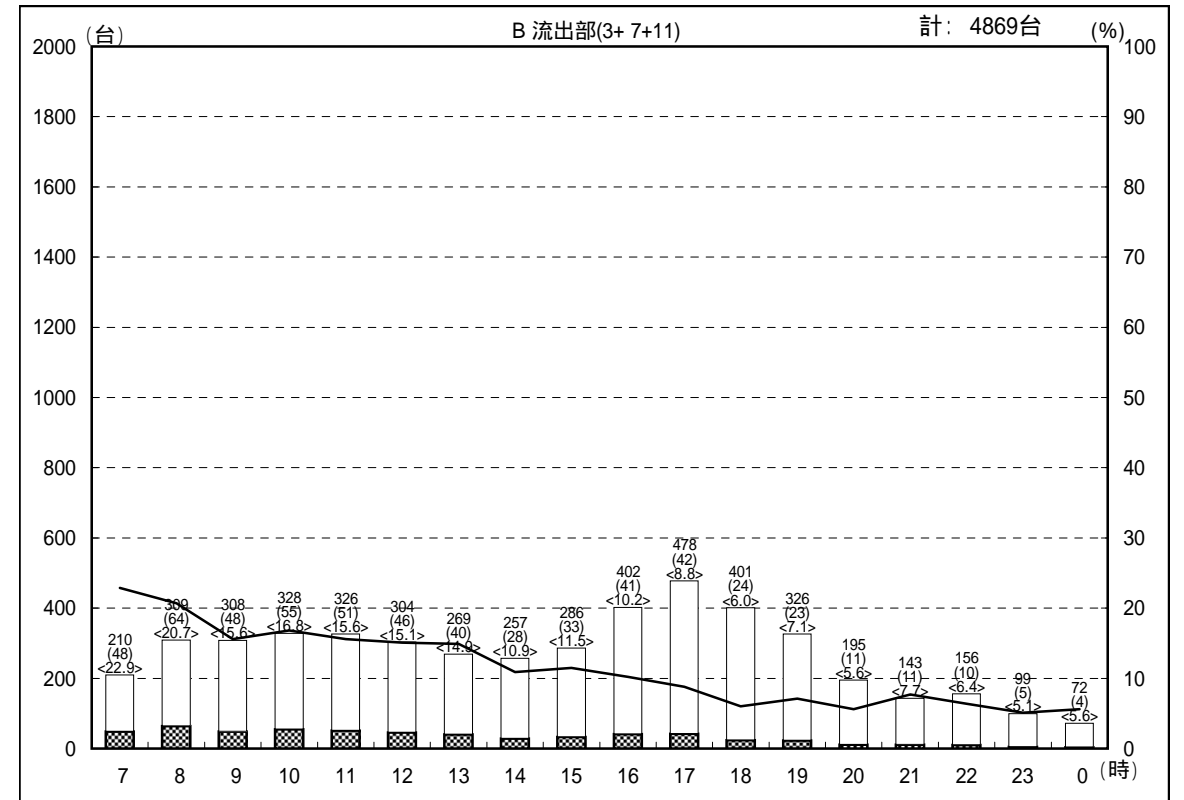
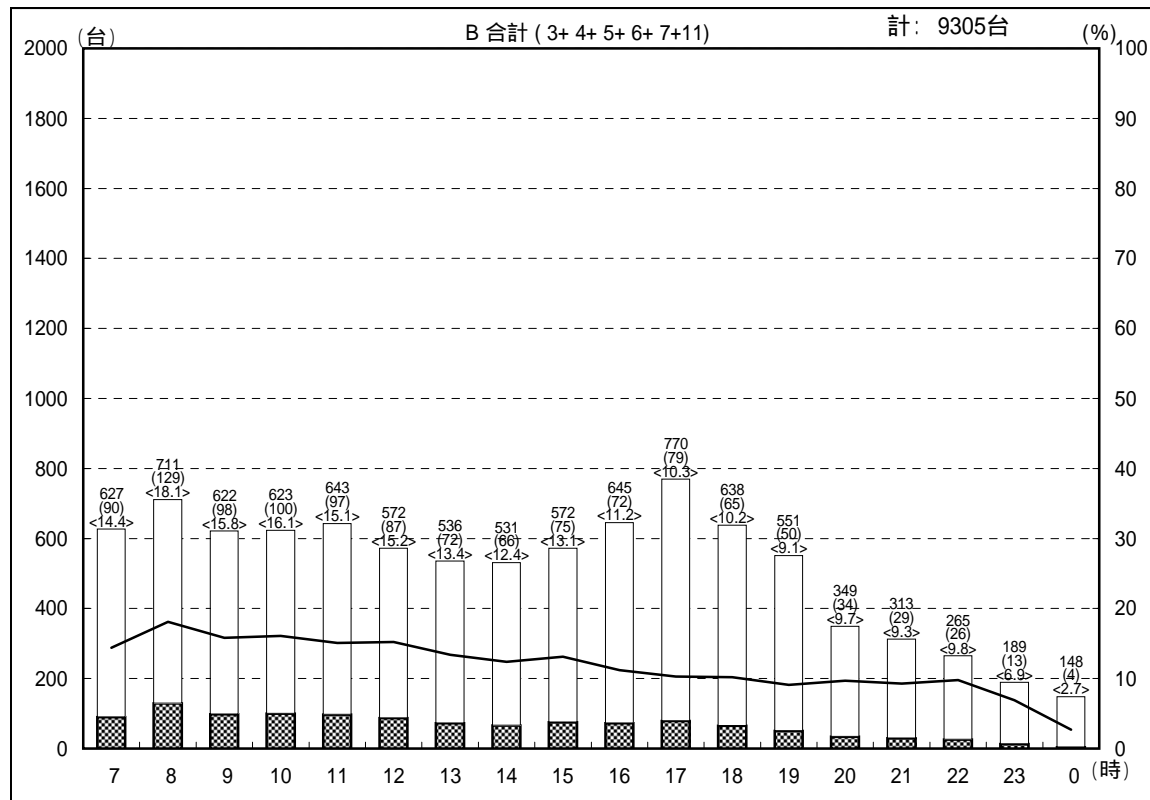
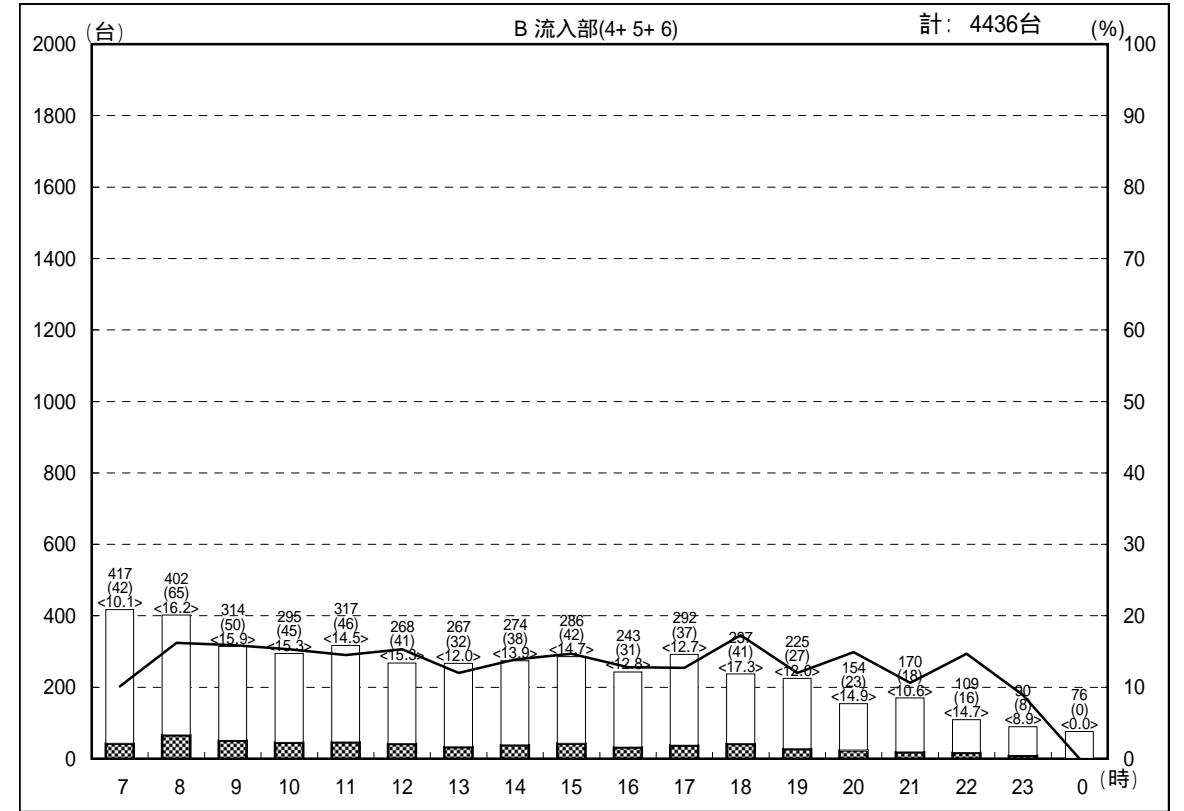
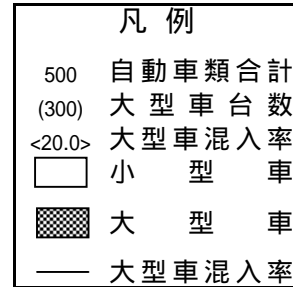
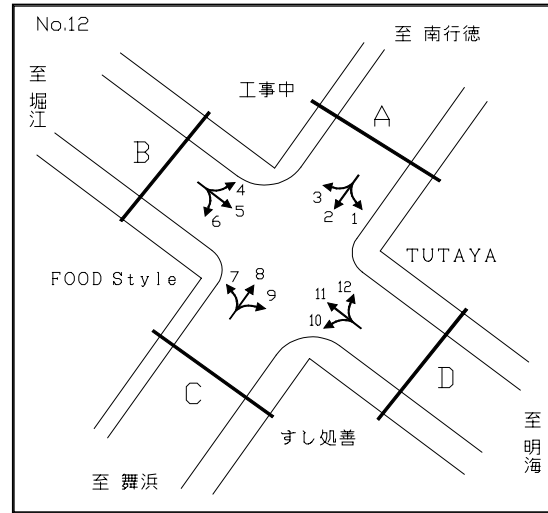




# 交通量時間変動図

調査地点：12 堀江交差点

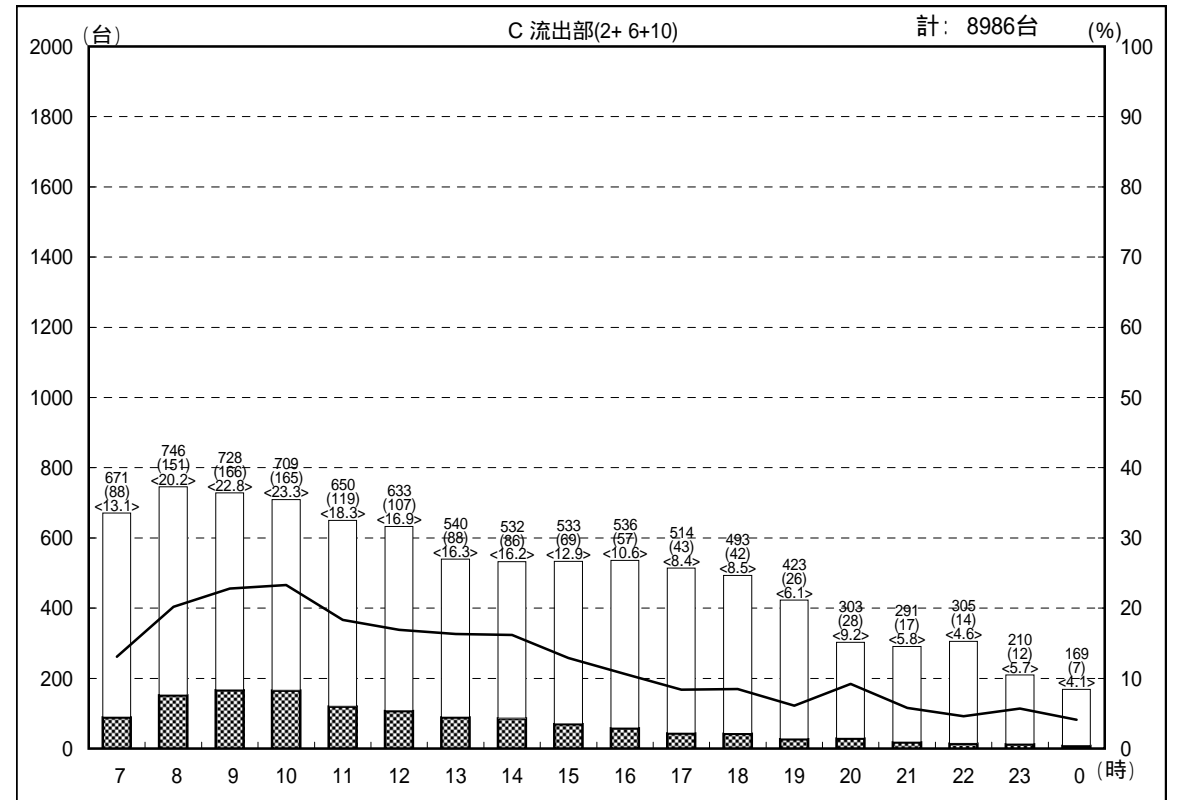
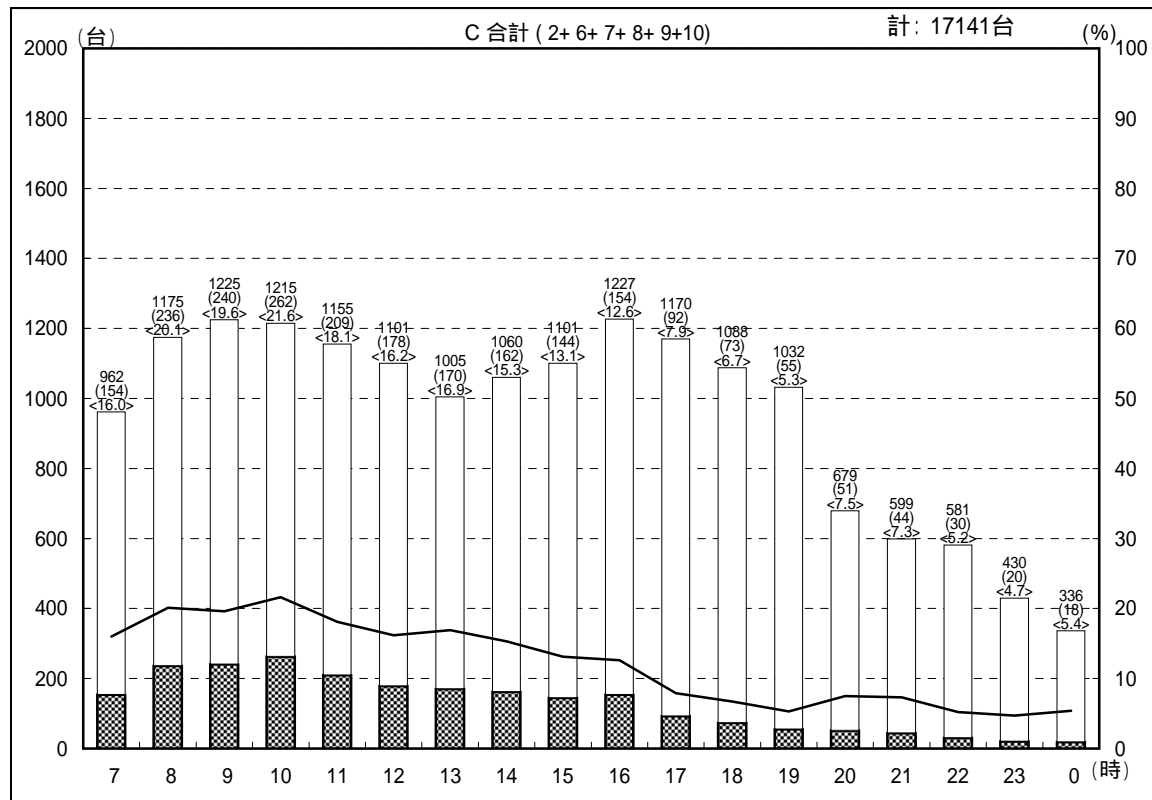
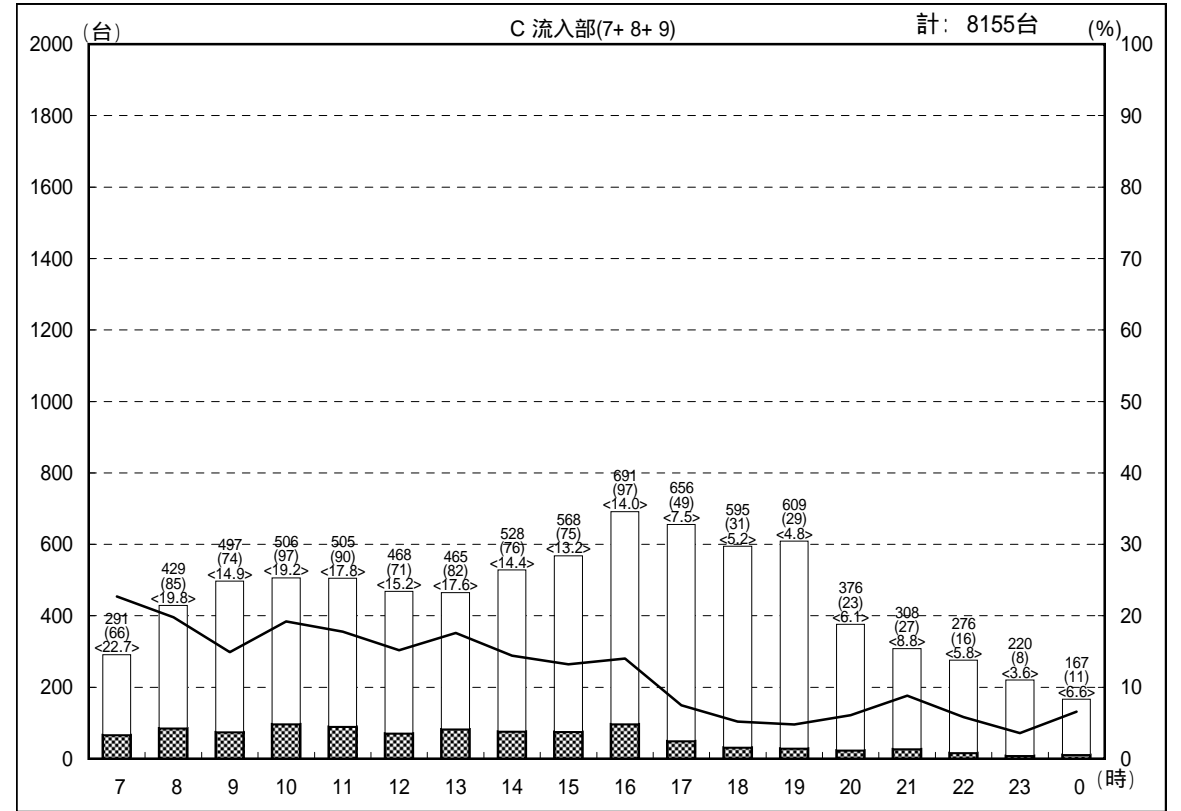
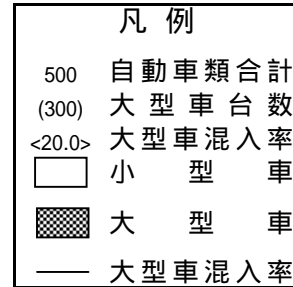
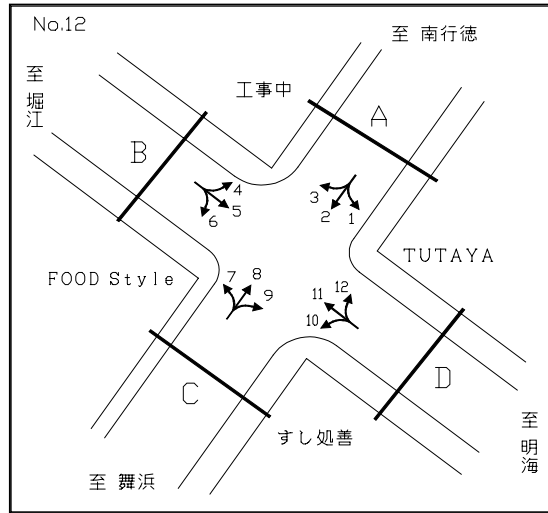
調査年月日：平成19年 1月16日(火) 天候：晴れ



# 交通量時間変動図

調査地点：12 堀江交差点

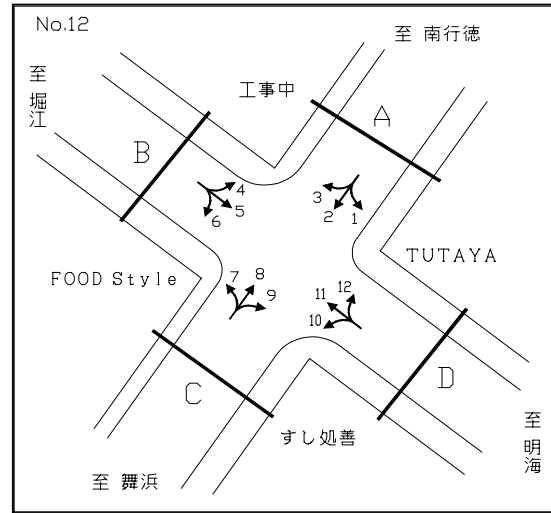
調査年月日：平成19年 1月16日(火) 天候：晴れ



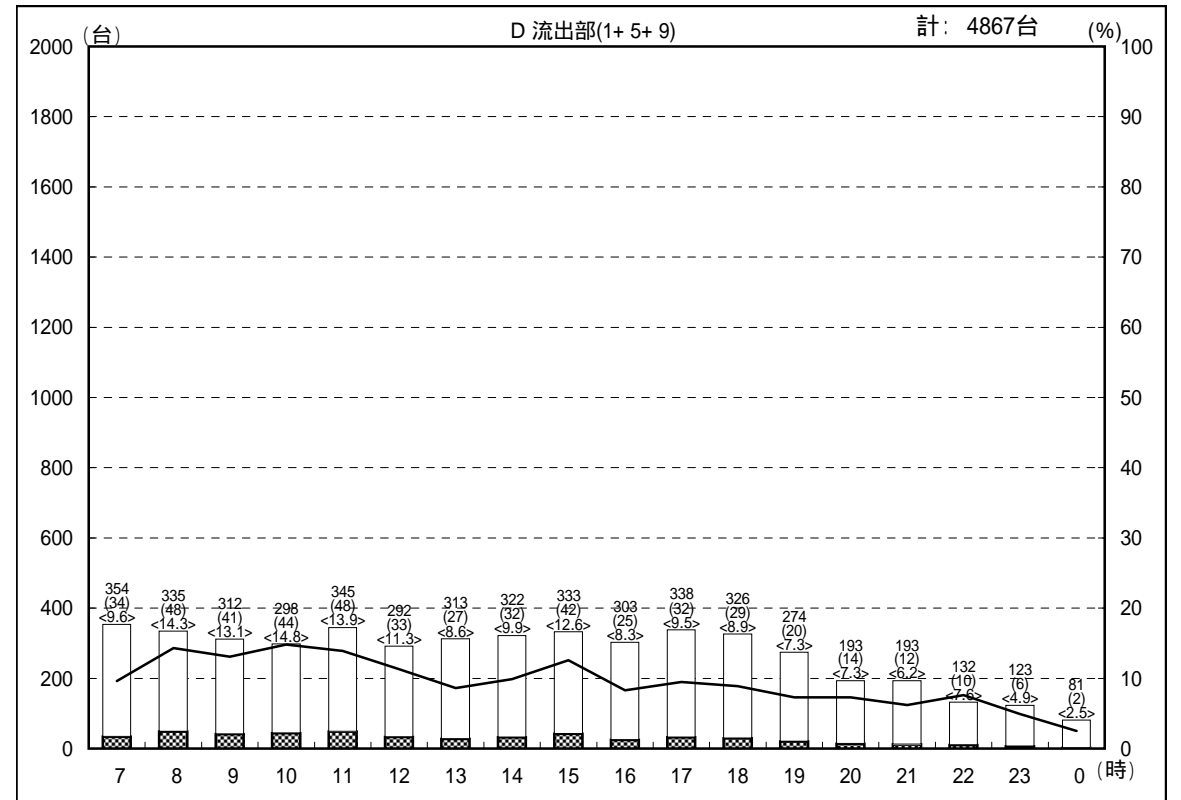
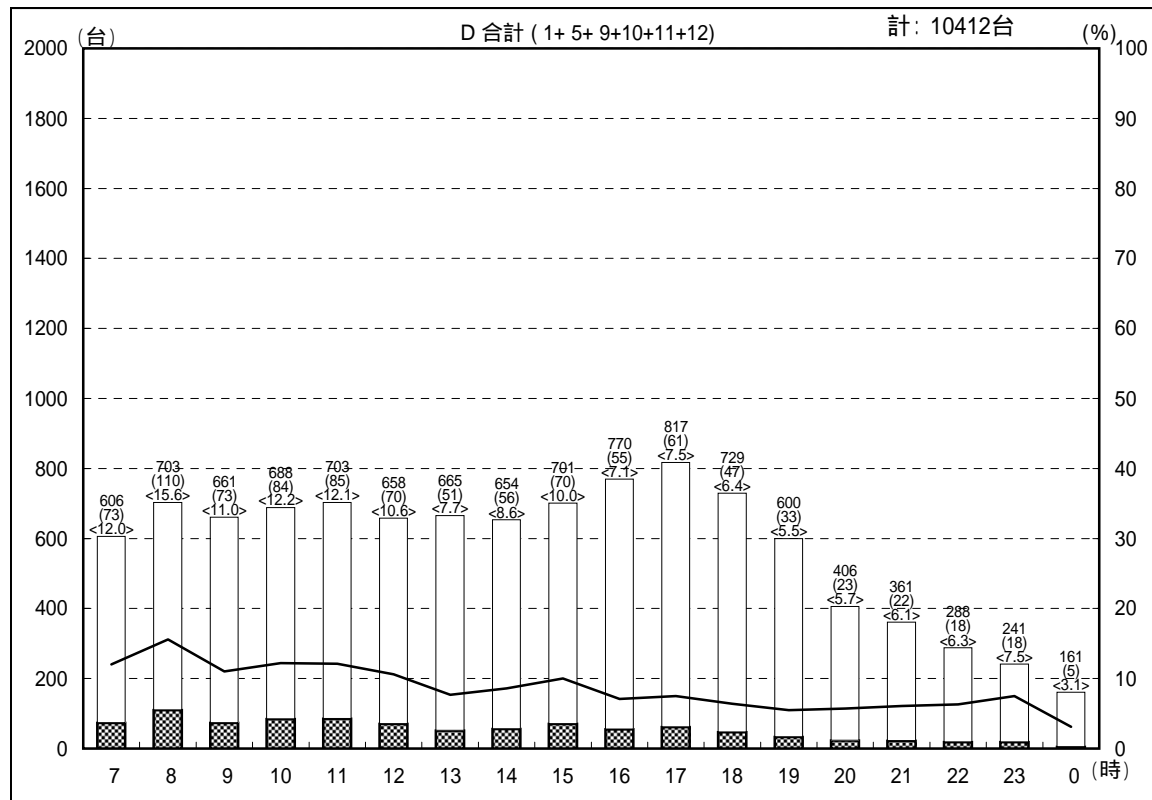
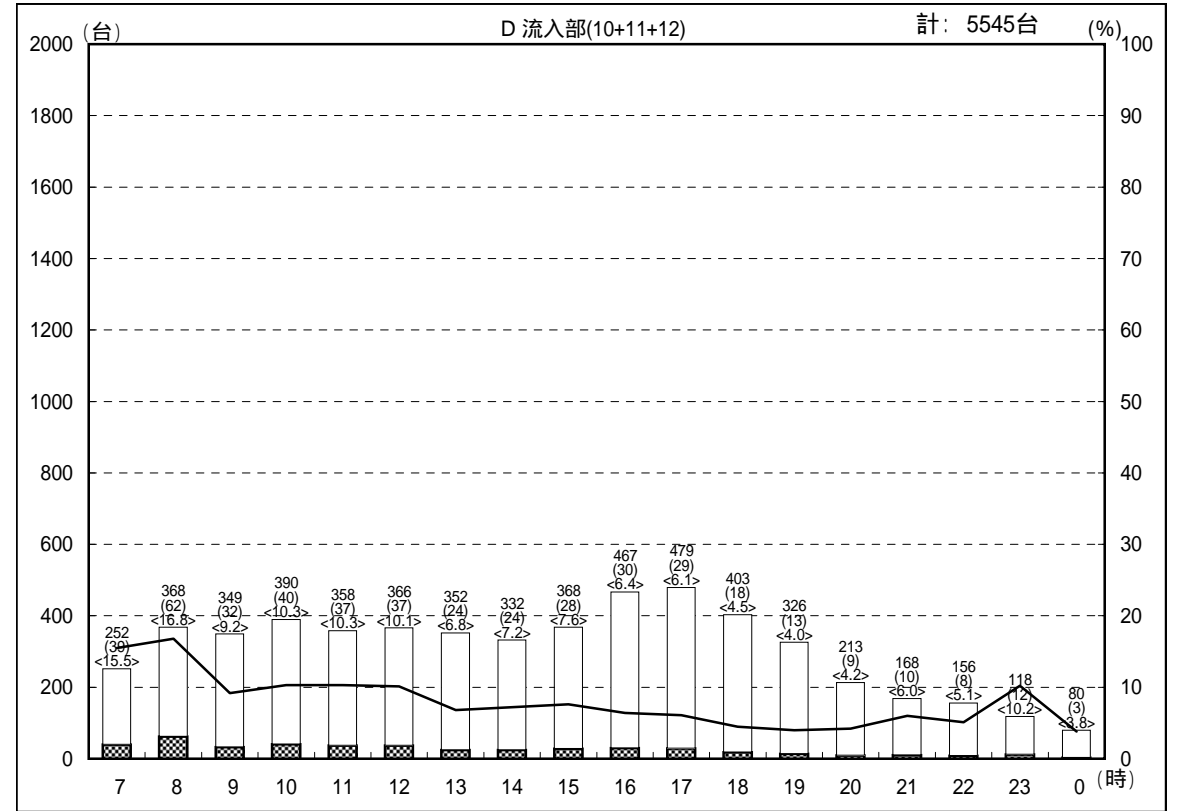
# 交通量時間変動図

調査地点：12 堀江交差点

調査年月日：平成19年 1月16日(火) 天候：晴れ



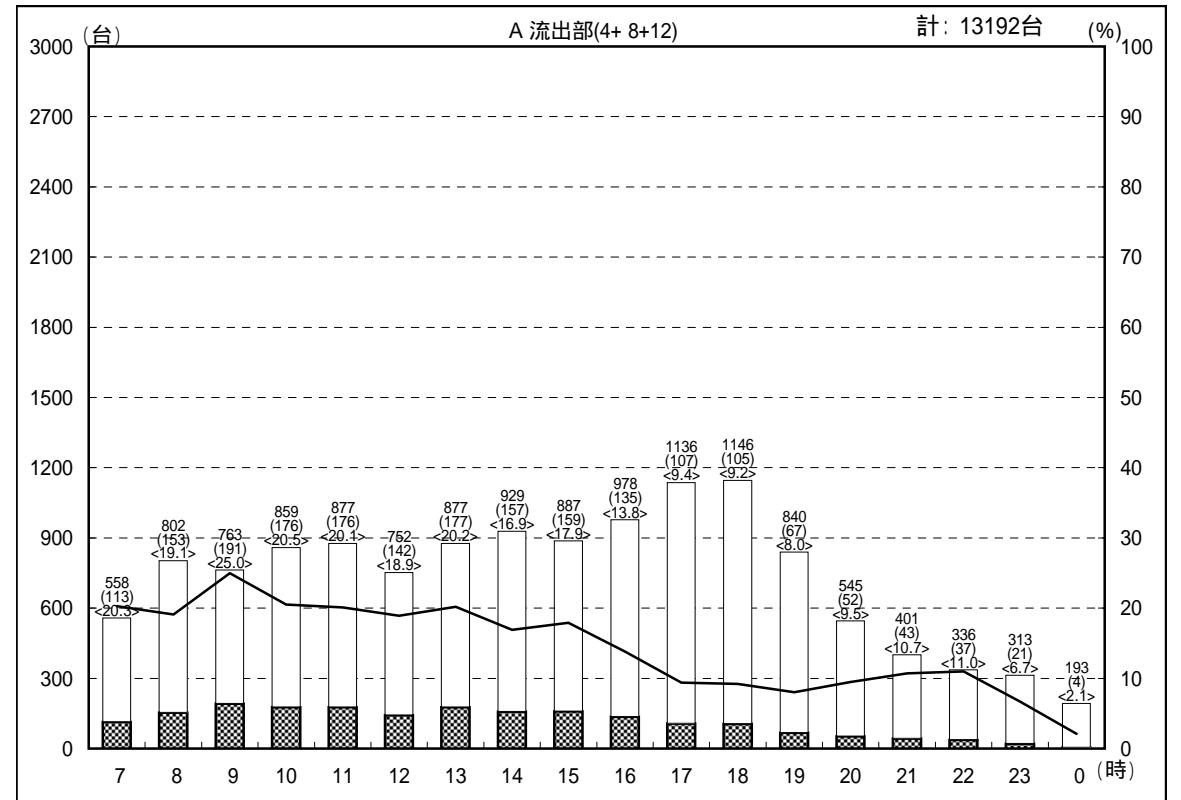
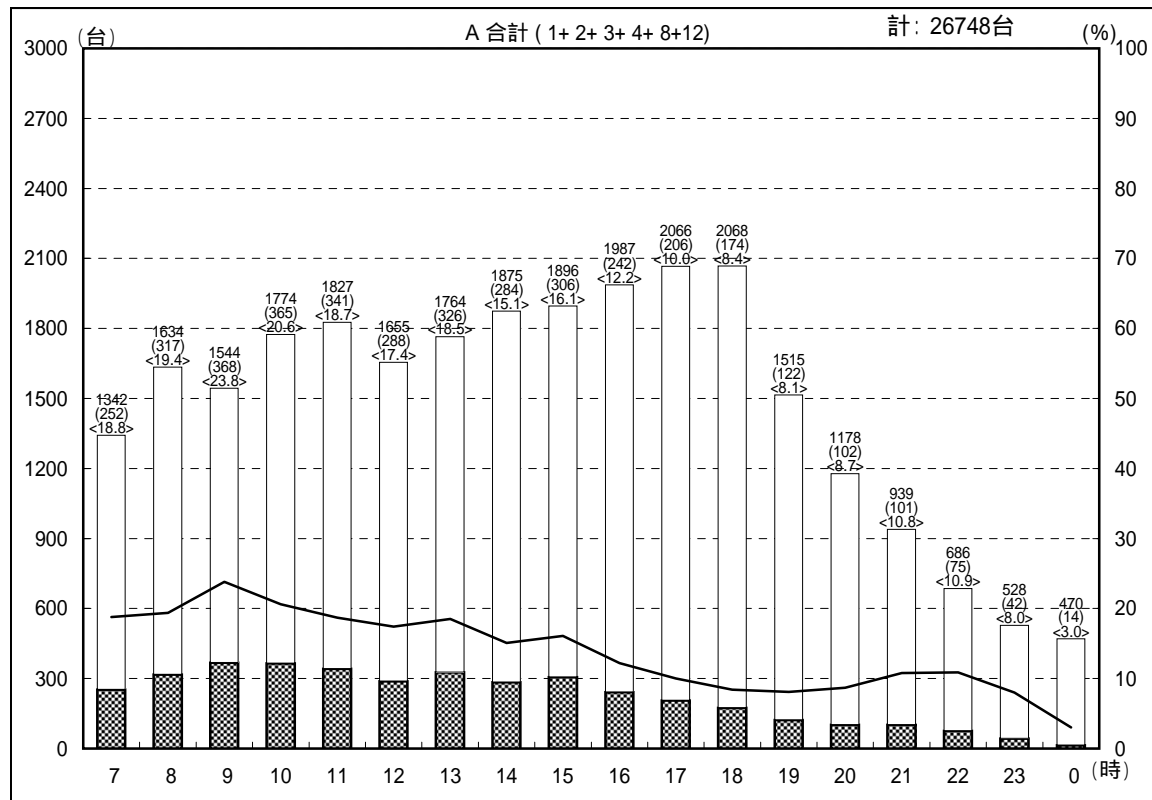
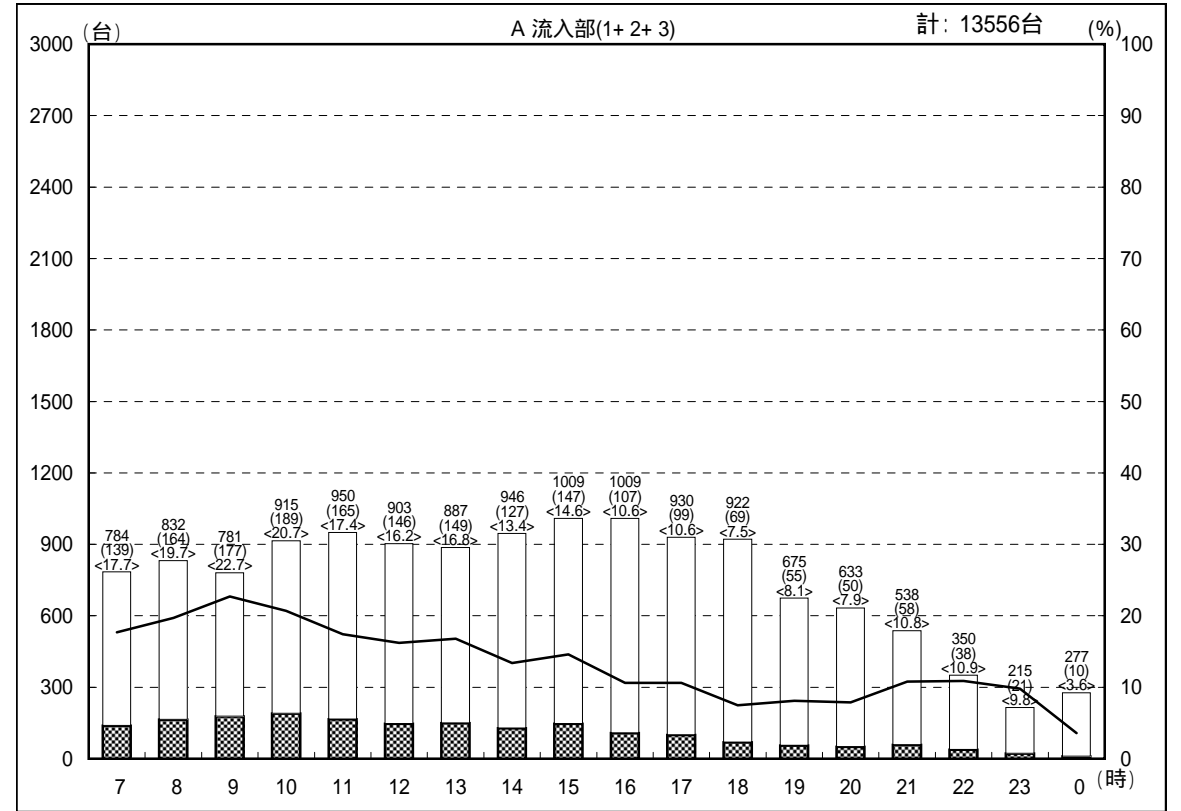
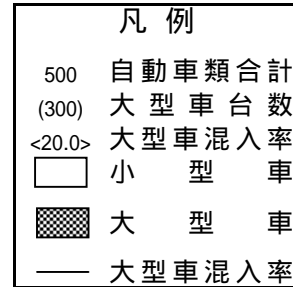
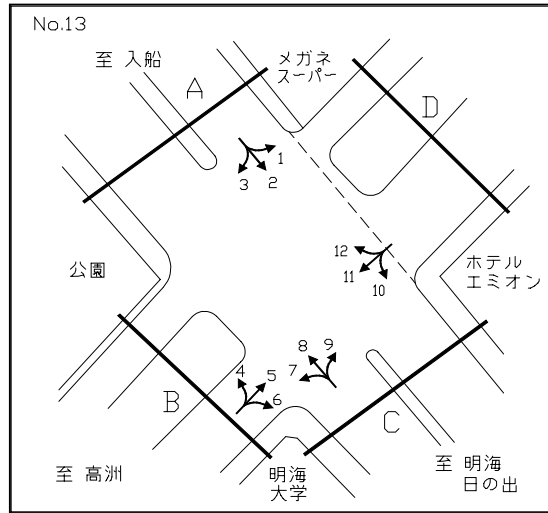
- 凡例
- 500 自動車類合計
  - (300) 大型車台数
  - <20.0> 大型車混入率
  - 小型車
  - ▨ 大型車
  - 大型車混入率



# 交通量時間変動図

調査地点：13 明海交差点

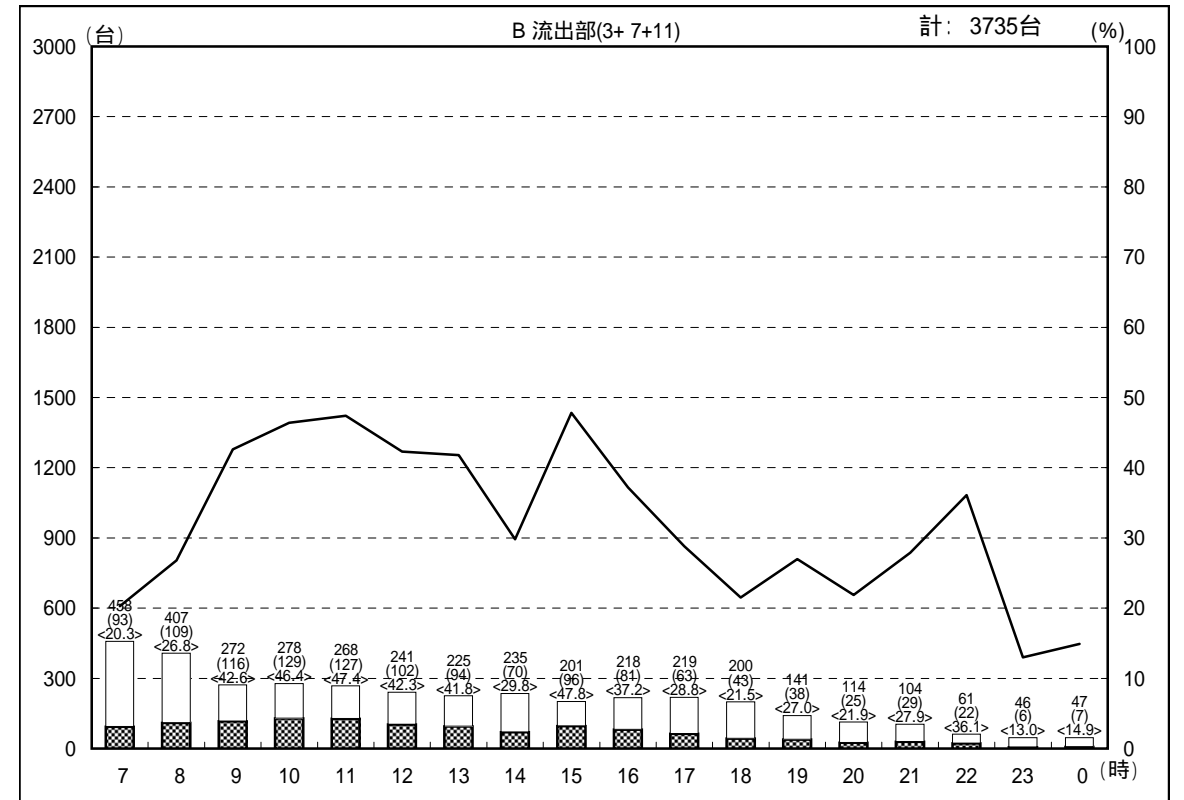
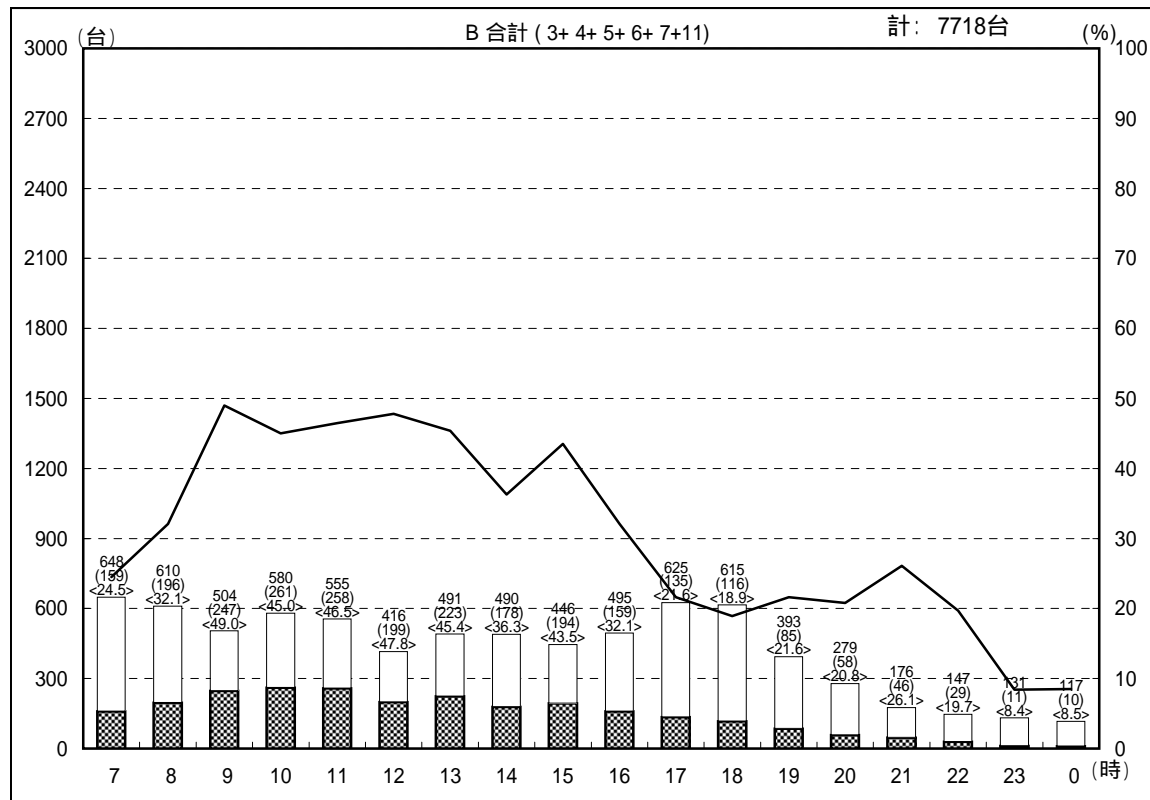
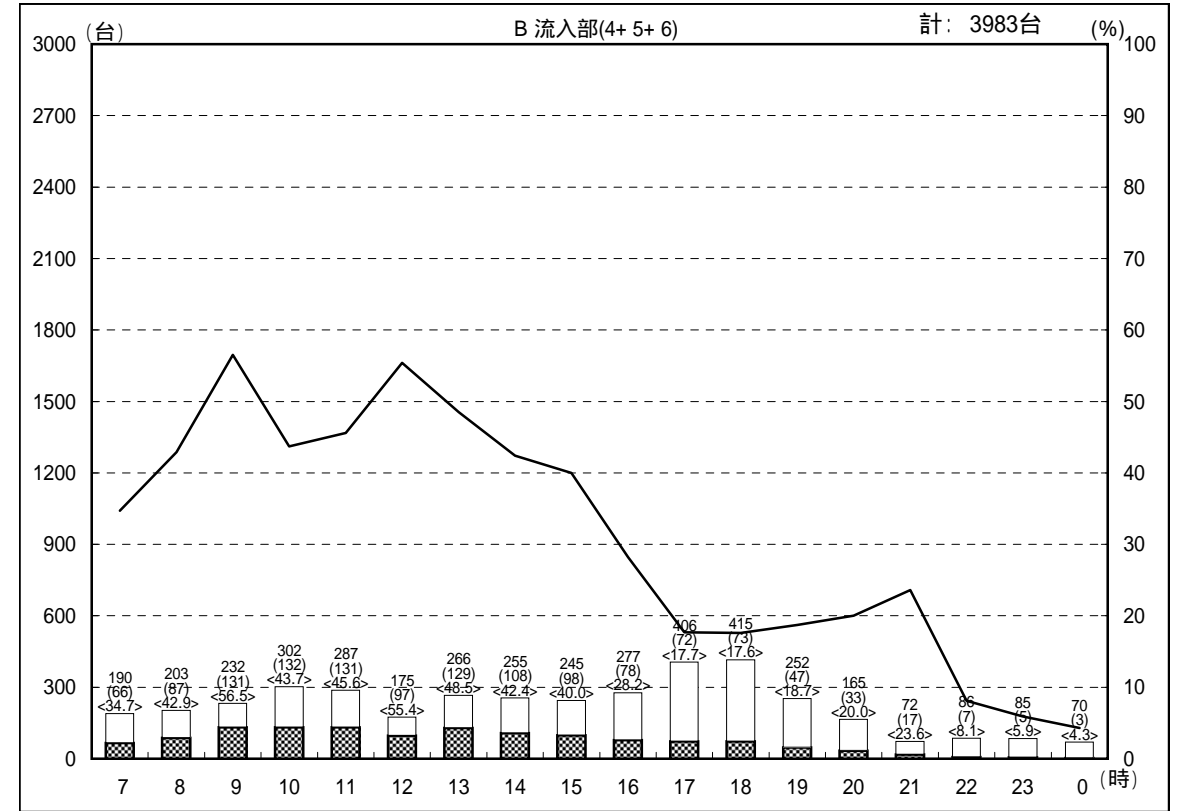
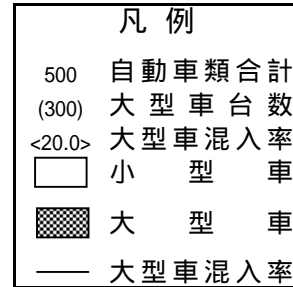
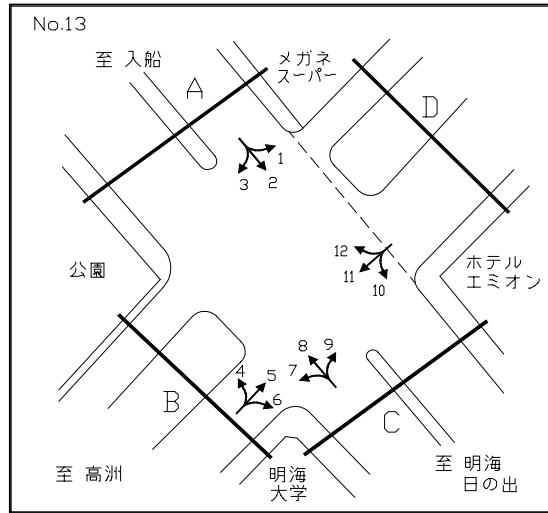
調査年月日：平成19年 1月16日(火) 天候：晴れ



# 交通量時間変動図

調査地点：13 明海交差点

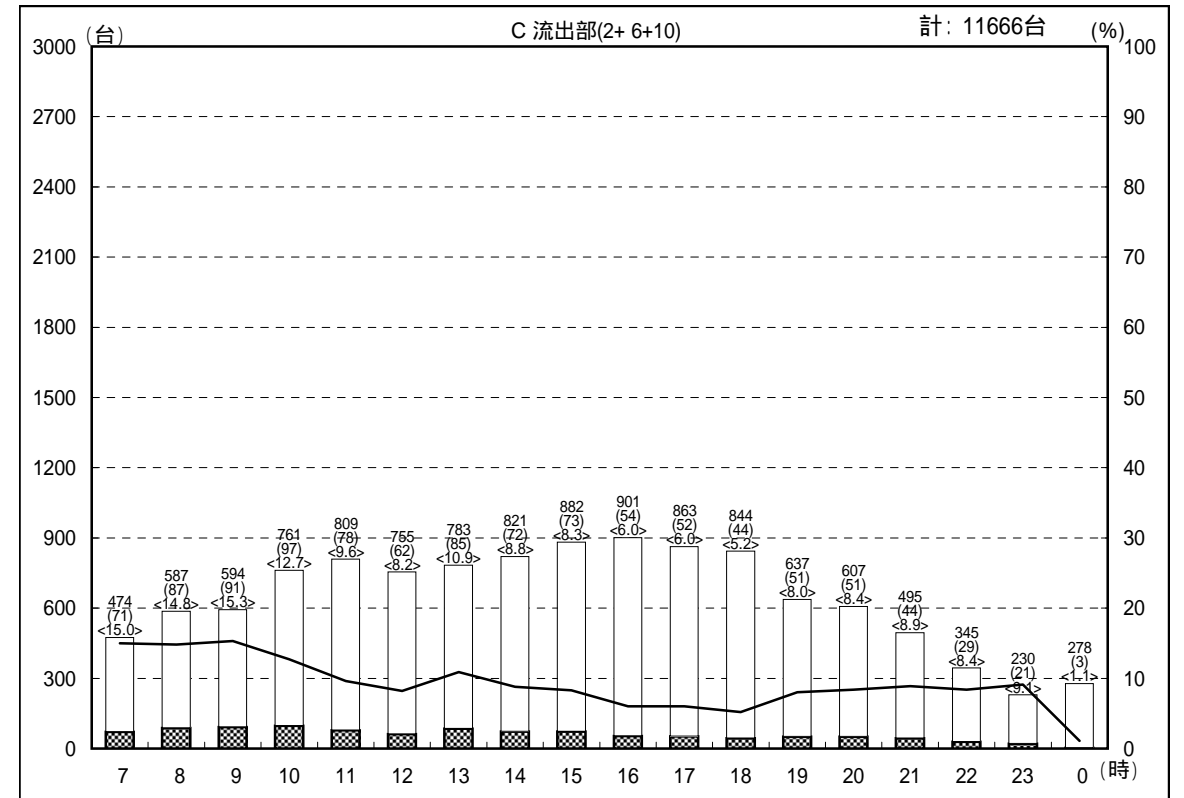
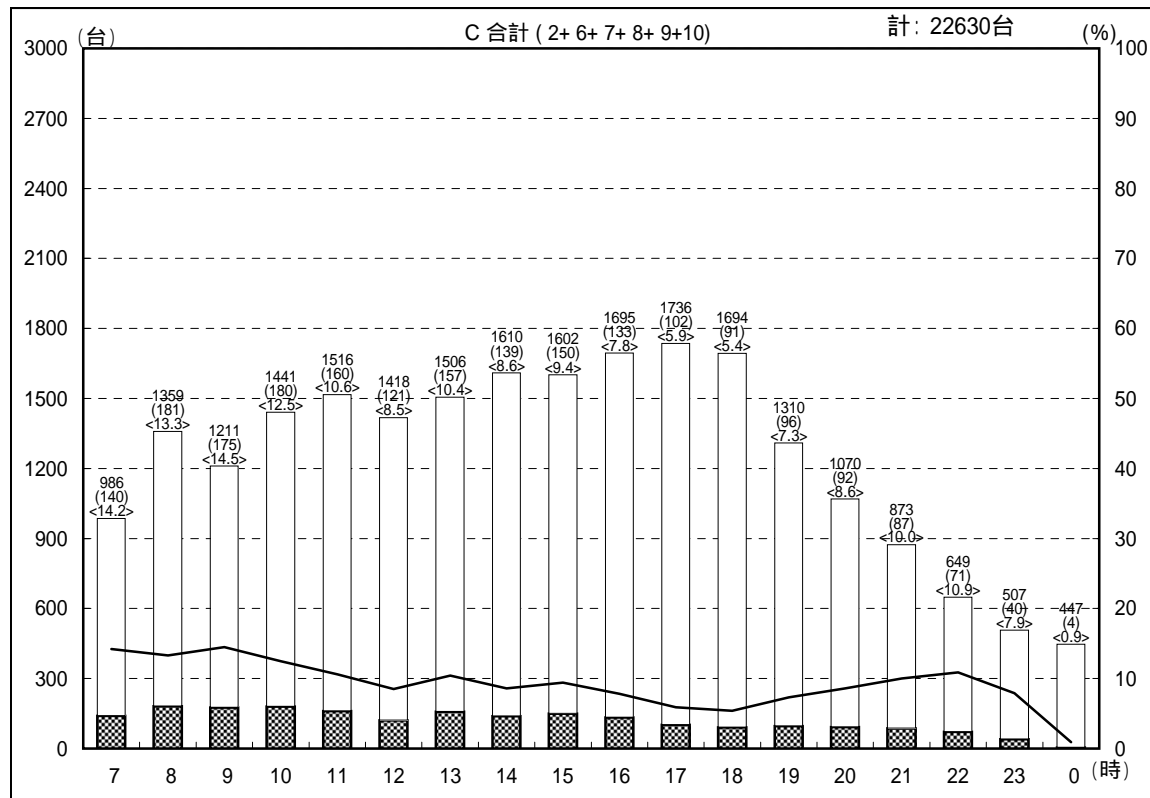
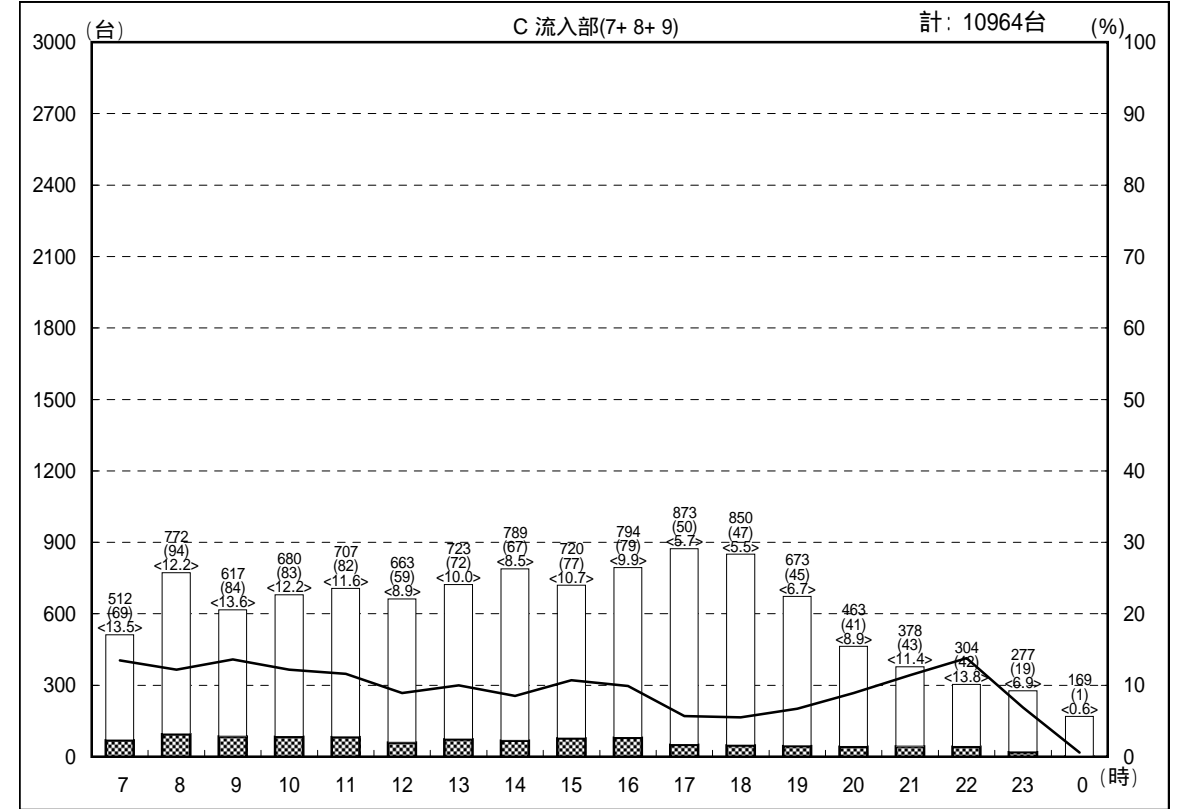
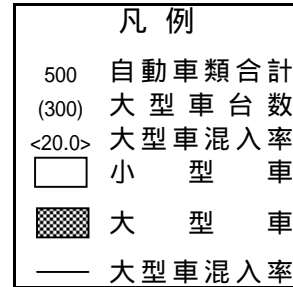
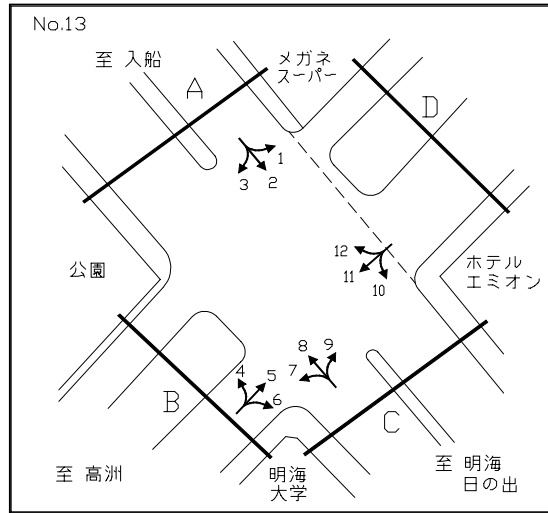
調査年月日：平成19年 1月16日(火) 天候：晴れ



# 交通量時間変動図

調査地点：13 明海交差点

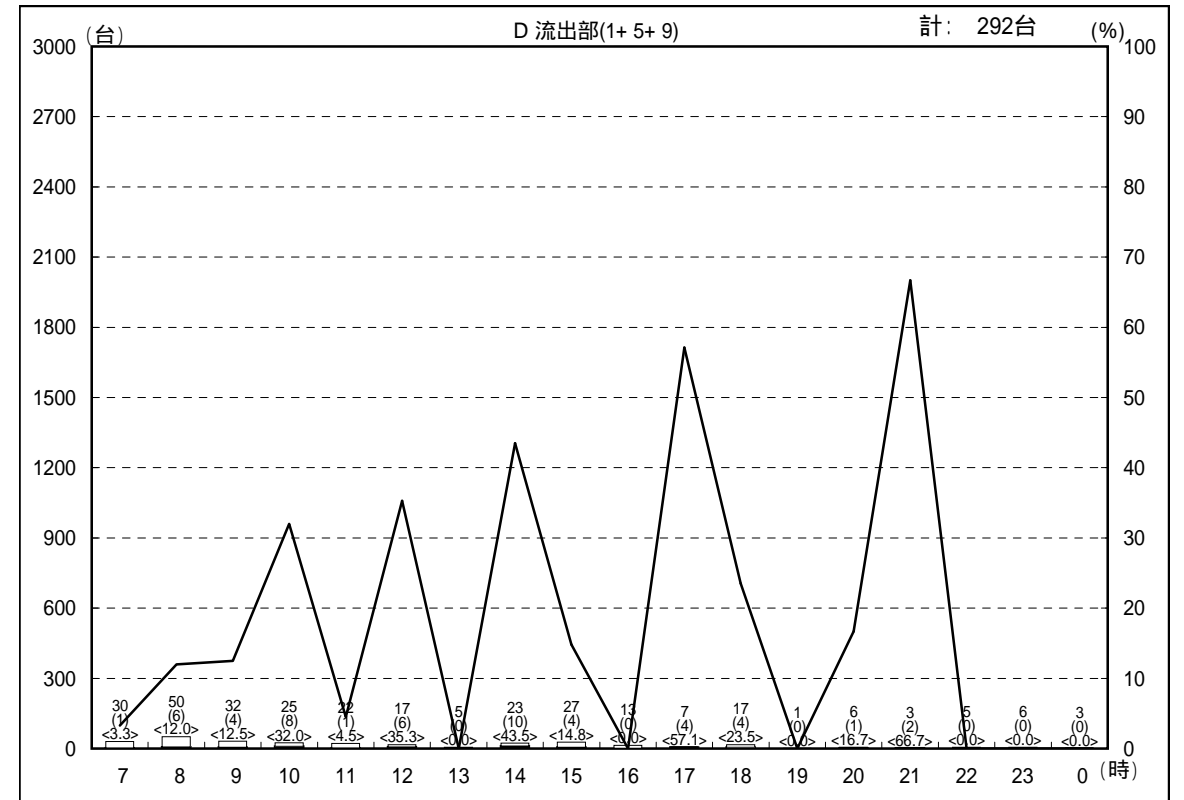
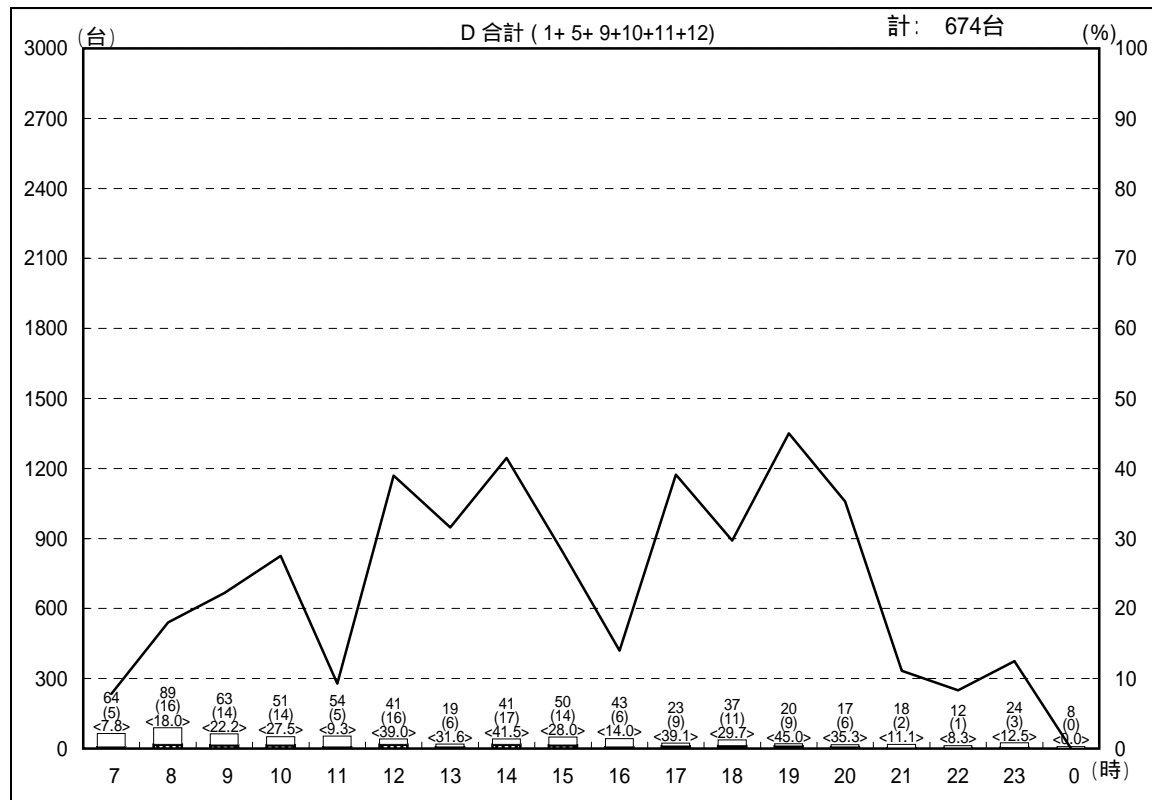
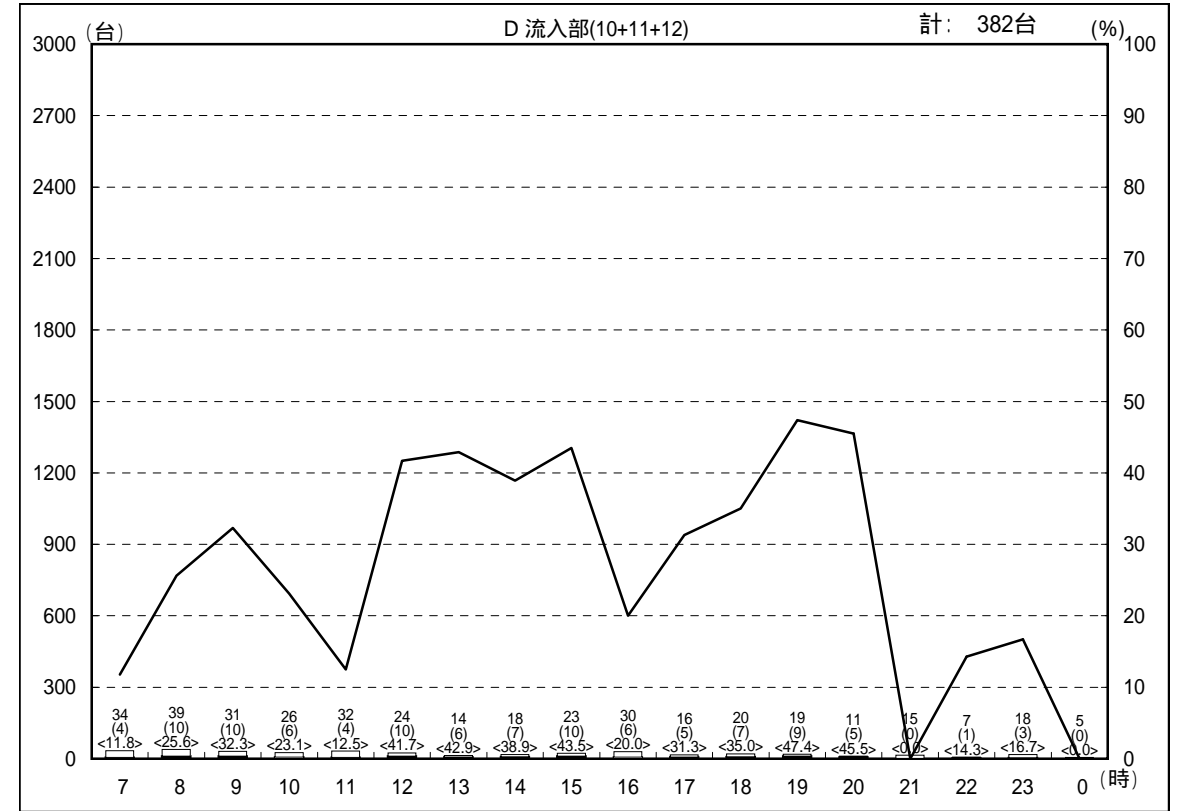
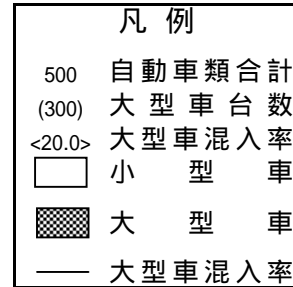
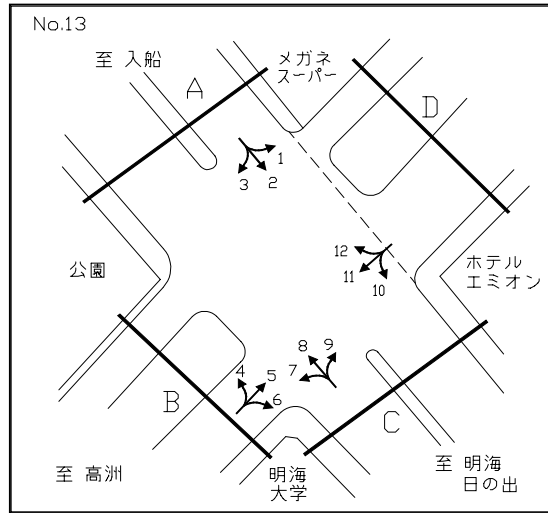
調査年月日：平成19年 1月16日(火) 天候：晴れ



# 交通量時間変動図

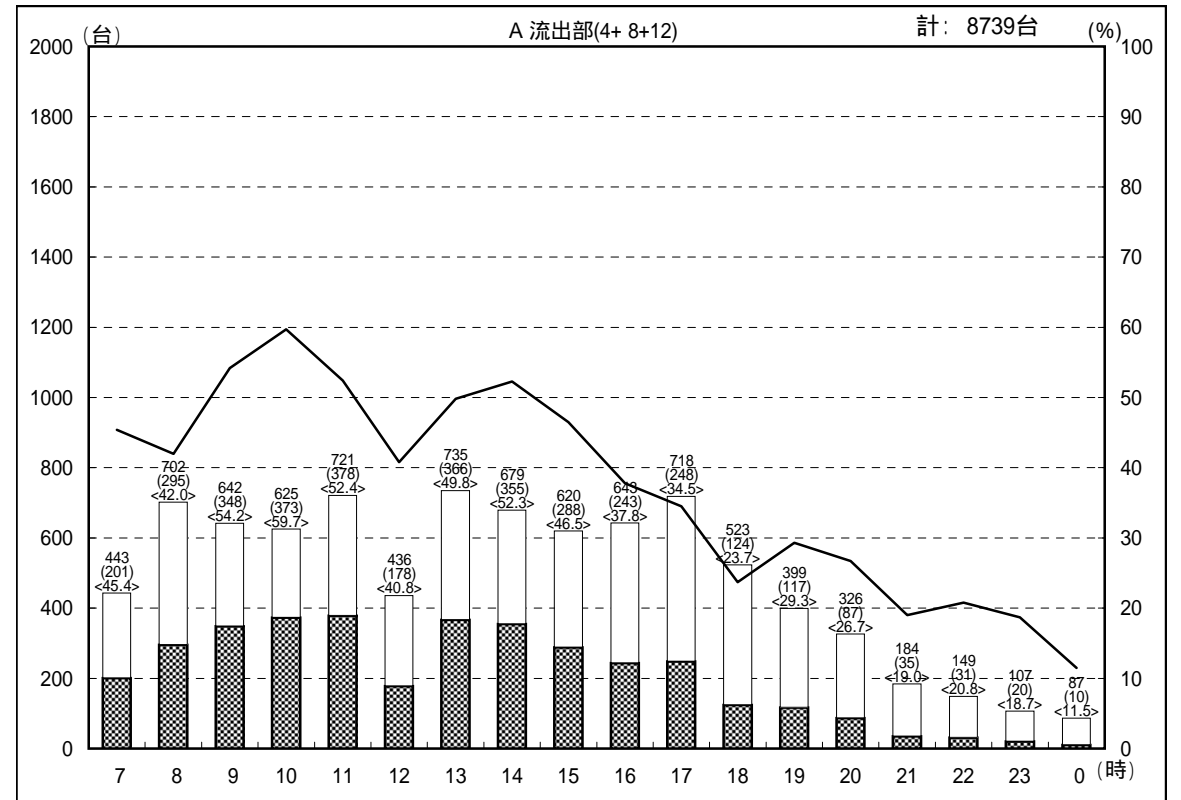
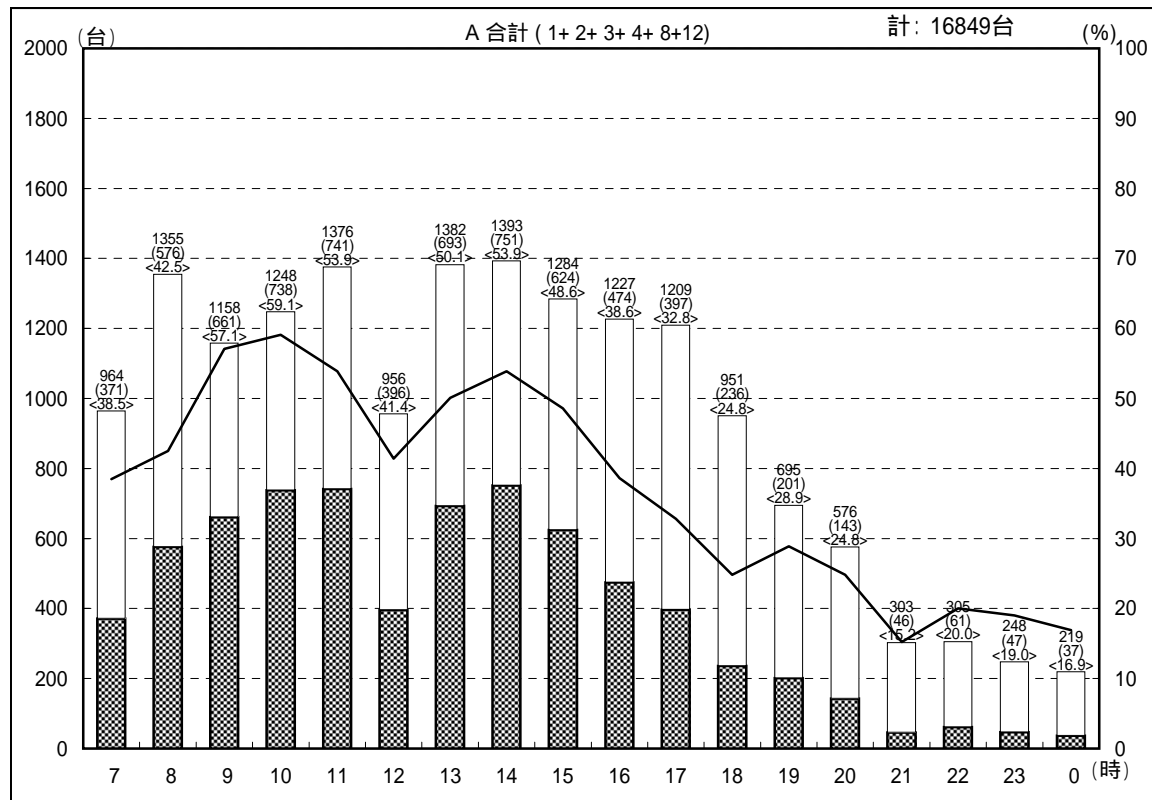
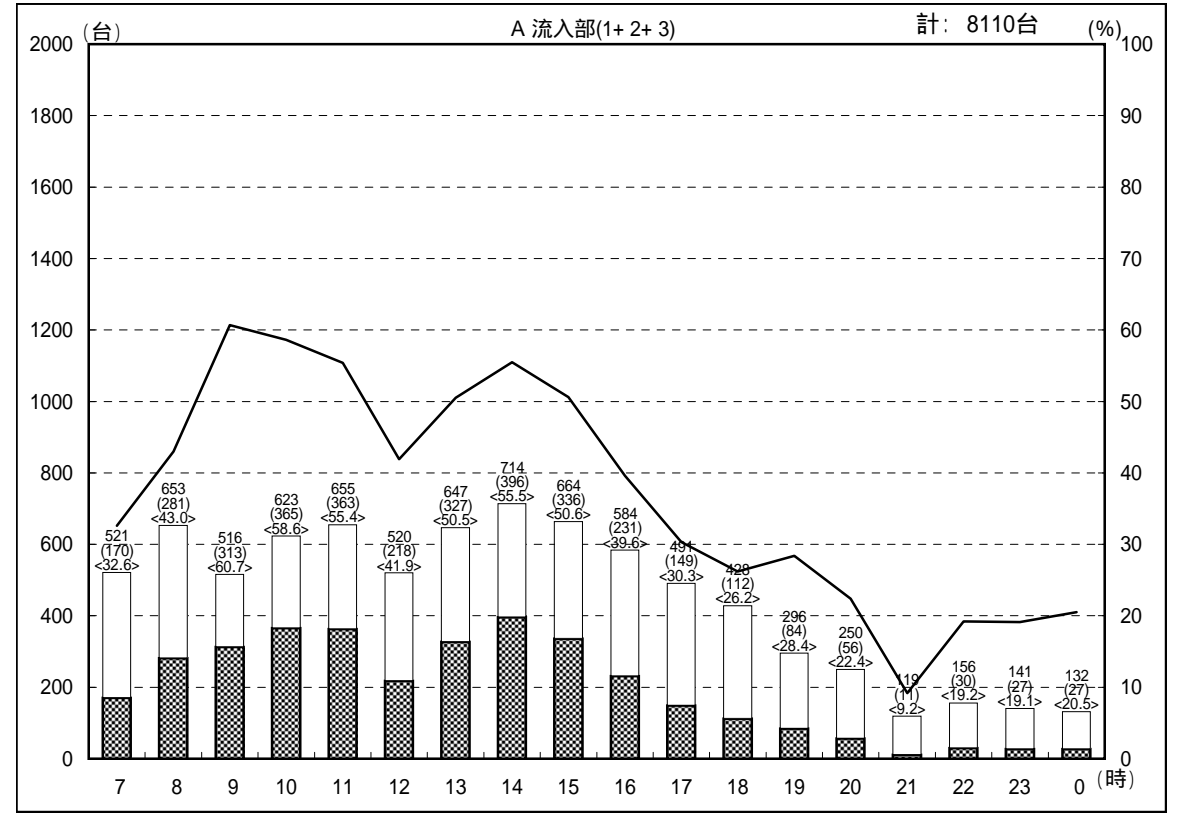
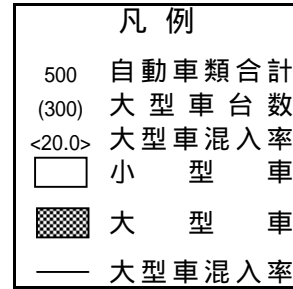
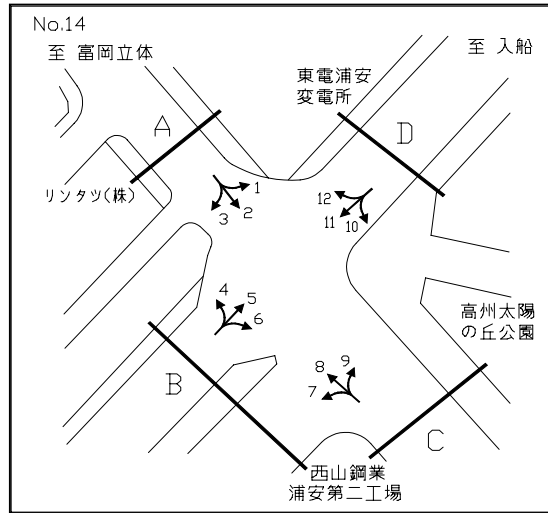
調査地点：13 明海交差点

調査年月日：平成19年 1月16日(火) 天候：晴れ



# 交通量時間変動図

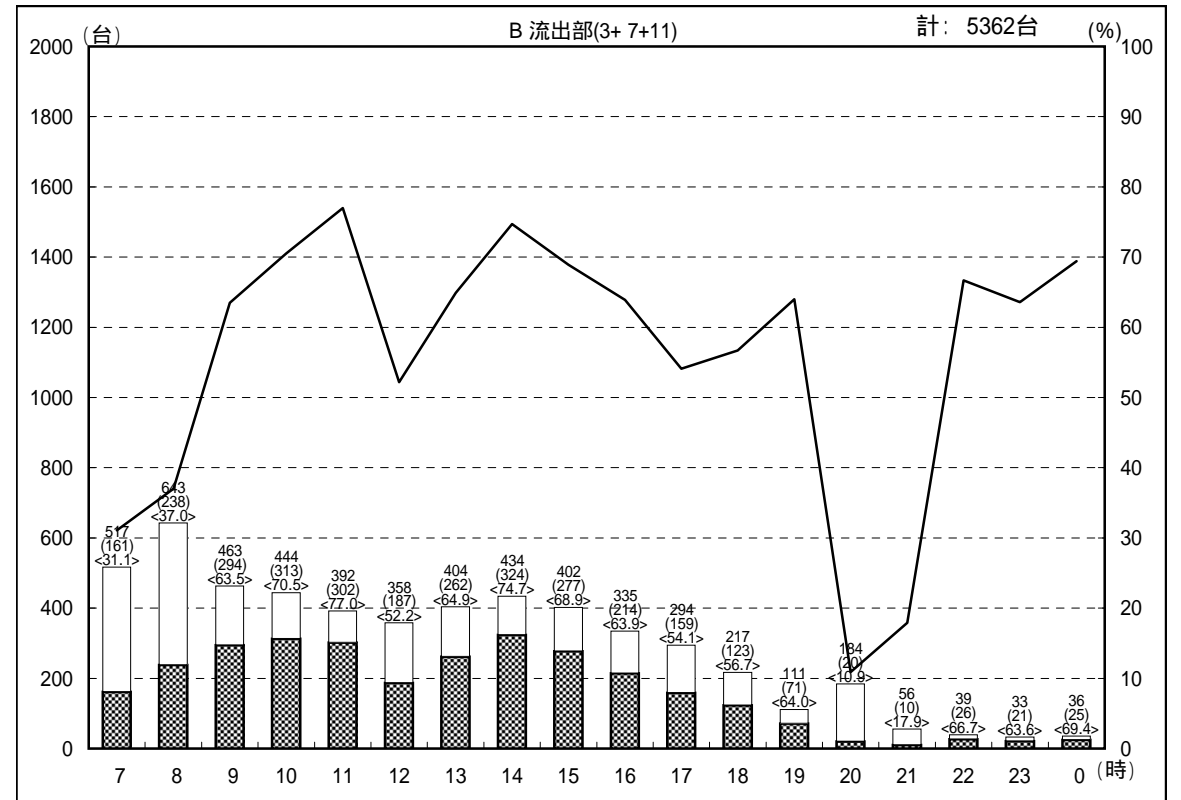
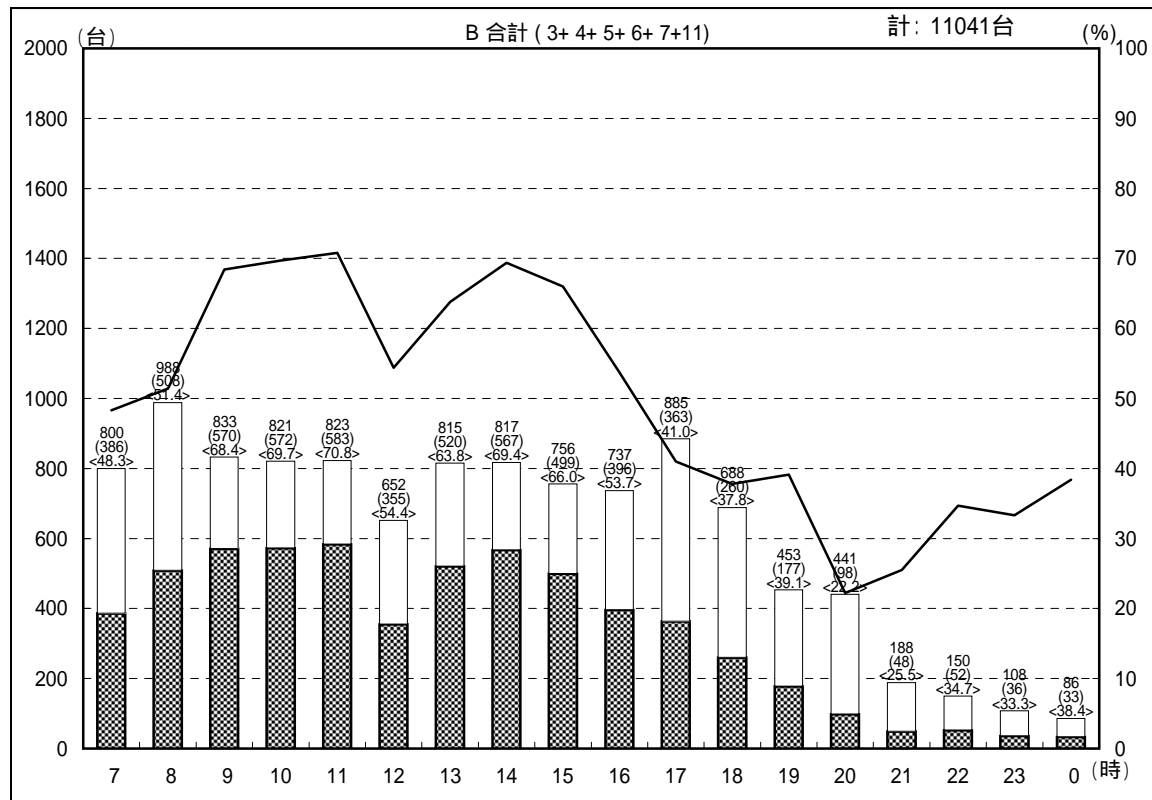
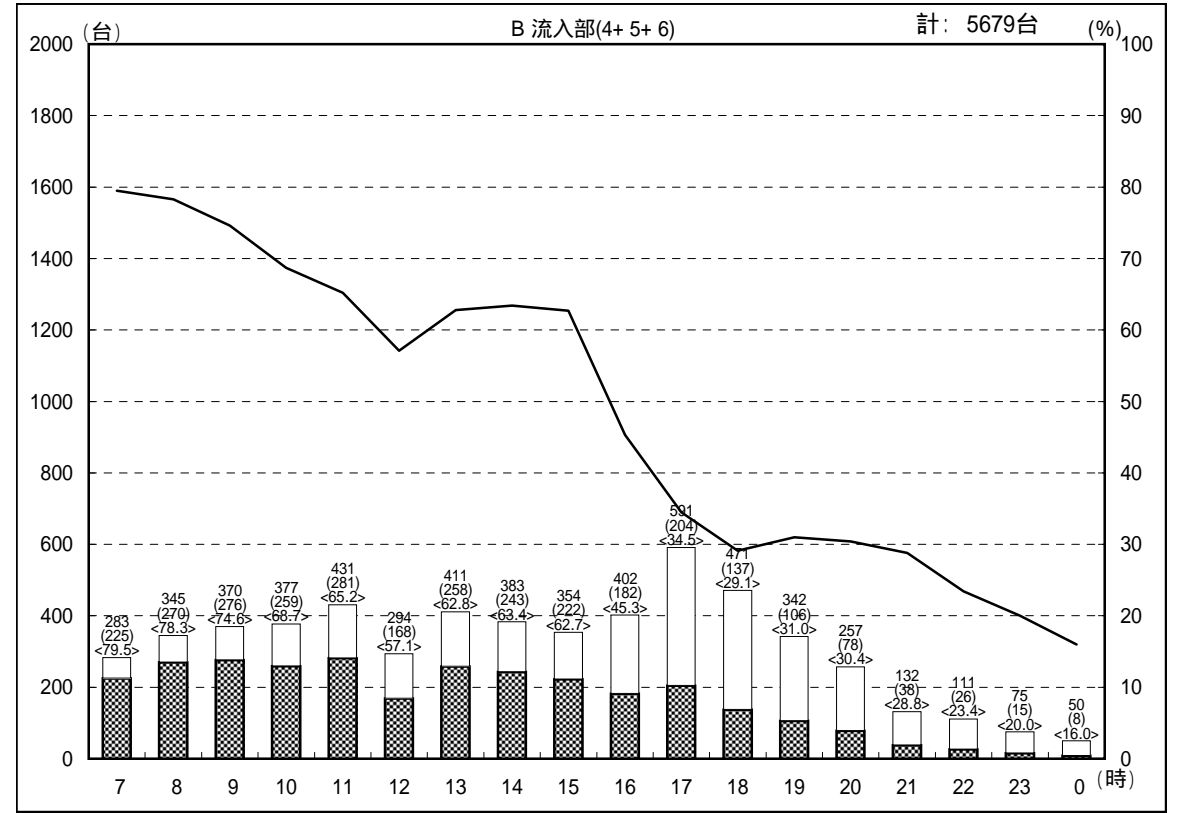
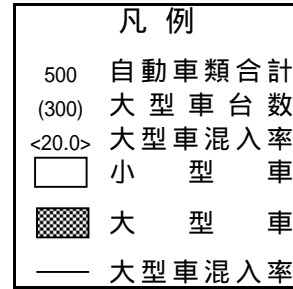
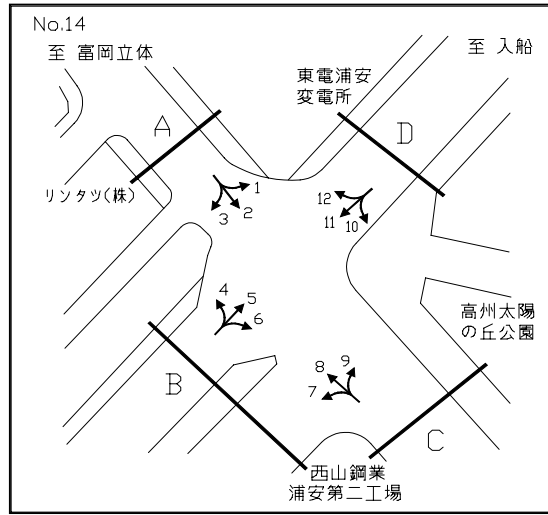
調査地点：14 高洲太陽の丘公園前交差点  
 調査年月日：平成19年 1月16日(火) 天候：晴れ





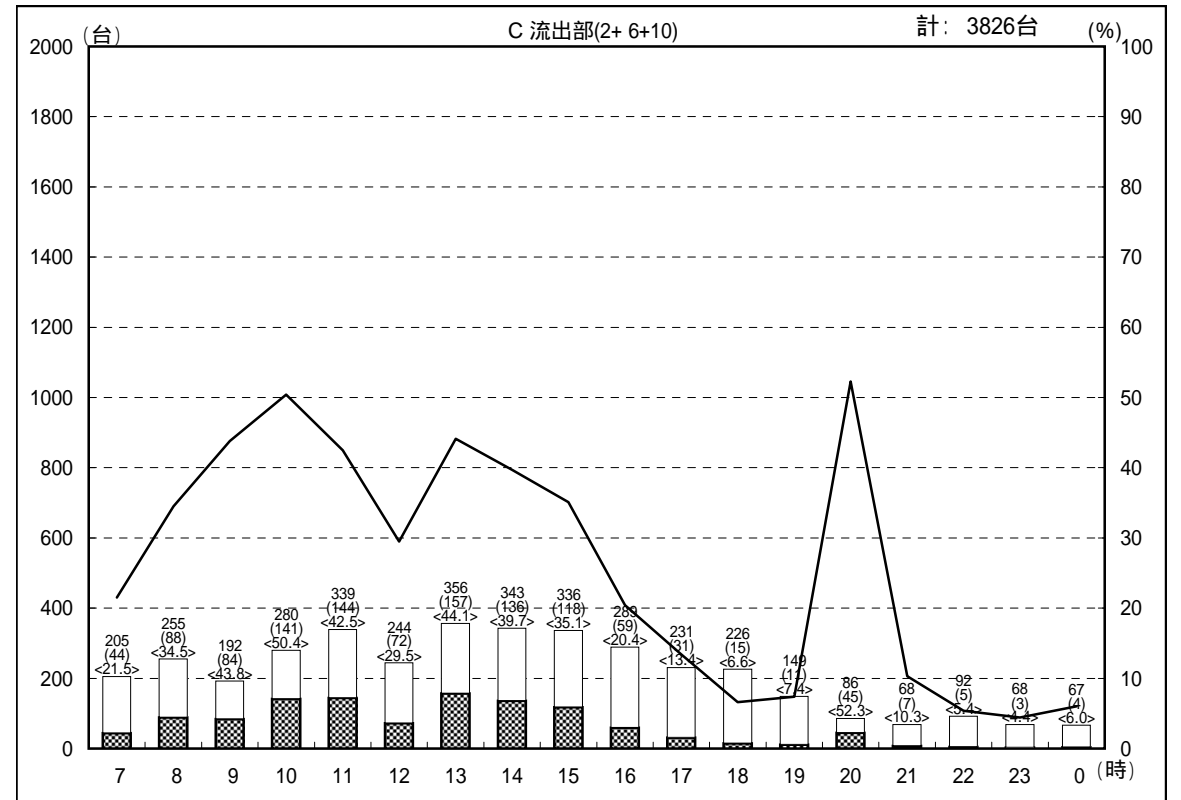
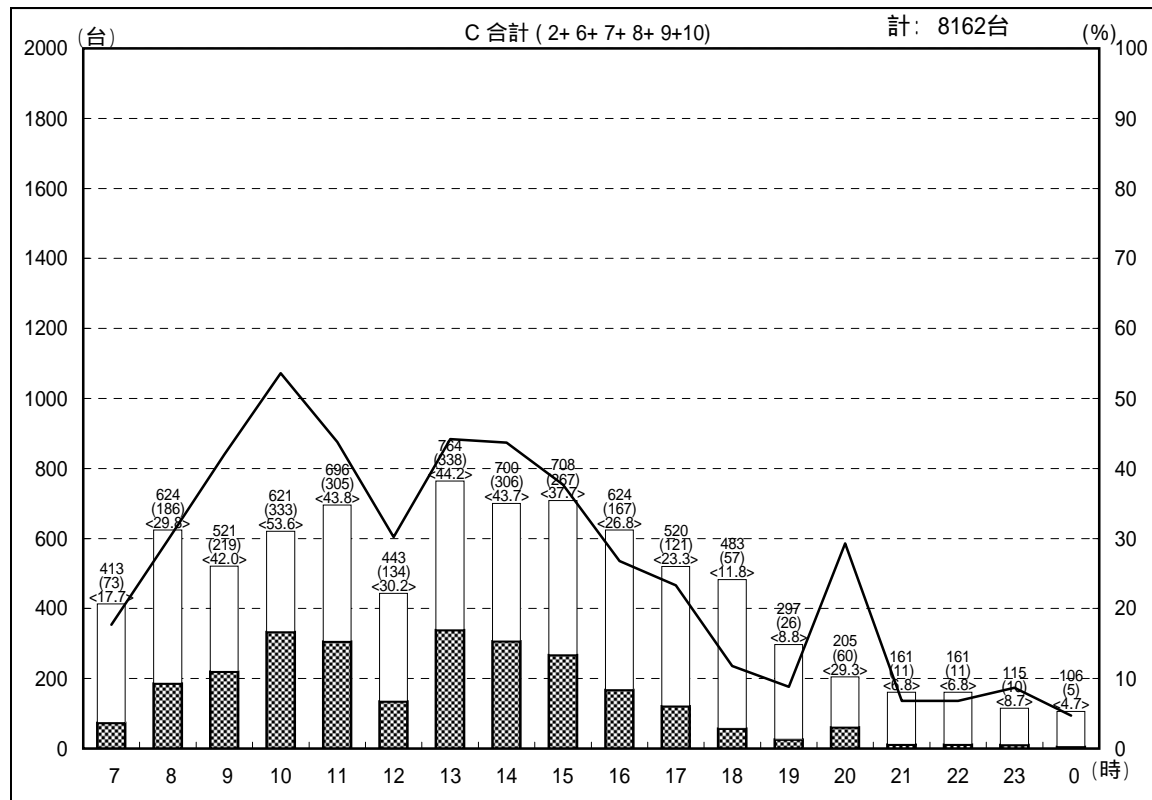
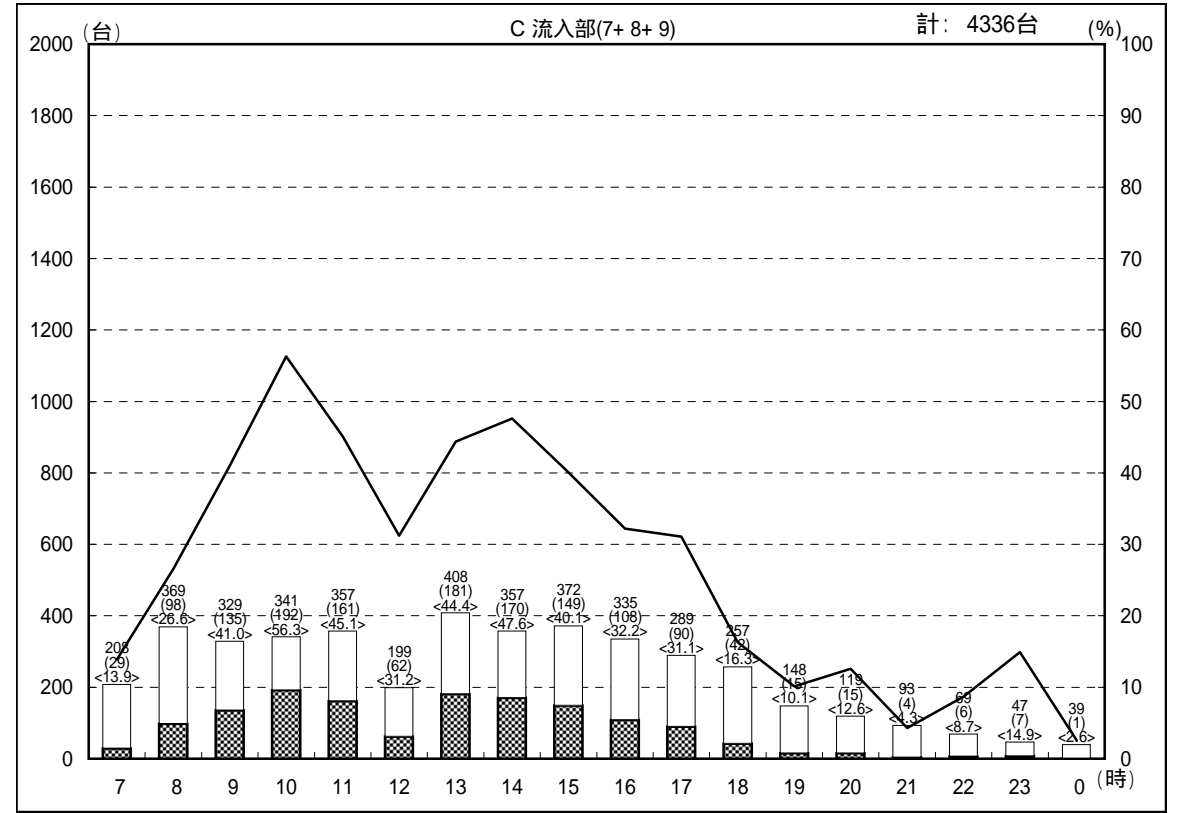
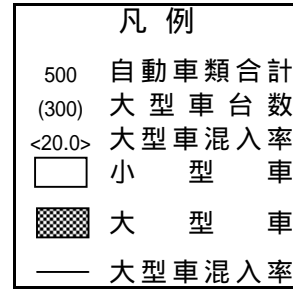
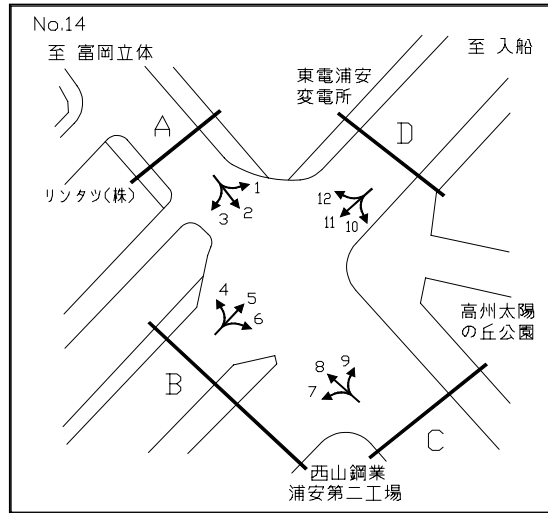
# 交通量時間変動図

調査地点：14 高洲太陽の丘公園前交差点  
 調査年月日：平成19年 1月16日(火) 天候：晴れ



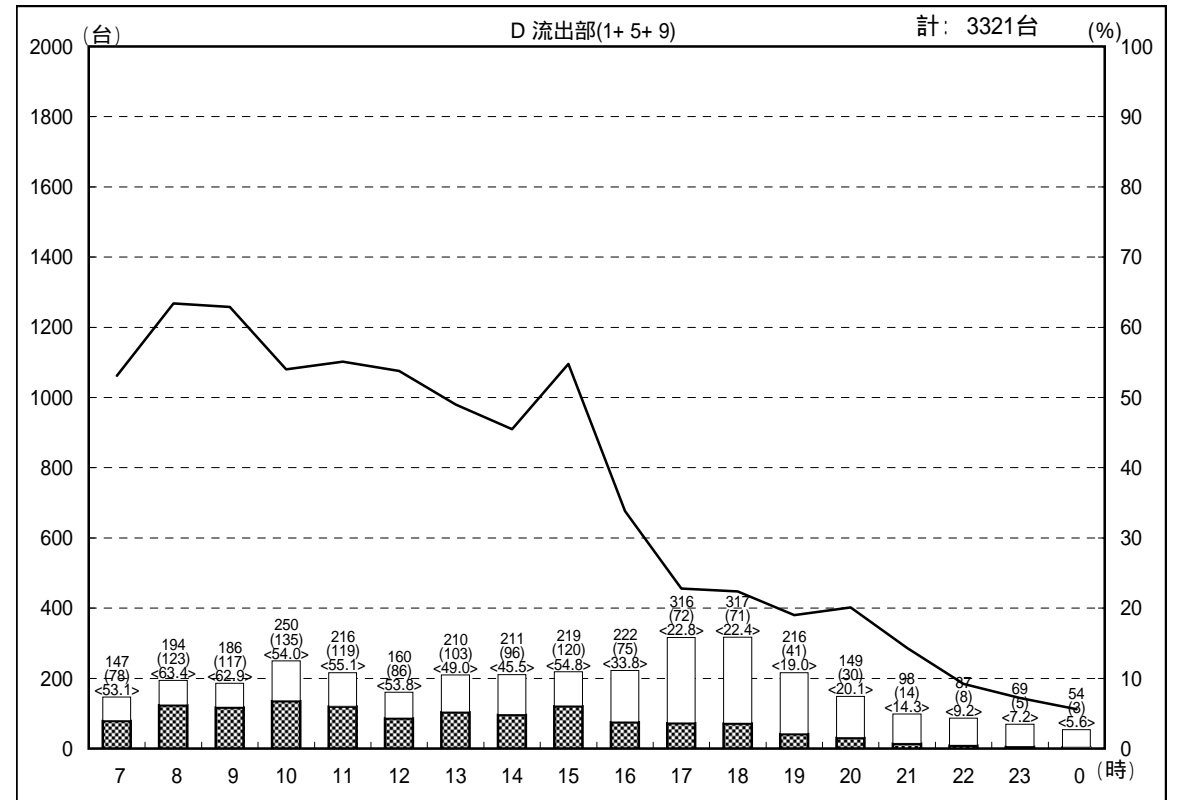
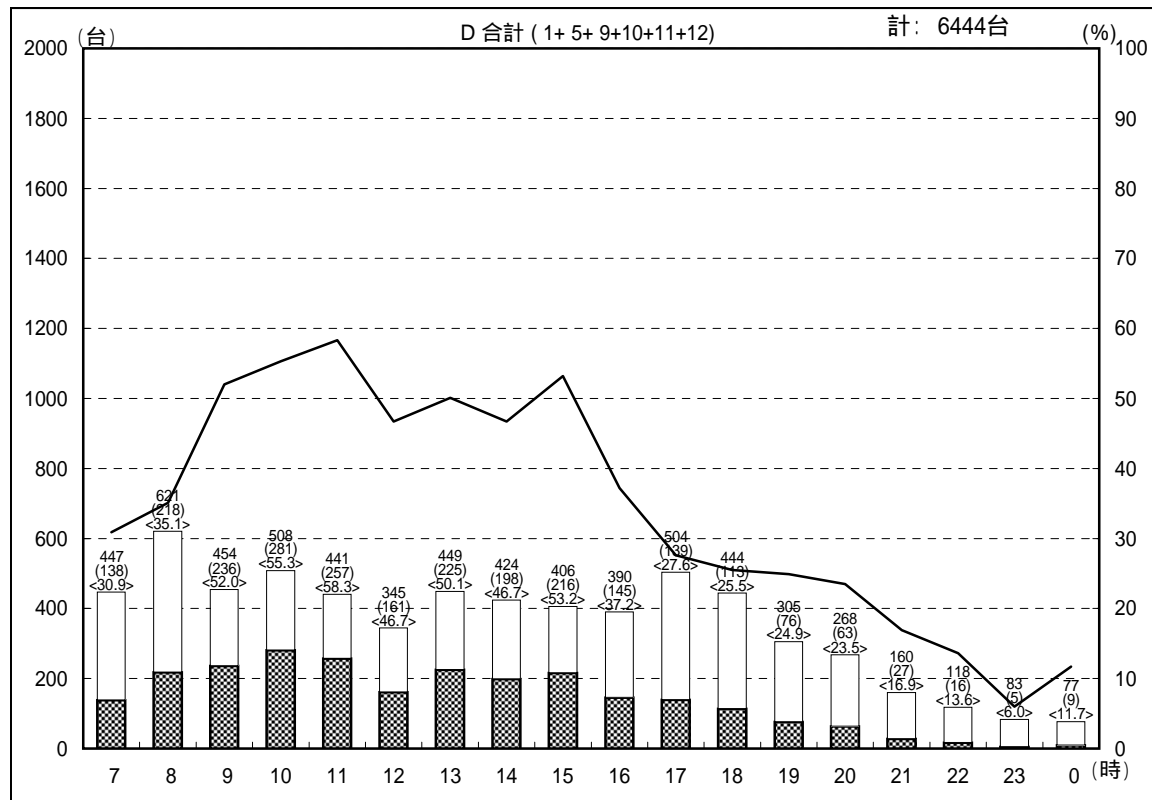
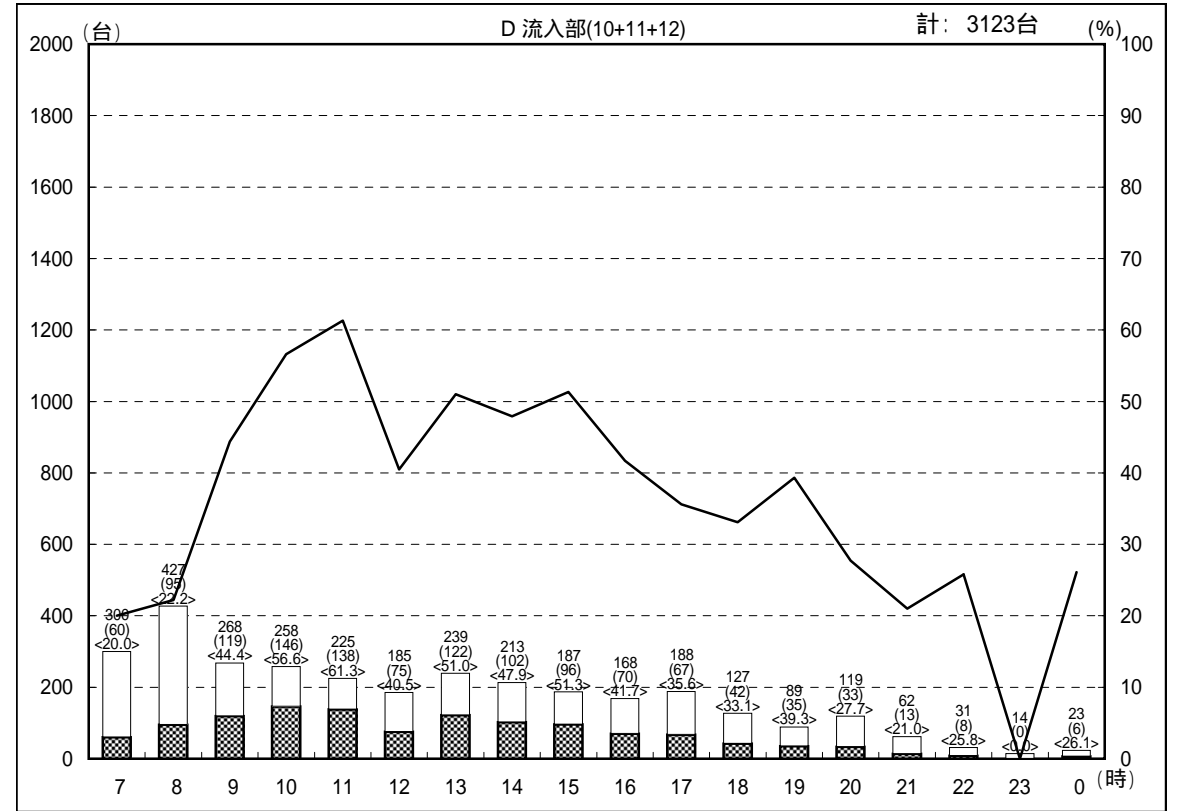
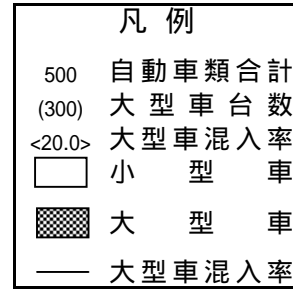
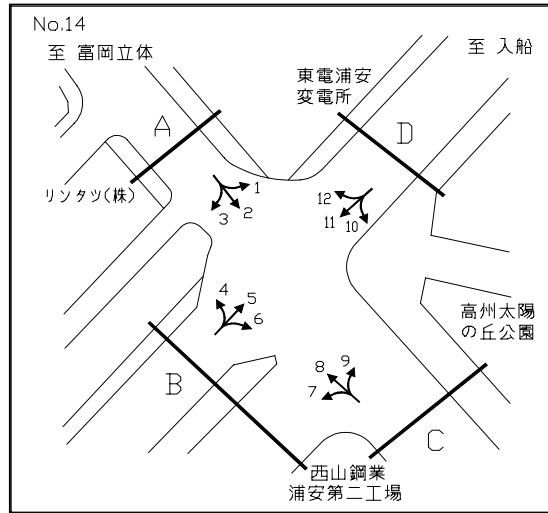
# 交通量時間変動図

調査地点：14 高洲太陽の丘公園前交差点  
 調査年月日：平成19年 1月16日(火) 天候：晴れ



# 交通量時間変動図

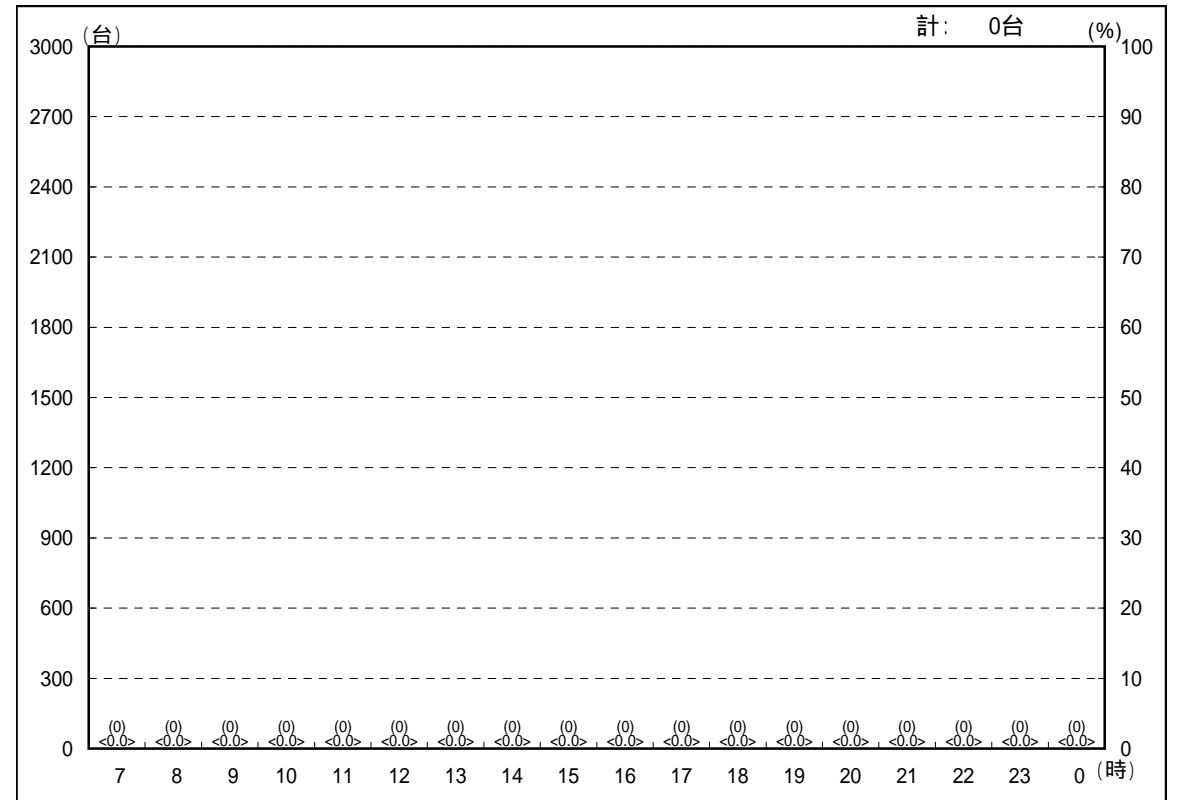
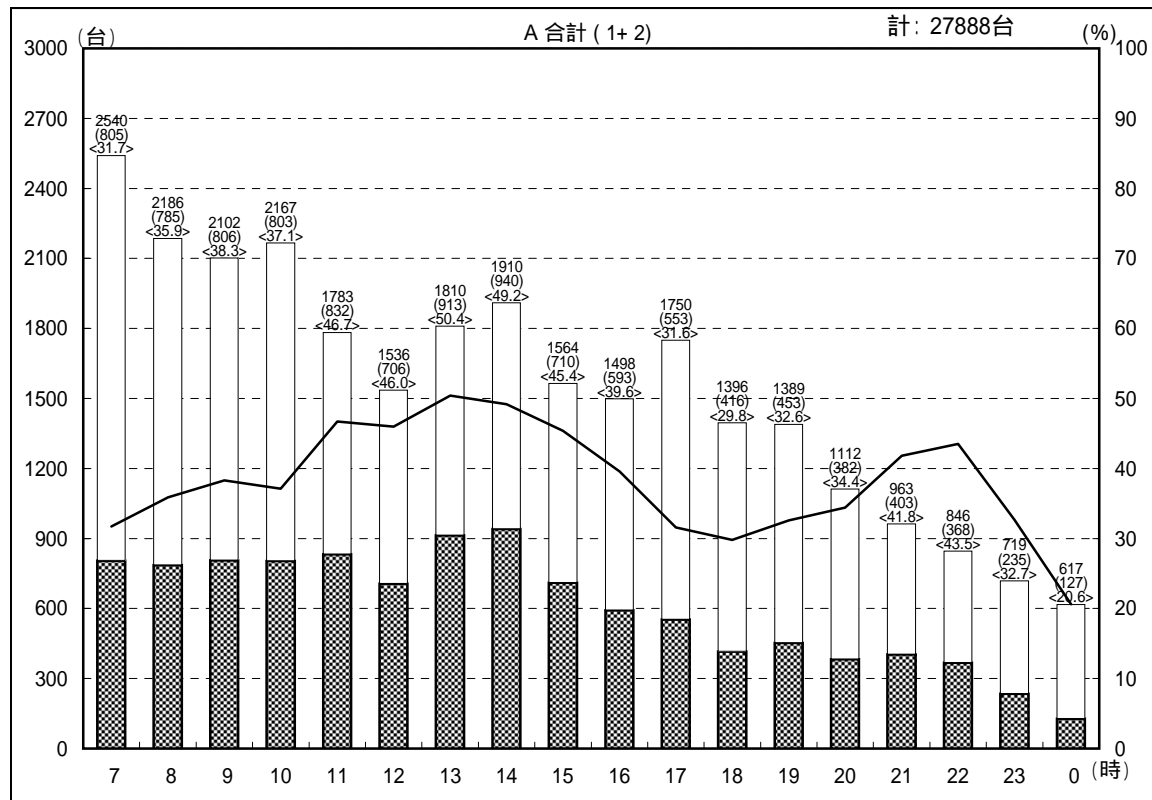
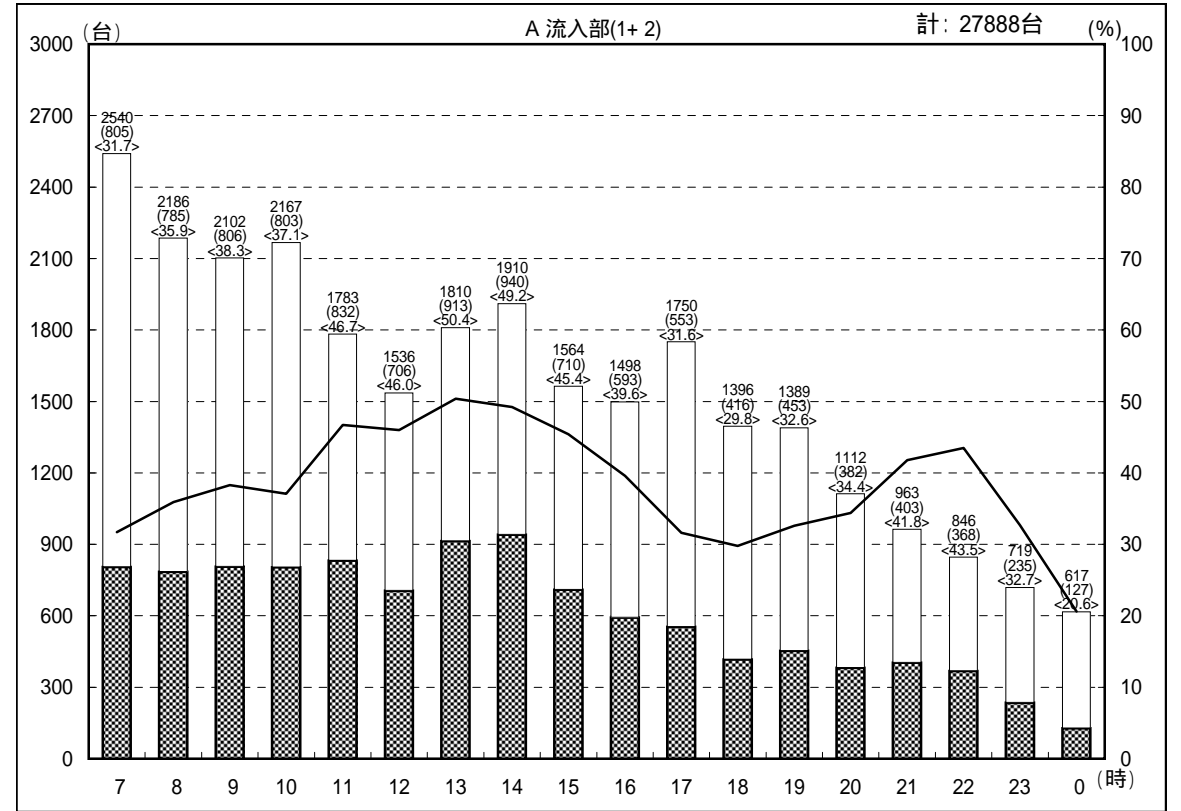
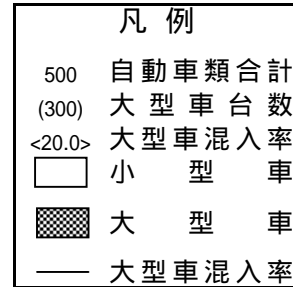
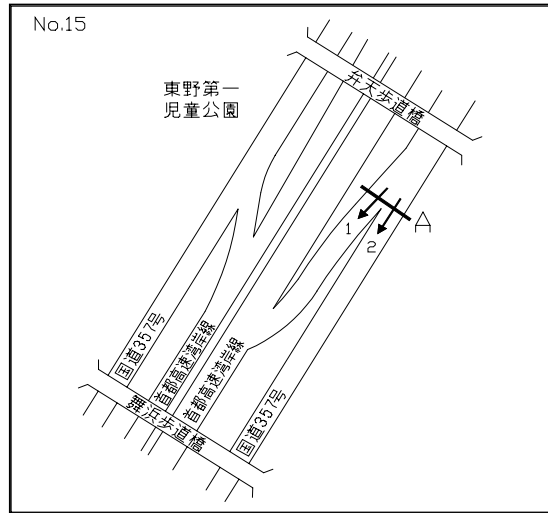
調査地点：14 高洲太陽の丘公園前交差点  
 調査年月日：平成19年 1月16日(火) 天候：晴れ



# 交通量時間変動図

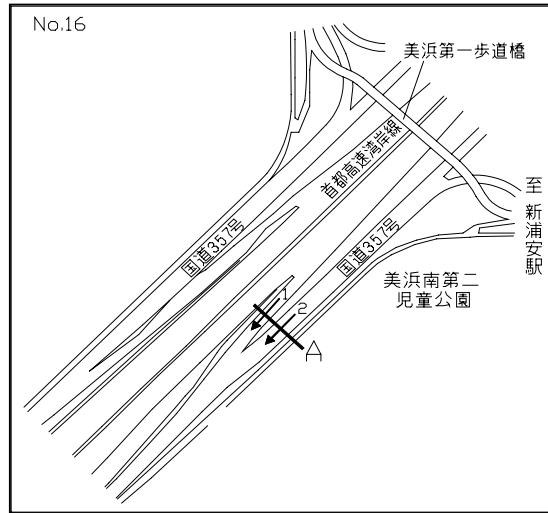
調査地点：15 首都高速浦安西行入口

調査年月日：平成19年 1月16日(火) 天候：晴れ



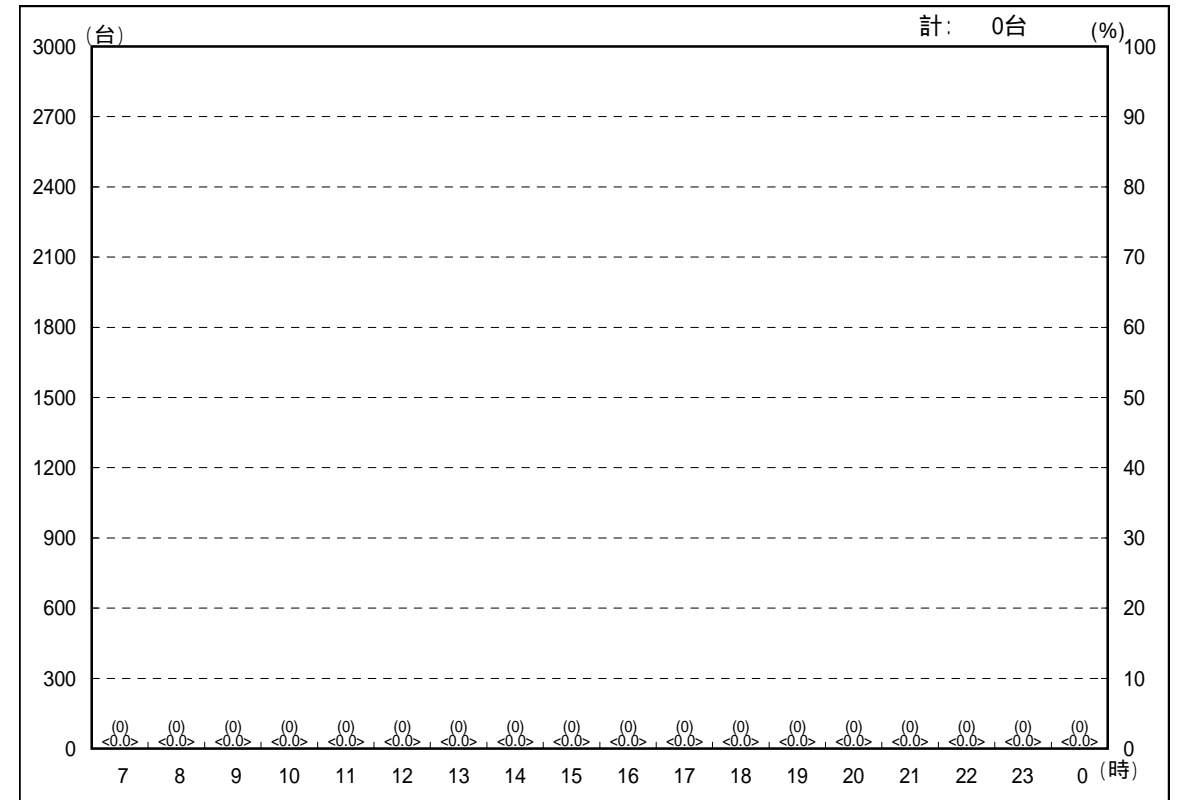
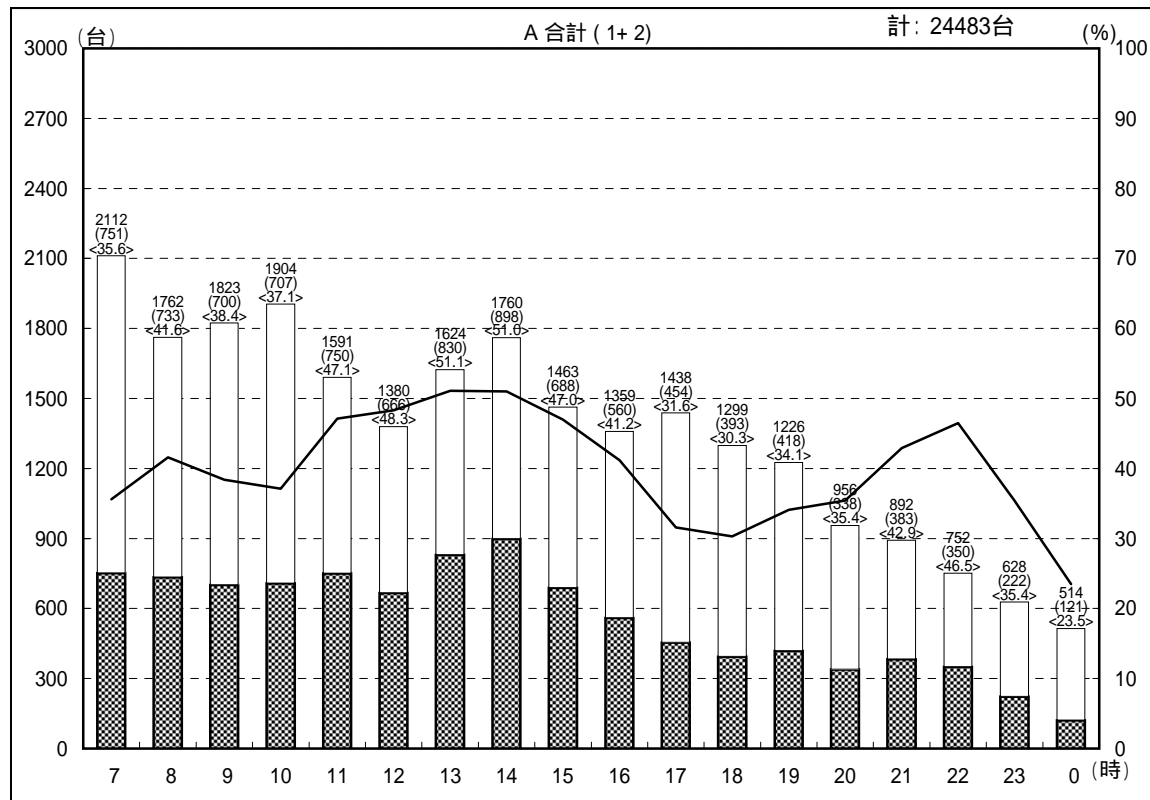
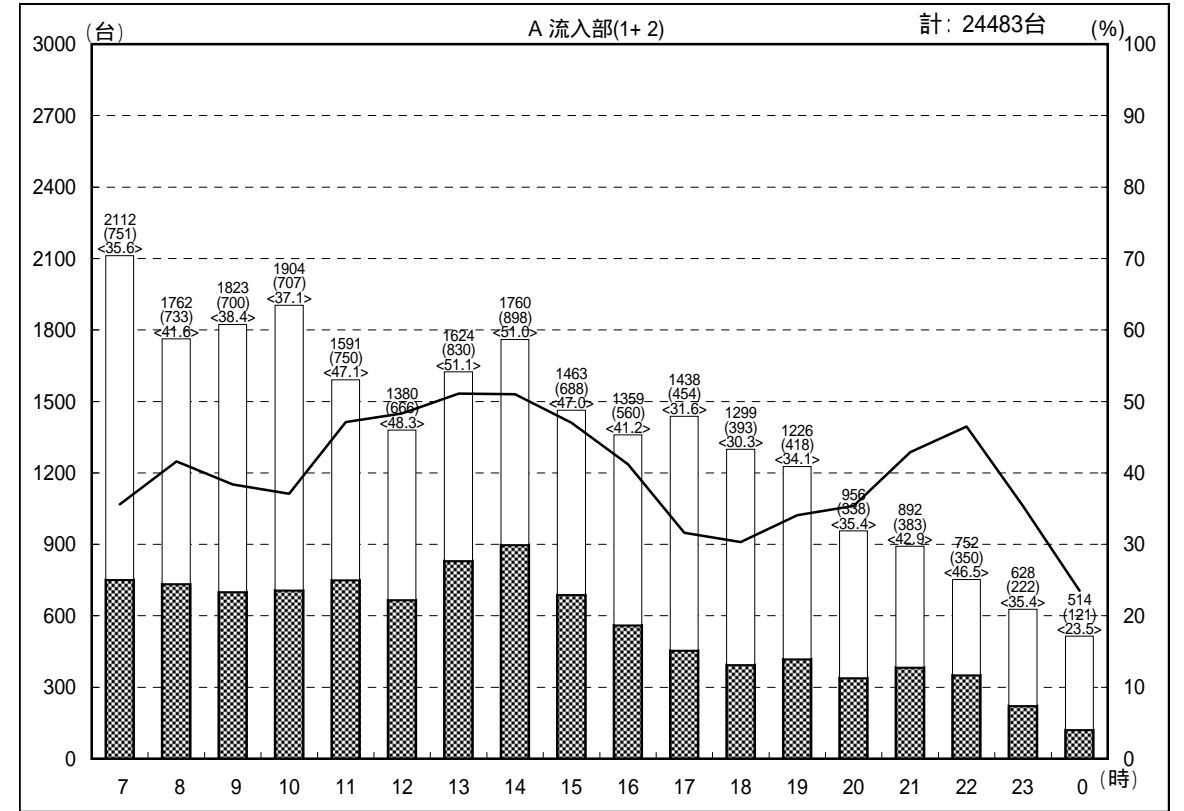
# 交通量時間変動図

調査地点：16 首都高速浦安西行出口  
 調査年月日：平成19年 1月16日(火) 天候：晴れ



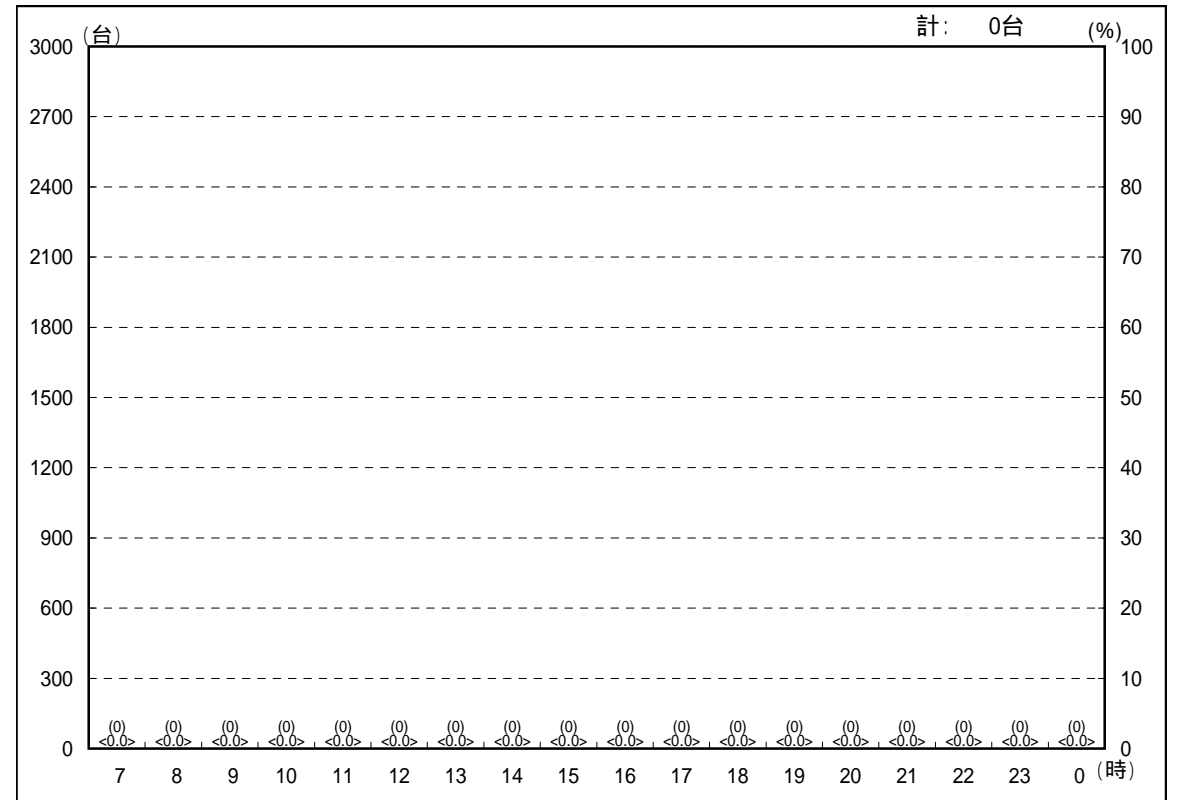
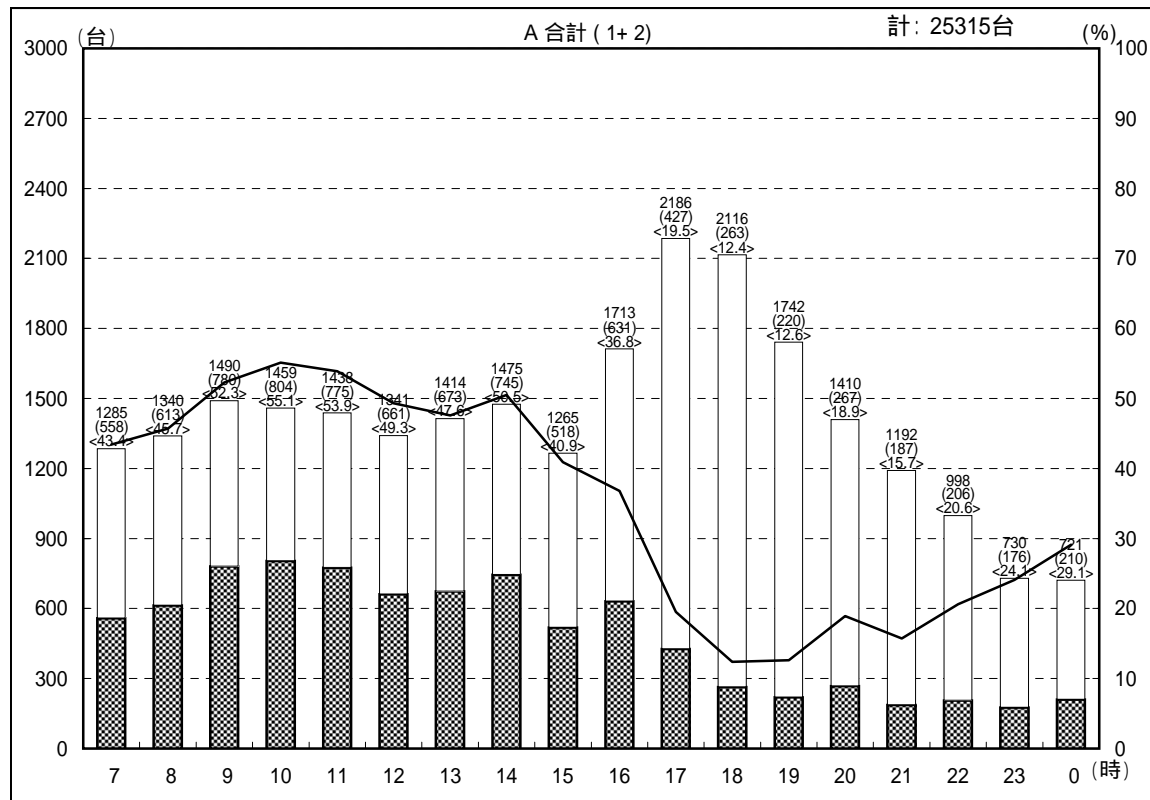
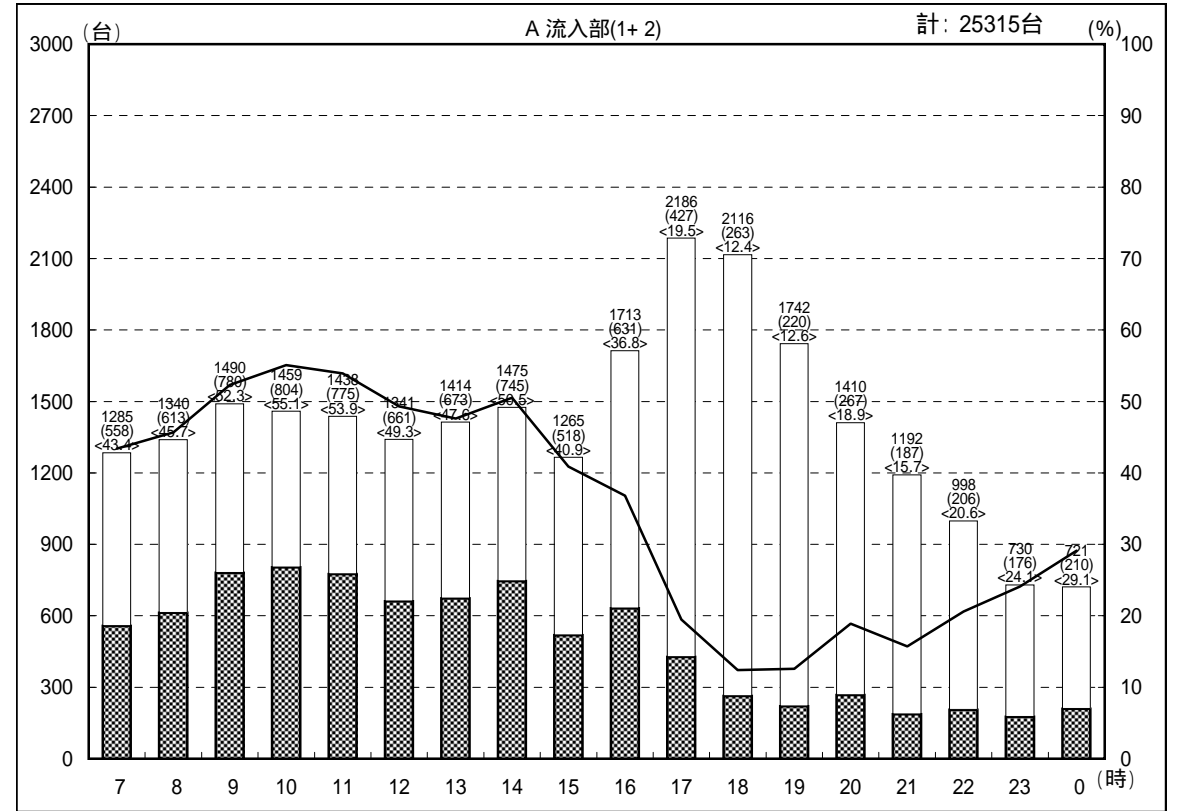
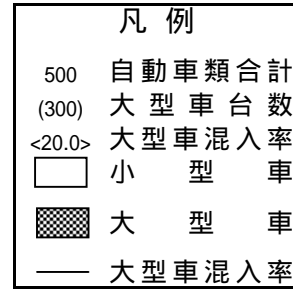
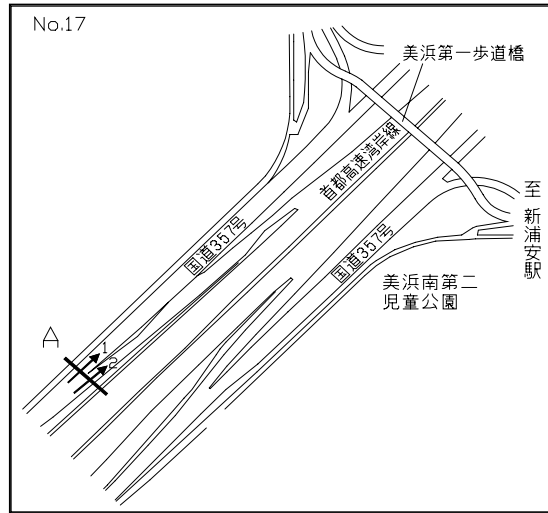
凡例

- 500 自動車類合計
- (300) 大型車台数
- <20.0> 大型車混入率
- 小型車
- 大型車
- 大型車混入率



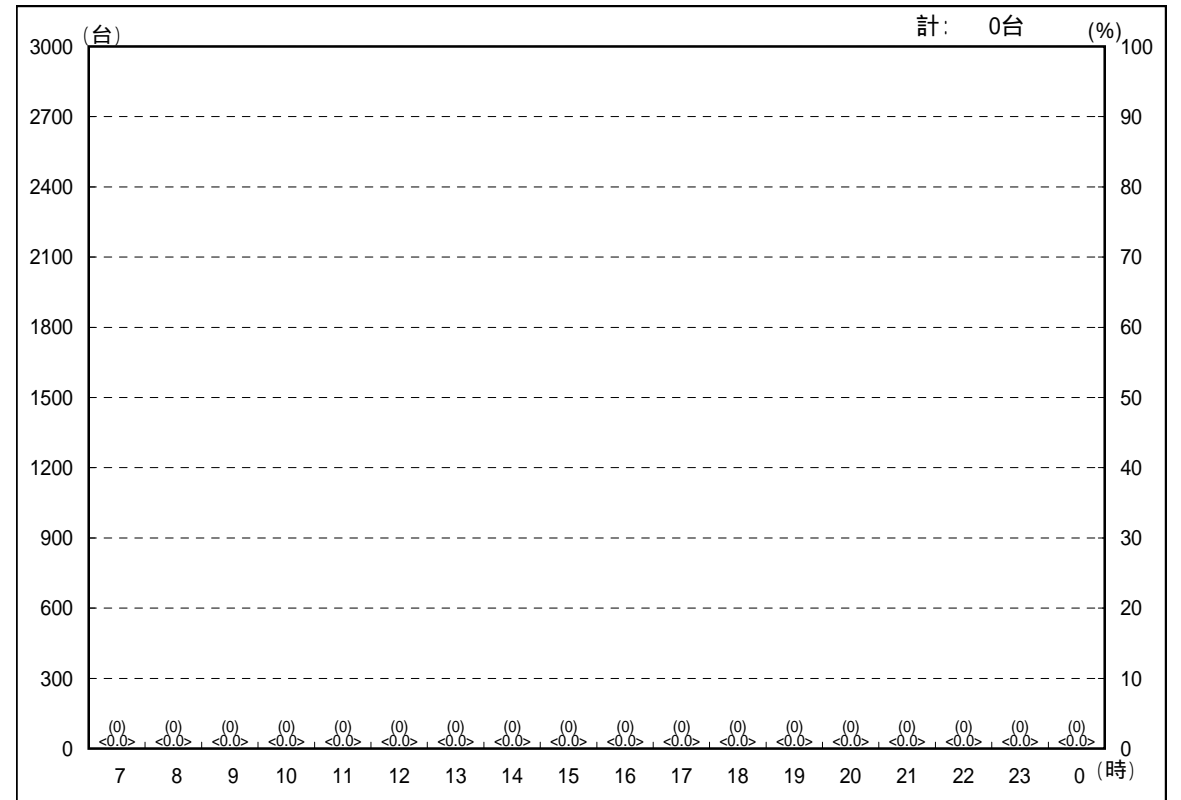
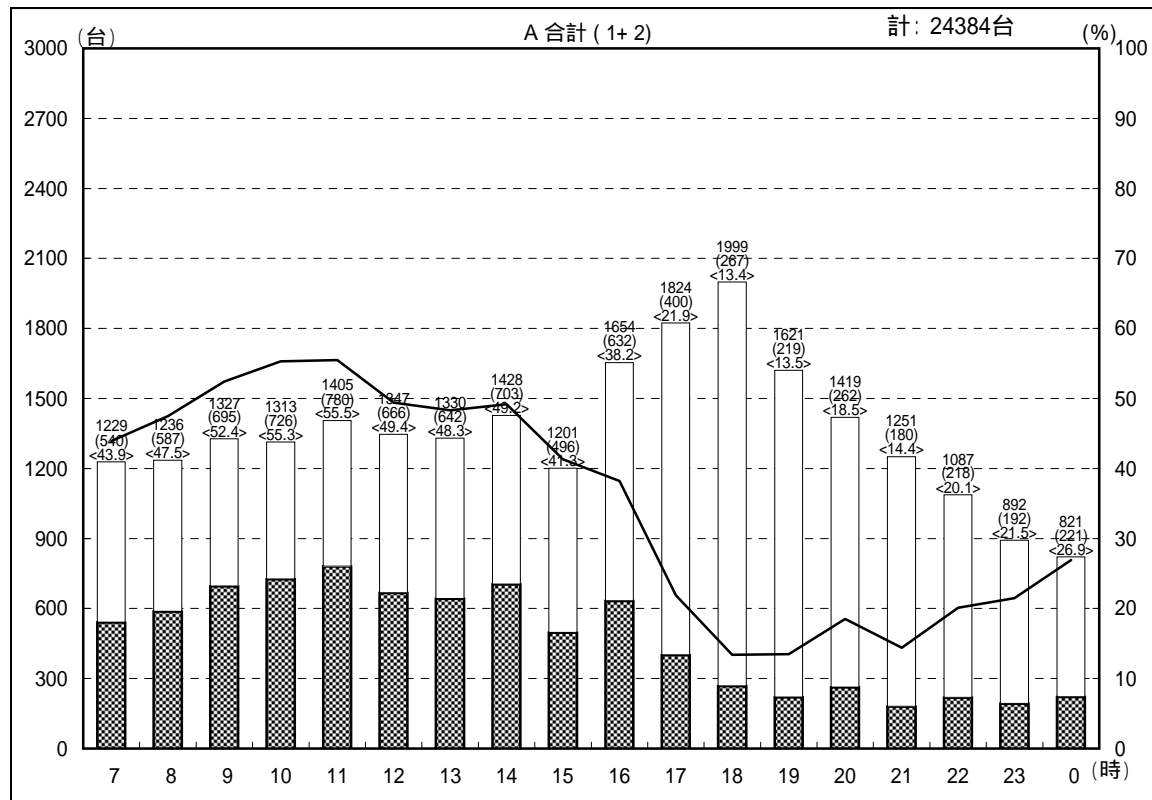
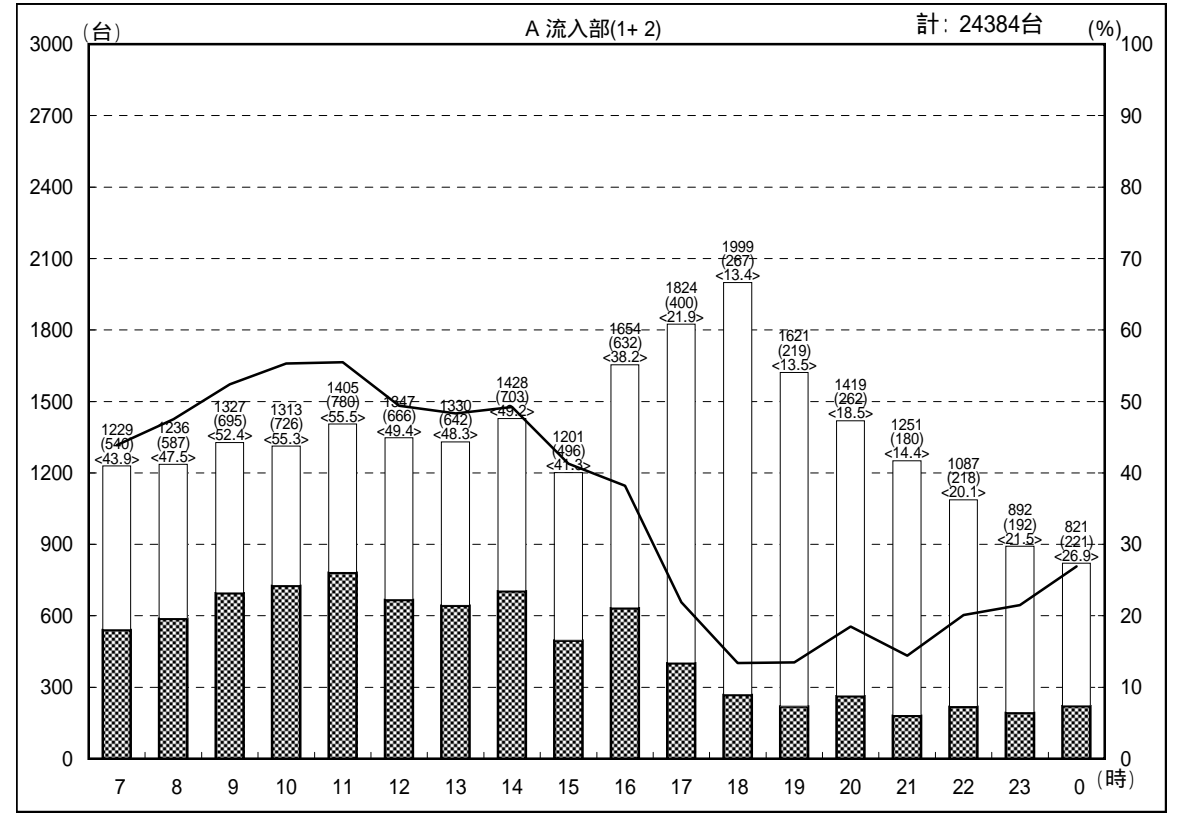
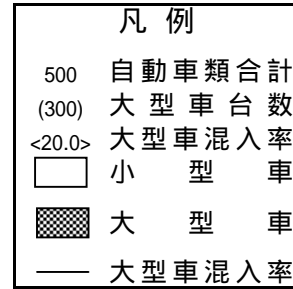
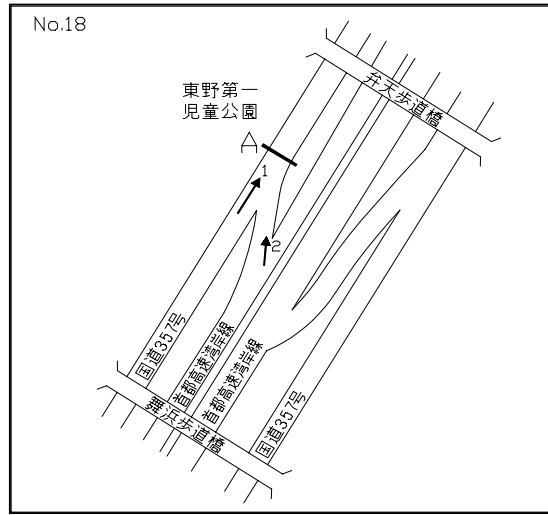
# 交通量時間変動図

調査地点：17 首都高速浦安東行入口  
 調査年月日：平成19年 1月16日(火) 天候：晴れ



# 交通量時間変動図

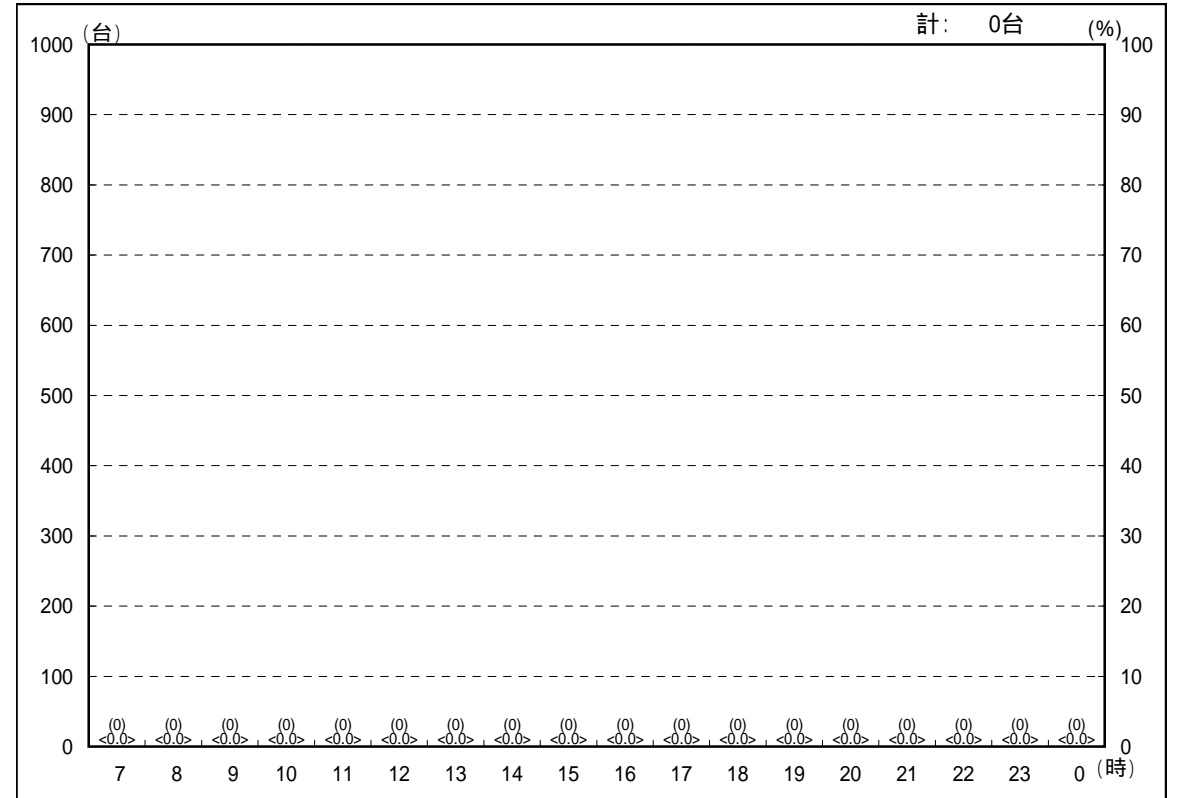
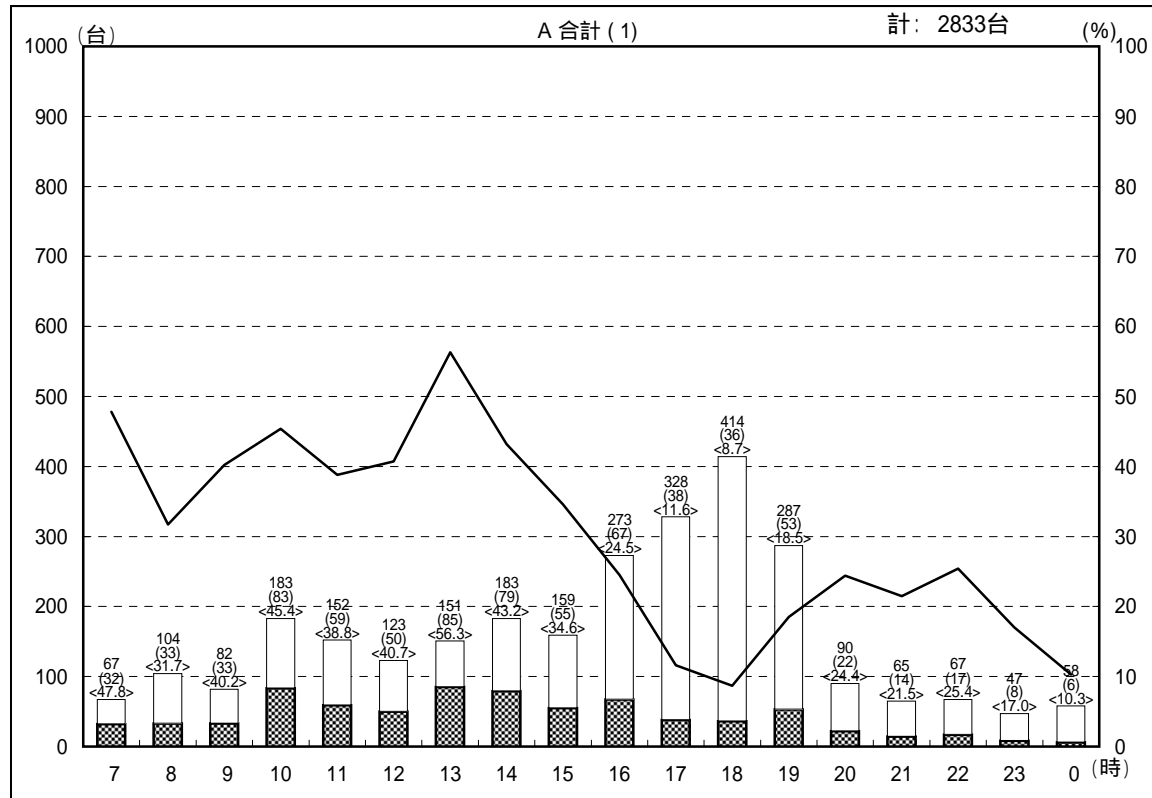
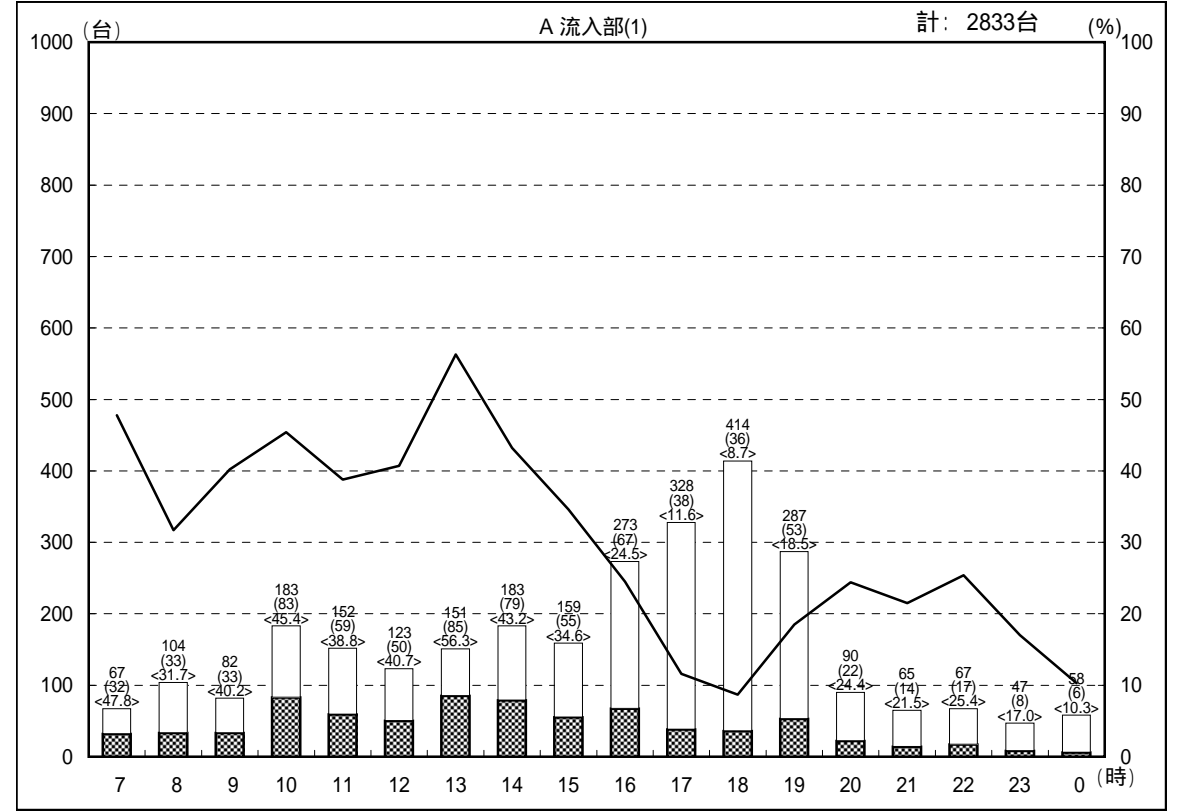
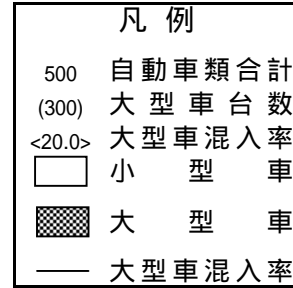
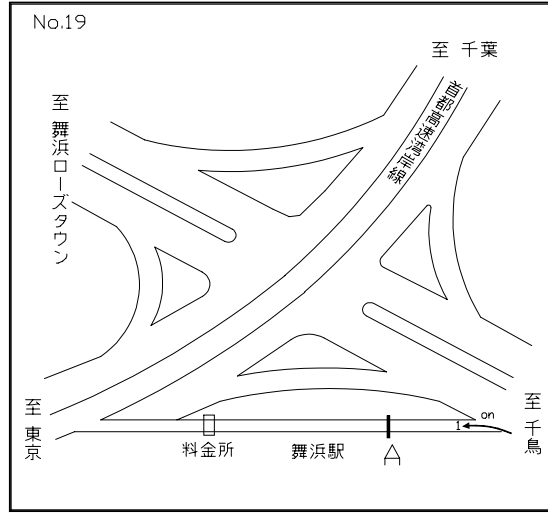
調査地点：18 首都高速浦安東行出口  
 調査年月日：平成19年 1月16日(火) 天候：晴れ



# 交通量時間変動図

調査地点：19 舞浜ランプ

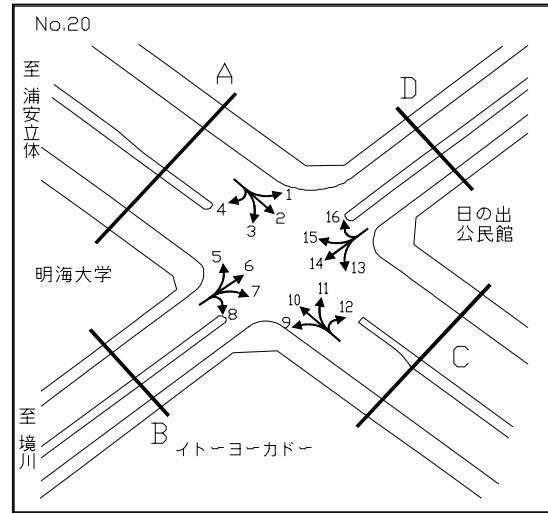
調査年月日：平成19年 1月16日(火) 天候：晴れ



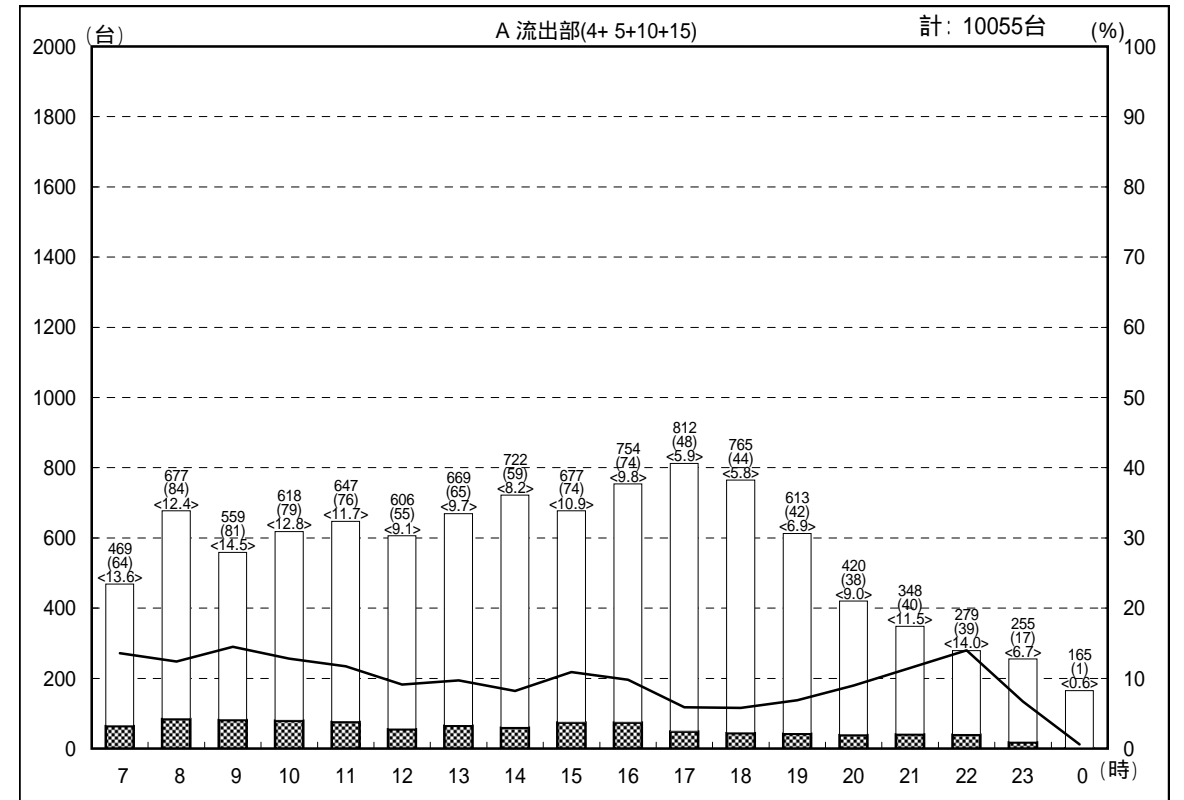
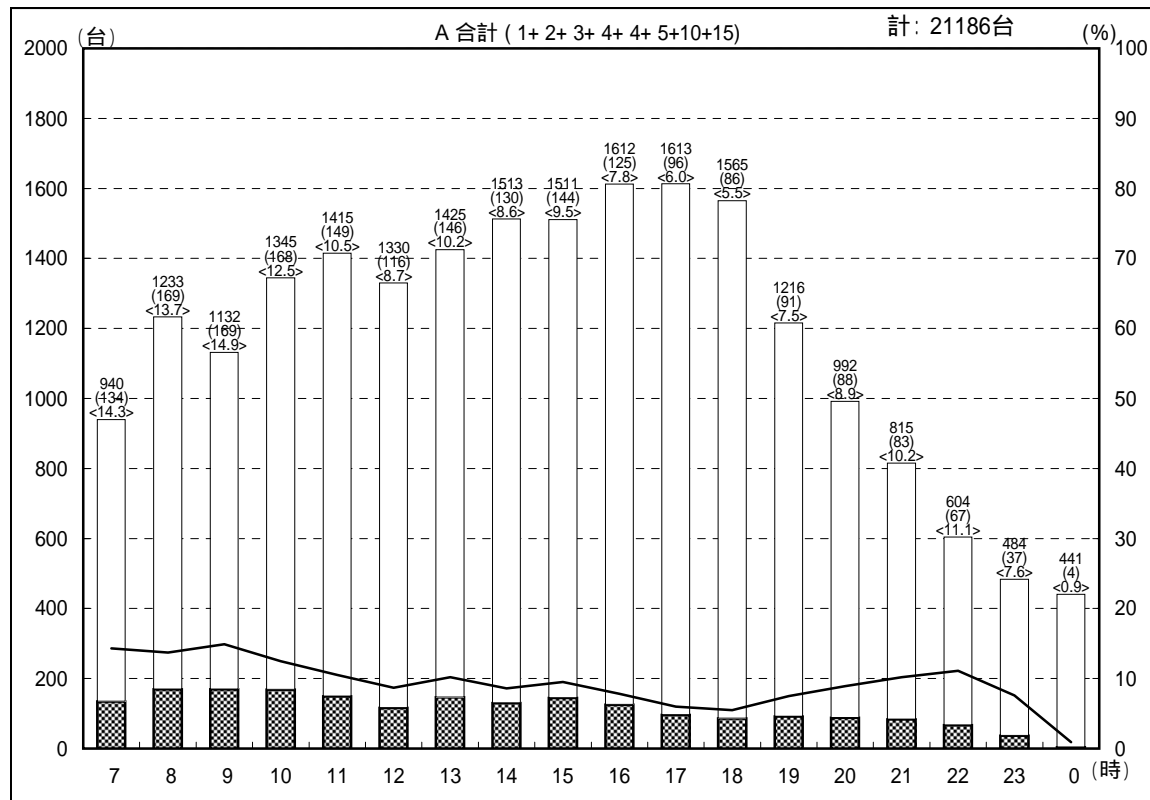
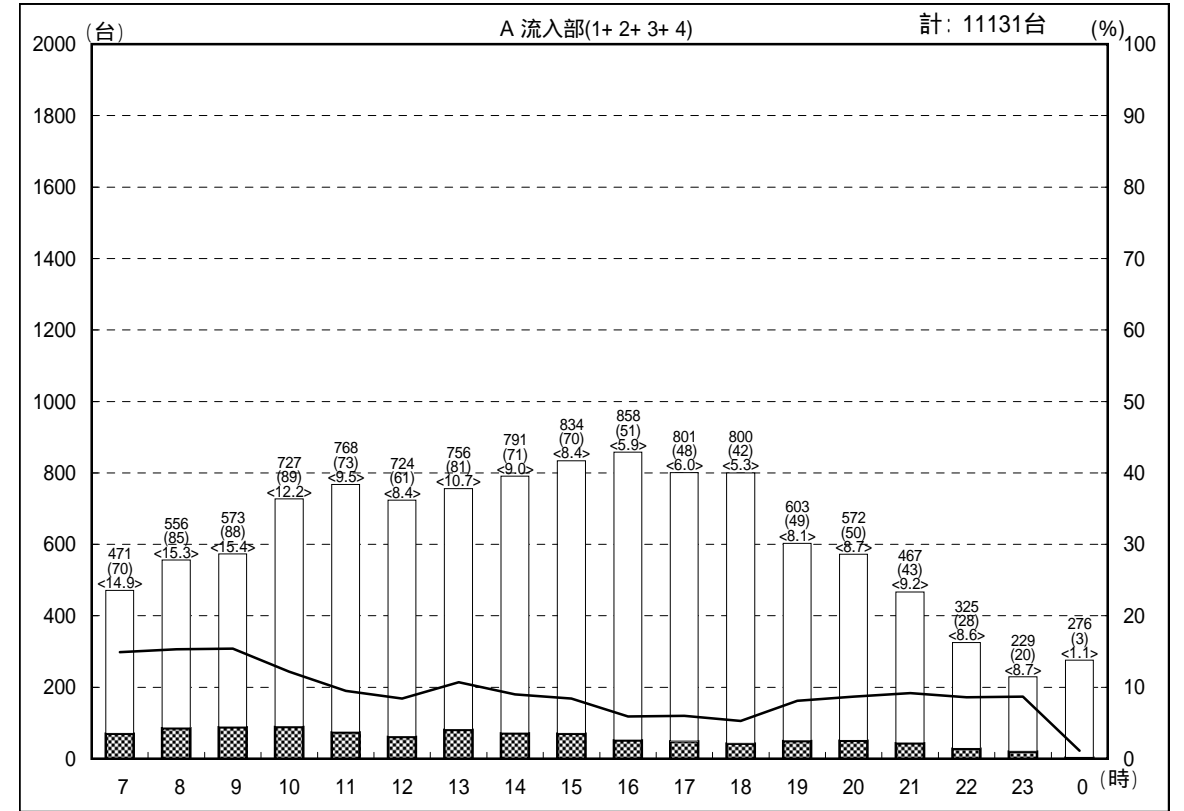


# 交通量時間変動図

調査地点：20日の出公民館前交差点  
 調査年月日：平成19年 1月16日(火) 天候：晴れ

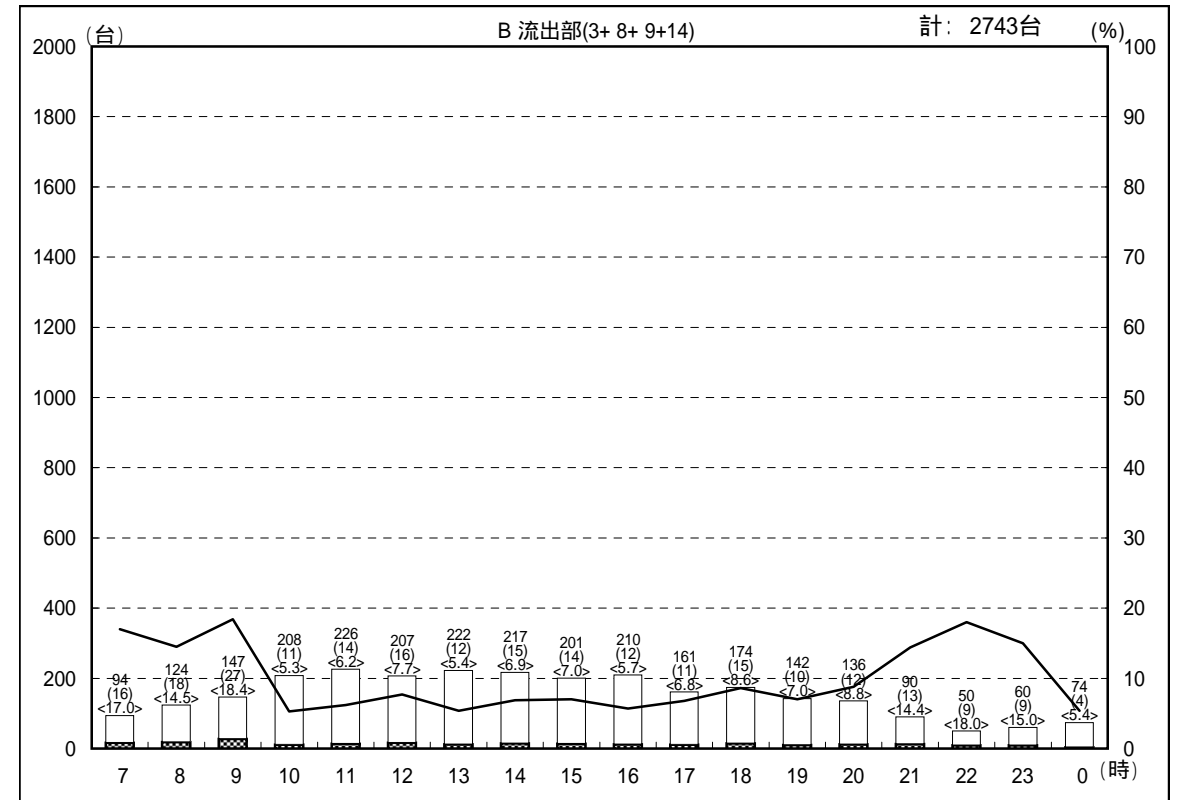
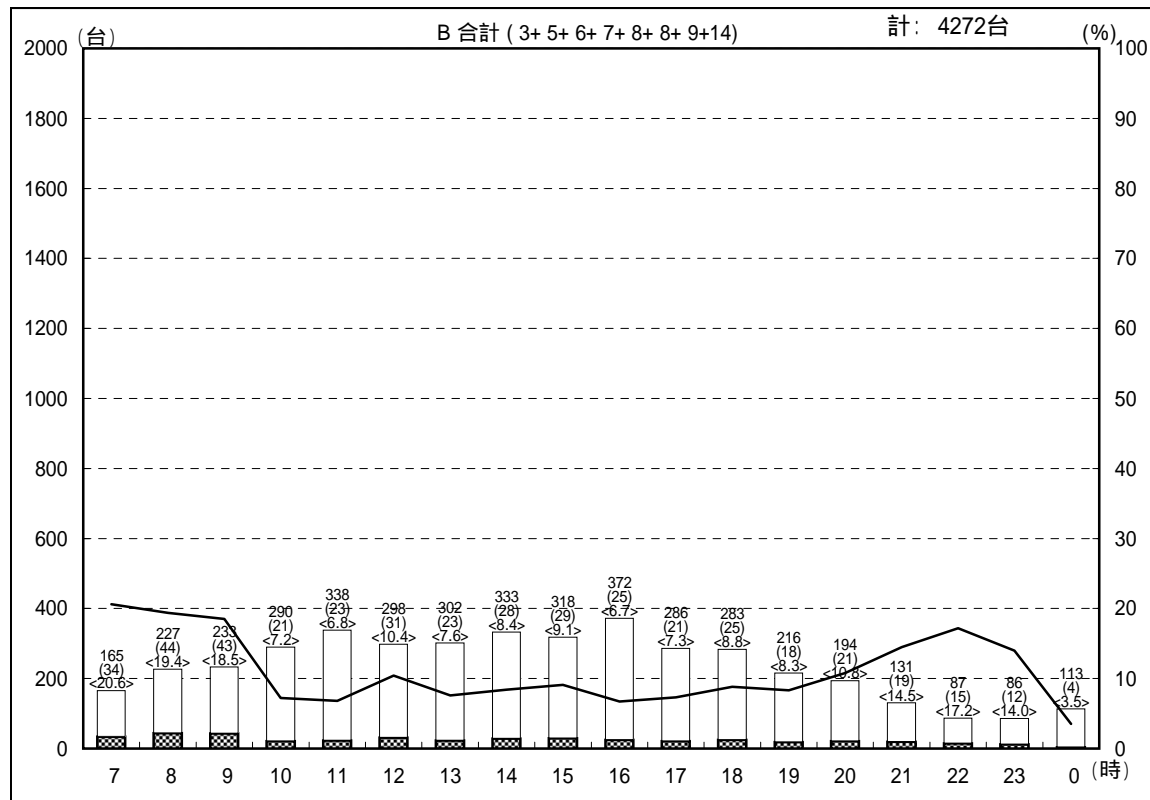
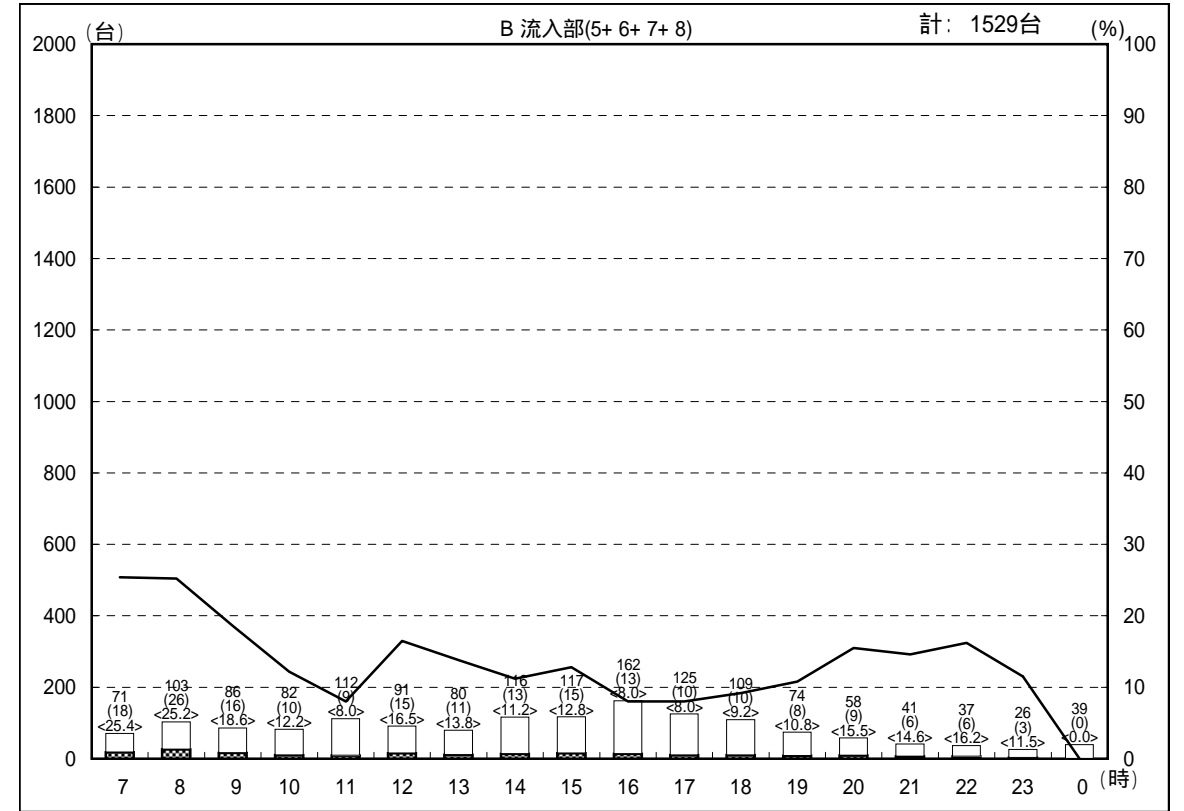
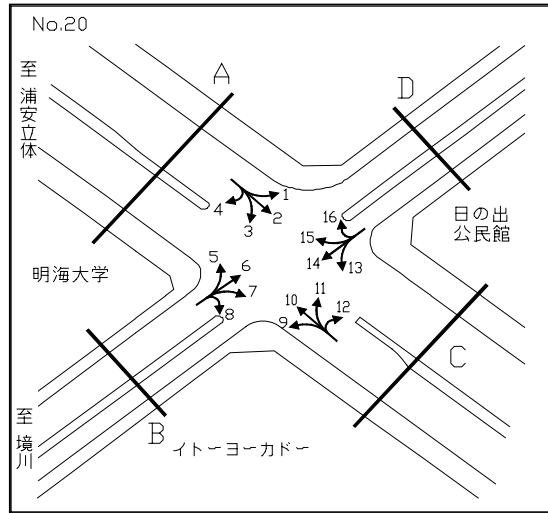


500	自動車類合計
(300)	大型車台数
<20.0>	大型車混入率
□	小型車
■	大型車
—	大型車混入率



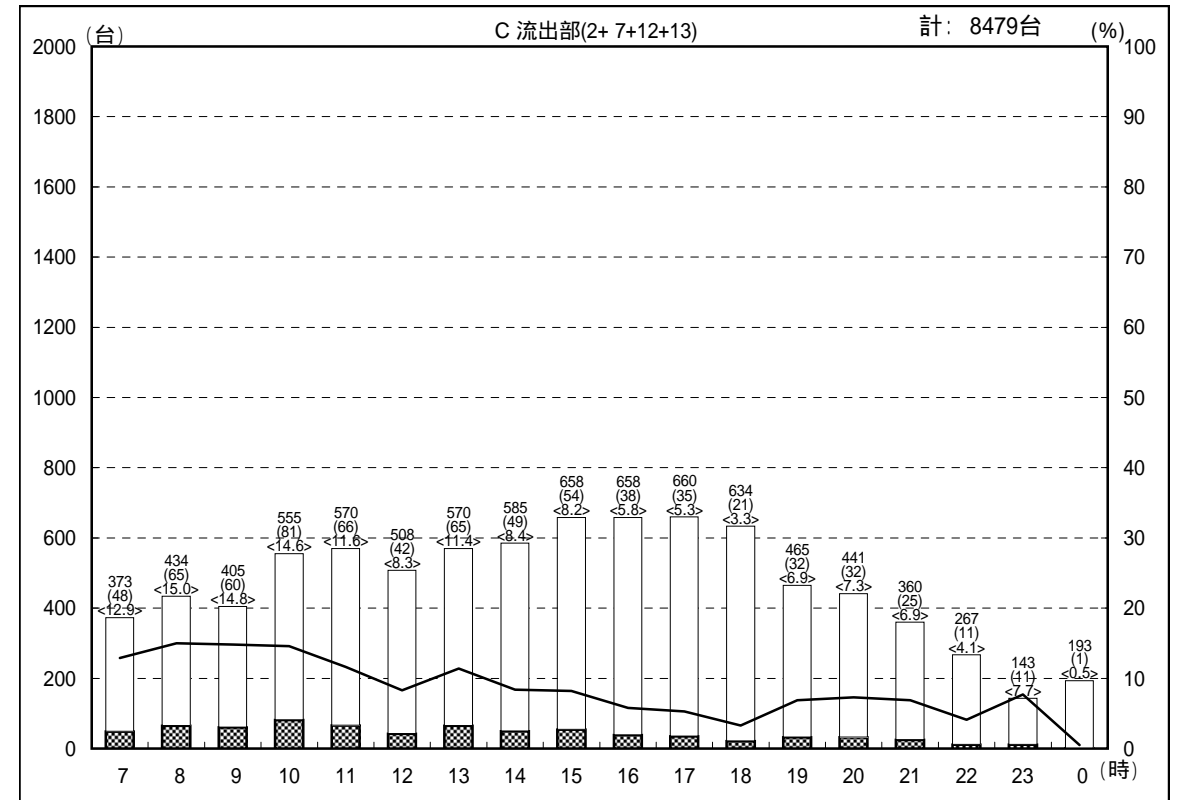
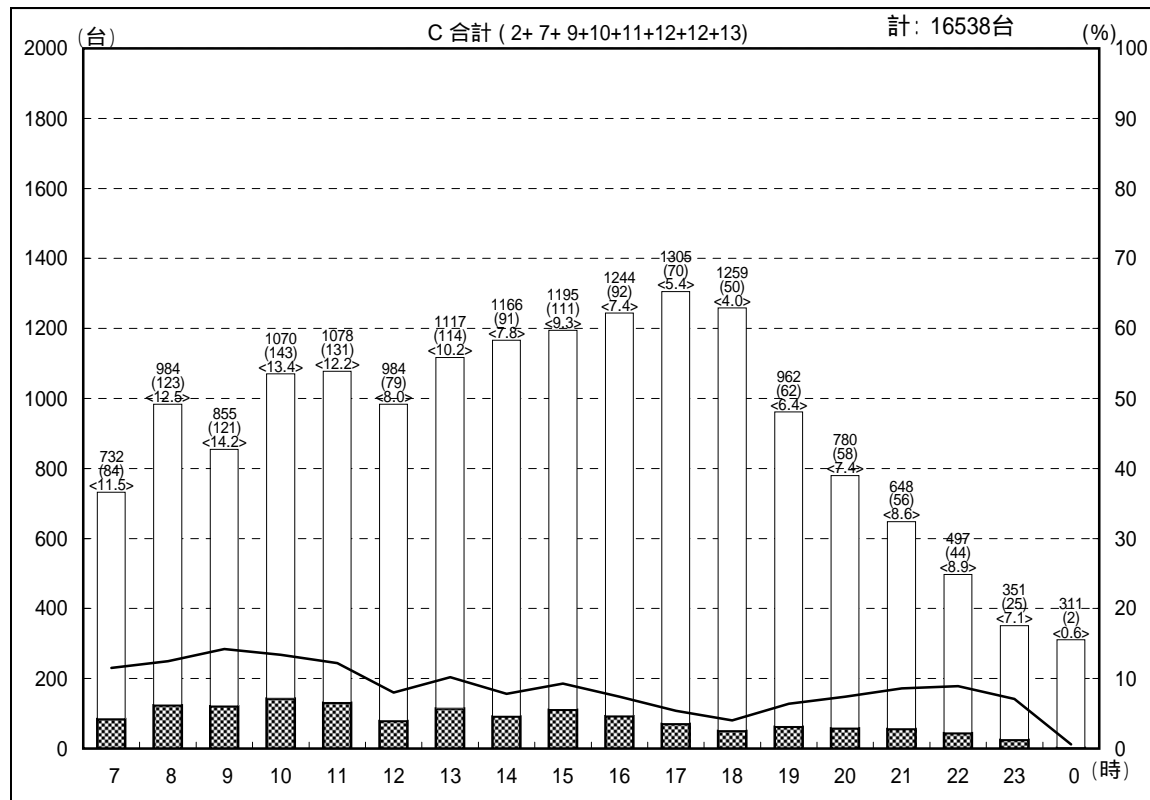
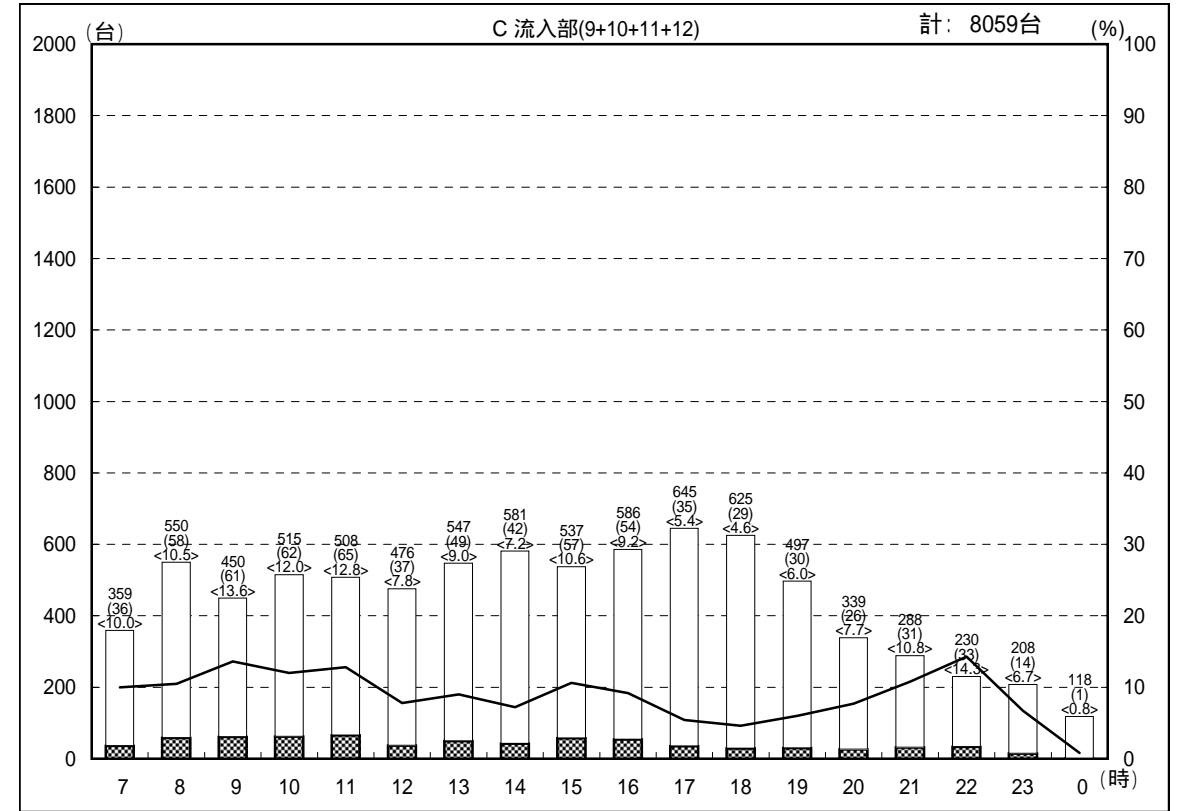
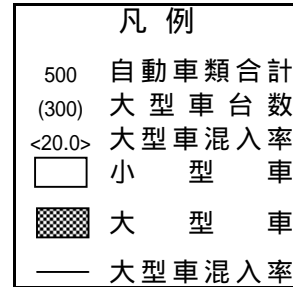
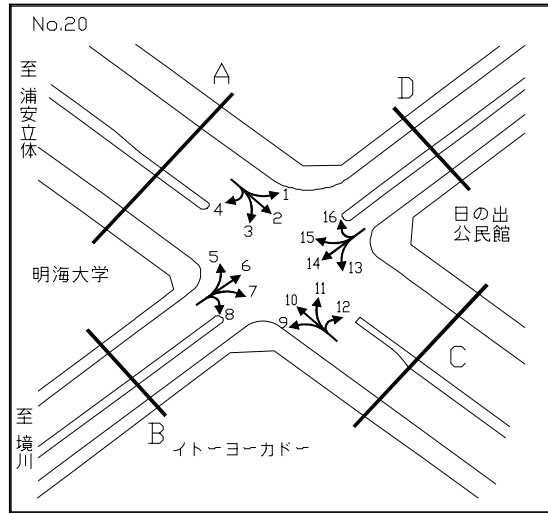
# 交通量時間変動図

調査地点：20日の出公民館前交差点  
 調査年月日：平成19年1月16日(火) 天候：晴れ



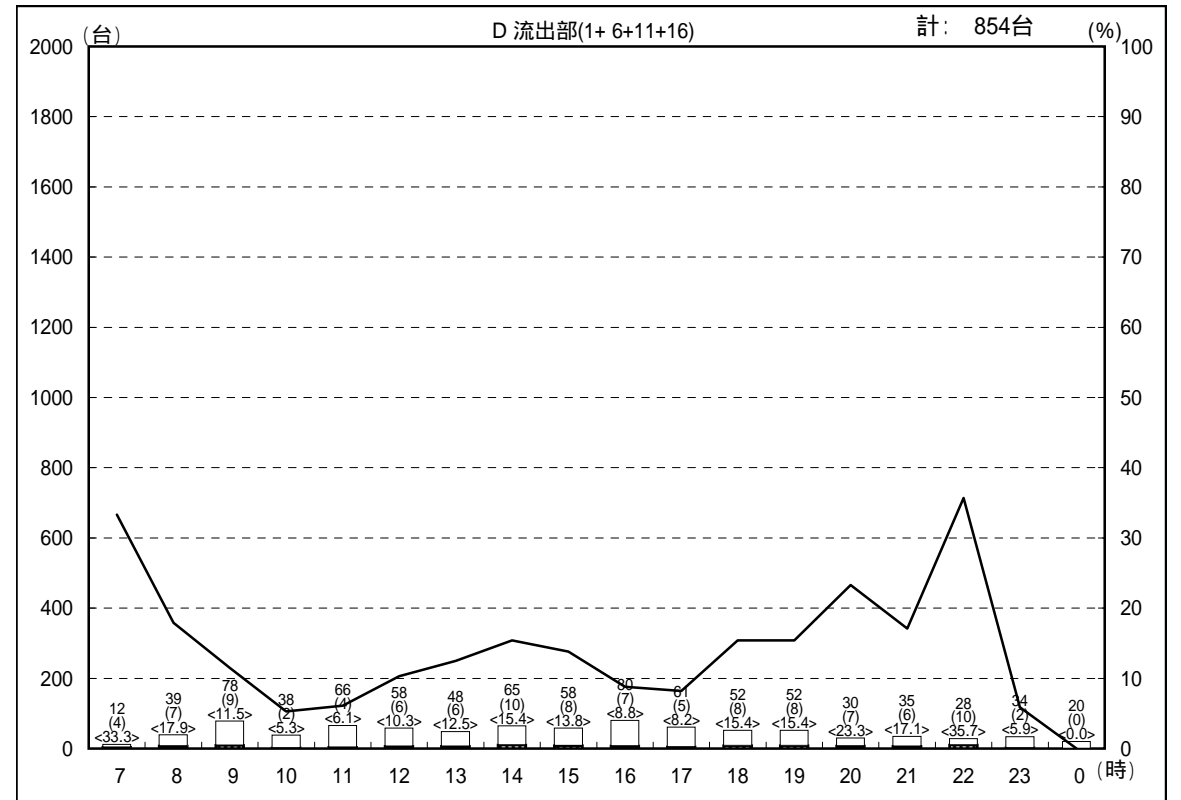
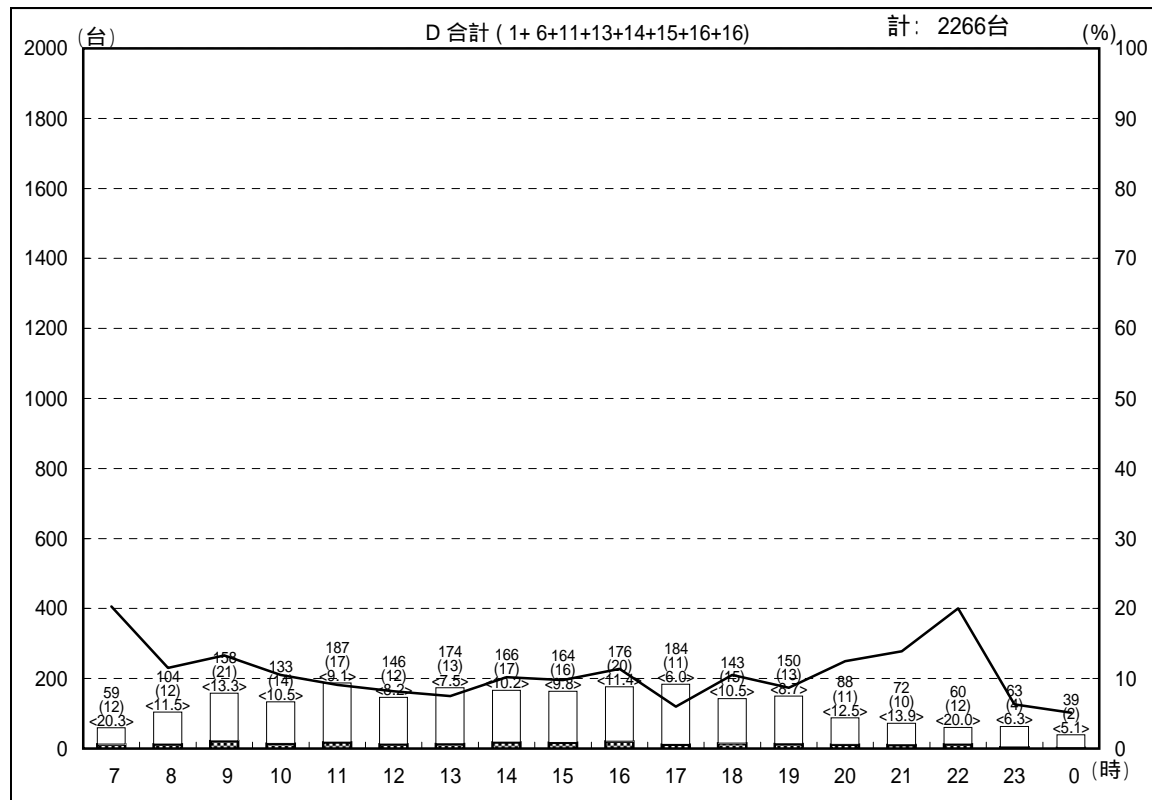
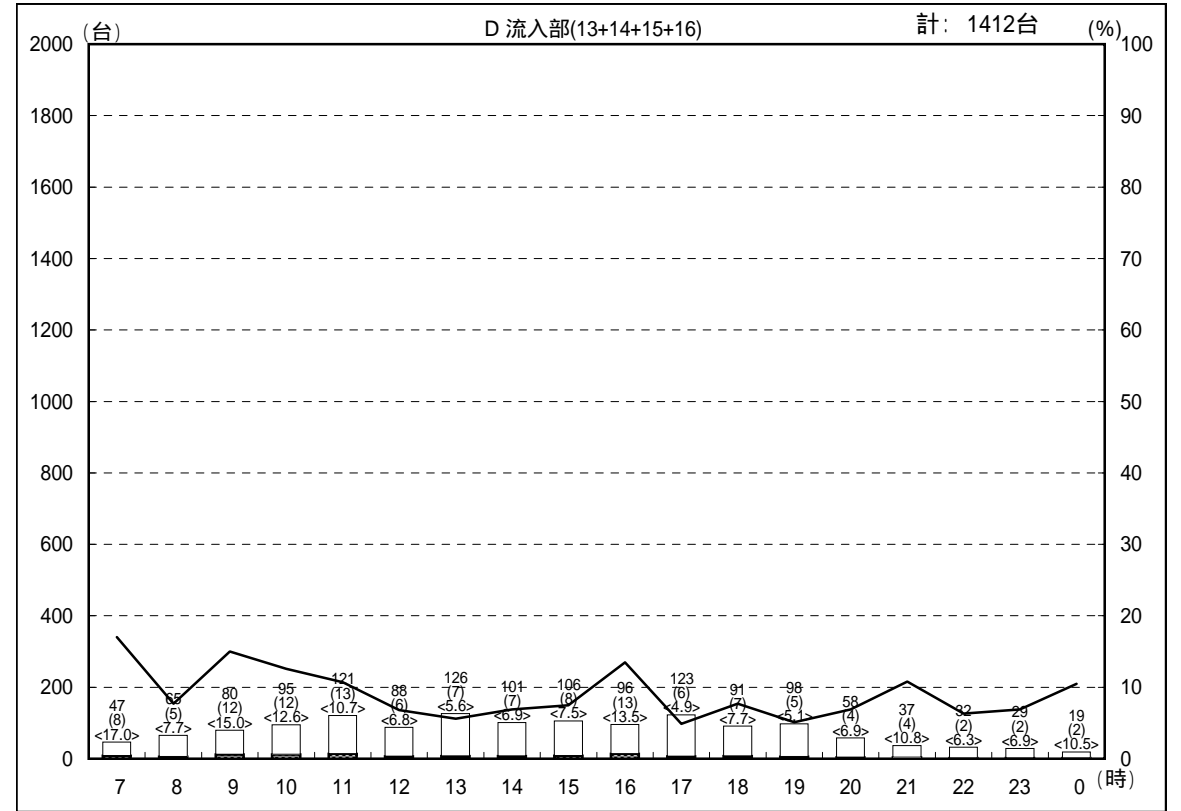
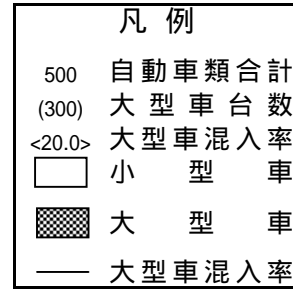
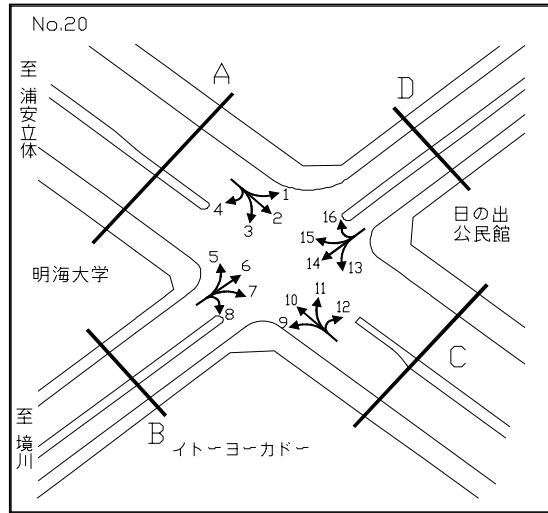
# 交通量時間変動図

調査地点：20日の出公民館前交差点  
 調査年月日：平成19年 1月16日(火) 天候：晴れ



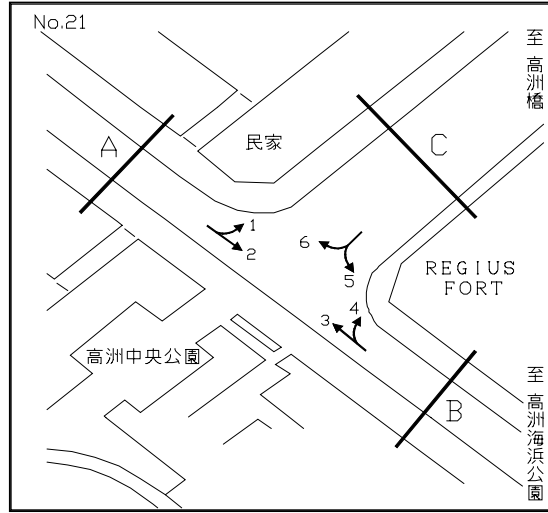
# 交通量時間変動図

調査地点：20日の出公民館前交差点  
 調査年月日：平成19年1月16日(火) 天候：晴れ

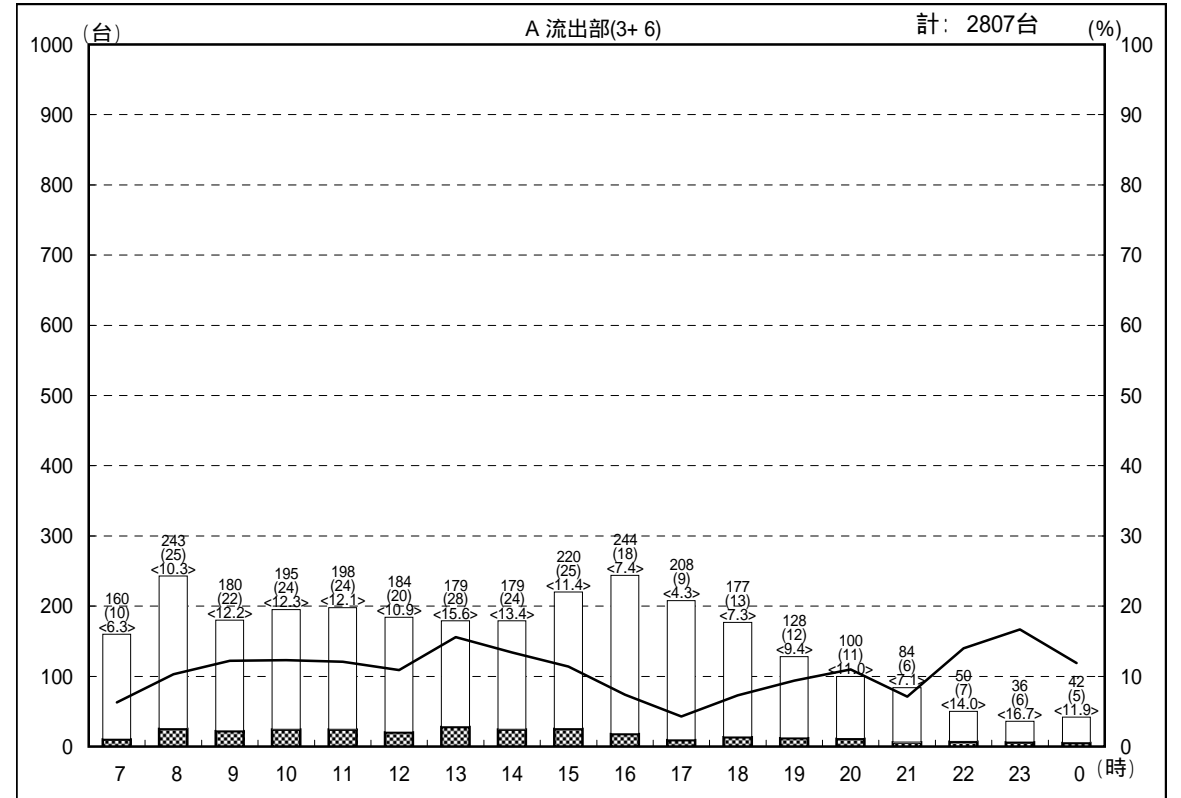
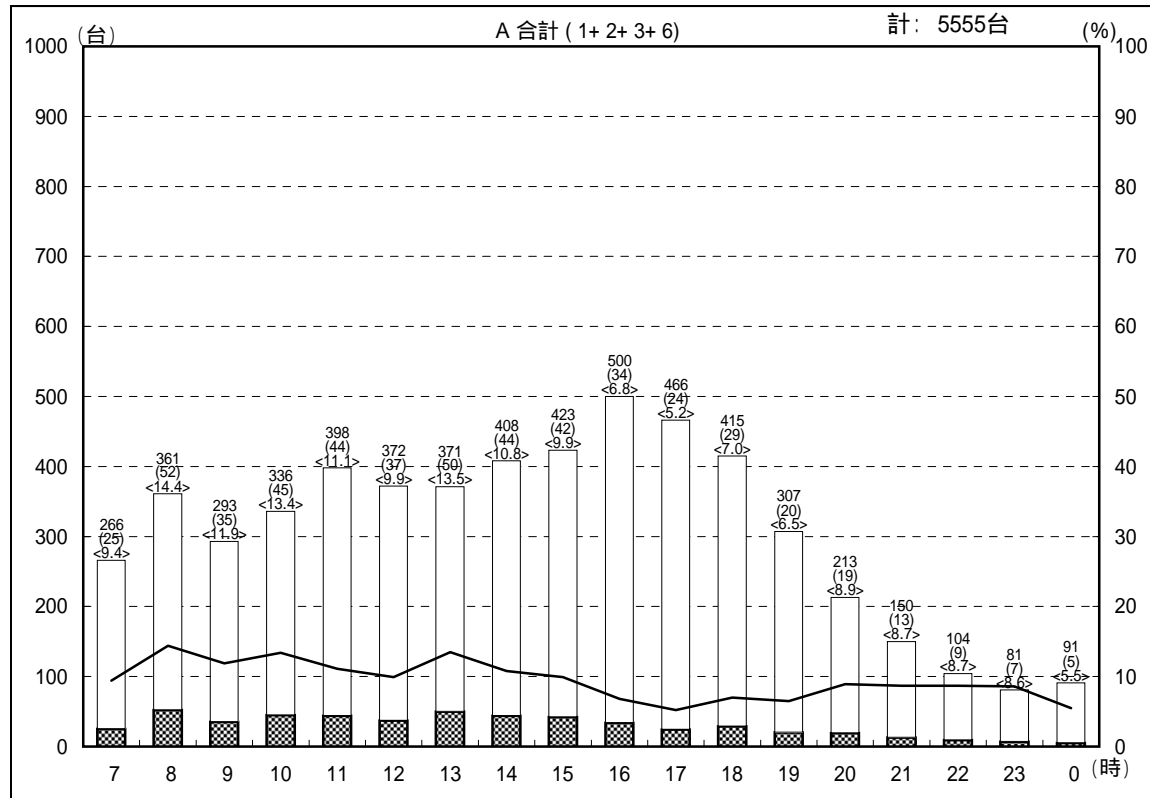
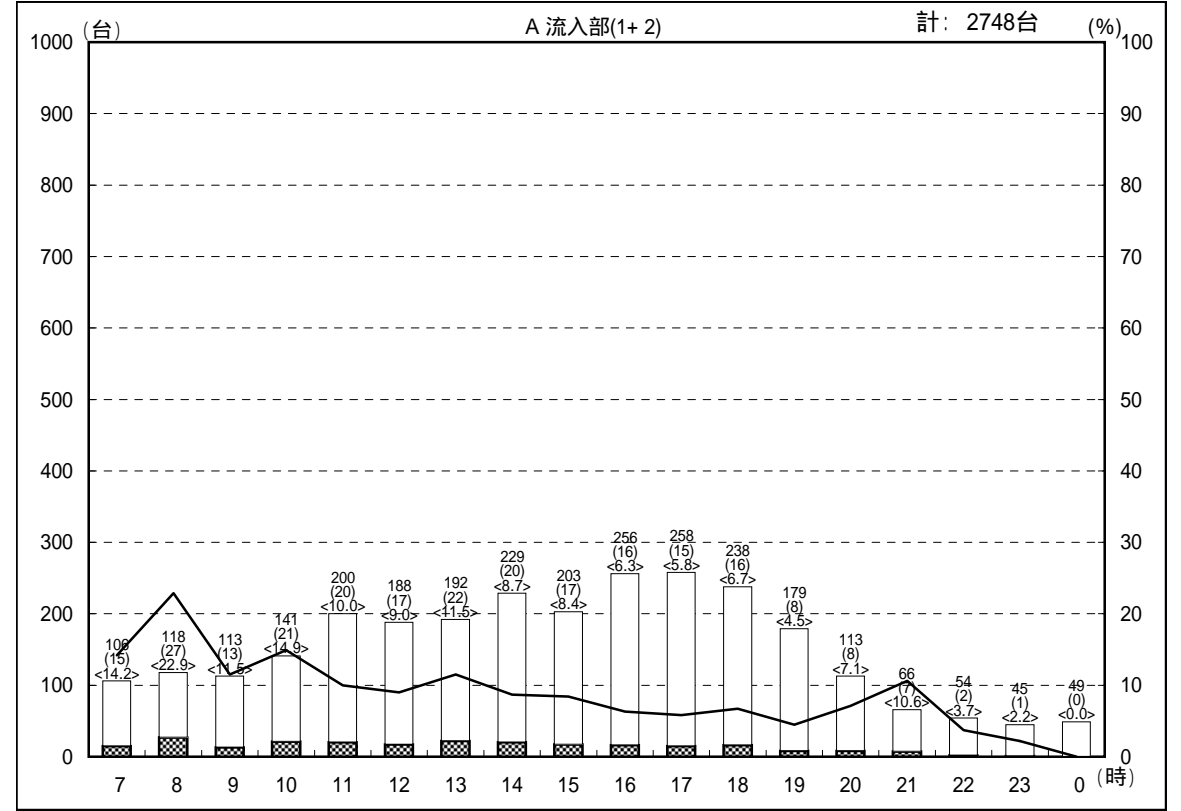


# 交通量時間変動図

調査地点： 21 高洲中央公園前交差点  
 調査年月日：平成19年 1月16日(火) 天候：晴れ

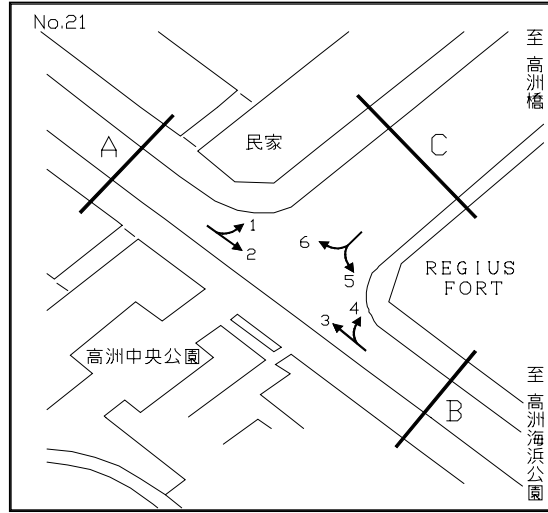


- 凡例
- 500 自動車類合計
  - (300) 大型車台数
  - <20.0> 大型車混入率
  - 小型車
  - 大型車
  - 大型車混入率

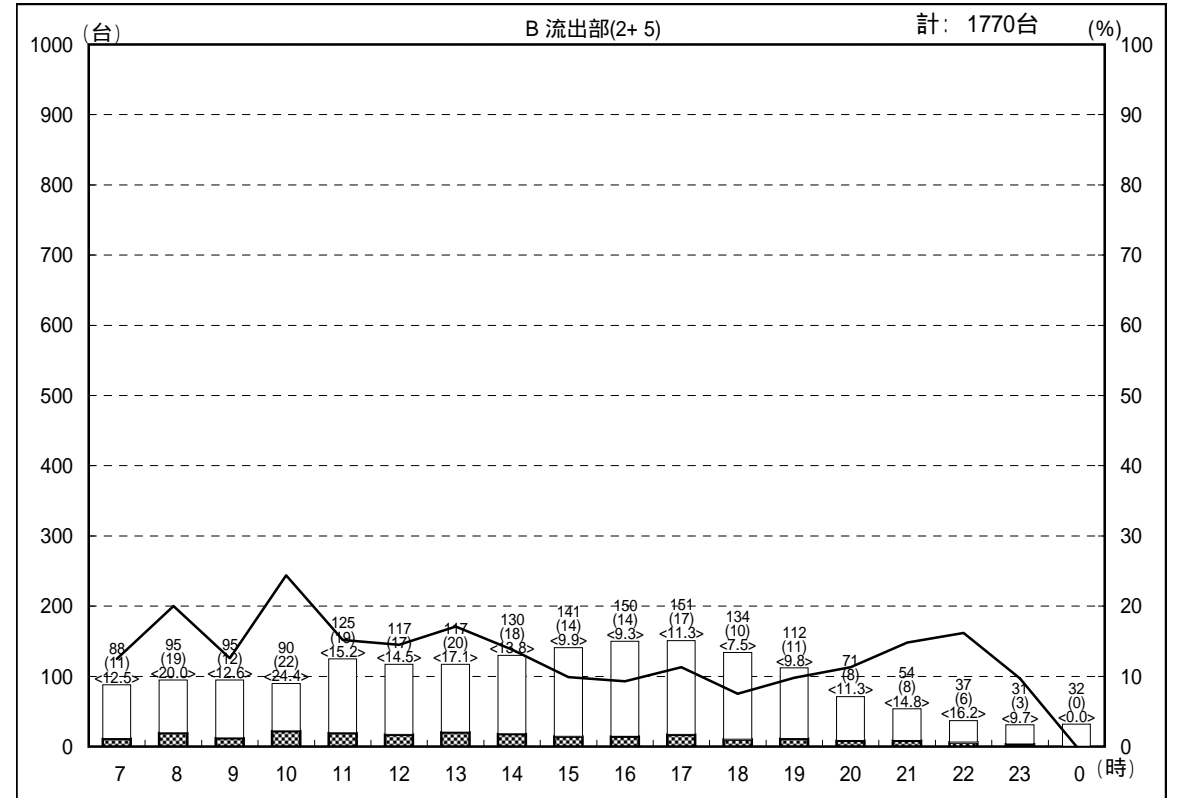
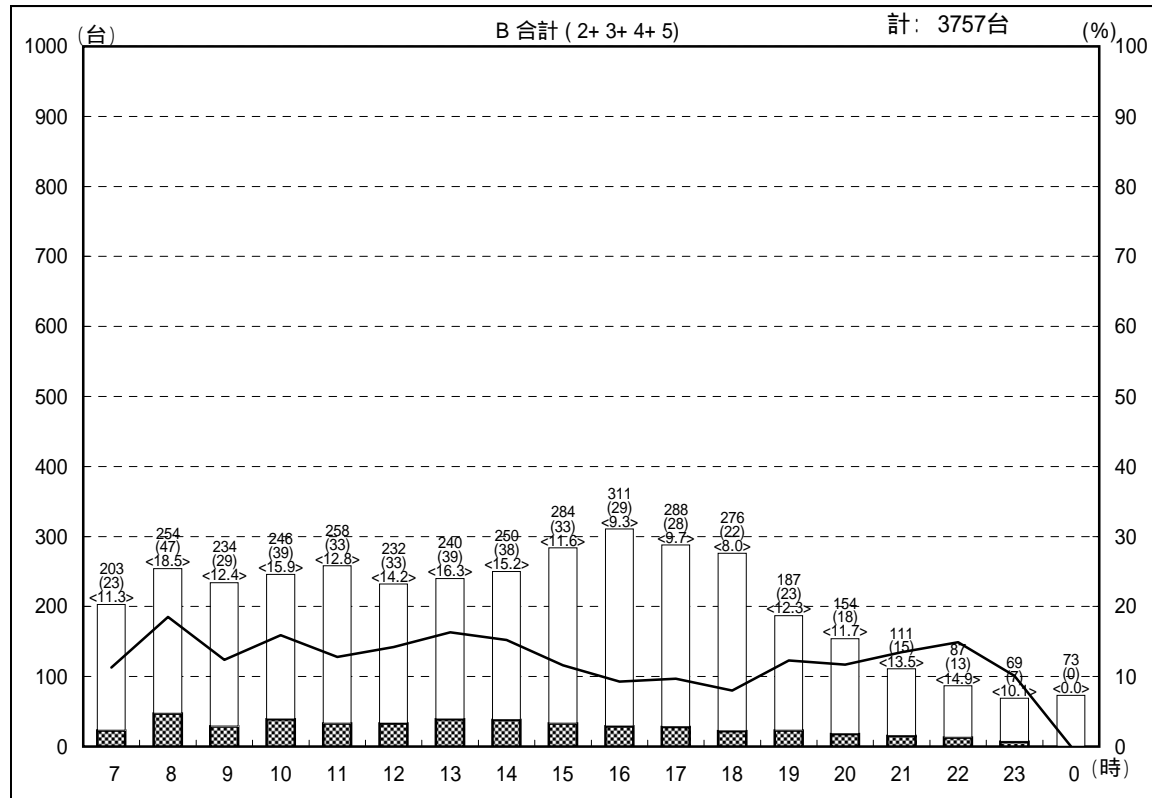
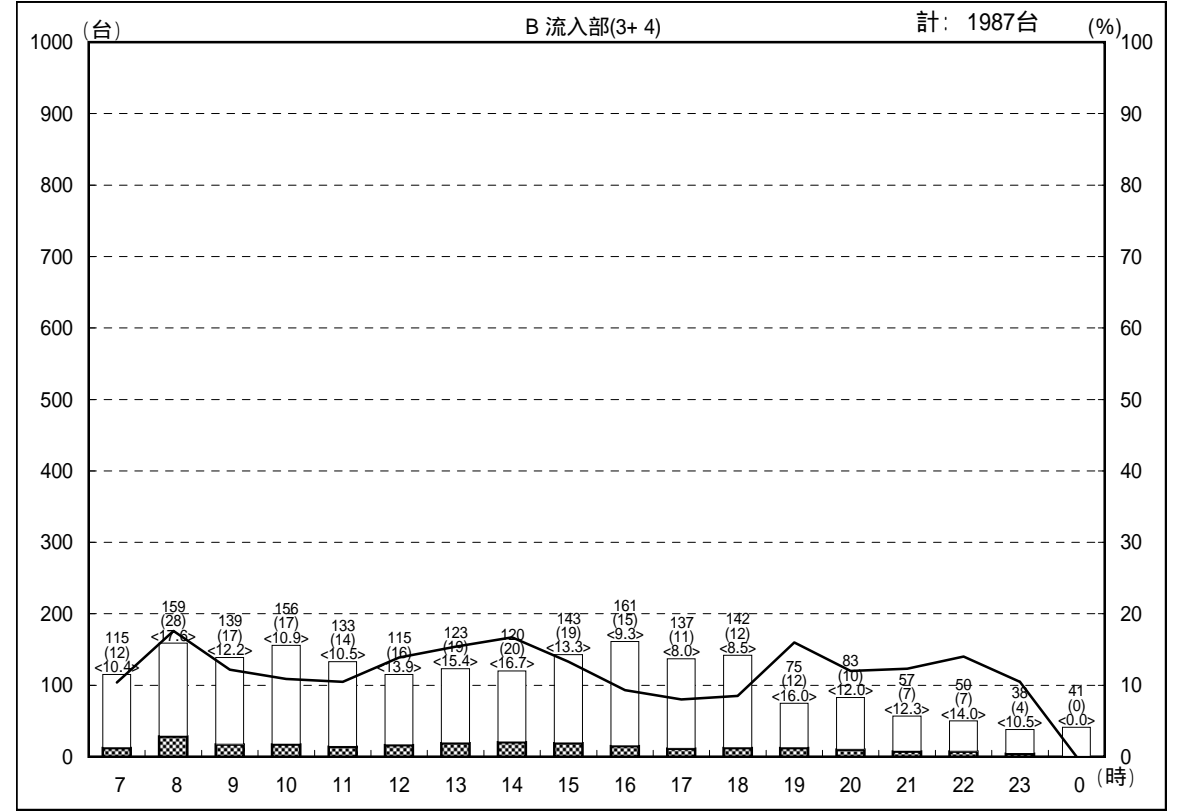


# 交通量時間変動図

調査地点： 21 高洲中央公園前交差点  
 調査年月日：平成19年 1月16日(火) 天候：晴れ

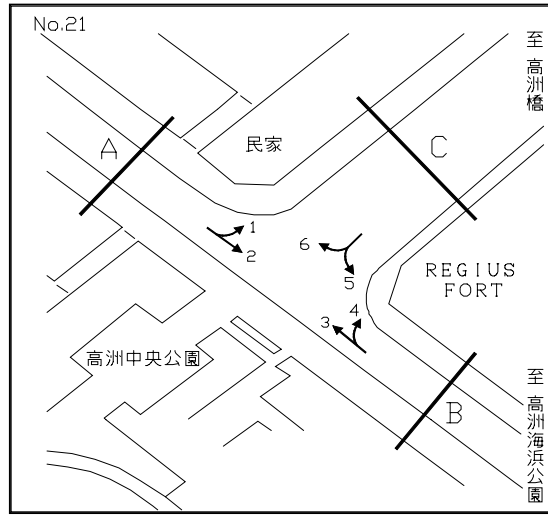


- 凡例
- 500 自動車類合計
  - (300) 大型車台数
  - <20.0> 大型車混入率
  - 小型車
  - 大型車
  - 大型車混入率

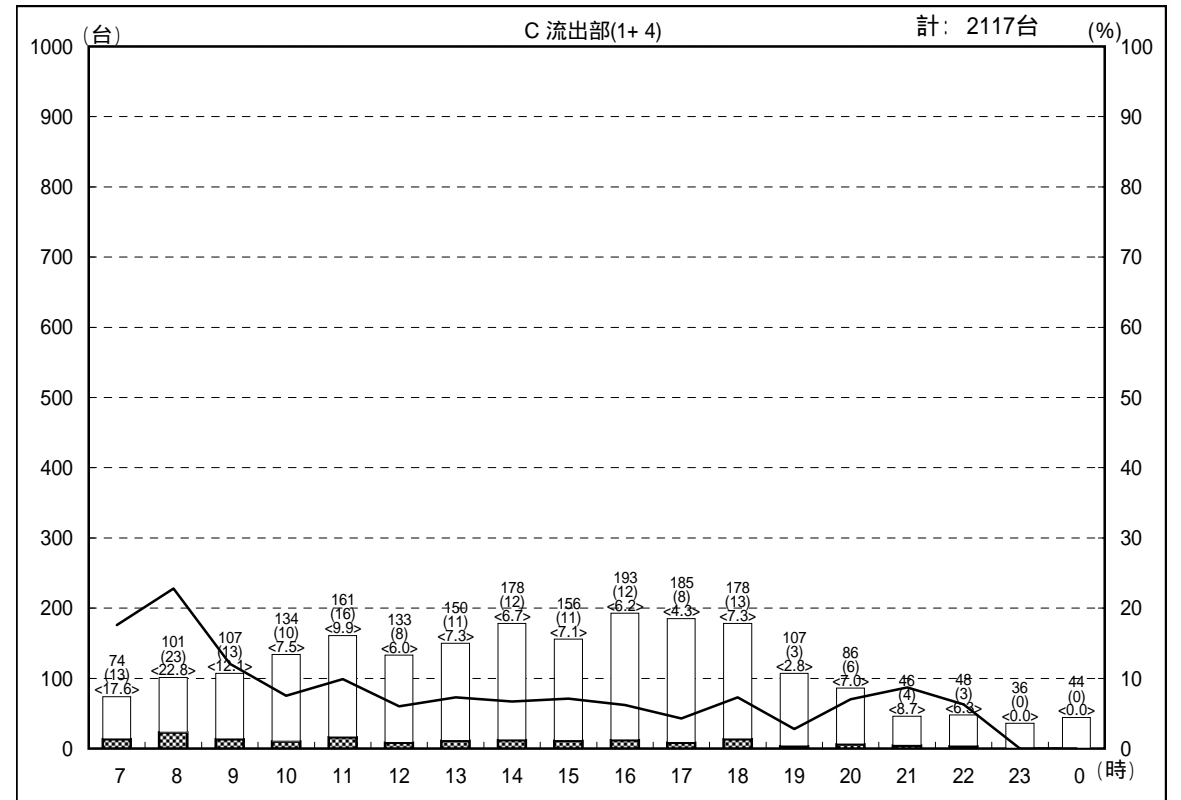
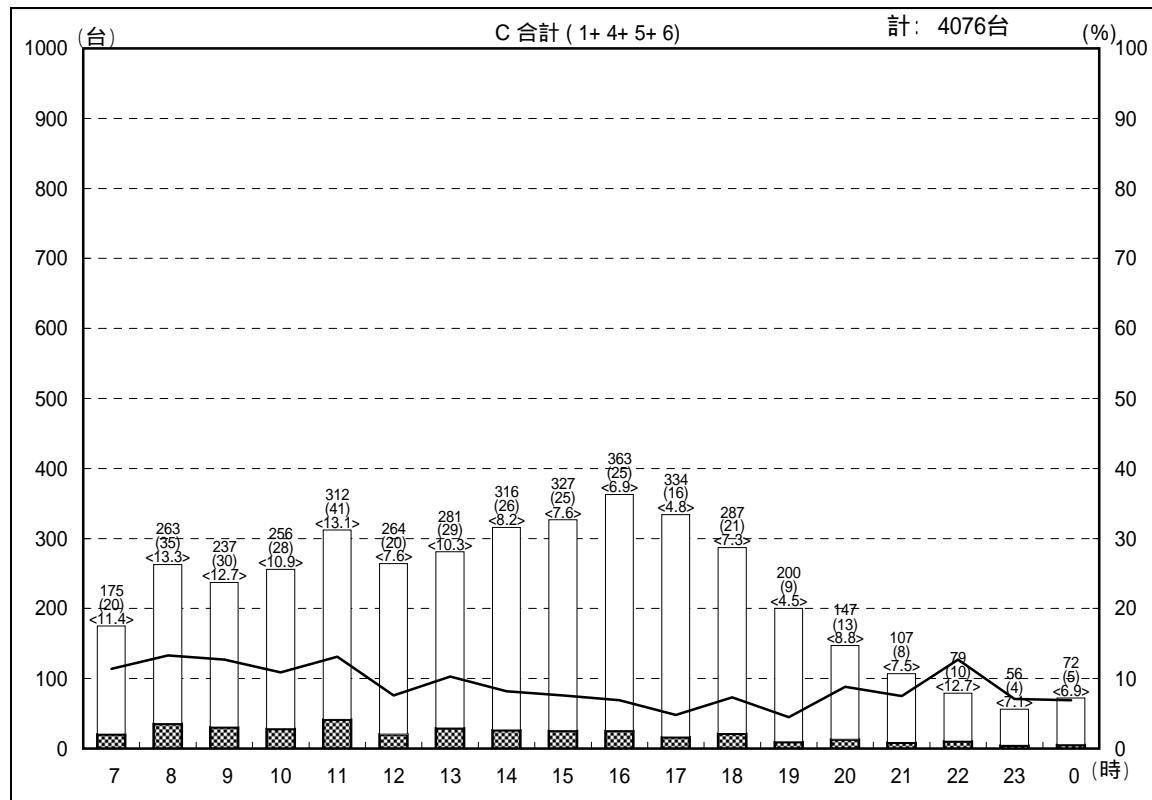
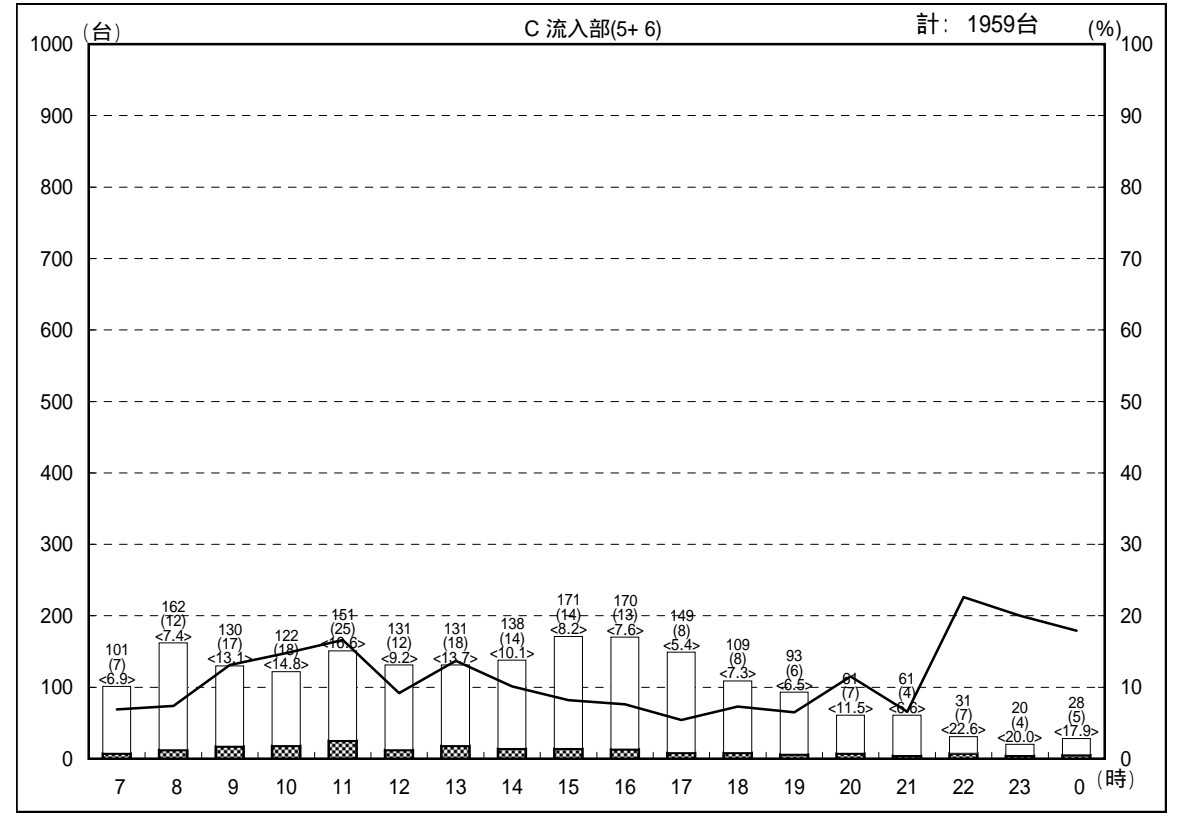


# 交通量時間変動図

調査地点：21 高洲中央公園前交差点  
 調査年月日：平成19年 1月16日(火) 天候：晴れ

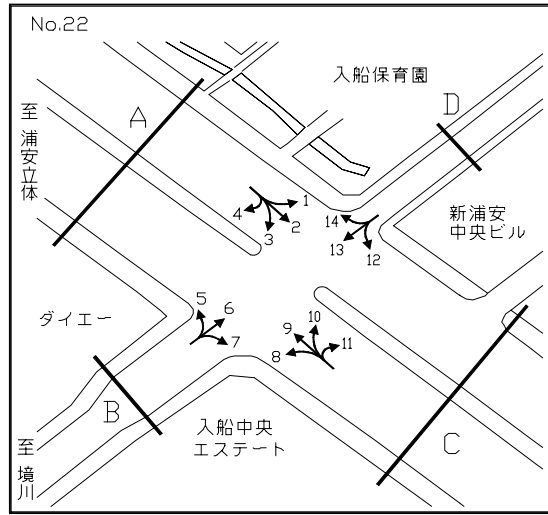


- 凡例
- 500 自動車類合計
  - (300) 大型車台数
  - <20.0> 大型車混入率
  - 小型車
  - 大型車
  - 大型車混入率

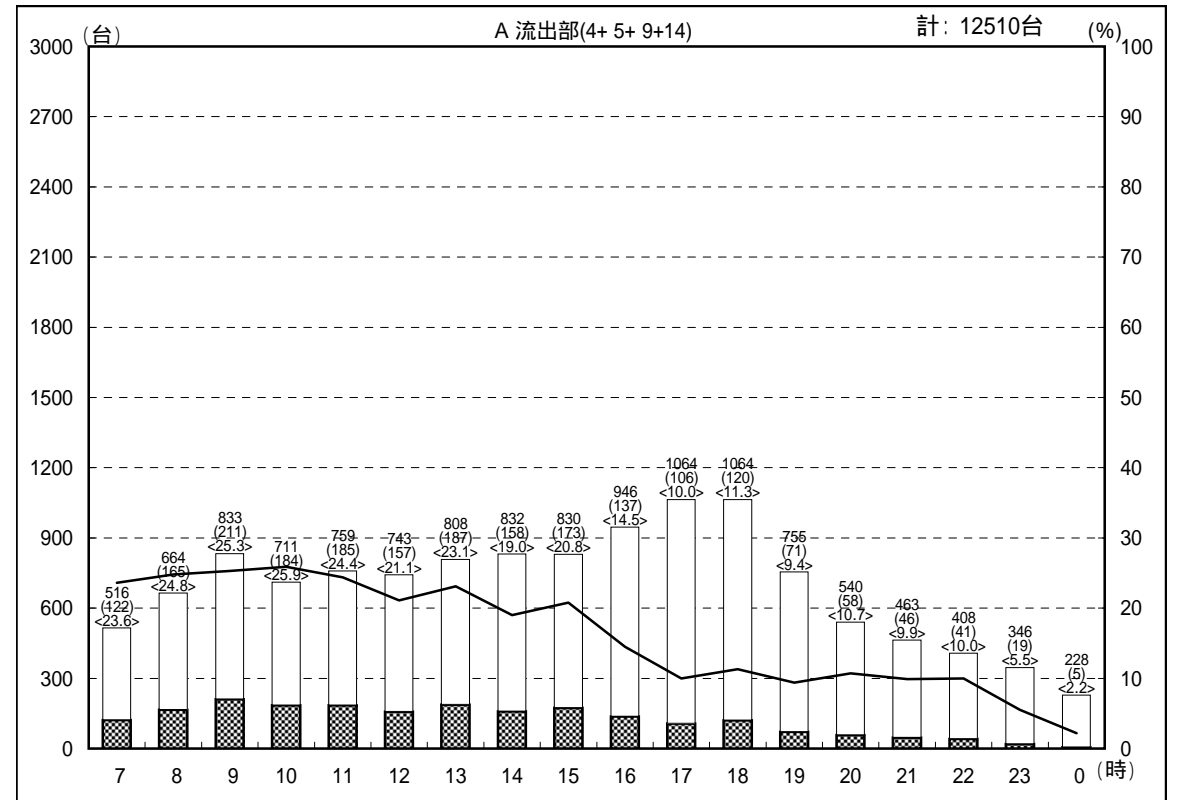
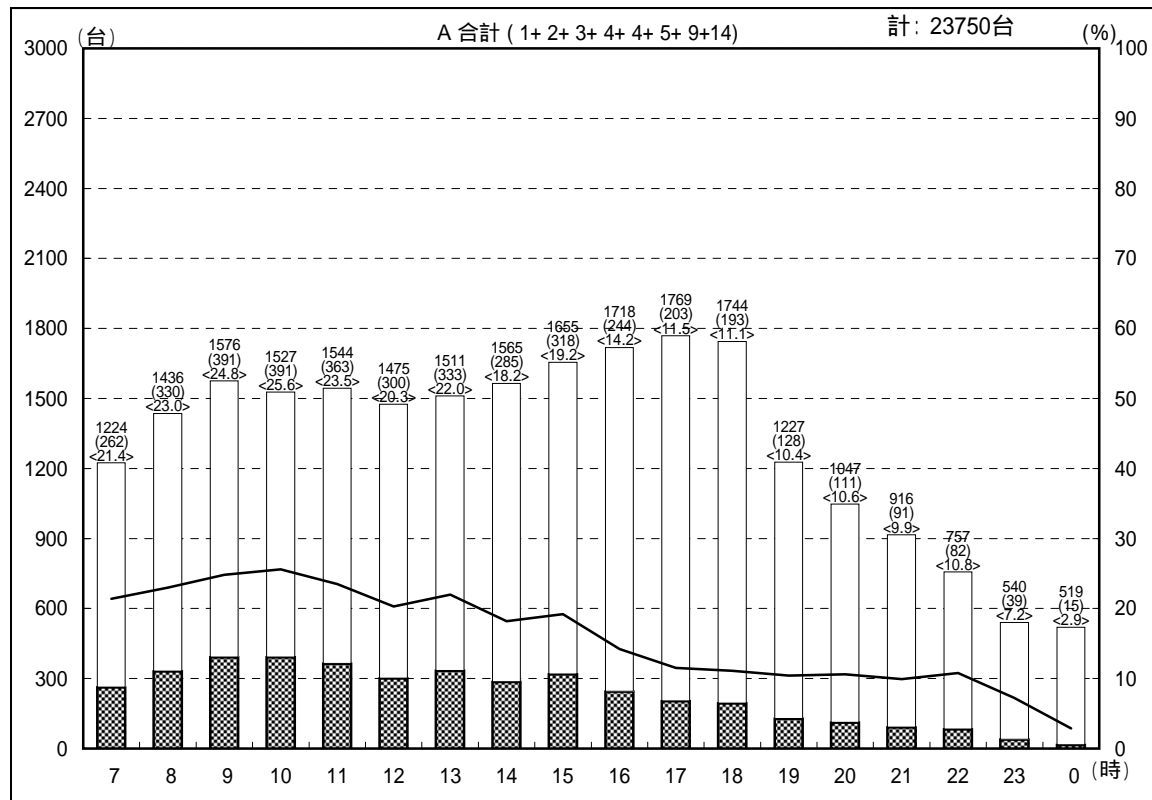
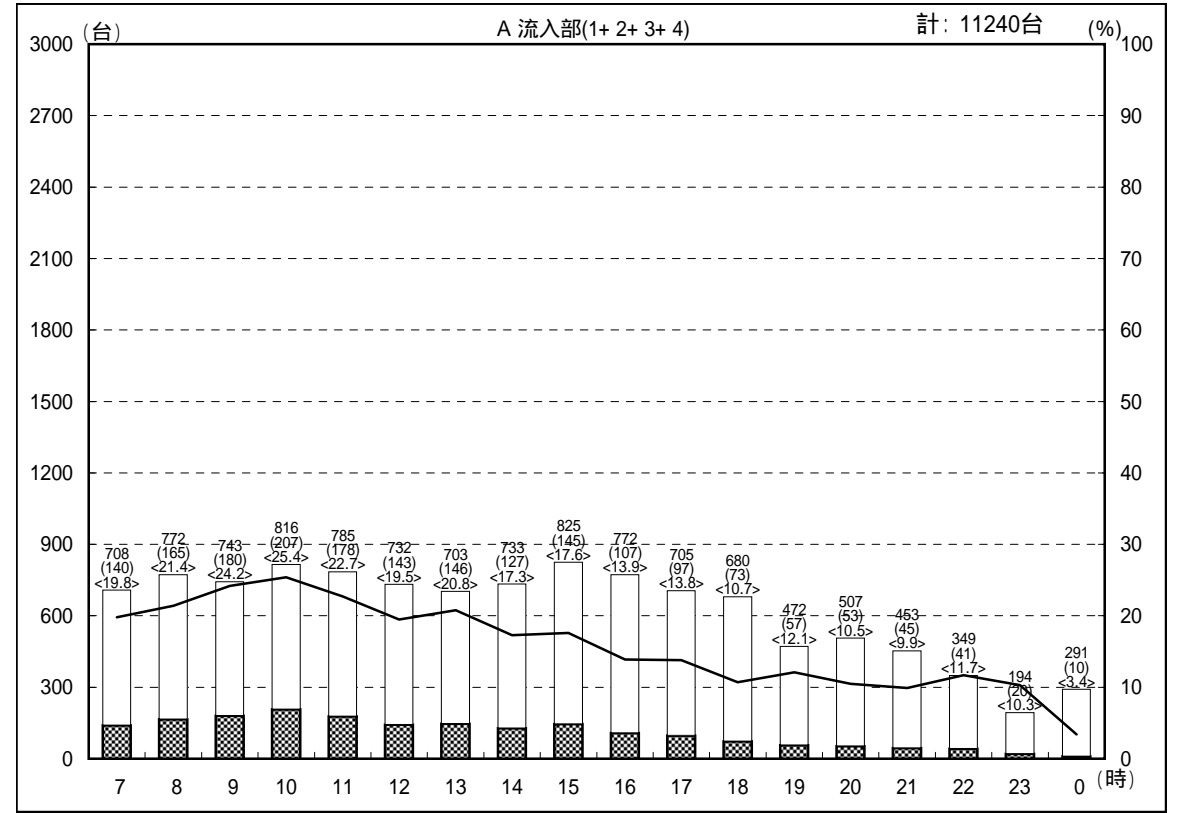


# 交通量時間変動図

調査地点：22 入船中央交差点  
 調査年月日：平成19年 1月16日(火) 天候：晴れ



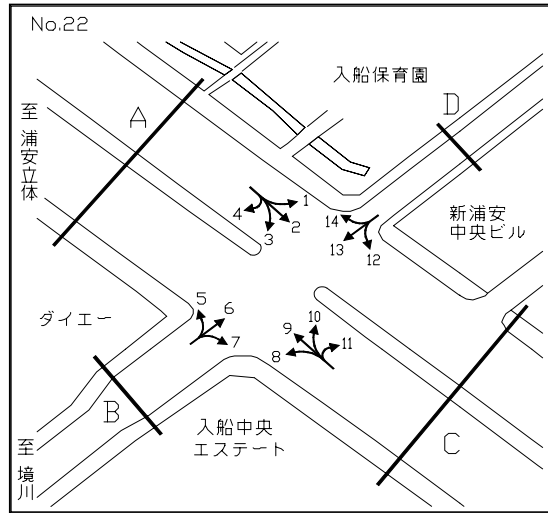
- 凡例
- 500 自動車類合計
  - (300) 大型車台数
  - <20.0> 大型車混入率
  - 小型車
  - 大型車
  - 大型車混入率





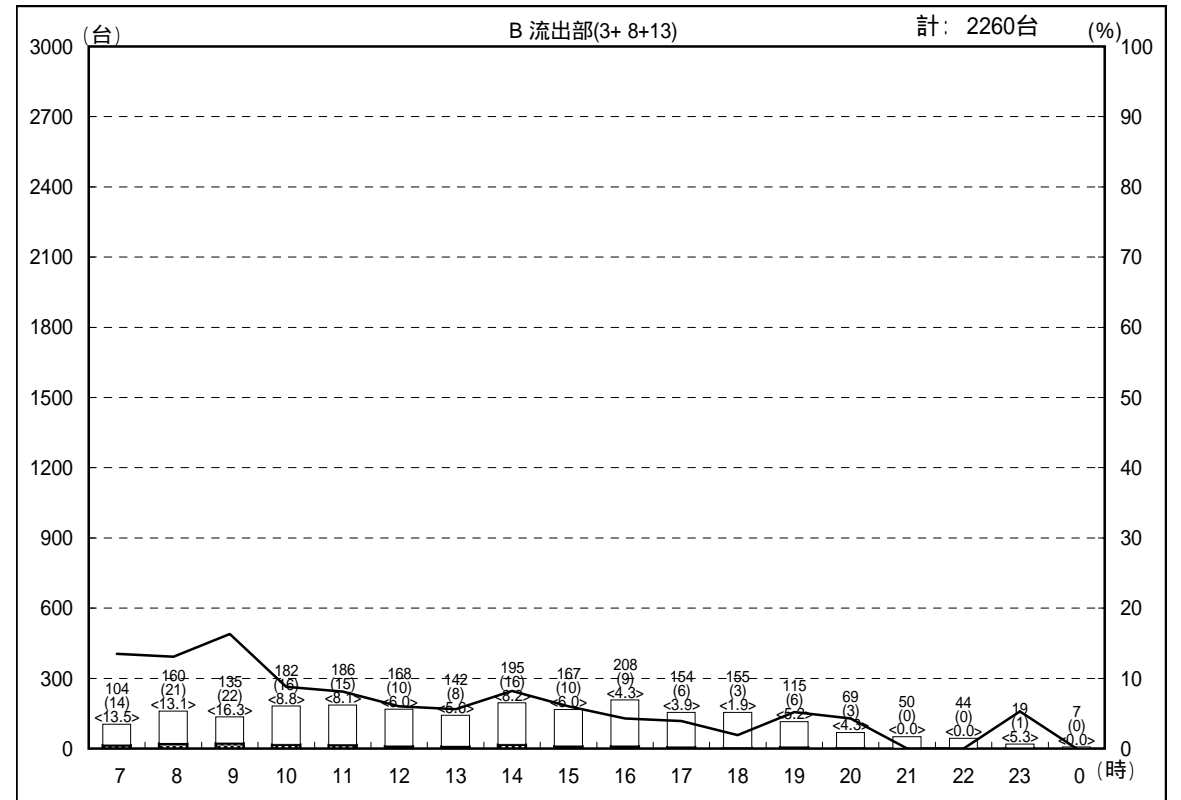
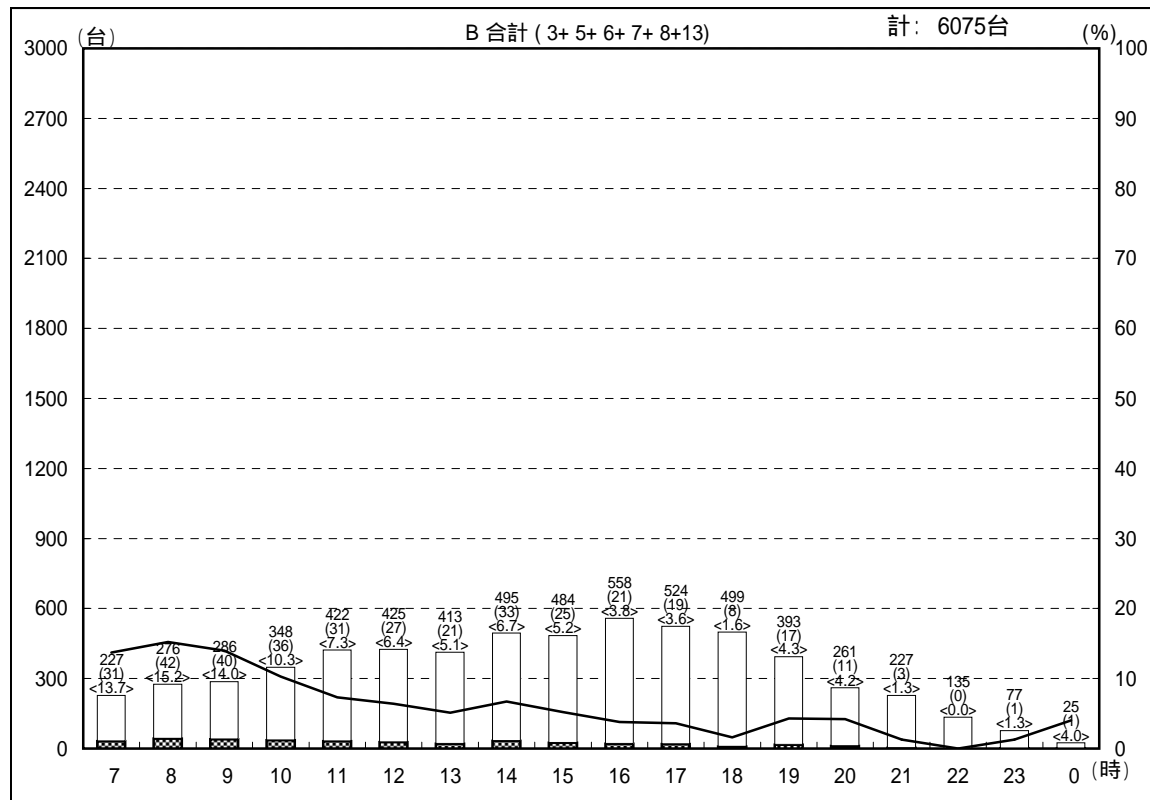
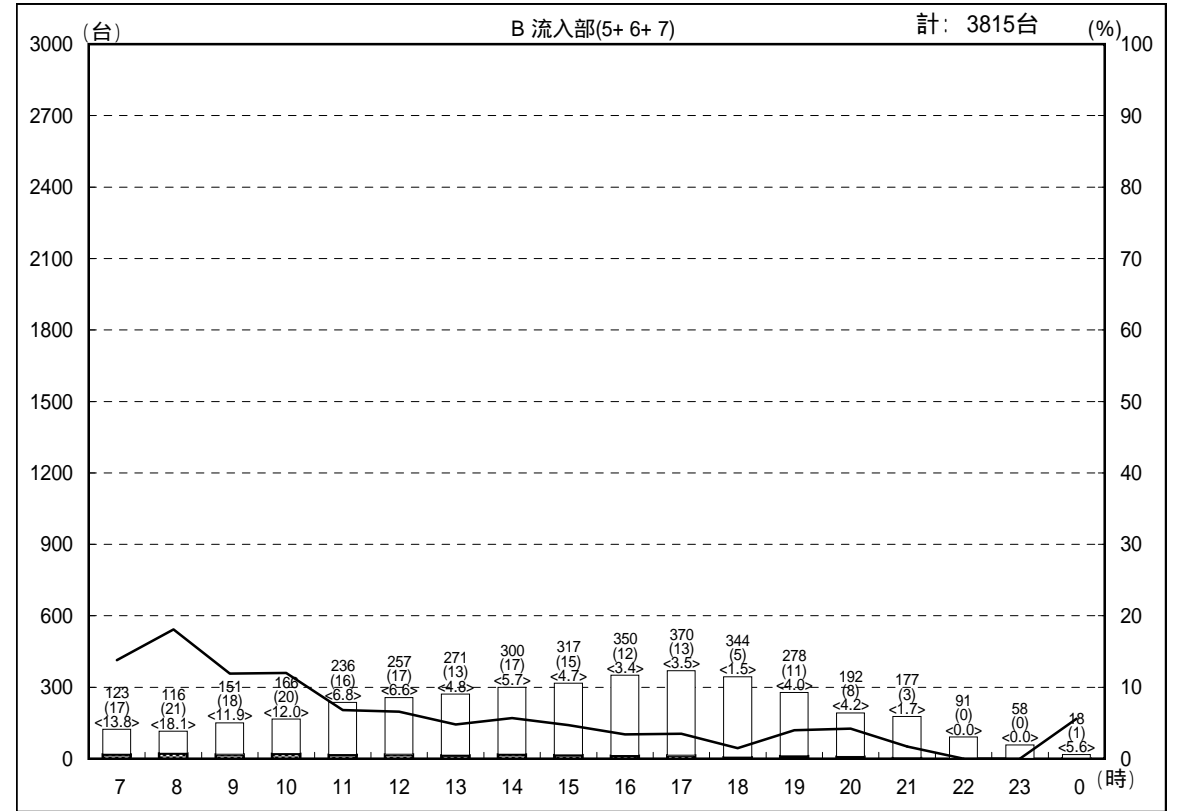
# 交通量時間変動図

調査地点：22 入船中央交差点  
 調査年月日：平成19年 1月16日(火) 天候：晴れ



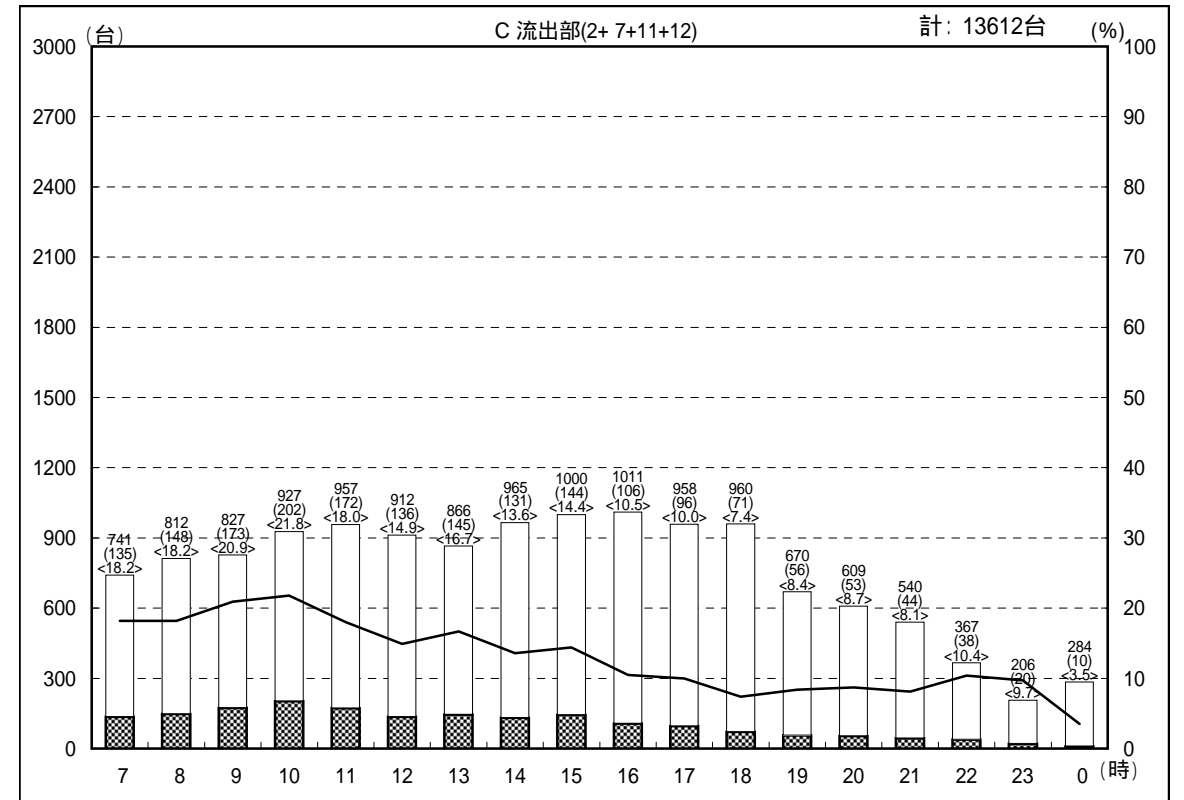
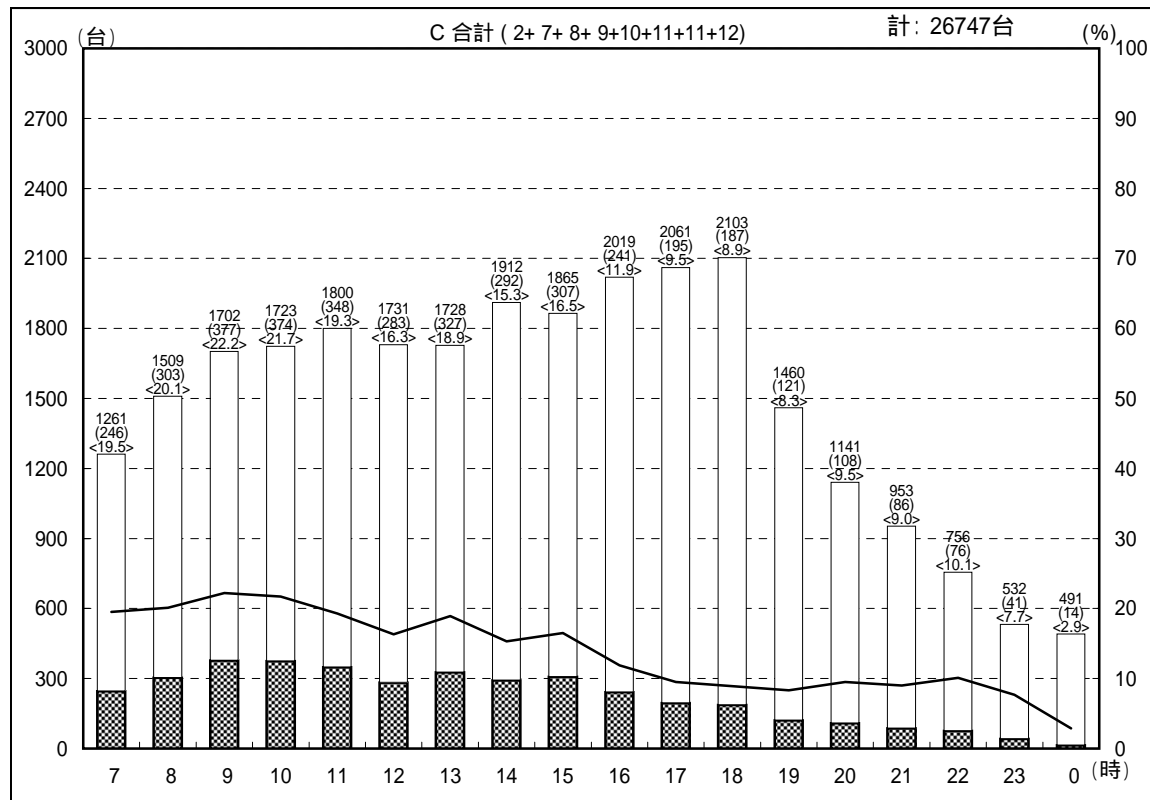
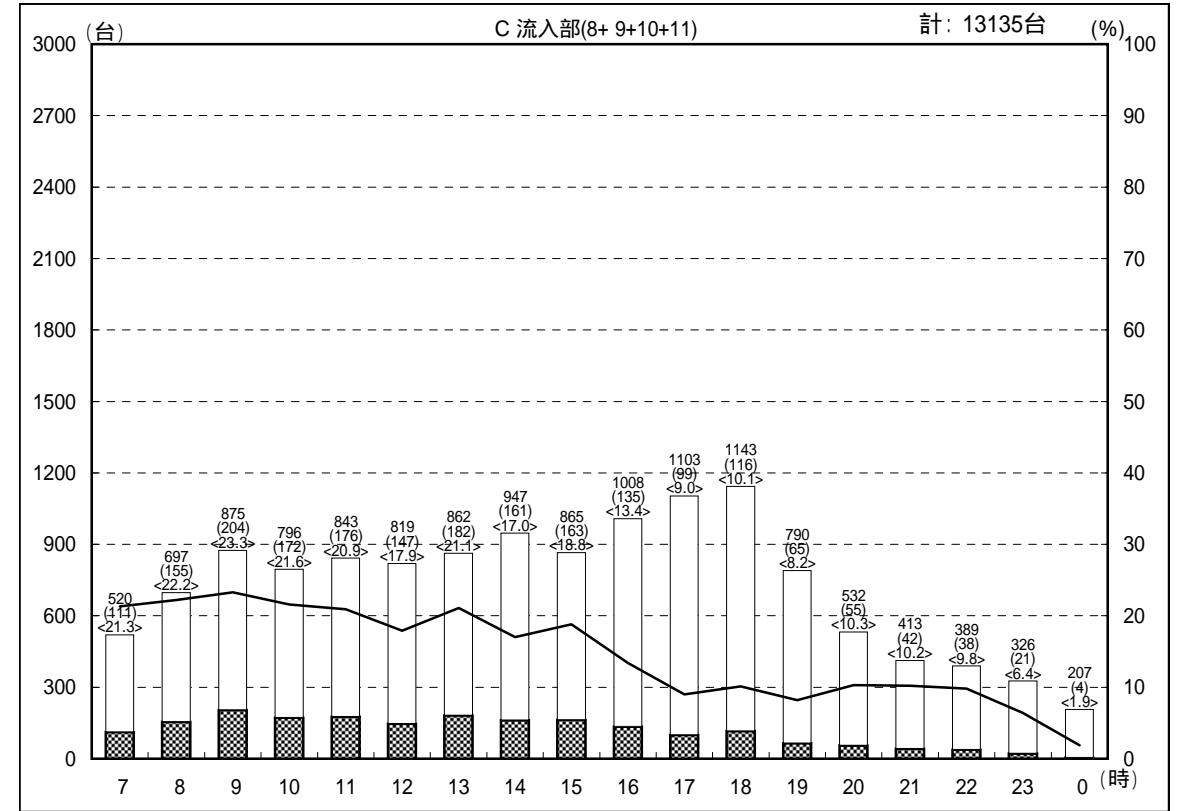
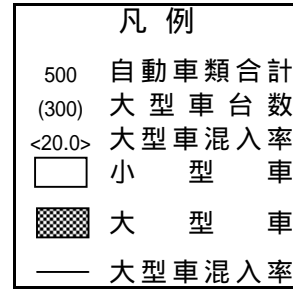
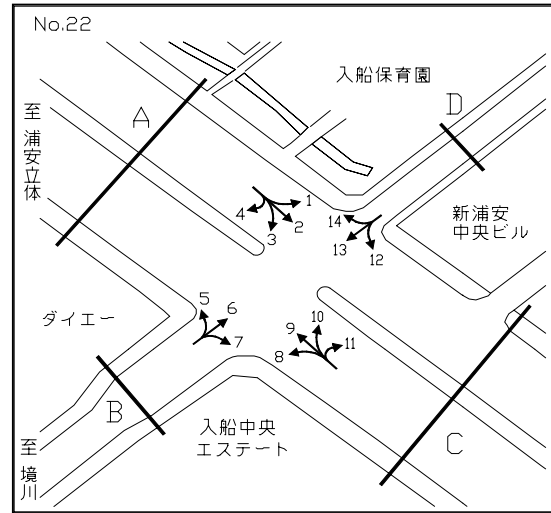
凡例

500	自動車類合計
(300)	大型車台数
<20.0>	大型車混入率
□	小型車
■	大型車
—	大型車混入率



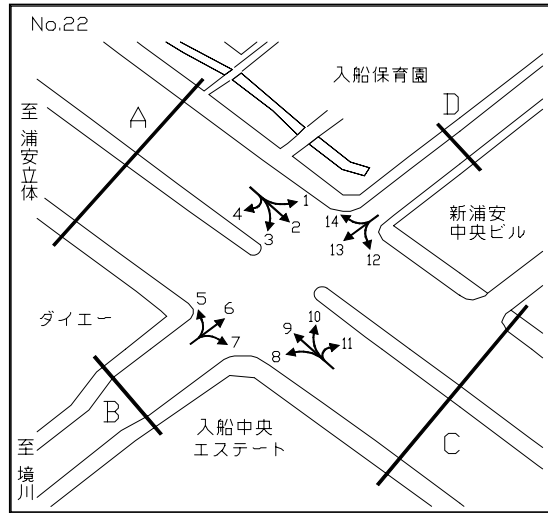
# 交通量時間変動図

調査地点：22 入船中央交差点  
 調査年月日：平成19年 1月16日(火) 天候：晴れ



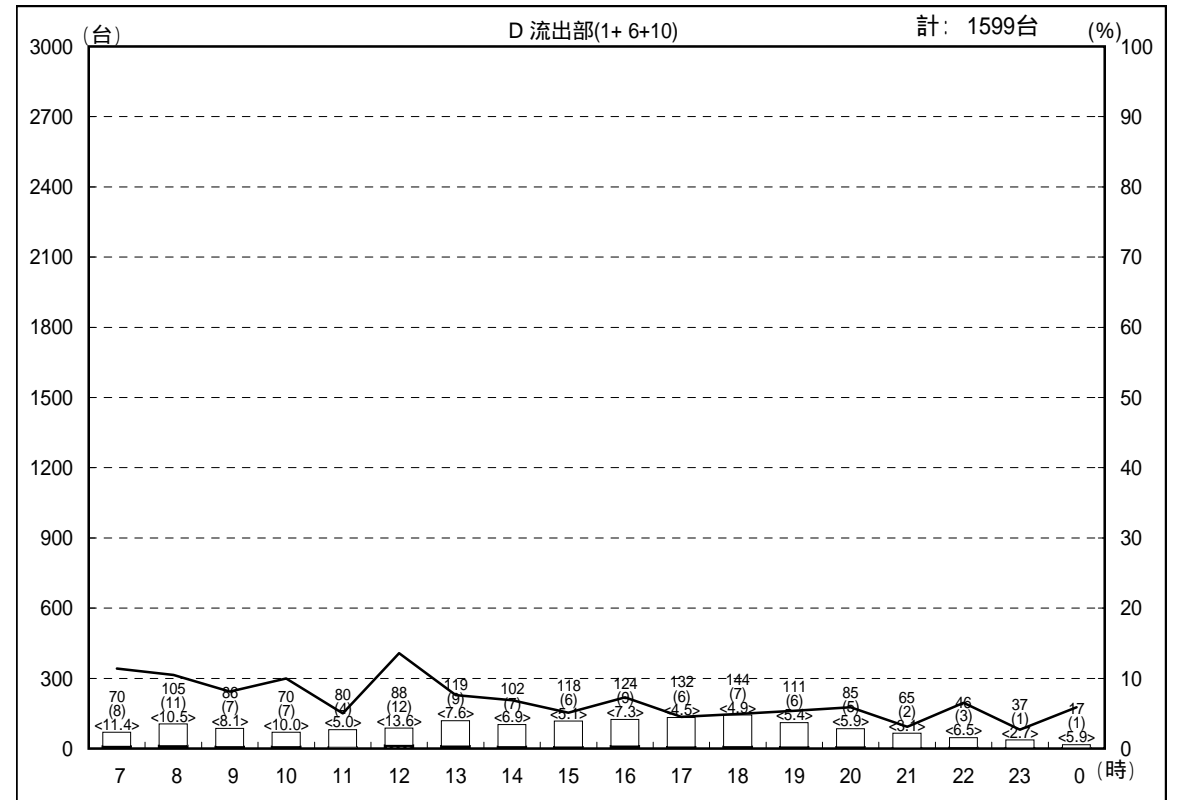
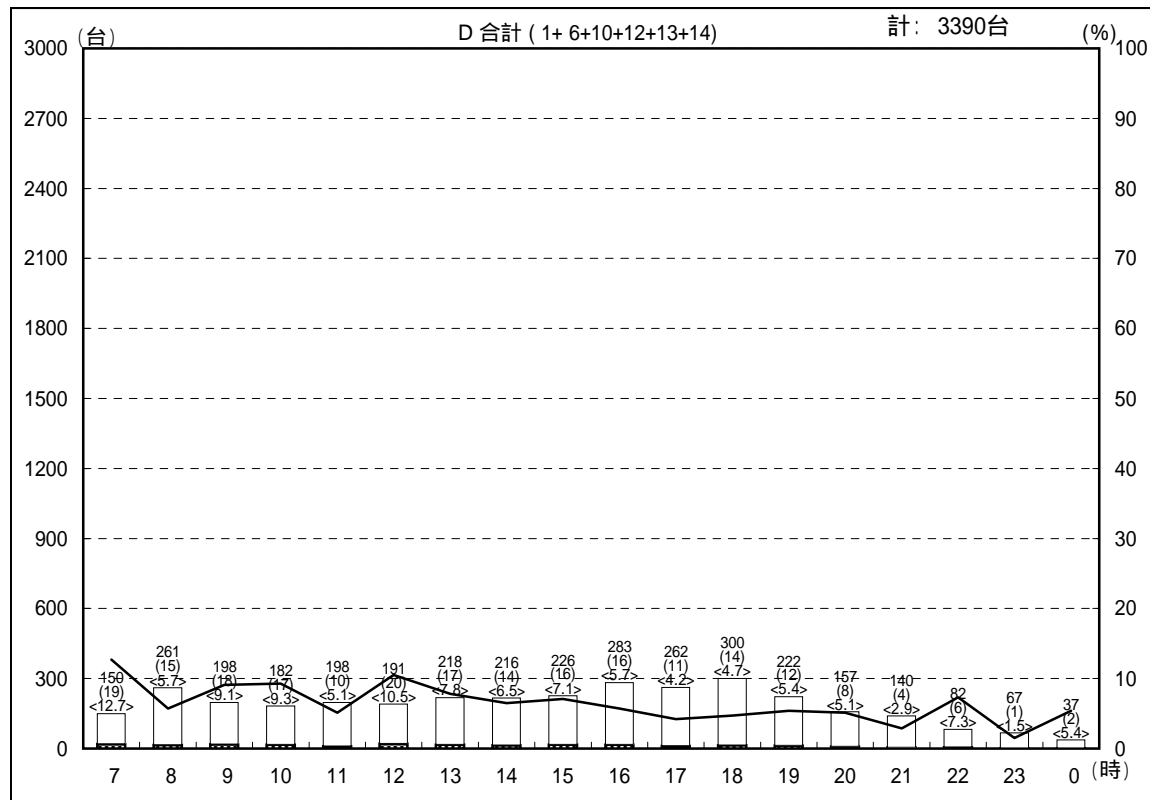
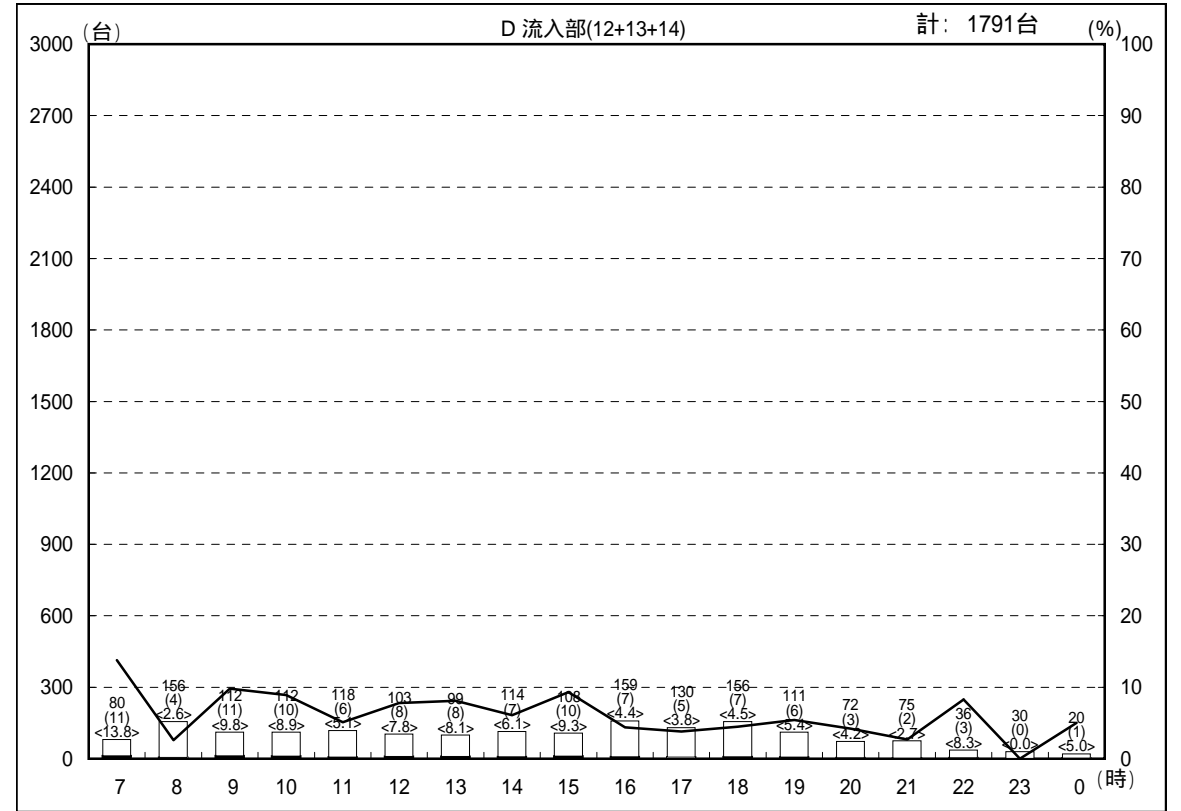
# 交通量時間変動図

調査地点：22 入船中央交差点  
 調査年月日：平成19年 1月16日(火) 天候：晴れ



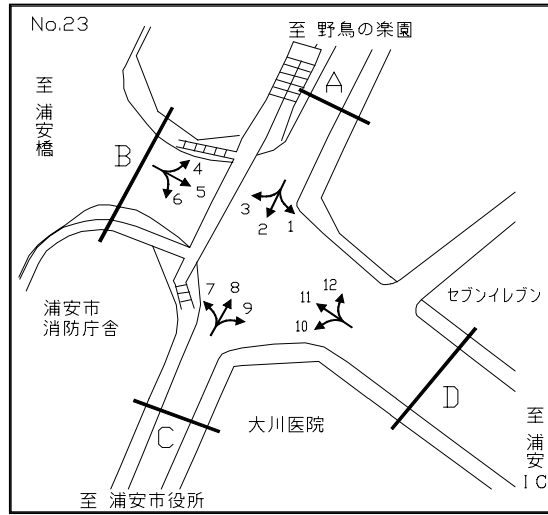
凡例

500	自動車類合計
(300)	大型車台数
<20.0>	大型車混入率
□	小型車
■	大型車
—	大型車混入率

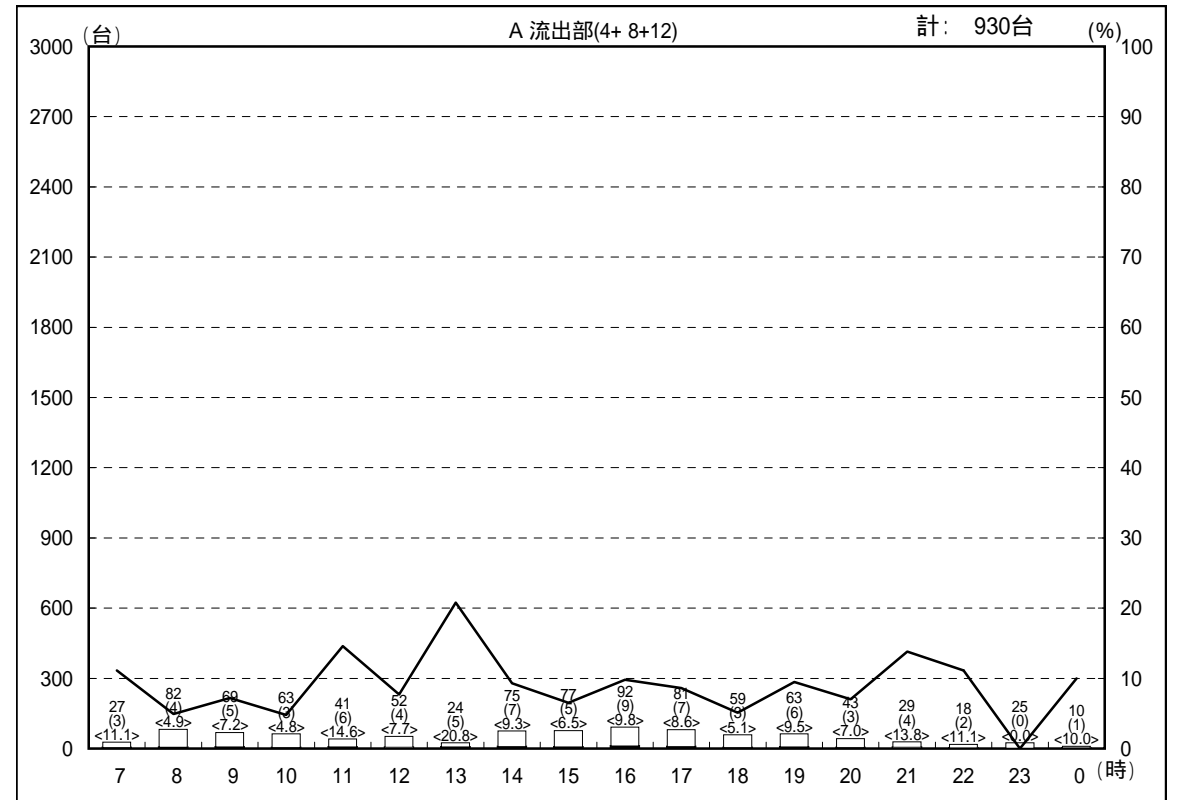
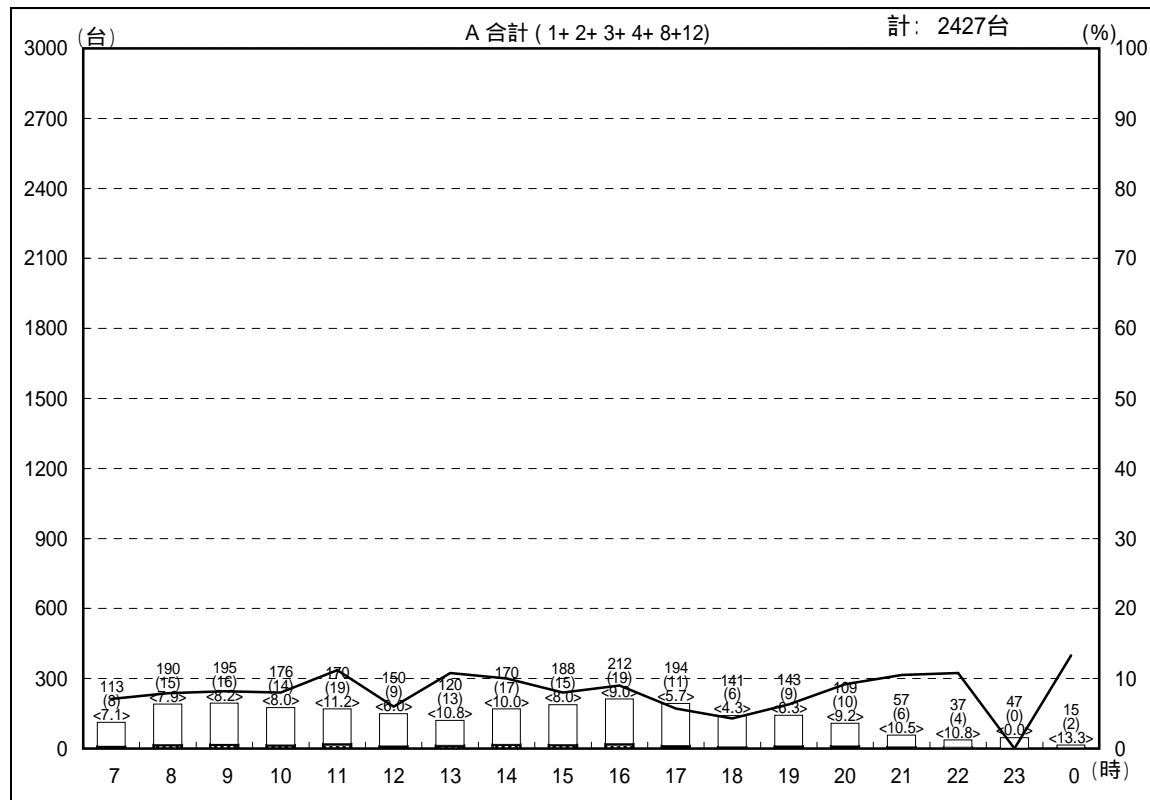
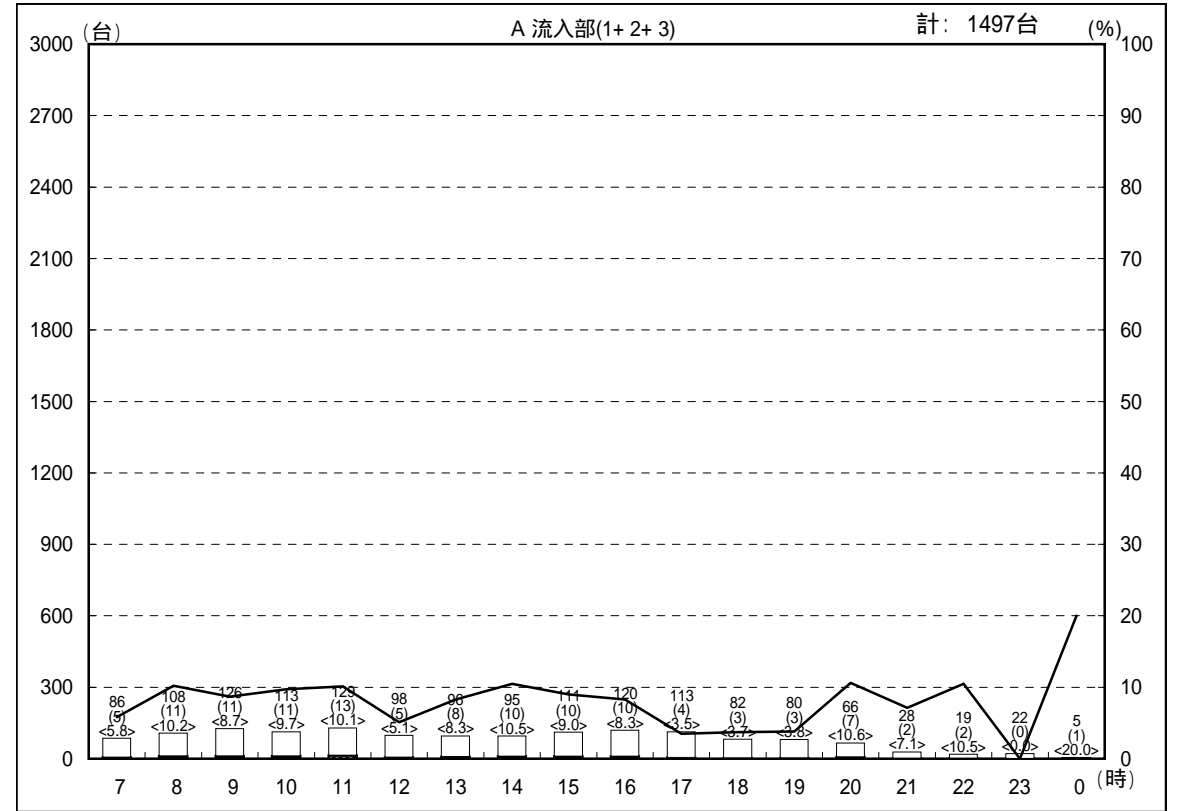


# 交通量時間変動図

調査地点：23 浦安消防本部前  
 調査年月日：平成19年 1月16日(火) 天候：晴れ

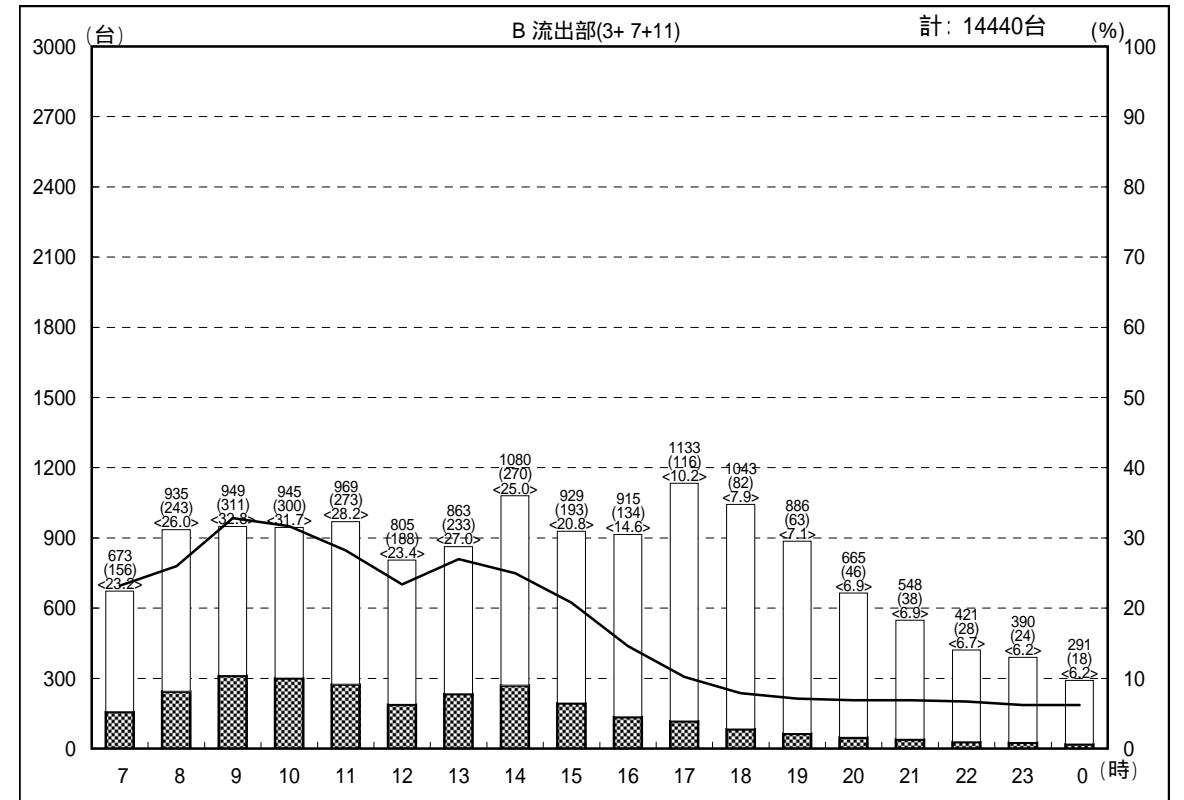
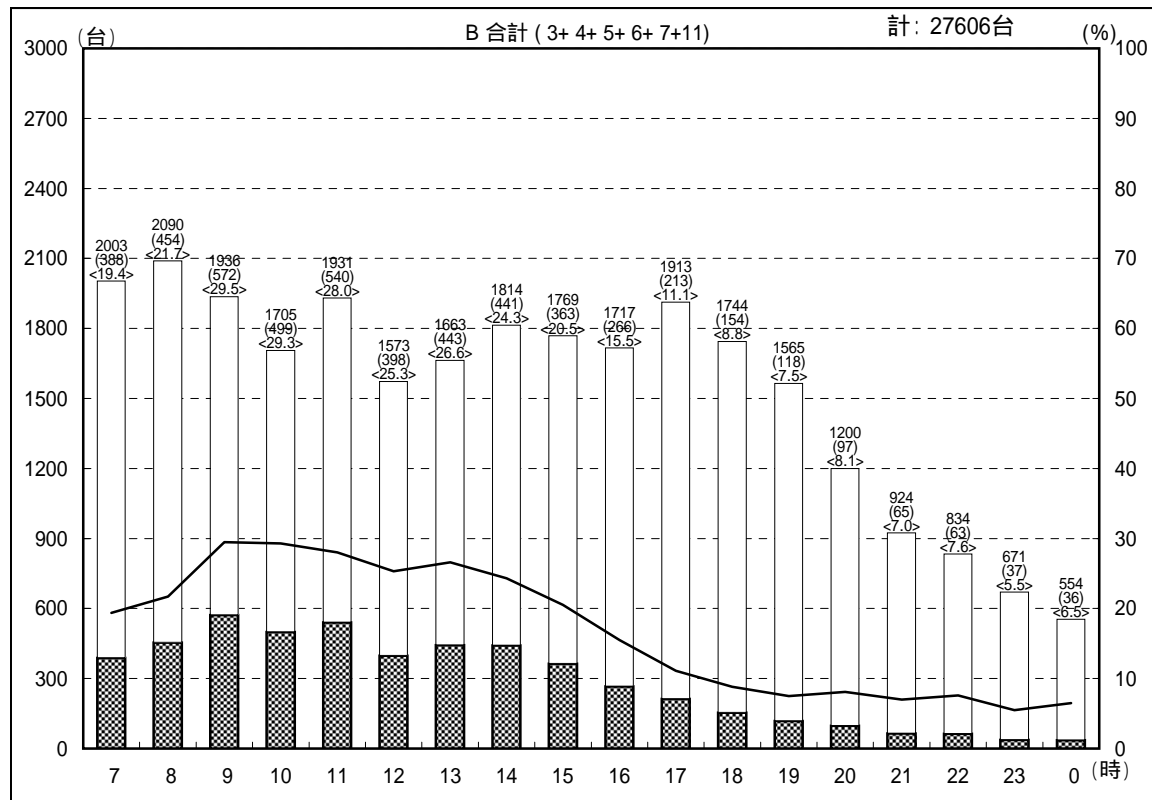
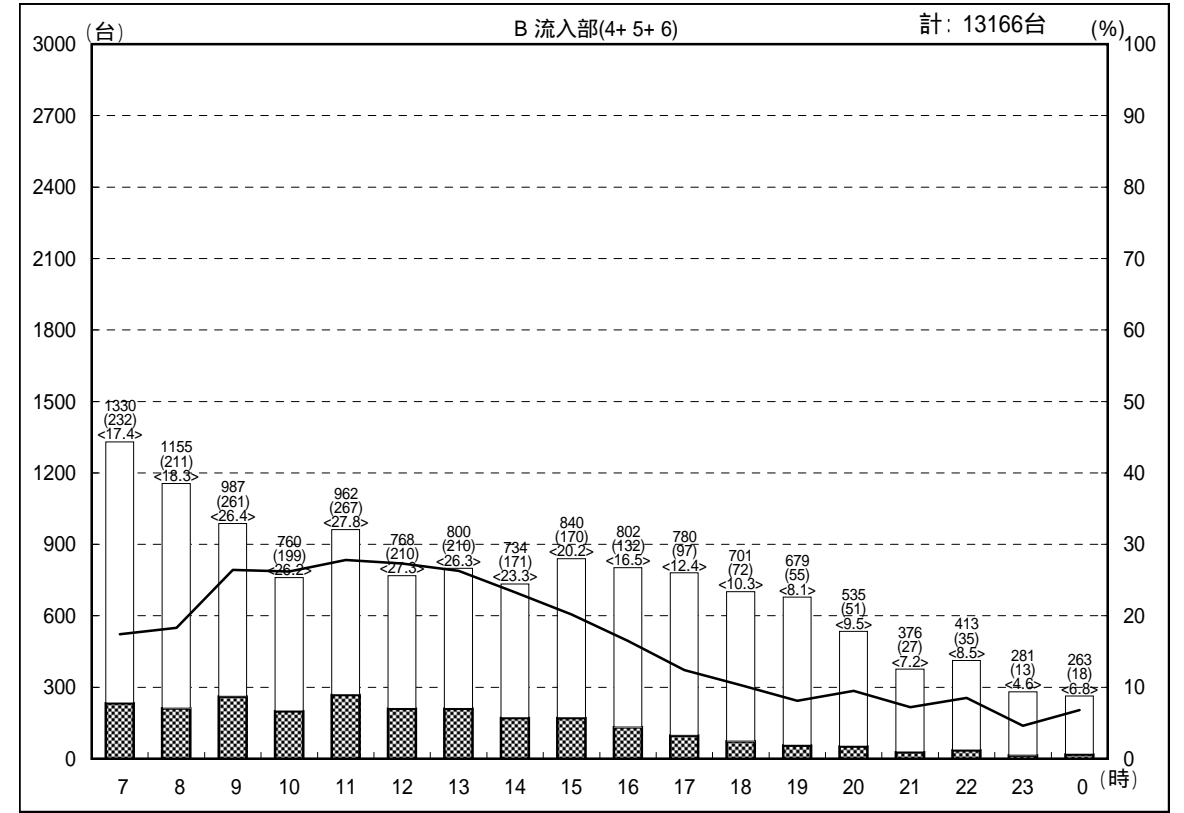
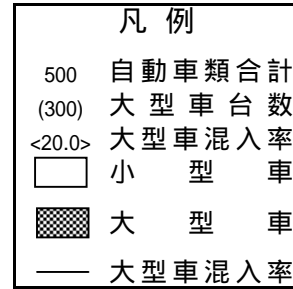
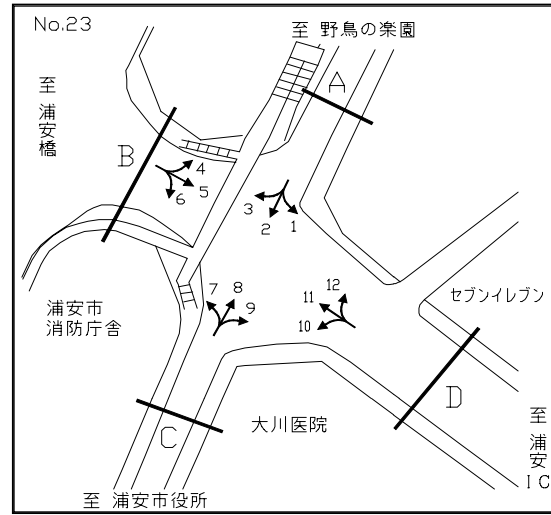


- 凡例
- 500 自動車類合計
  - (300) 大型車台数
  - <20.0> 大型車混入率
  - 小型車
  - 大型車
  - 大型車混入率



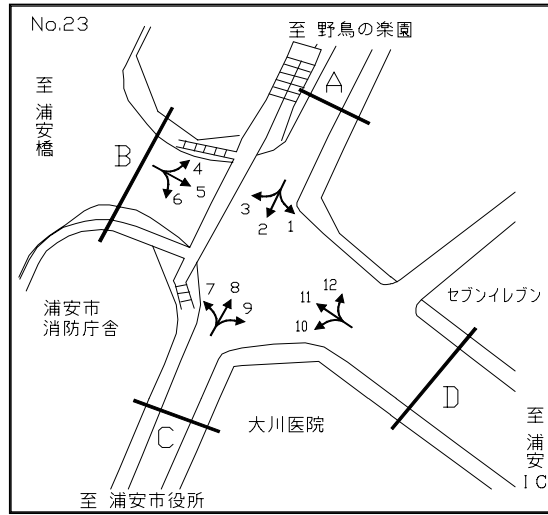
# 交通量時間変動図

調査地点：23 浦安消防本部前  
 調査年月日：平成19年 1月16日(火) 天候：晴れ



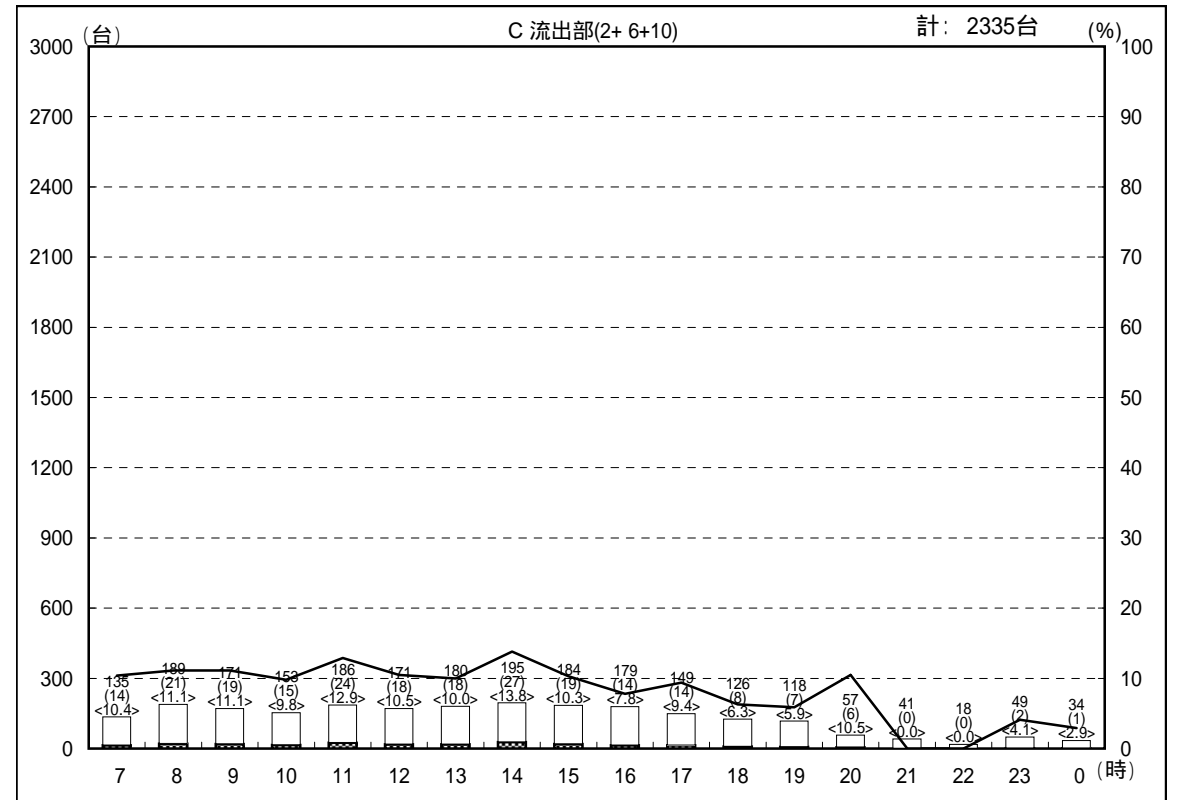
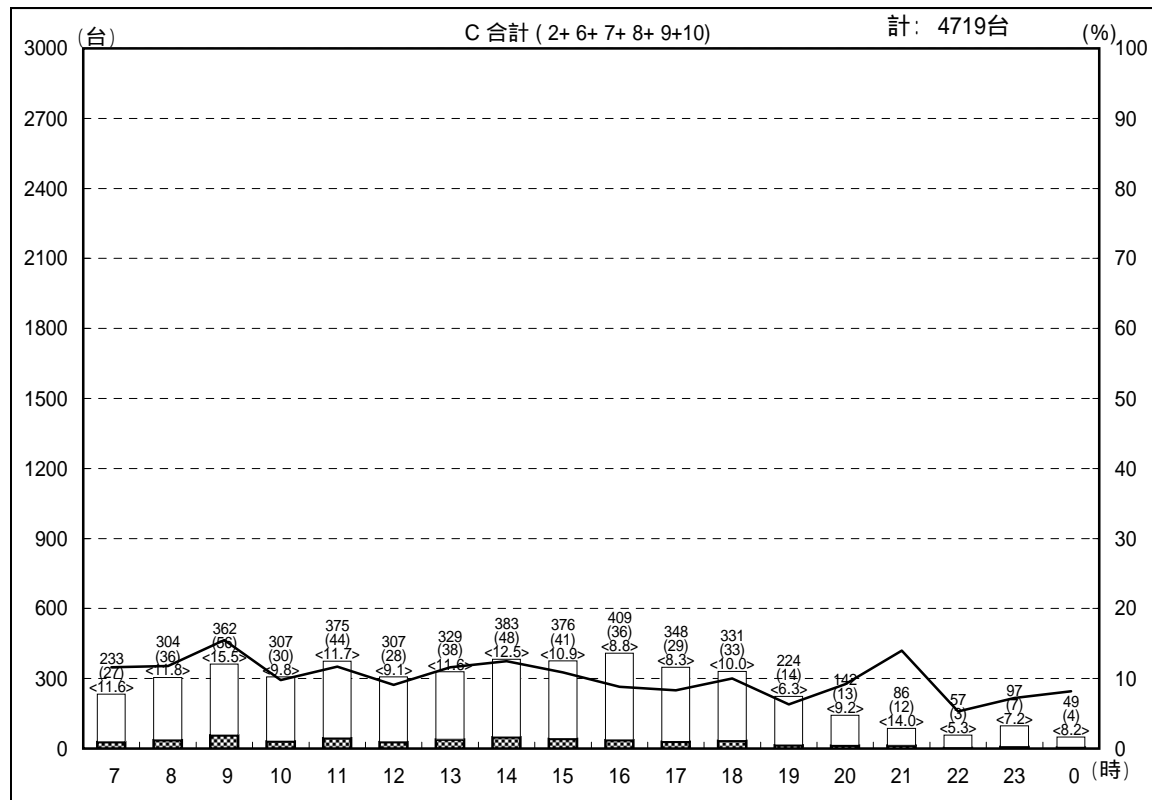
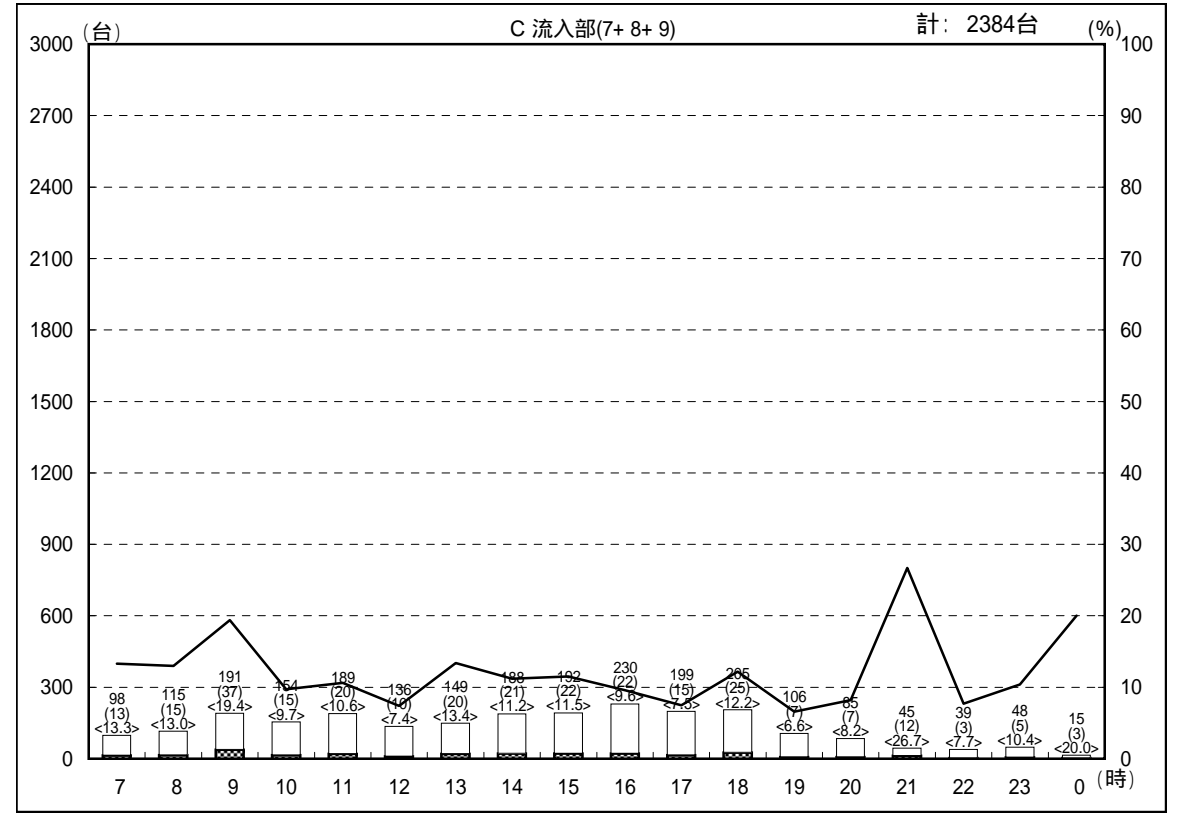
# 交通量時間変動図

調査地点：23 浦安消防本部前  
 調査年月日：平成19年 1月16日(火) 天候：晴れ



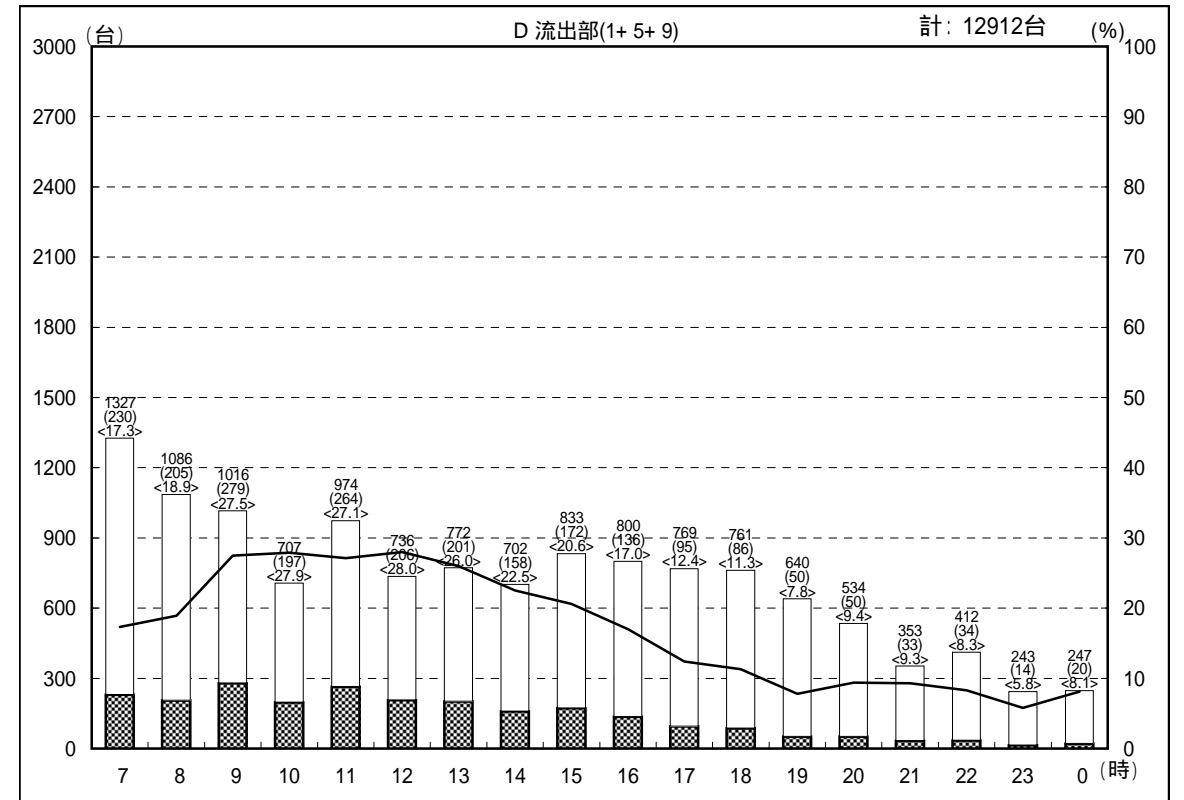
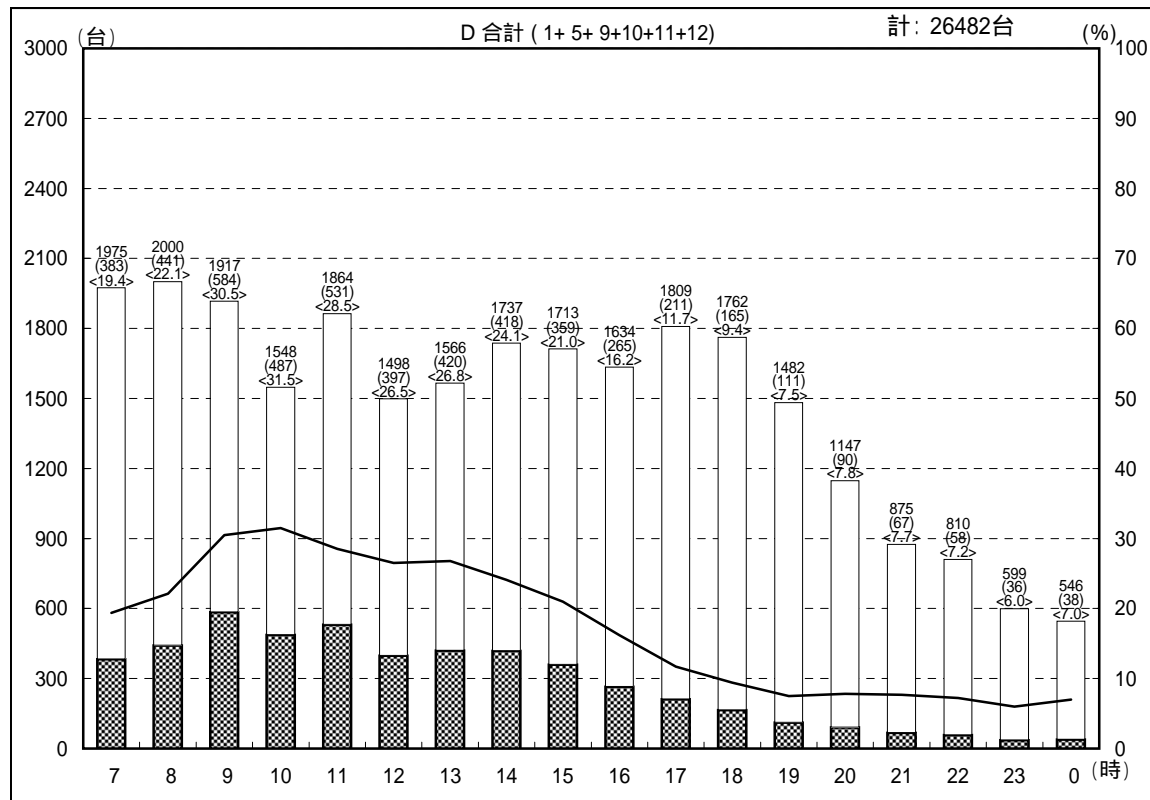
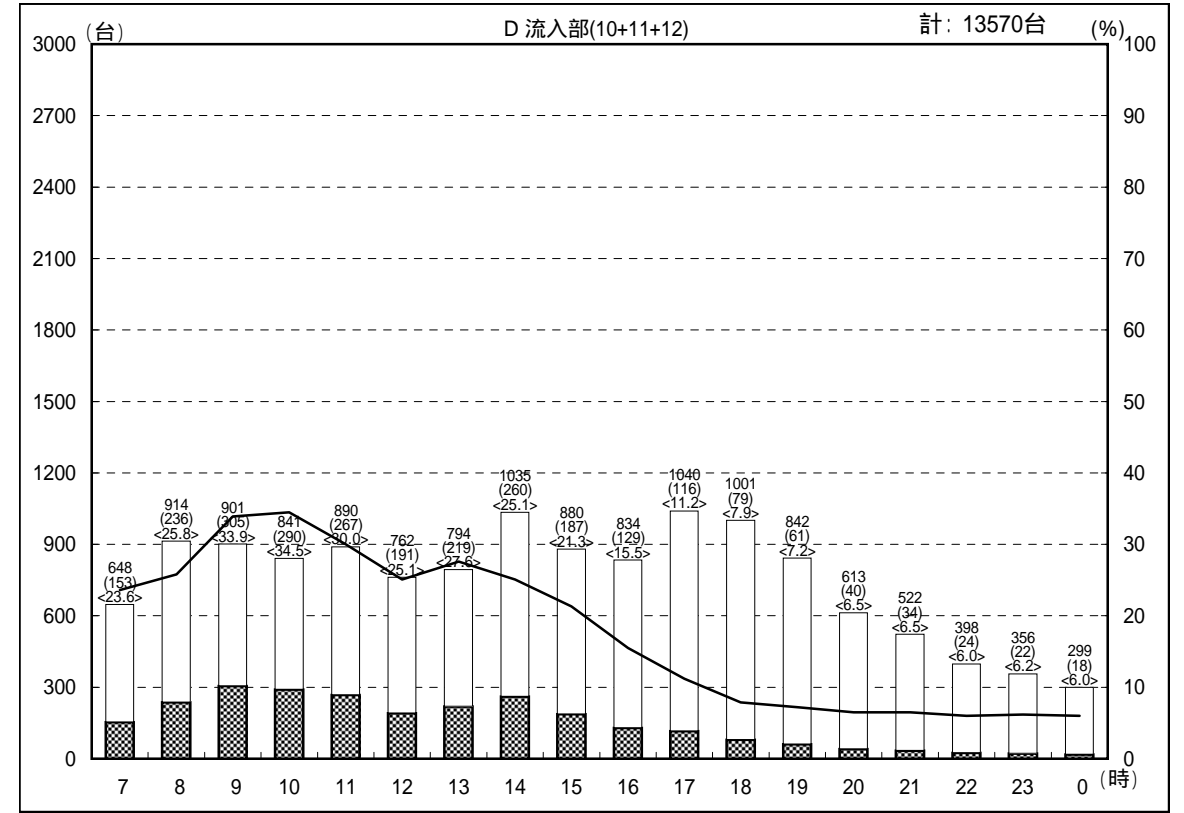
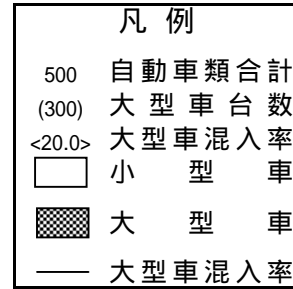
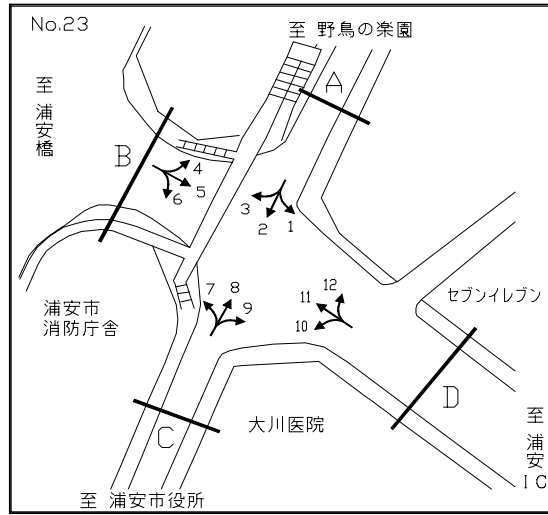
**凡例**

- 500 自動車類合計
- (300) 大型車台数
- <20.0> 大型車混入率
- 小型車
- ▨ 大型車
- 大型車混入率



# 交通量時間変動図

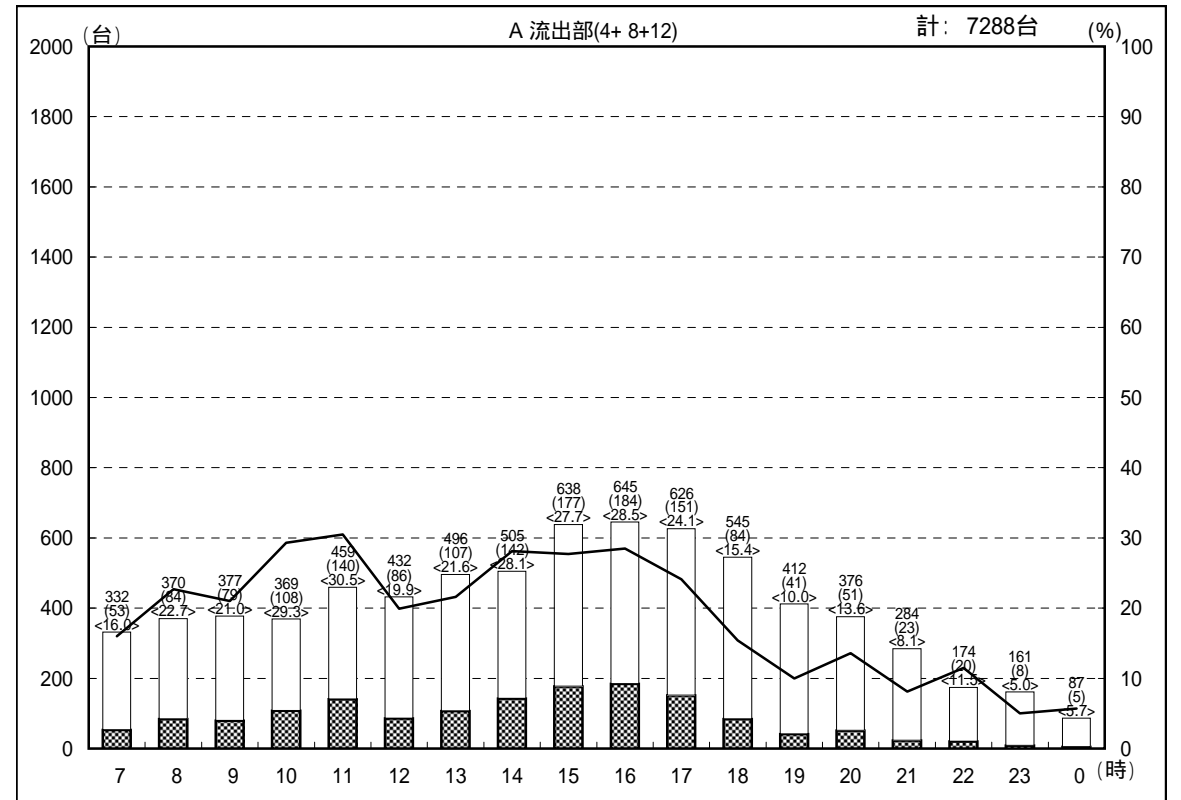
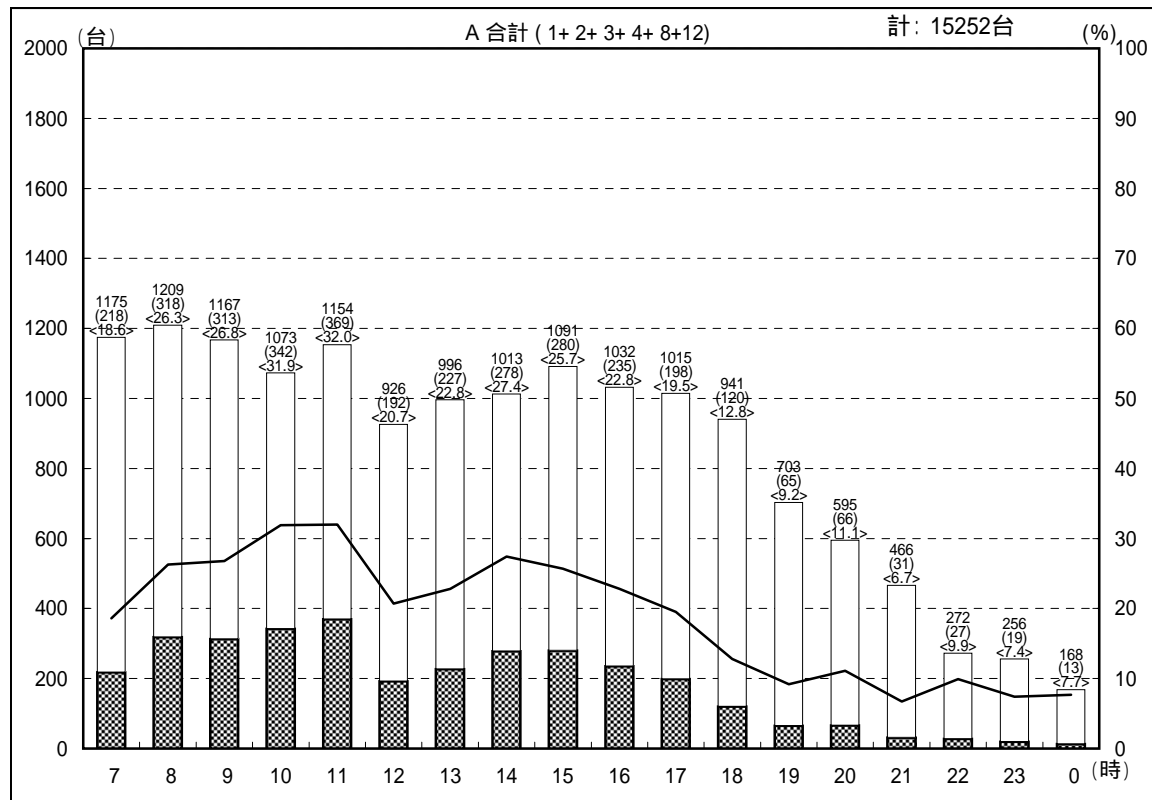
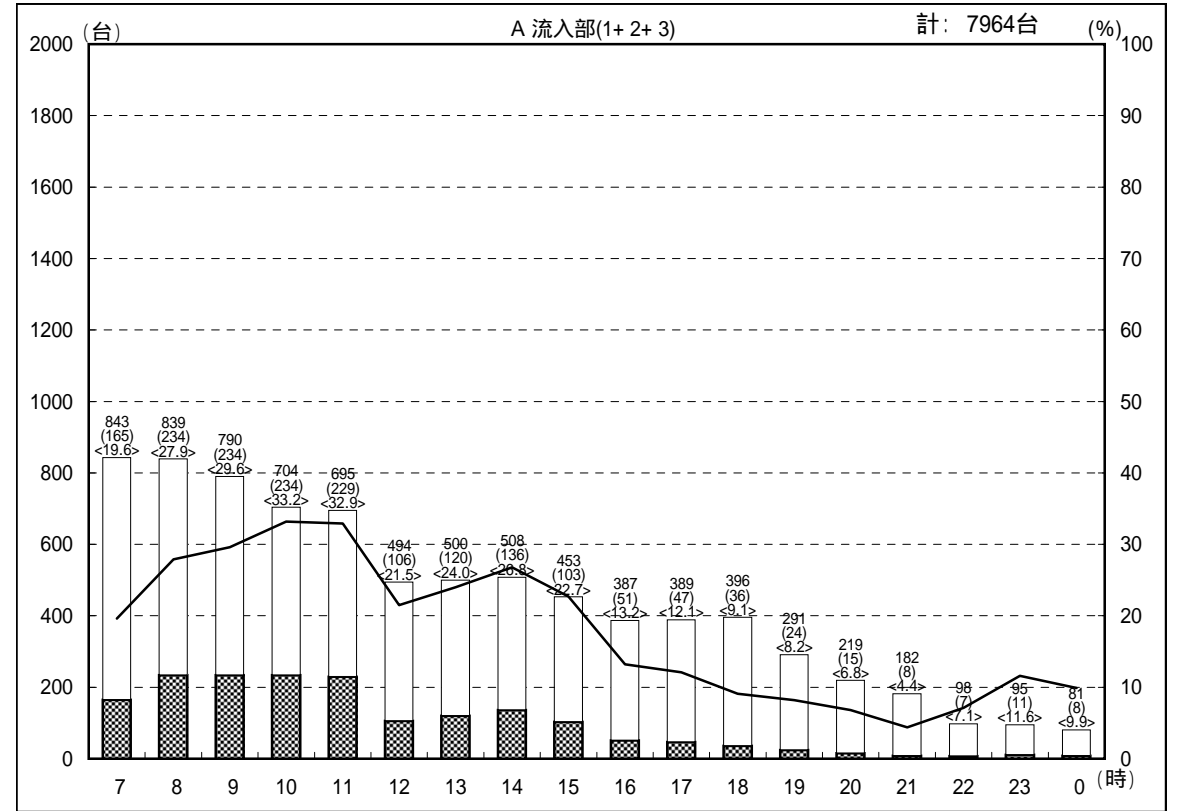
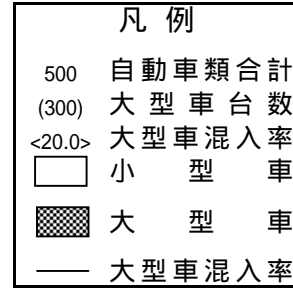
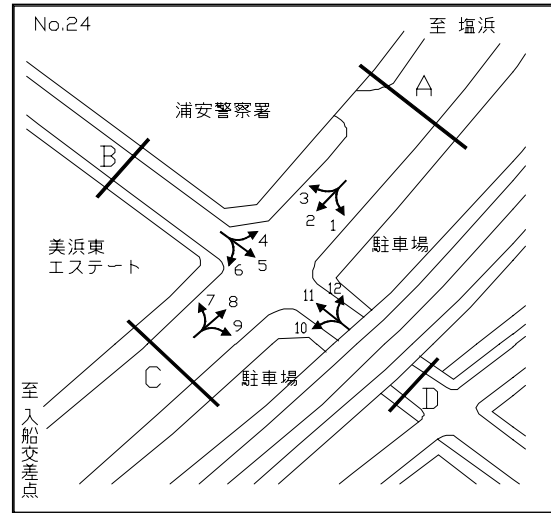
調査地点：23 浦安消防本部前  
 調査年月日：平成19年 1月16日(火) 天候：晴れ



# 交通量時間変動図

調査地点：24 浦安警察署前

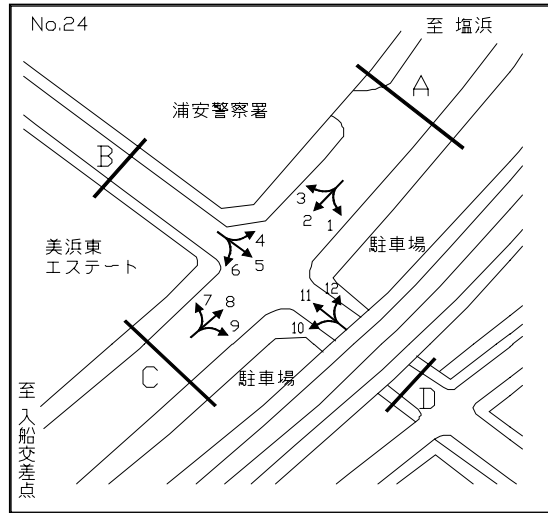
調査年月日：平成19年 1月16日(火) 天候：晴れ





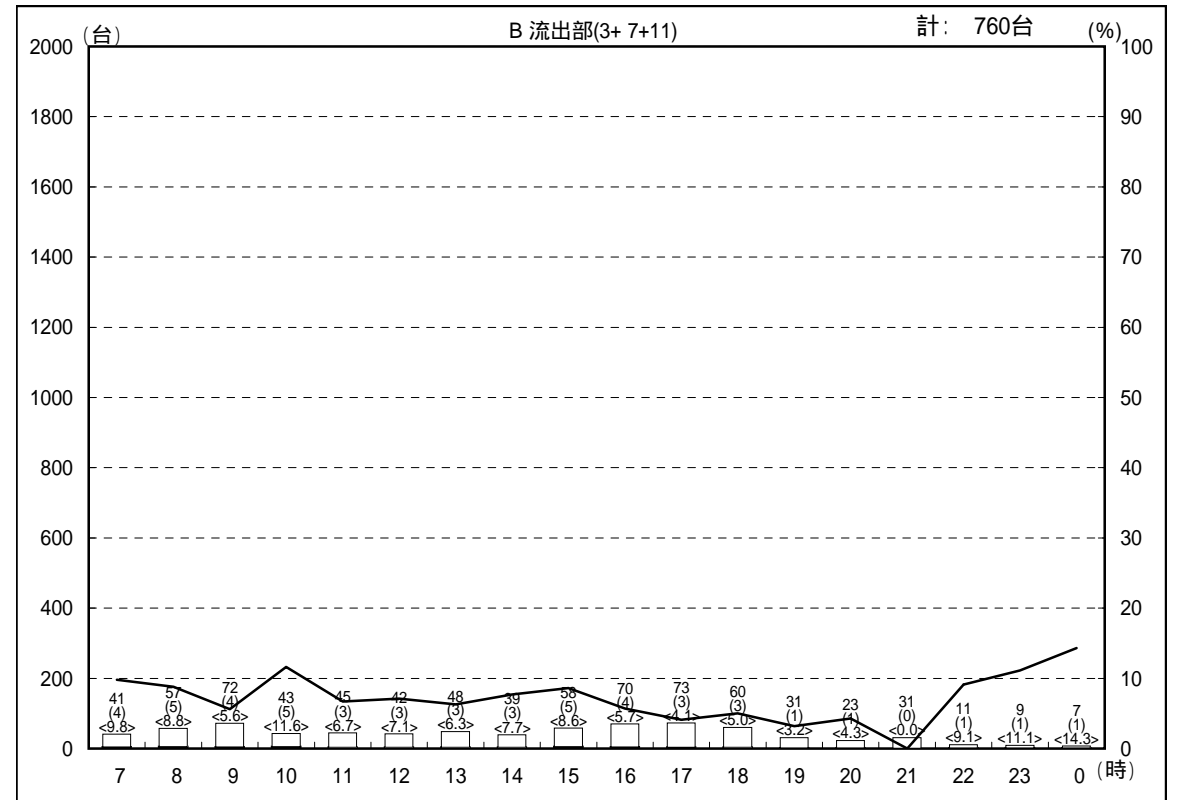
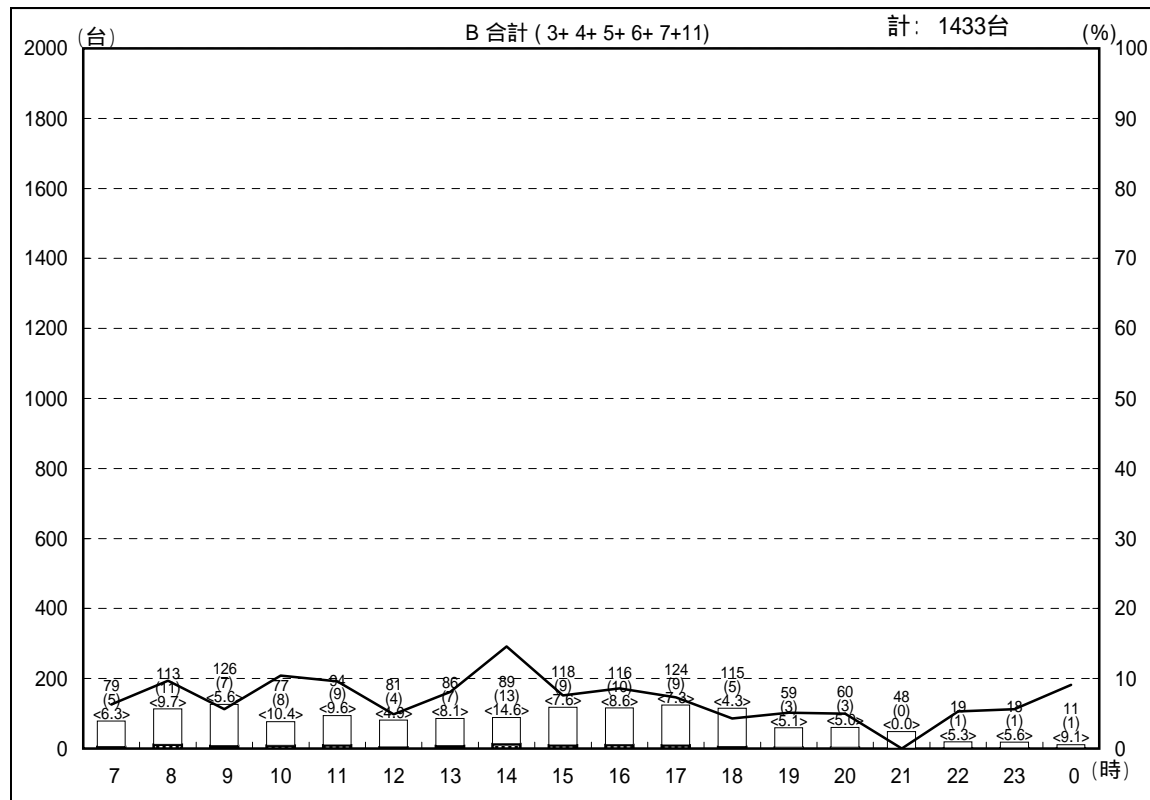
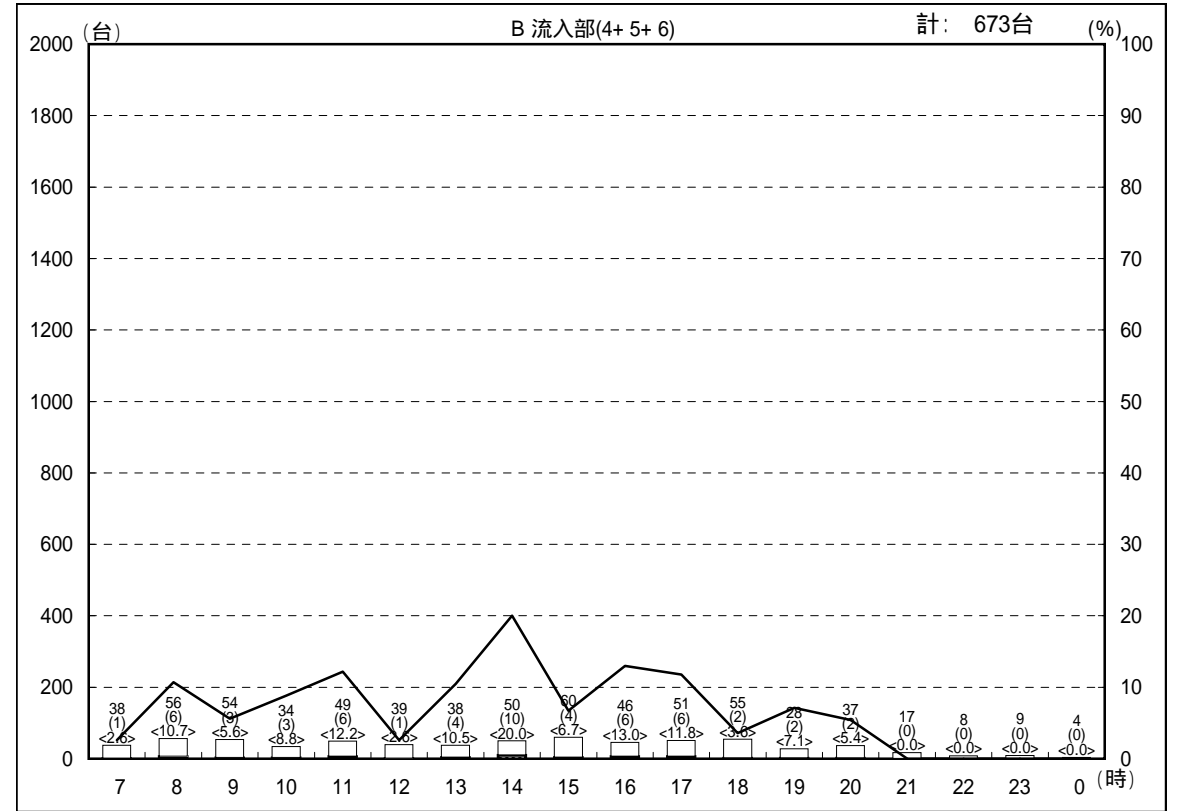
# 交通量時間変動図

調査地点： 24 浦安警察署前  
 調査年月日：平成19年 1月16日(火) 天候：晴れ



**凡例**

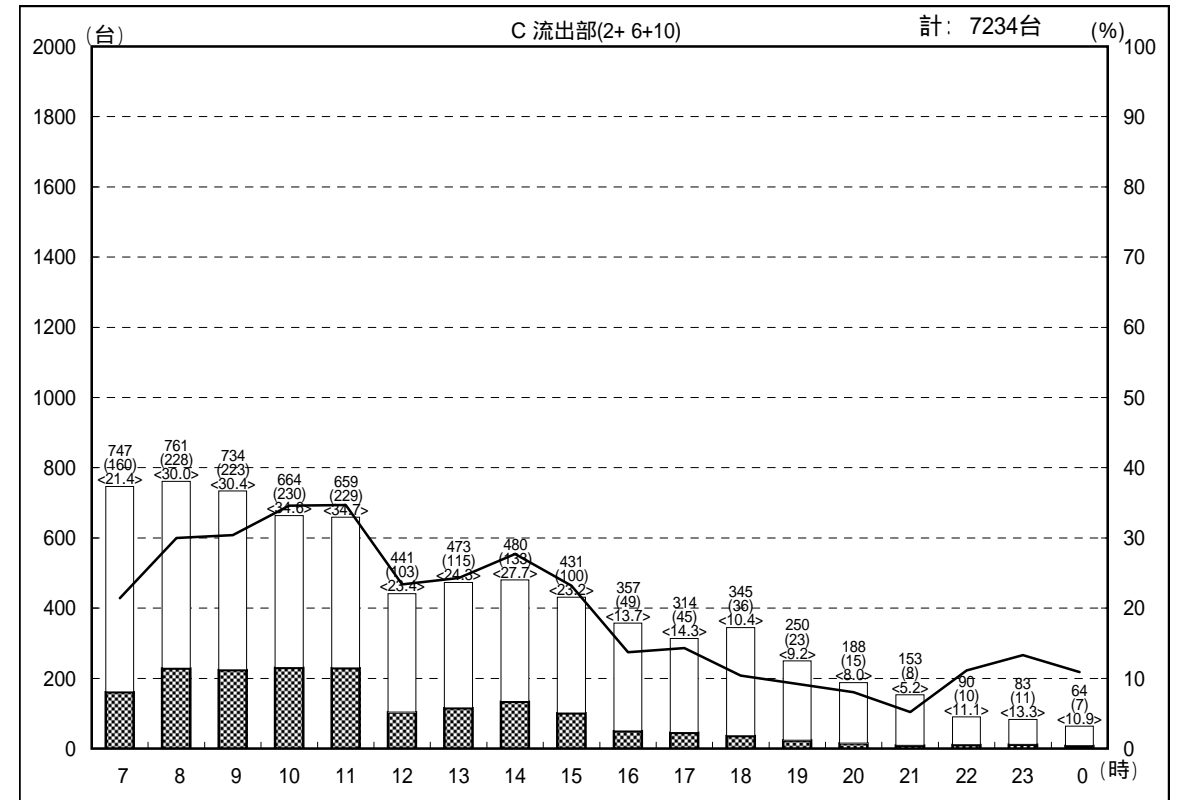
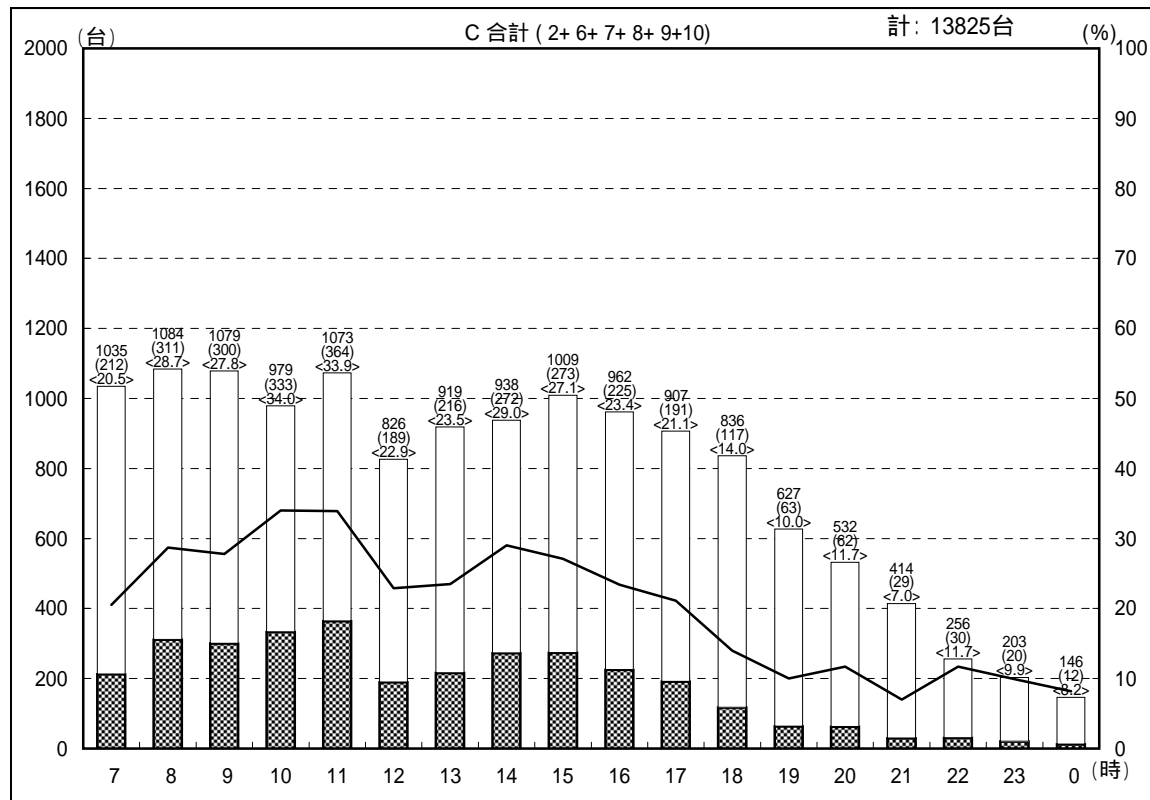
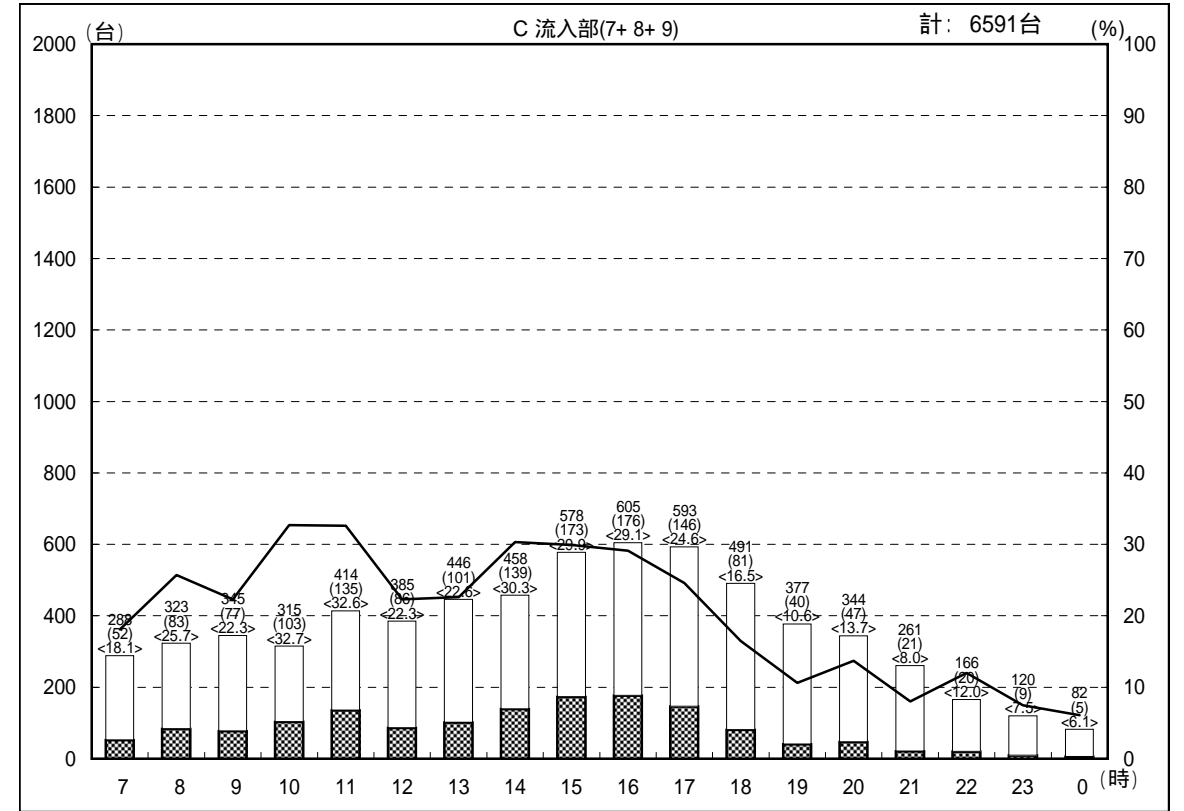
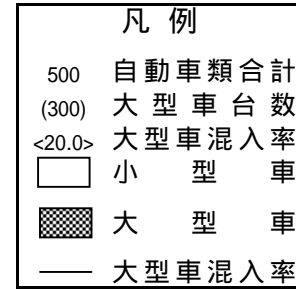
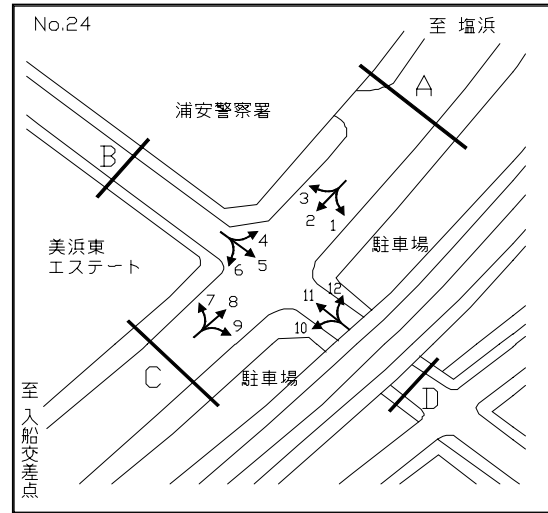
- 500 自動車類合計
- (300) 大型車台数
- <20.0> 大型車混入率
- 小型車
- 大型車
- 大型車混入率



# 交通量時間変動図

調査地点：24 浦安警察署前

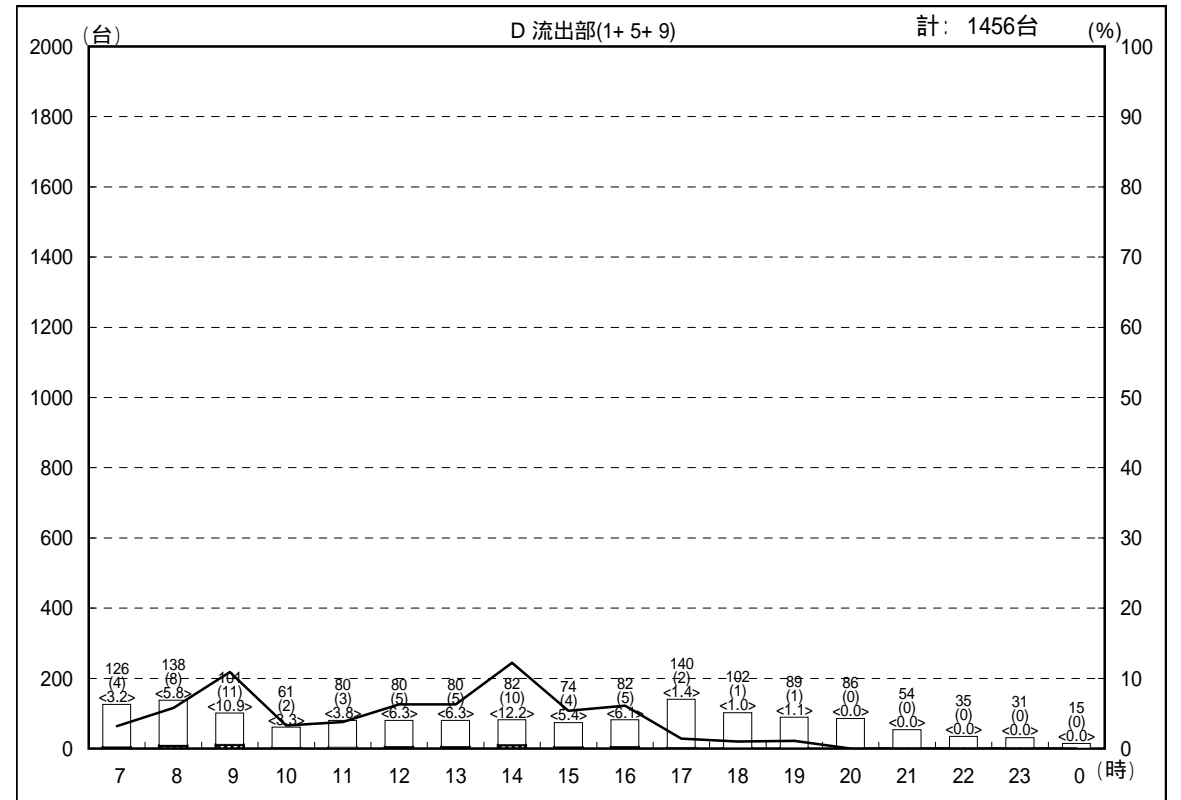
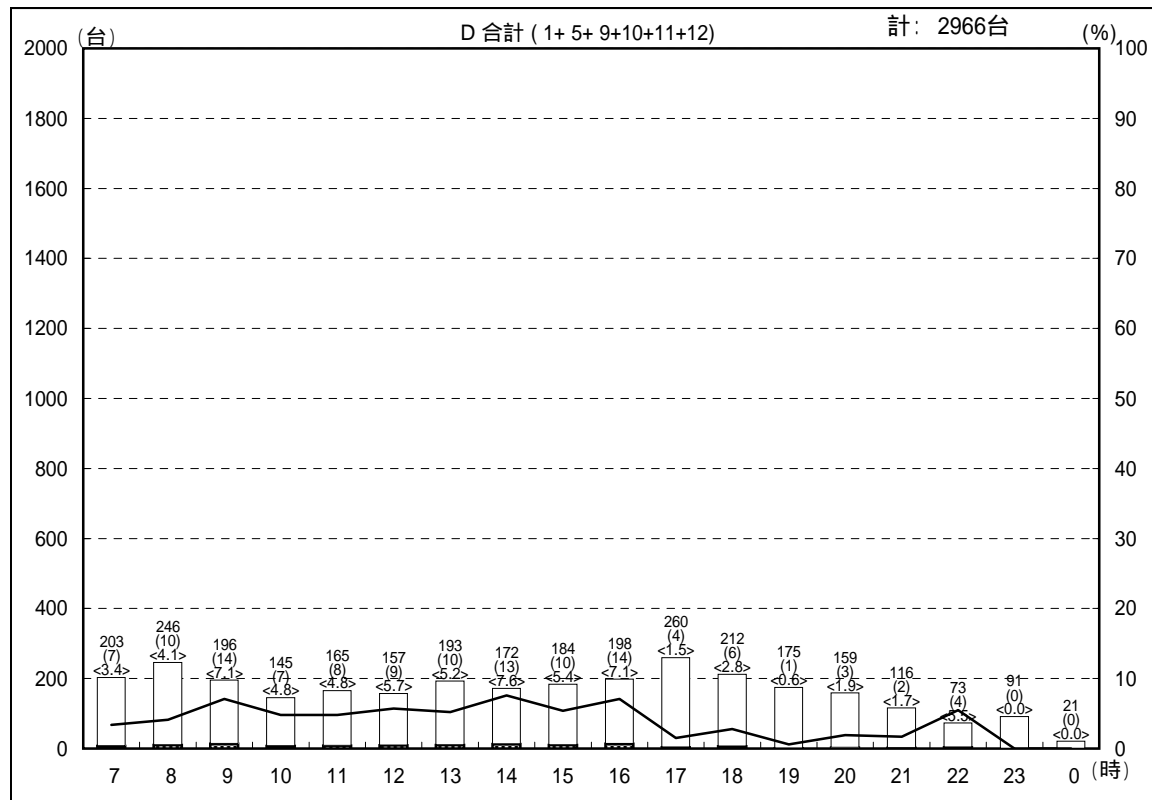
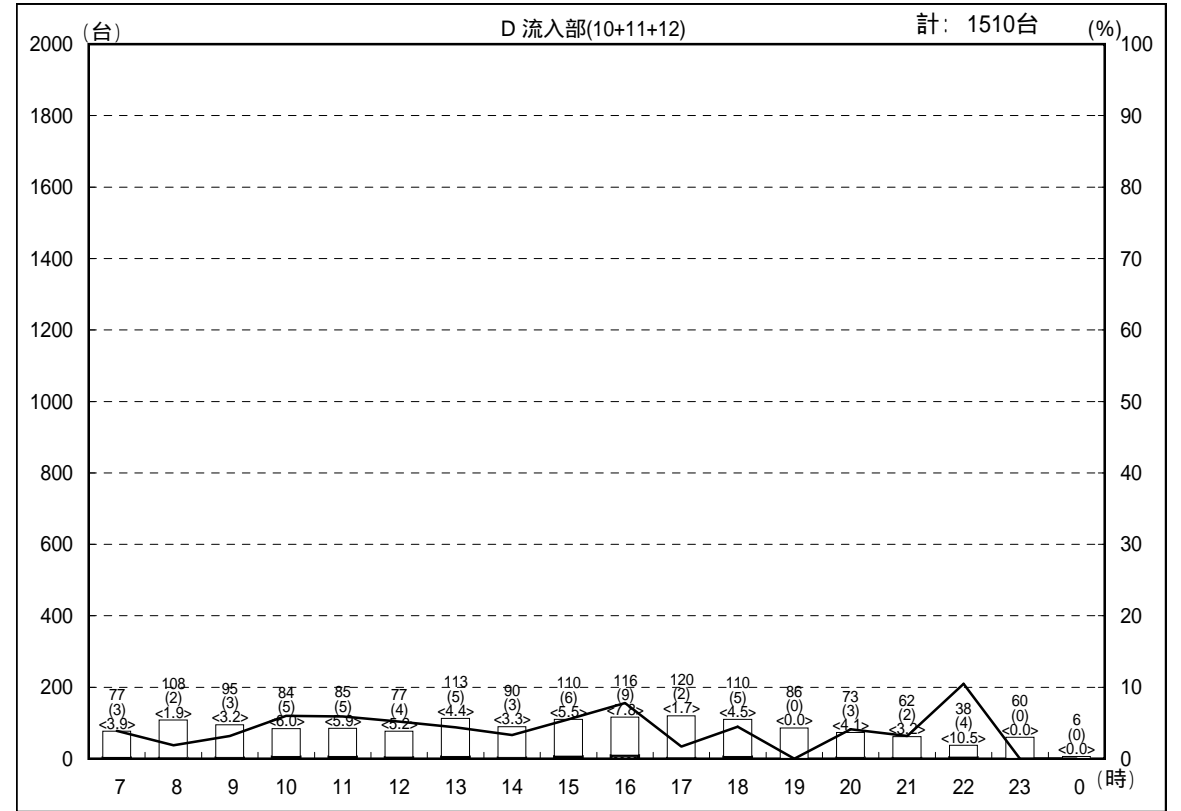
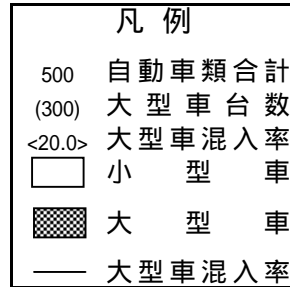
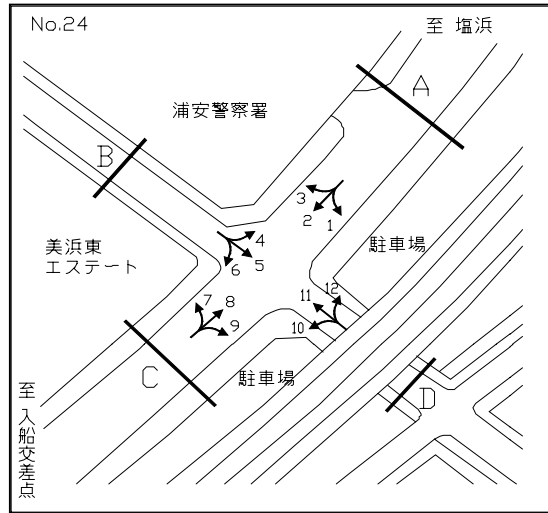
調査年月日：平成19年 1月16日(火) 天候：晴れ



# 交通量時間変動図

調査地点： 24 浦安警察署前

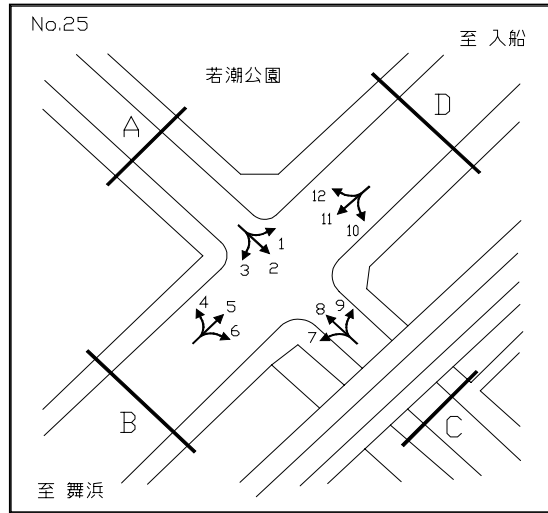
調査年月日：平成19年 1月16日(火) 天候：晴れ



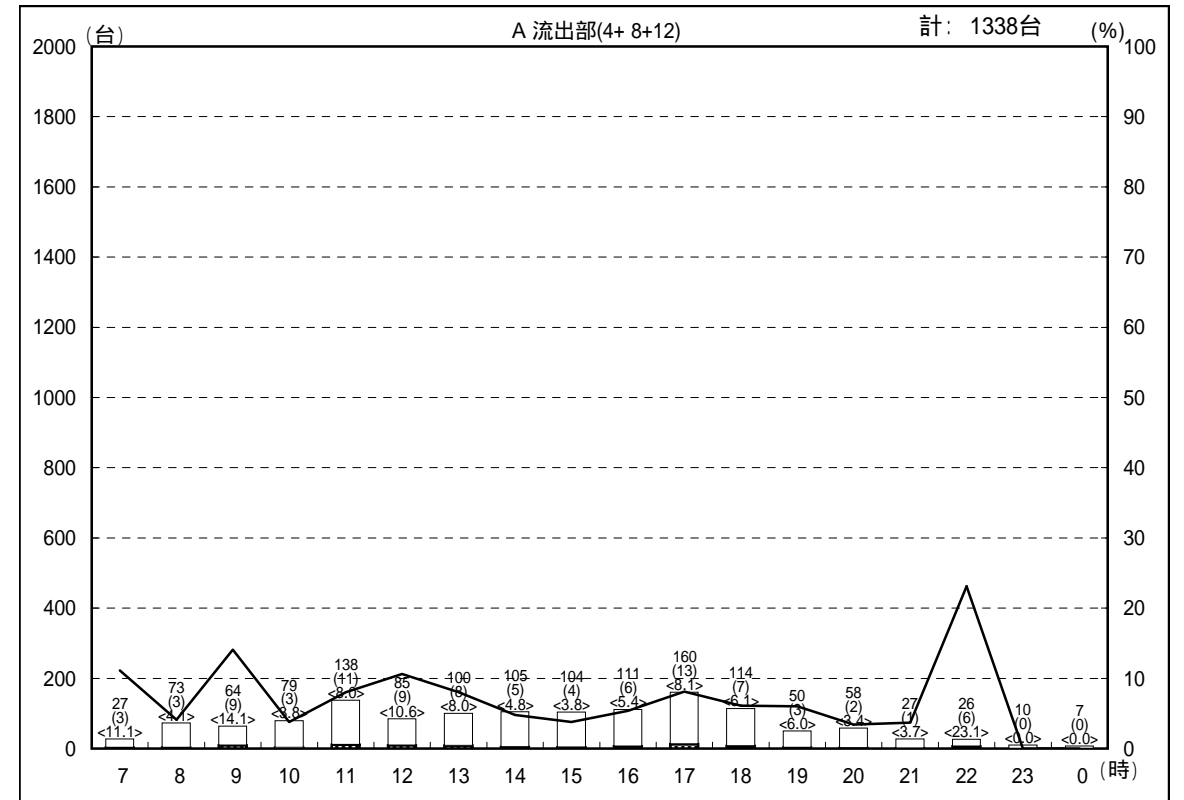
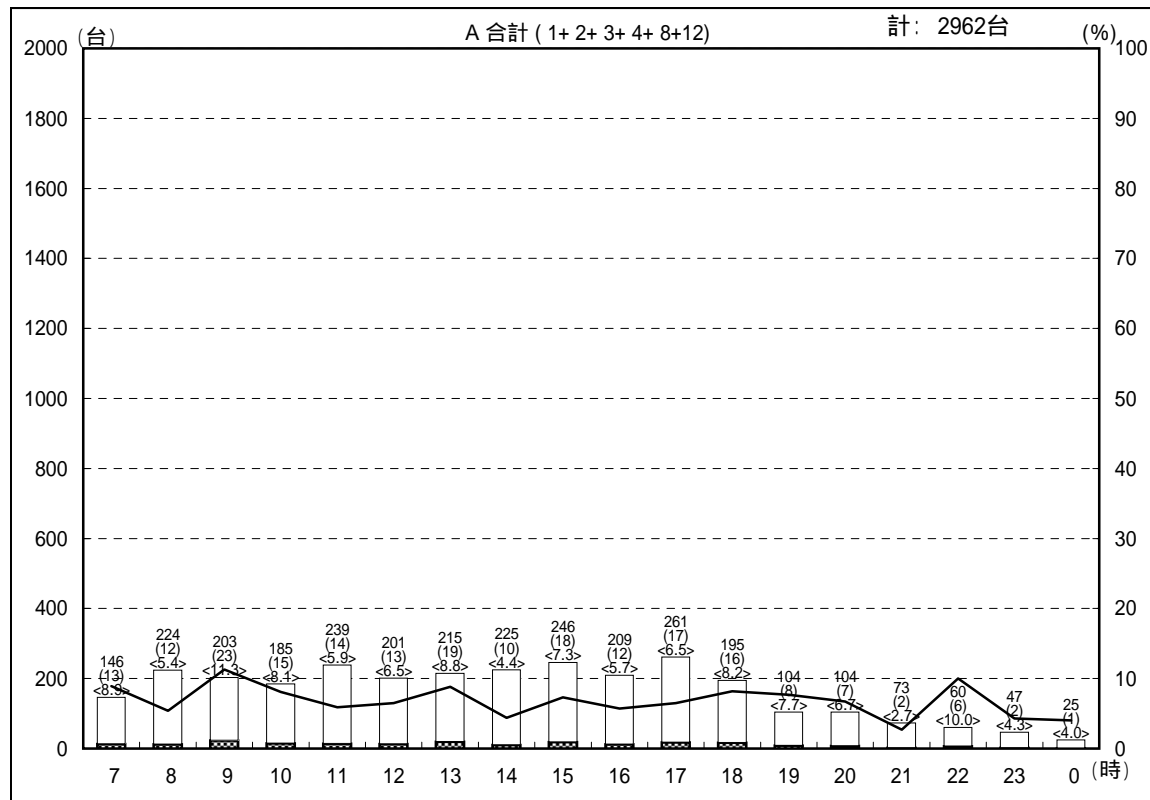
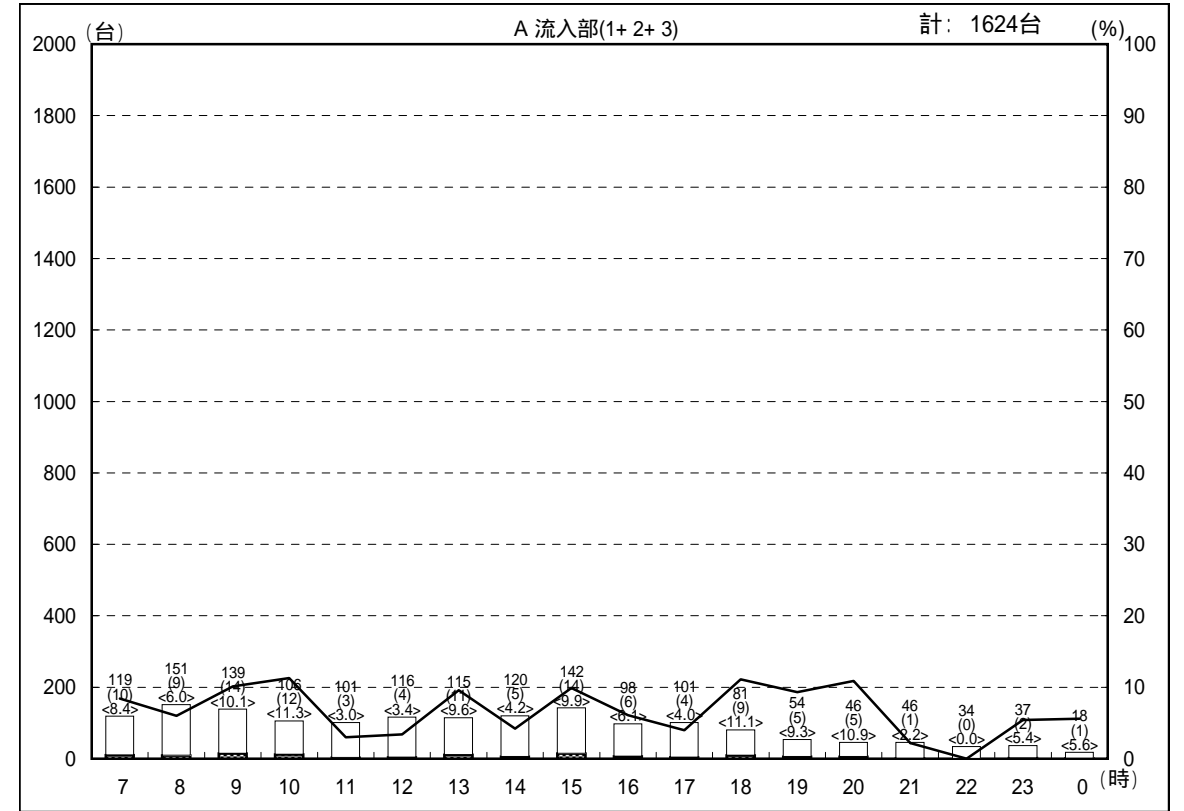
# 交通量時間変動図

調査地点：25 今川橋東詰交差点

調査年月日：平成19年 1月16日(火) 天候：晴れ



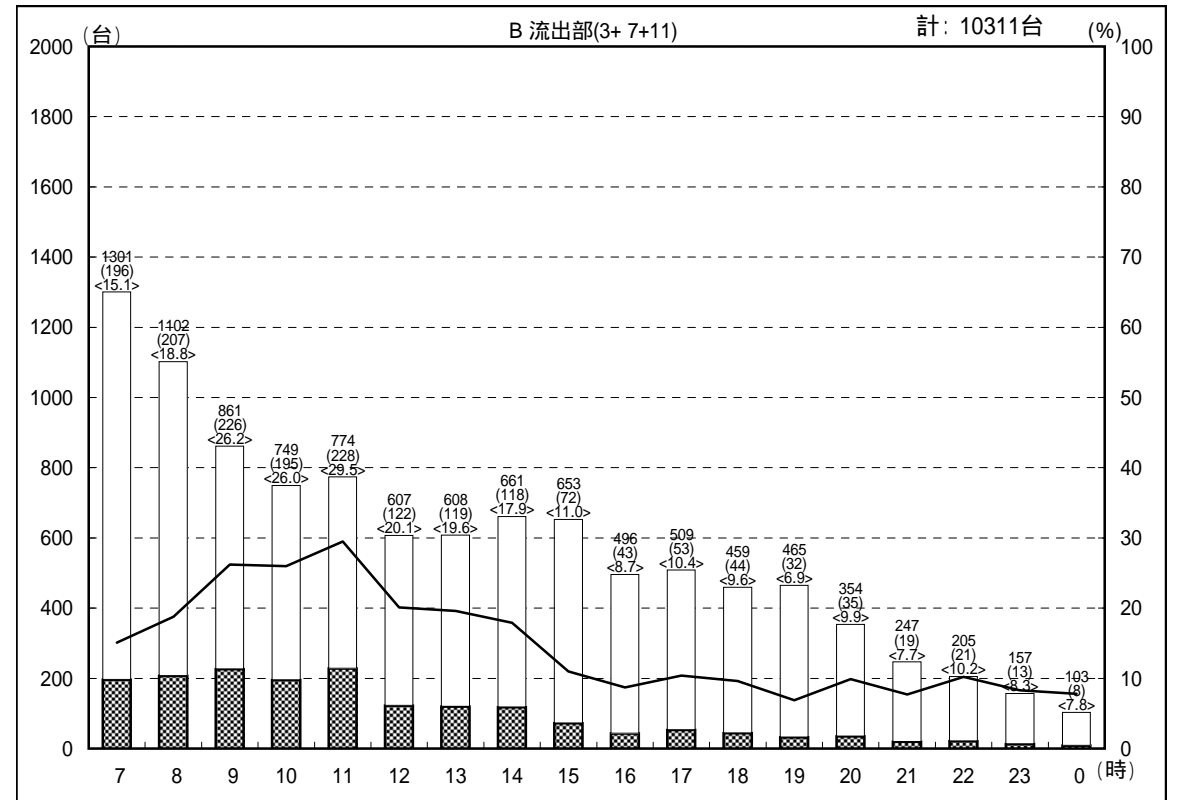
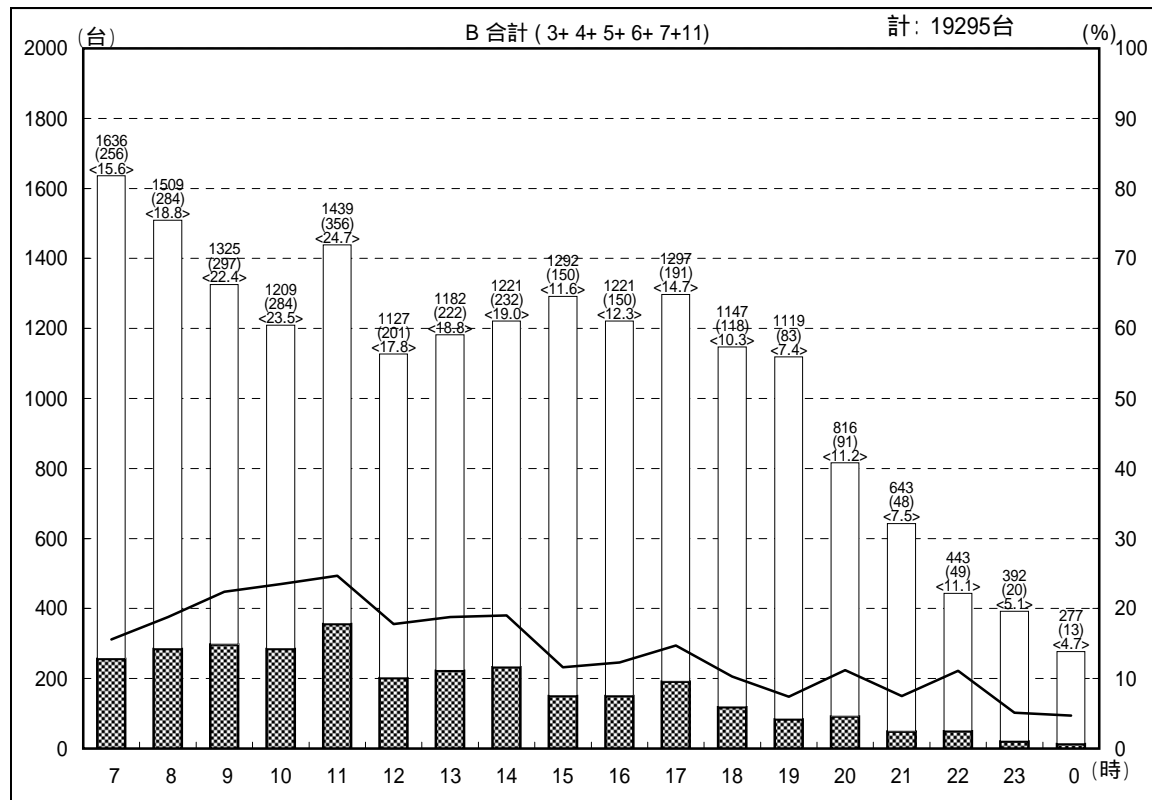
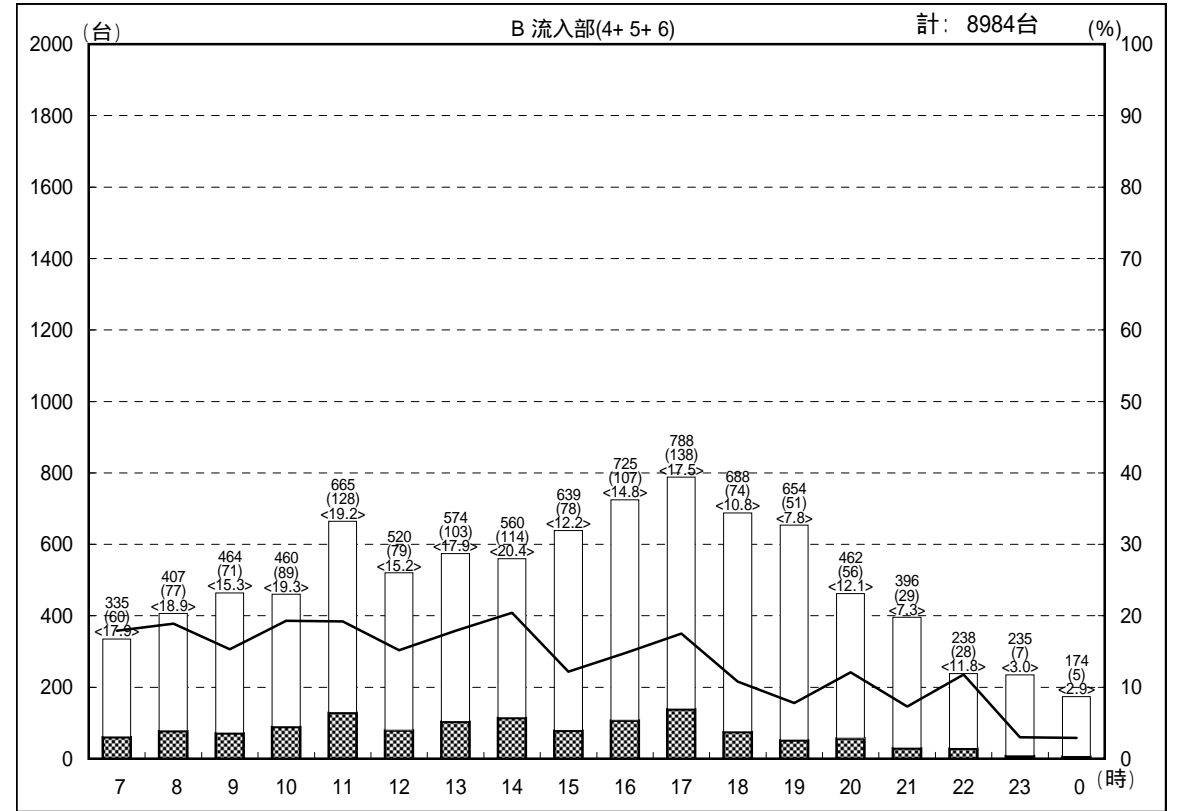
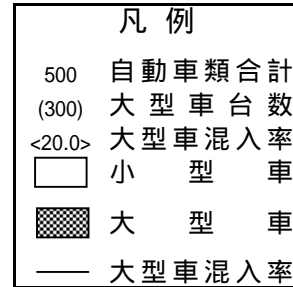
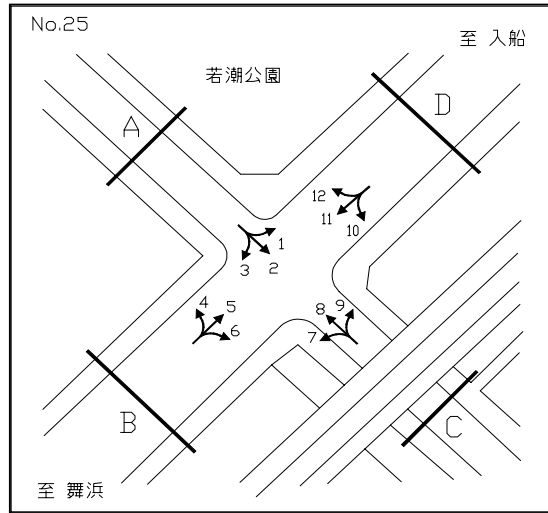
- 凡例
- 500 自動車類合計
  - (300) 大型車台数
  - <20.0> 大型車混入率
  - 小型車
  - 大型車
  - 大型車混入率



# 交通量時間変動図

調査地点：25 今川橋東詰交差点

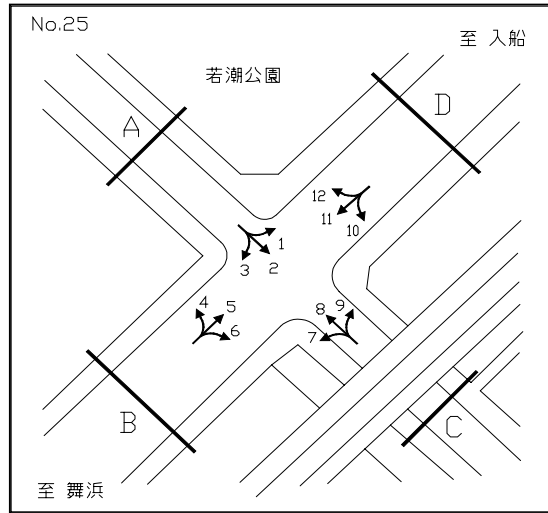
調査年月日：平成19年 1月16日(火) 天候：晴れ



# 交通量時間変動図

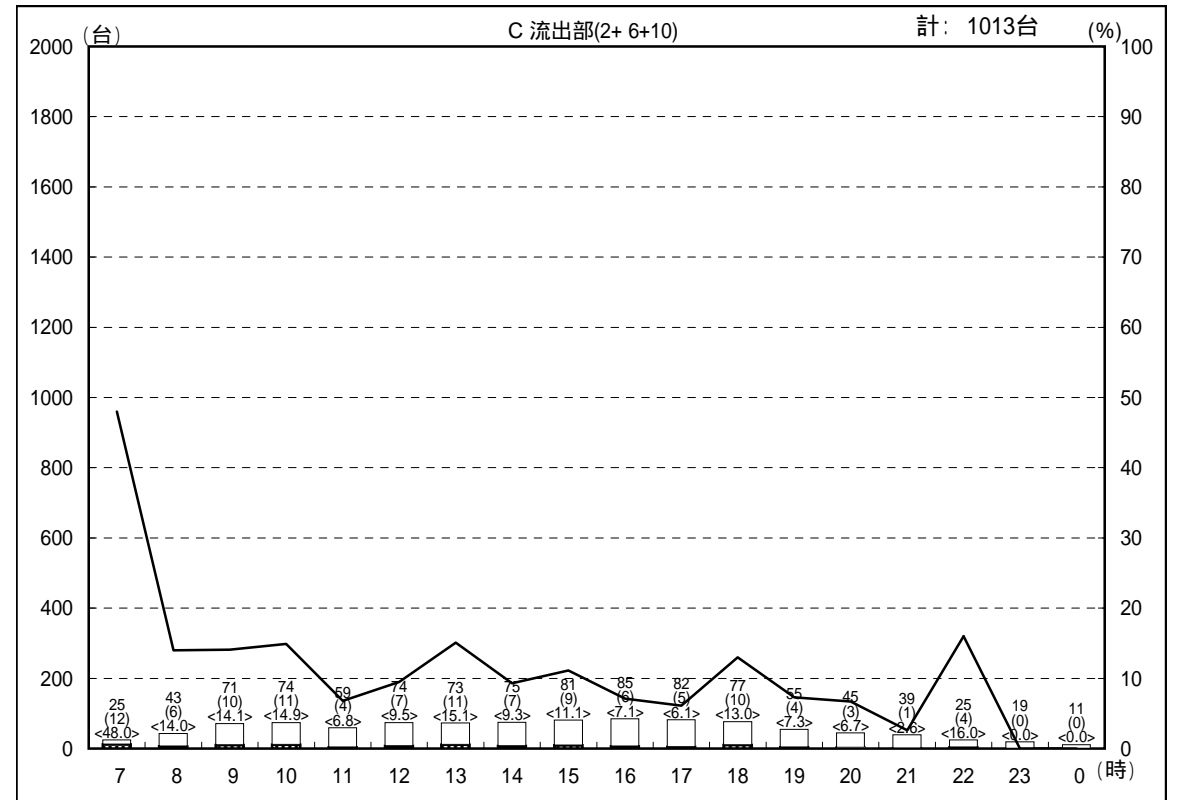
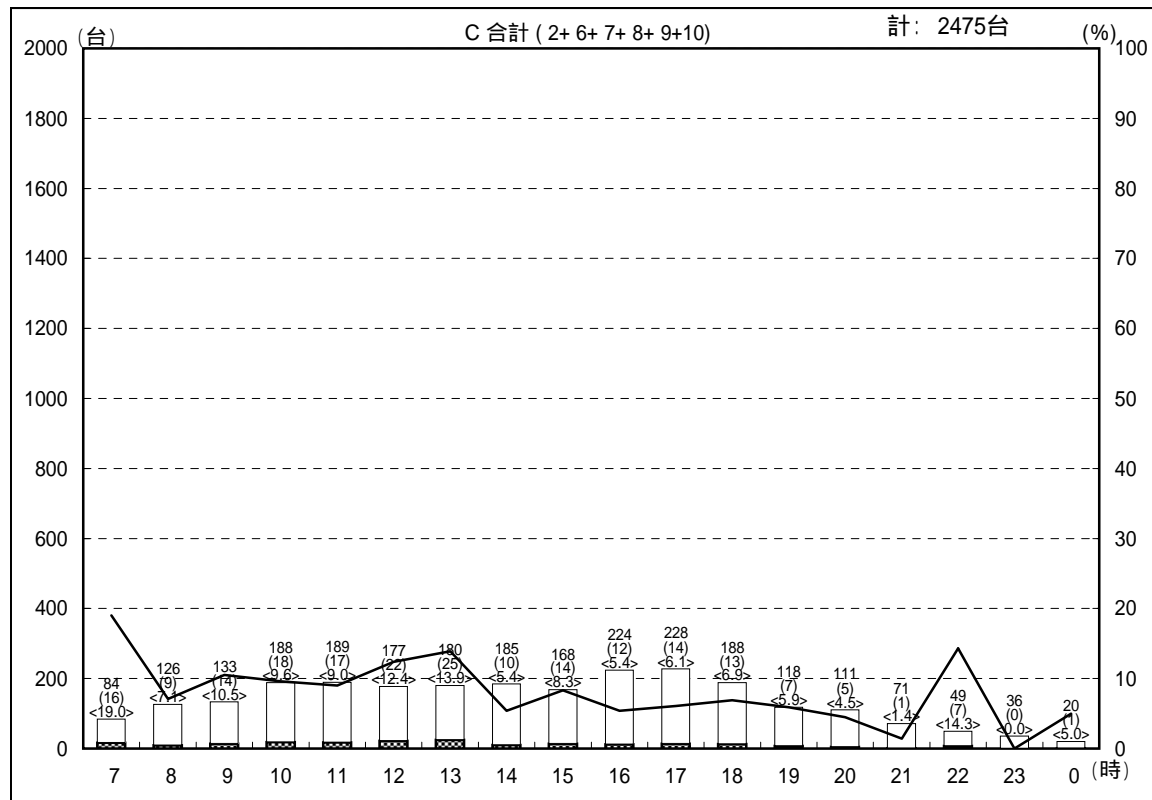
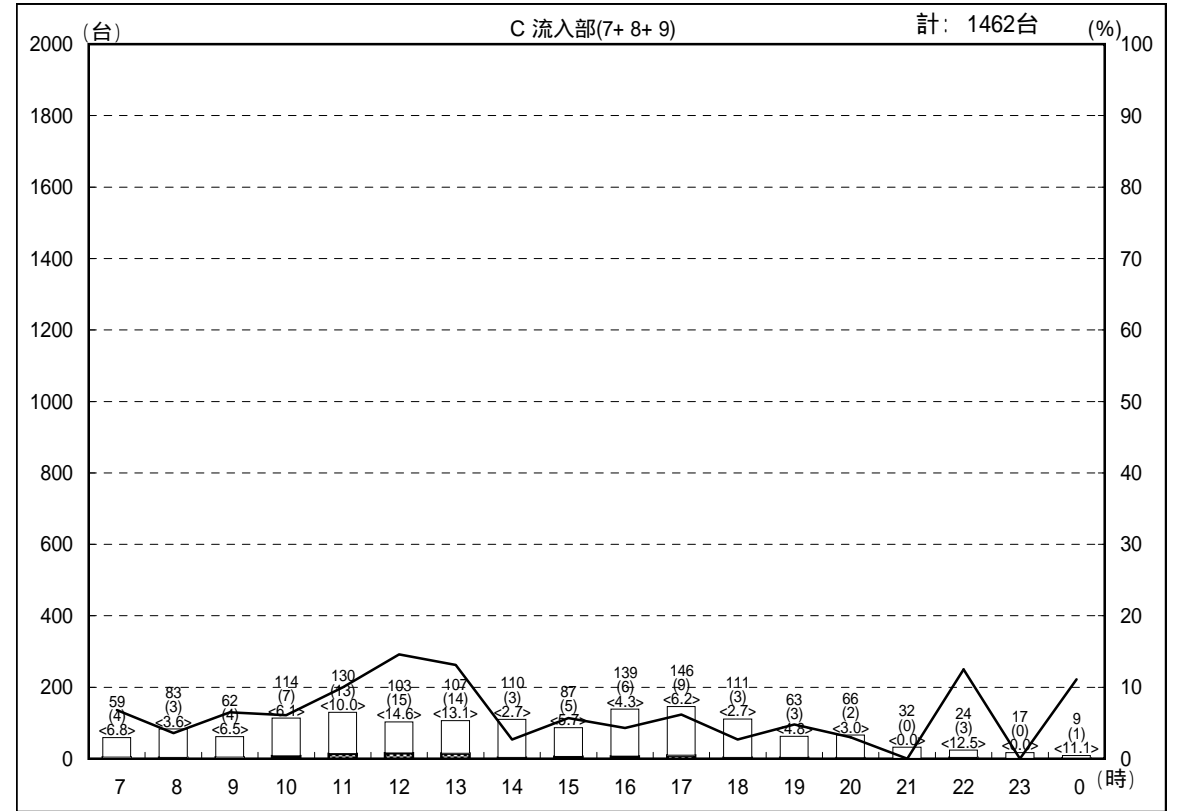
調査地点：25 今川橋東詰交差点

調査年月日：平成19年 1月16日(火) 天候：晴れ



**凡例**

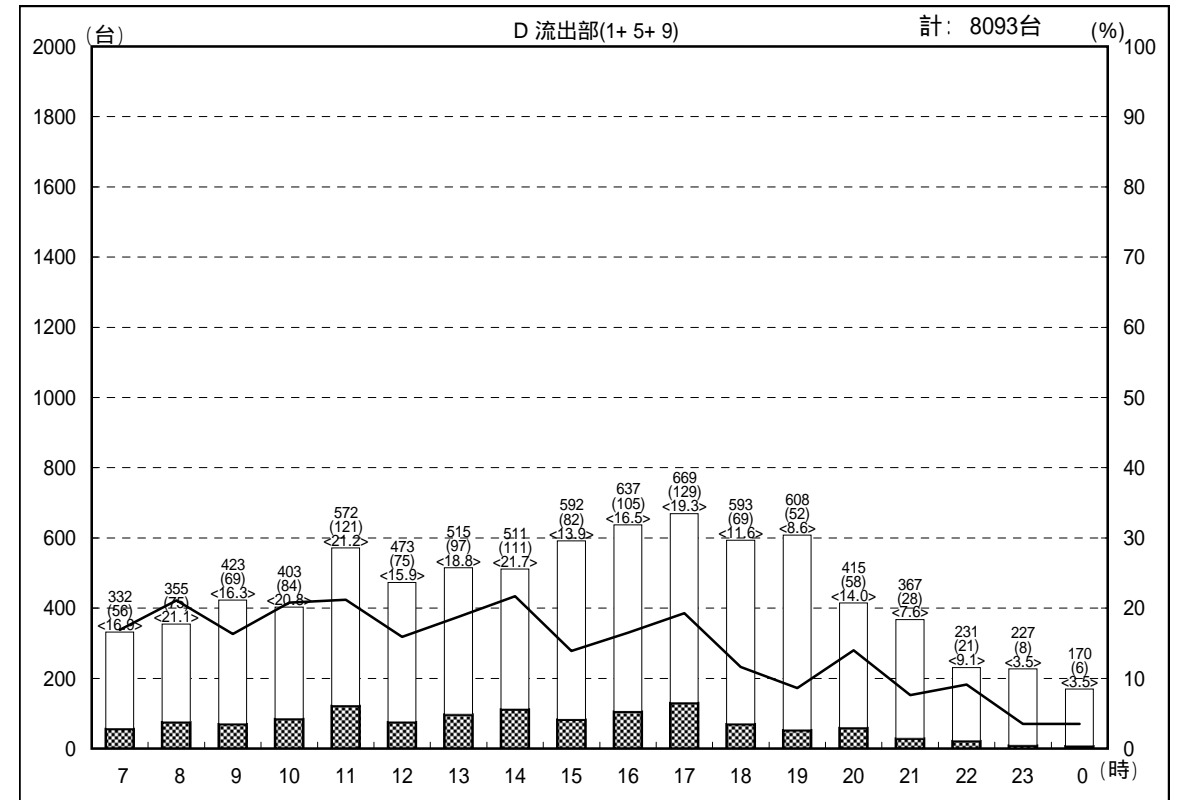
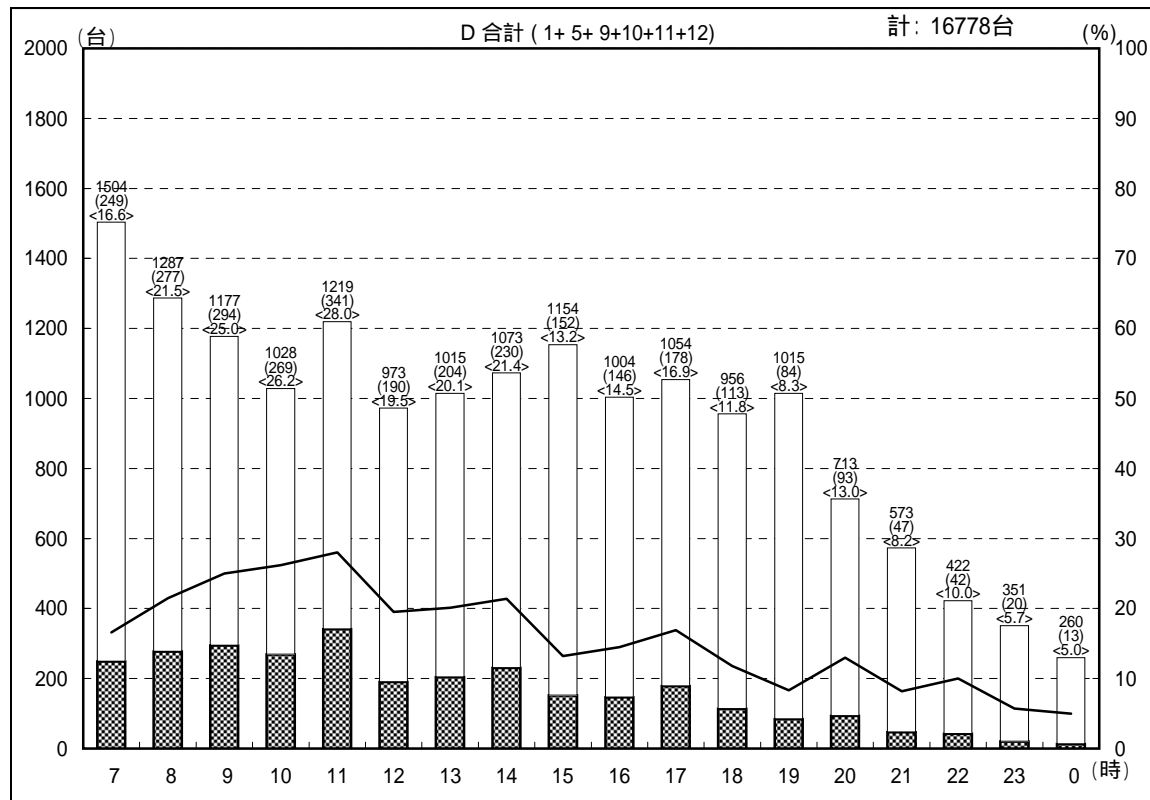
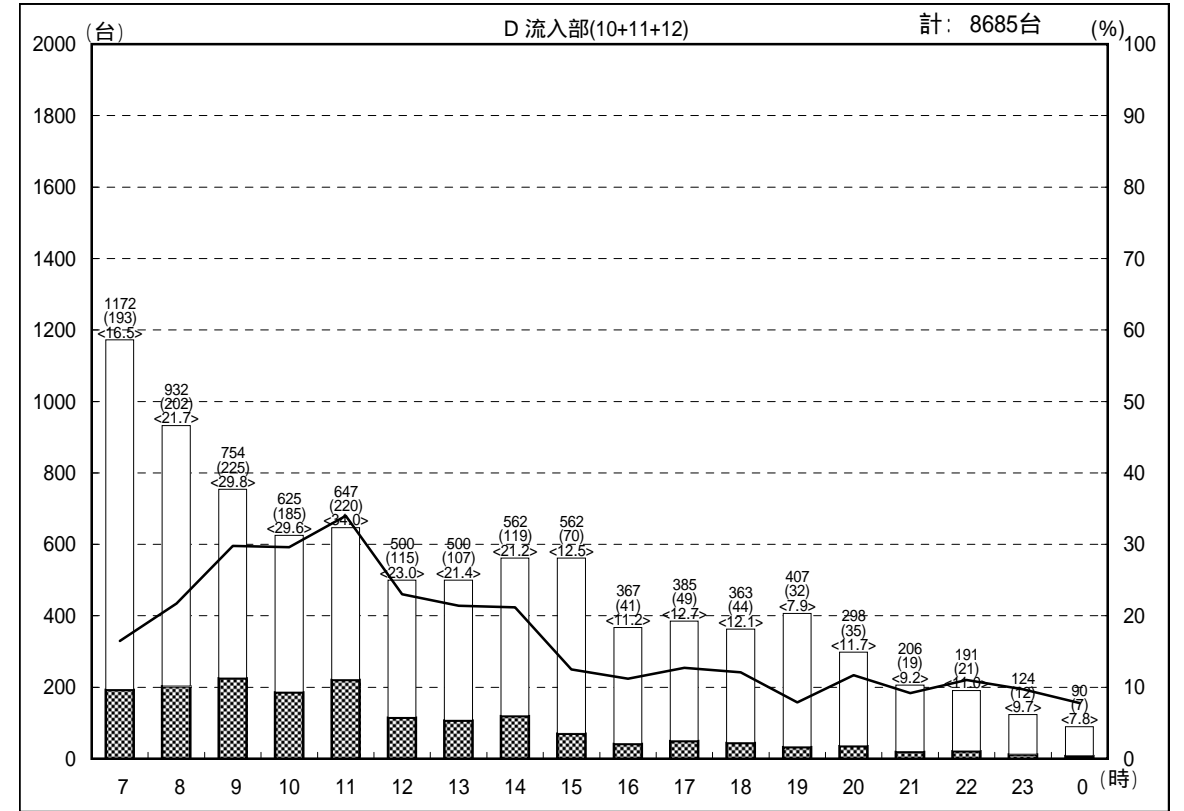
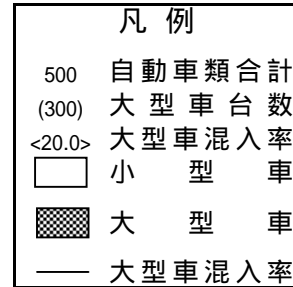
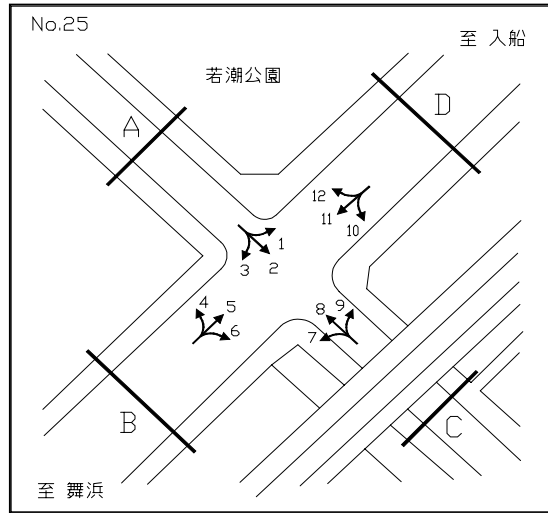
- 500 自動車類合計
- (300) 大型車台数
- <20.0> 大型車混入率
- 小型車
- 大型車
- 大型車混入率



# 交通量時間変動図

調査地点：25 今川橋東詰交差点

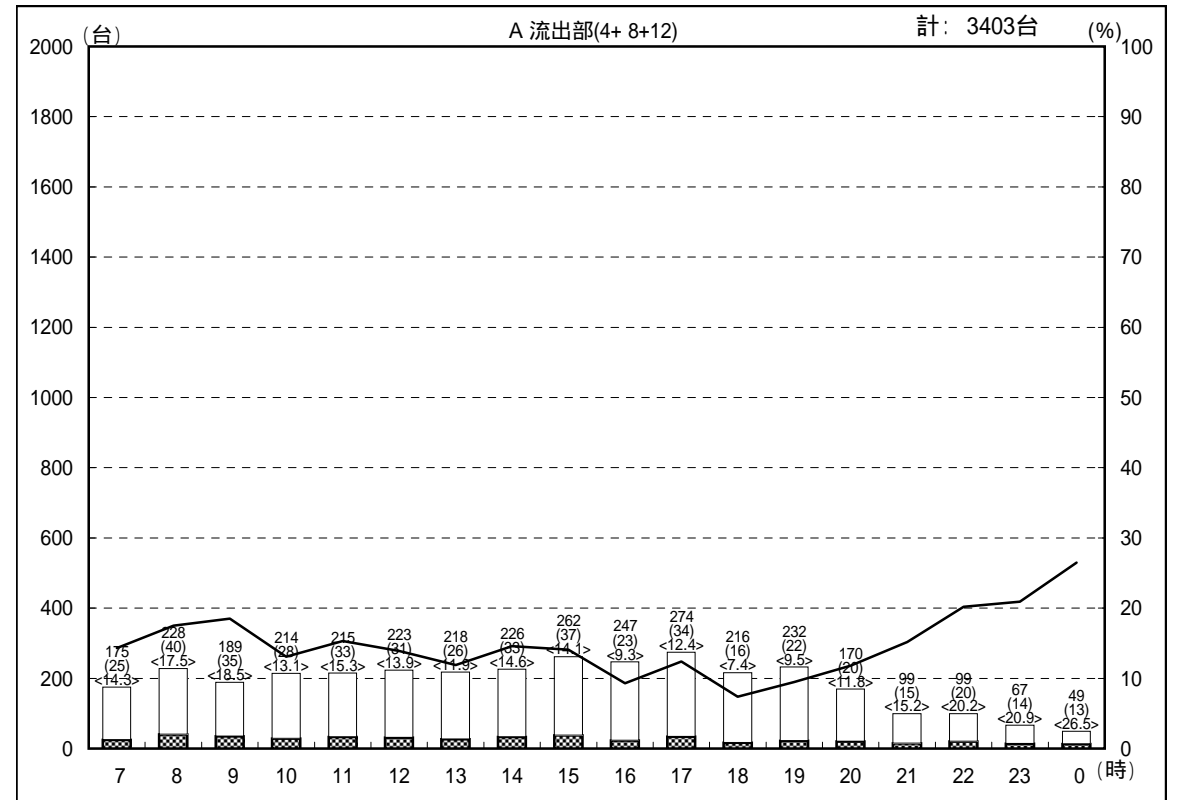
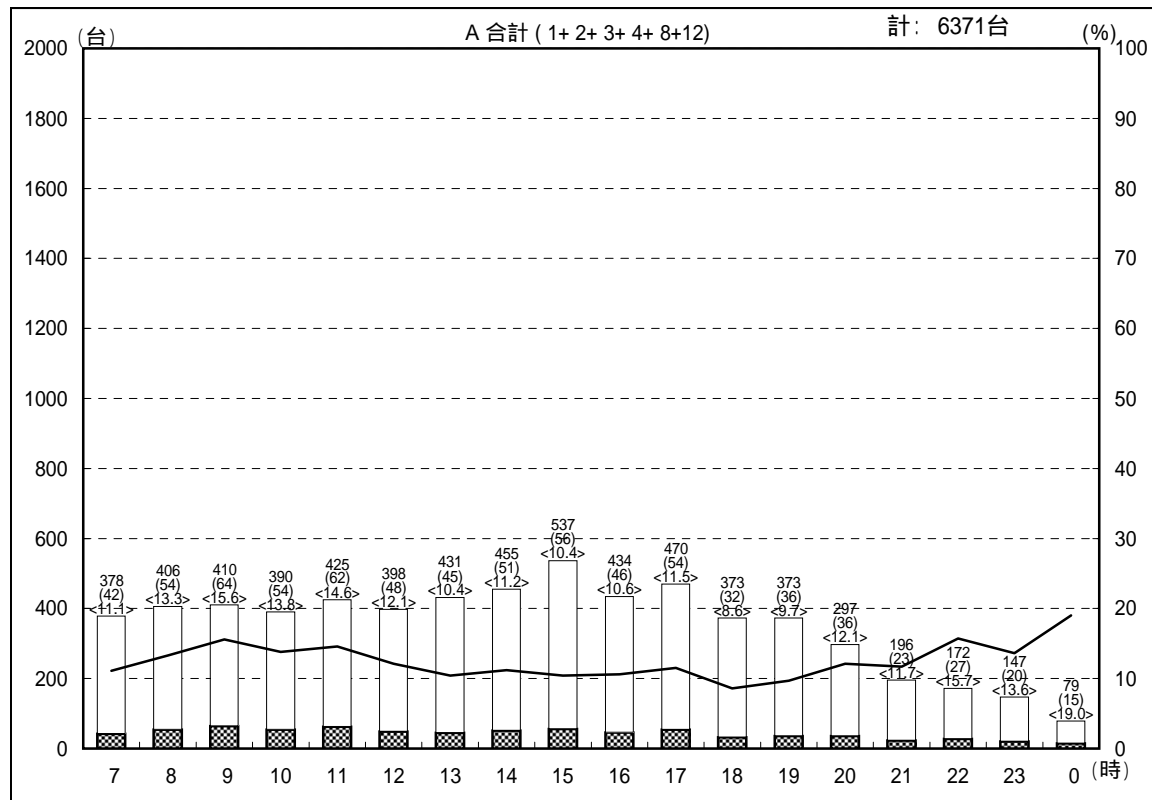
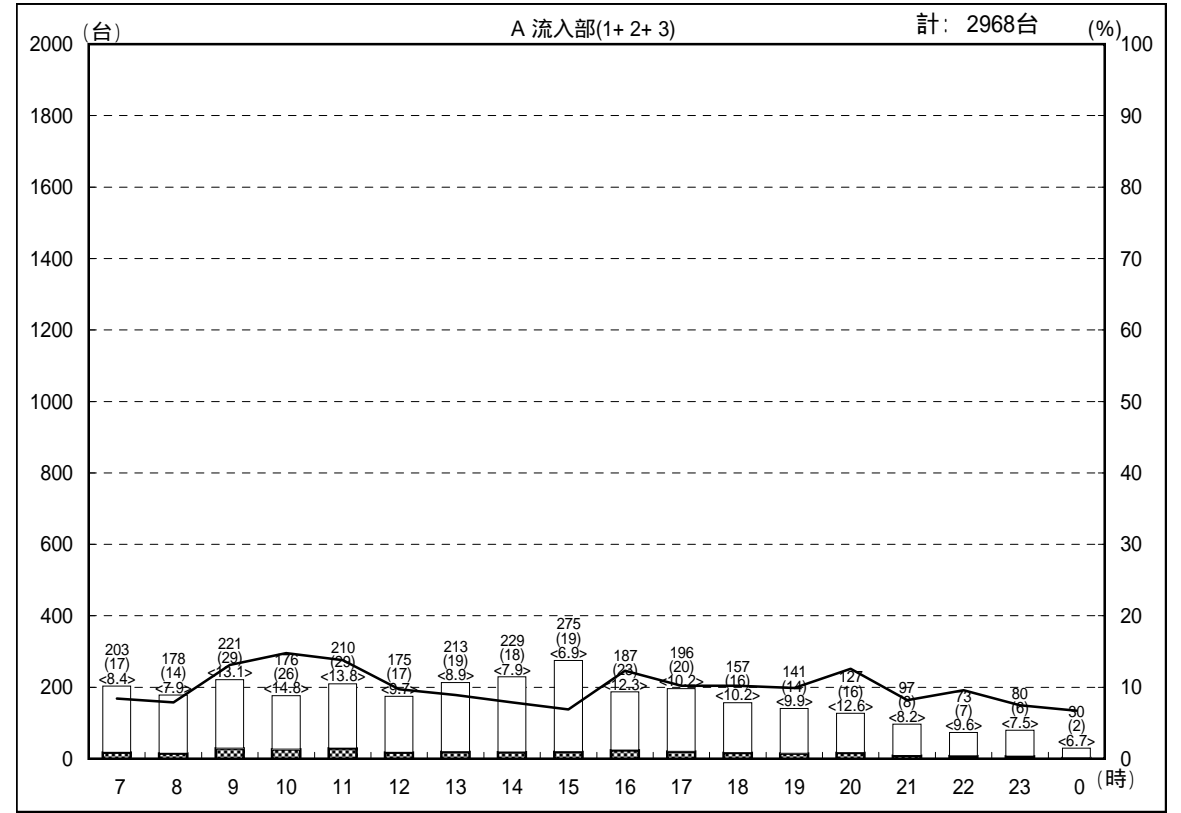
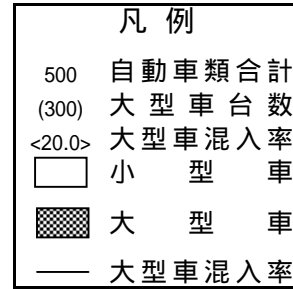
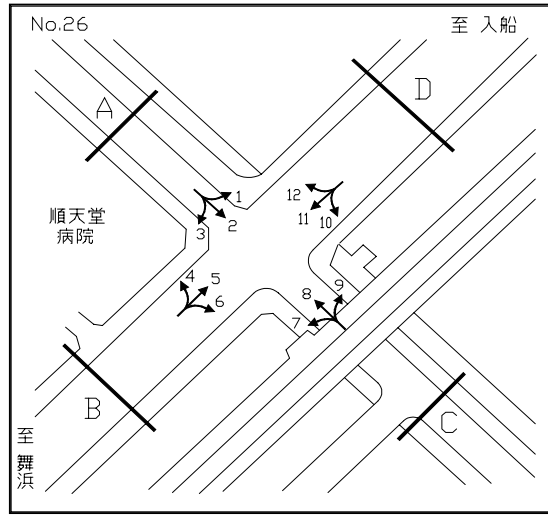
調査年月日：平成19年 1月16日(火) 天候：晴れ



# 交通量時間変動図

調査地点：26 今川橋西詰交差点

調査年月日：平成19年 1月16日(火) 天候：晴れ

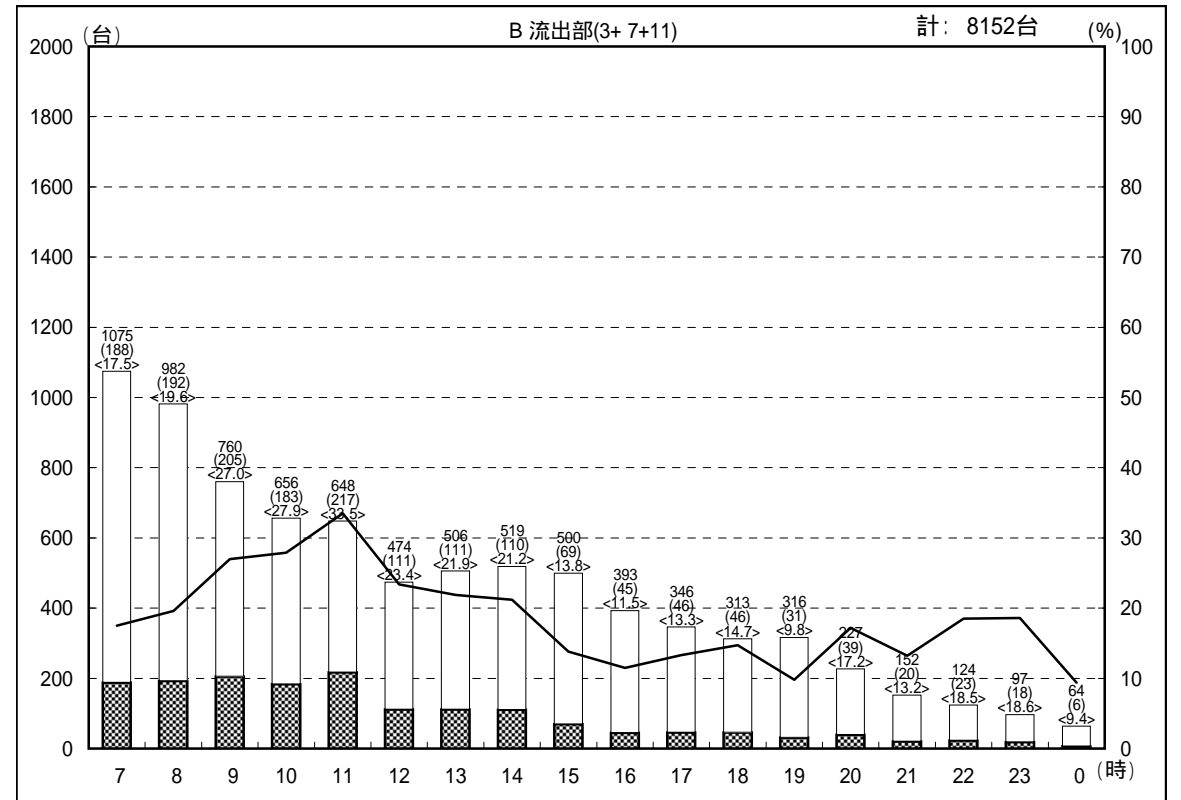
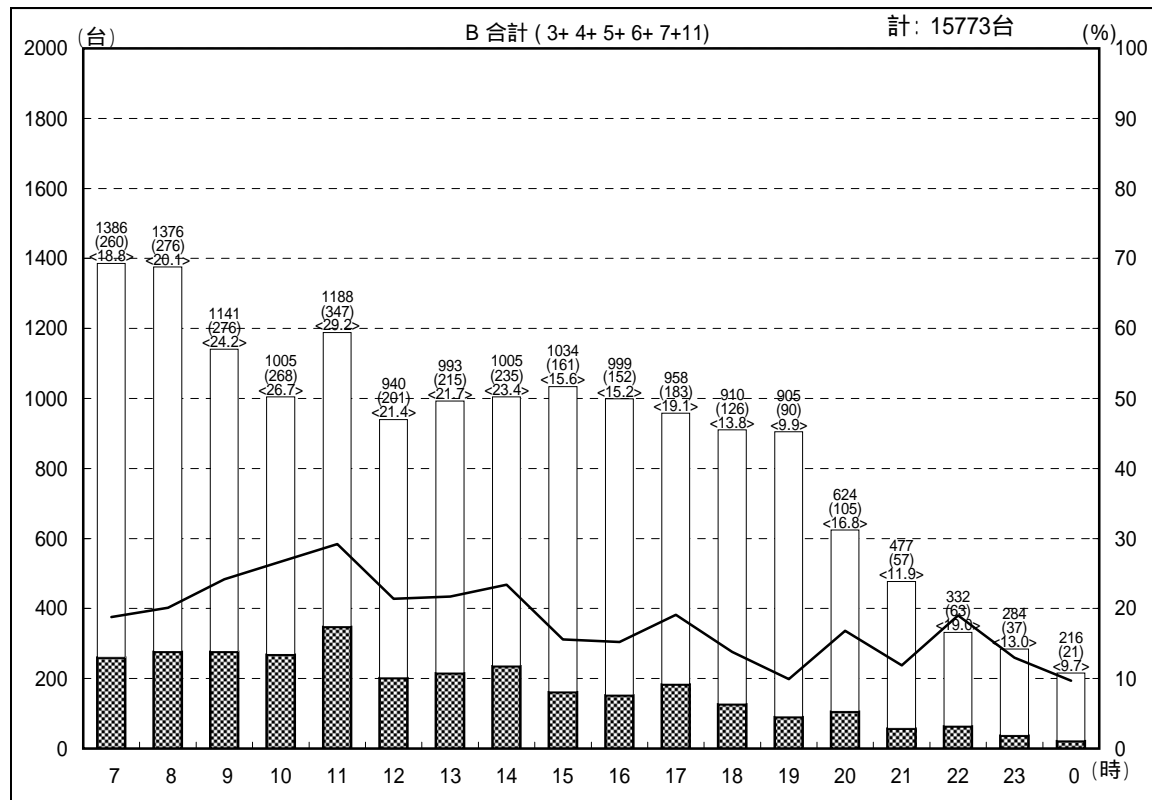
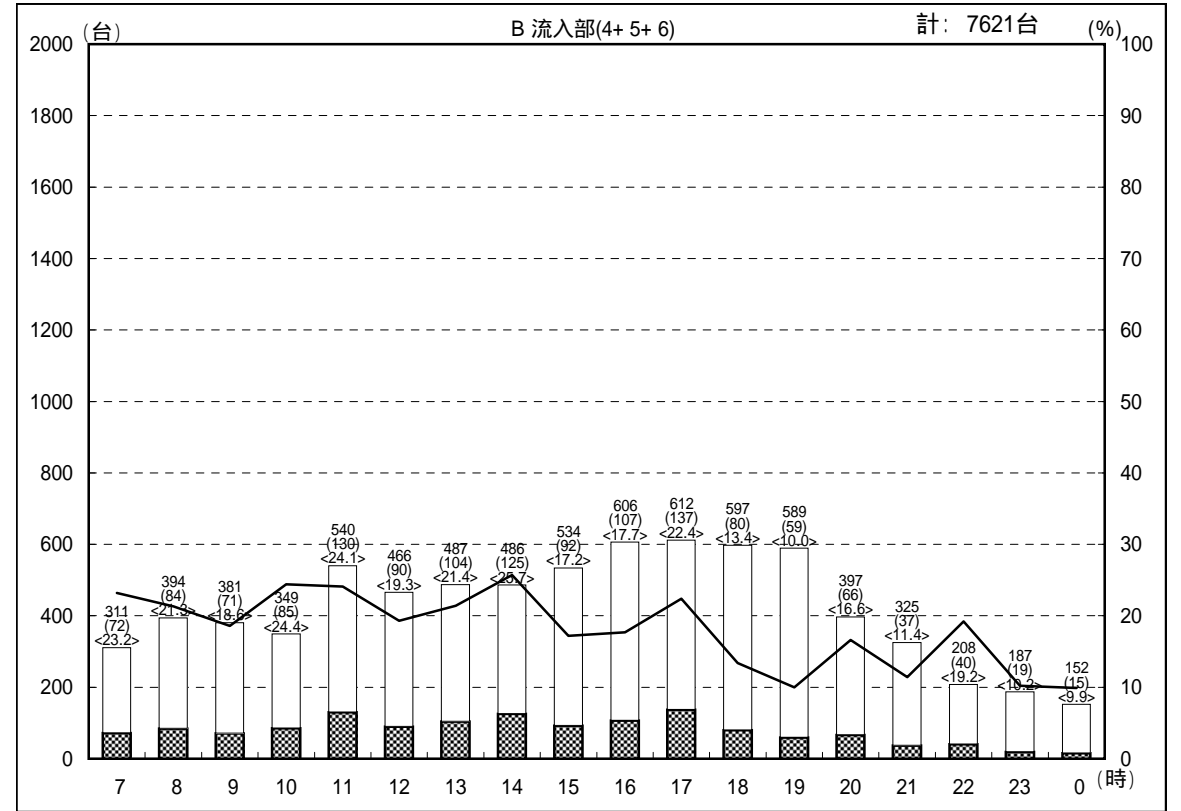
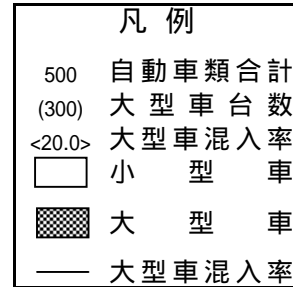
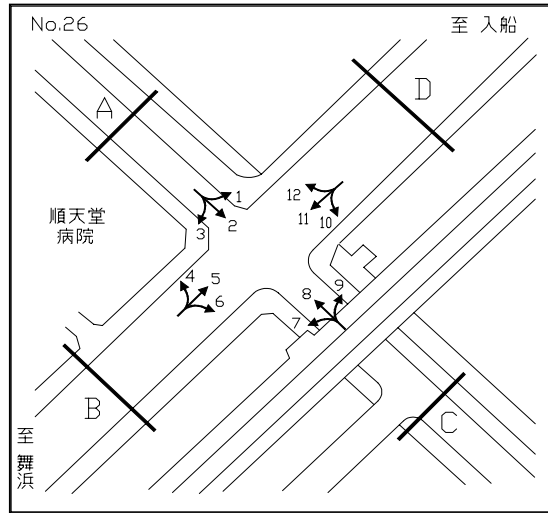




# 交通量時間変動図

調査地点：26 今川橋西詰交差点

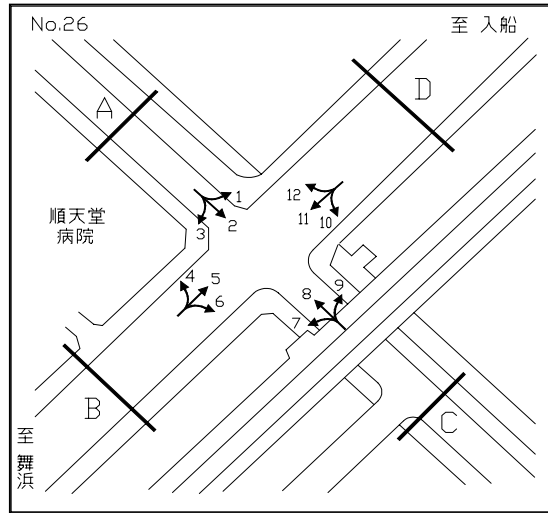
調査年月日：平成19年 1月16日(火) 天候：晴れ



# 交通量時間変動図

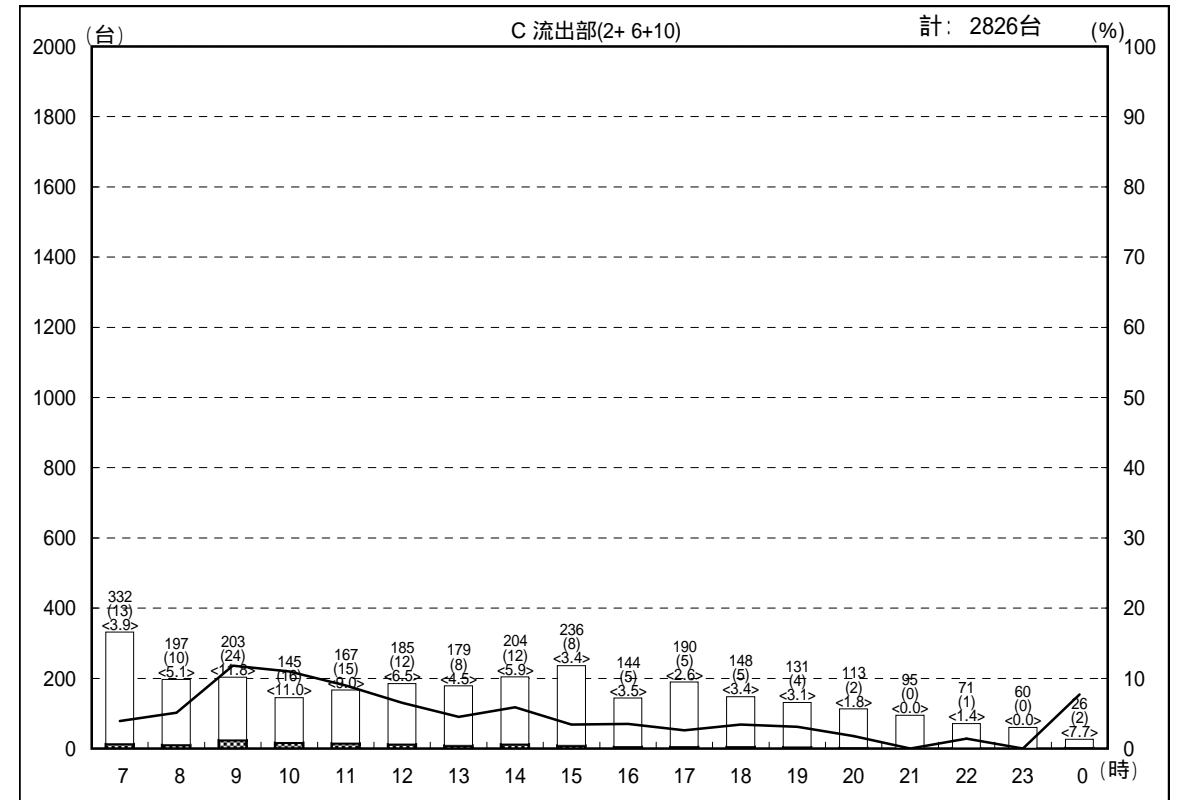
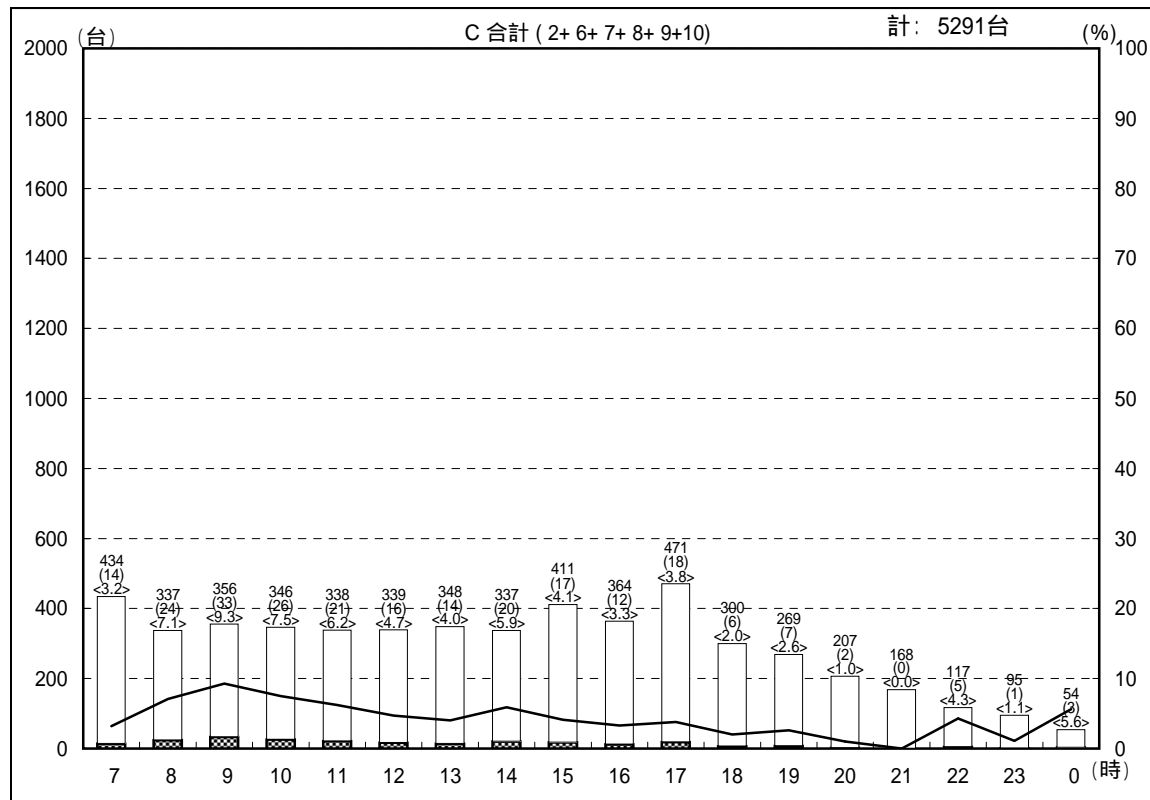
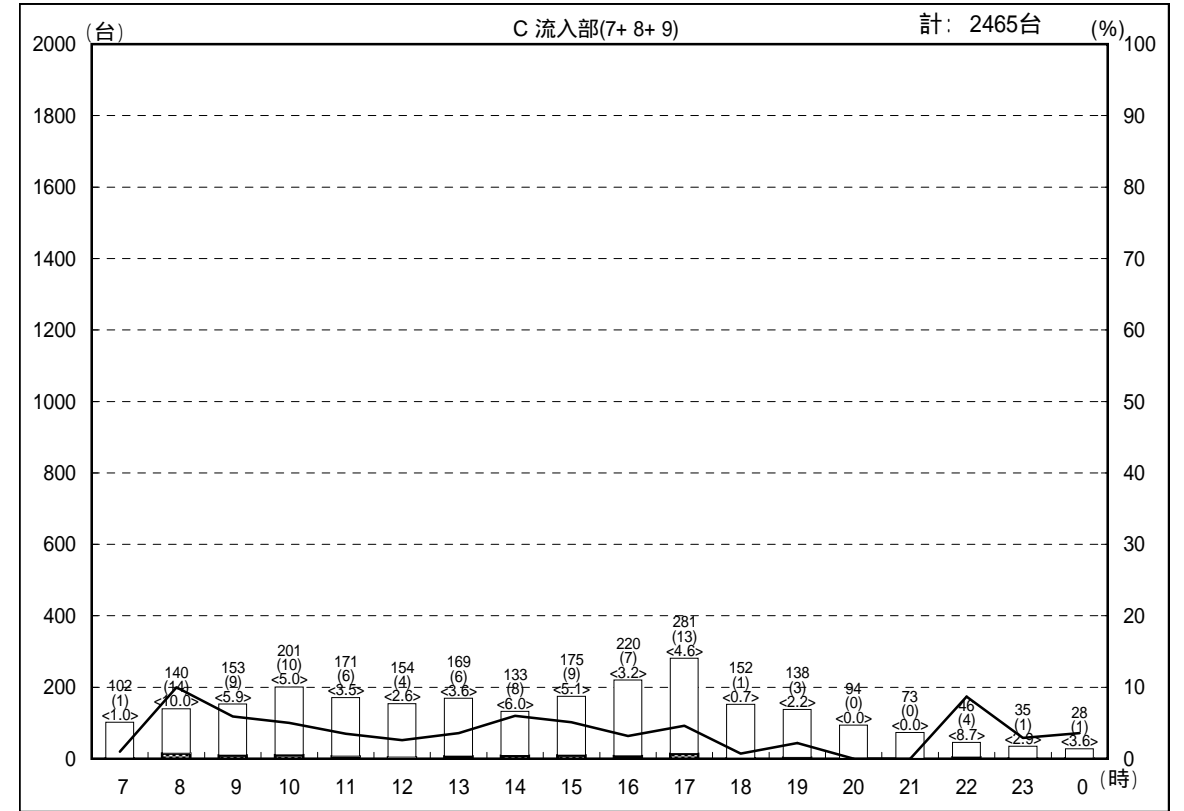
調査地点：26 今川橋西詰交差点

調査年月日：平成19年 1月16日(火) 天候：晴れ



**凡例**

- 500 自動車類合計
- (300) 大型車台数
- <20.0> 大型車混入率
- 小型車
- ▒ 大型車
- 大型車混入率



# 交通量時間変動図

調査地点：26 今川橋西詰交差点

調査年月日：平成19年 1月16日(火) 天候：晴れ

