

高洲海浜公園 (S-2)



シバ群落



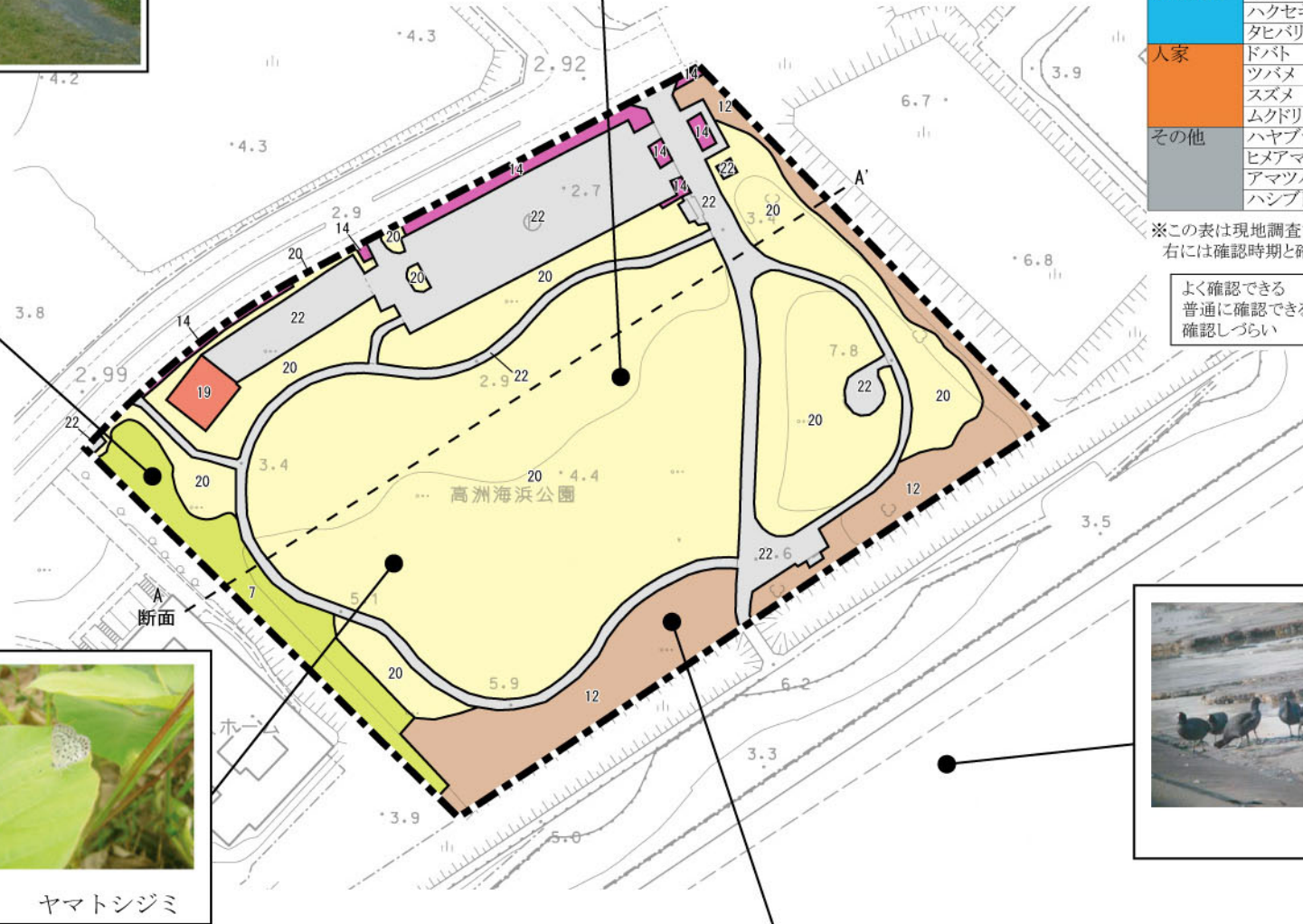
ヒバリ



スズメ



植栽低木群落



よく確認できる : 黒
普通に確認できる : 白
確認しづらい : 点線

生息を確認した鳥類 (全27種)

生息環境	種名	月												
		1	2	3	4	5	6	7	8	9	10	11	12	
森林	シジュウカラ													
	メジロ													
森林周辺	キジバト													
	ヒヨドリ													
	モズ													
	ツグミ													
	カララヒワ													
草地	ヒバリ													
	ハジロカイツブリ													
水辺	カワウ													
	ヒドリガモ													
	オナガガモ													
	スズガモ													
	オオバン													
	セグロカモメ													
	ウミネコ													
	水辺周辺	イソシギ												
		ハクセキレイ												
		タヒバリ												
人家	ドバト													
	ツバメ													
	スズメ													
	ムクドリ													
その他	ハヤブサ													
	ヒメアマツバメ													
	アマツバメ													
	ハシブトガラス													

※この表は現地調査での出現種を生息環境別に区分したもので、右には確認時期と確認のしやすさを帯で示した。

植生図凡例

- 1 タブノキ群落
- 2 モウソウチク群落
- 3 クスノキ群落
- 4a 落葉広葉樹高木群落
- 4b 落葉広葉樹高木群落(ハリエンジュ群落)
- 4c 落葉広葉樹高木群落(アケボノ群落)
- 5 ケヤキ群落
- 6a 常緑樹高木群落(マダハシ群落)
- 6b 常緑樹高木群落(クマツツク群落)
- 7 植栽低木群落
- 8 先駆性低木群落
- 9 クロマツ植栽地
- 10 サクラ植栽地
- 11a その他の樹木植栽地(アケボノ系植栽地)
- 11b その他の樹木植栽地(アメリカダング植栽地)
- 11c その他の樹木植栽地(カツバキ系植栽地)
- 11d その他の樹木植栽地(クスノキ系植栽地)
- 11e その他の樹木植栽地(トウネズミモチ系植栽地)
- 11f その他の樹木植栽地(ヒノキ系植栽地)
- 11g その他の樹木植栽地(マダハシ系植栽地)
- 11h その他の樹木植栽地(ワシントンヤシ系植栽地)
- 11i その他の樹木植栽地
- 12 疎らな樹木植栽地
- 13a 植え込み植栽地(大型)
- 13b 植え込み植栽地(大型)(イヌツゲ系植栽地)
- 13c 植え込み植栽地(大型)(クハメダシ系植栽地)
- 13d 植え込み植栽地(大型)(オオムラサキ系植栽地)
- 13e 植え込み植栽地(大型)(サツキ系植栽地(大型))
- 14 サツキ植栽地
- 15 ヒメギヤク群落
- 16a 高草多年草群落(クズ群落)
- 16b 高草多年草群落(セイタカアワダチソウ群落)
- 17a 低草多年草群落(オオハコ群落)
- 17b 低草多年草群落(コスガサ群落)
- 17c 低草多年草群落(チガヤ群落)
- 17d 低草多年草群落(チガヤ群落)
- 18 水田雑草群落
- 19 ケナフ植栽地
- 20 シバ群落
- 21 花壇など
- 22 人工裸地・建物・舗装面
- 23 水域




エゾイナゴ



ヤマトシジミ



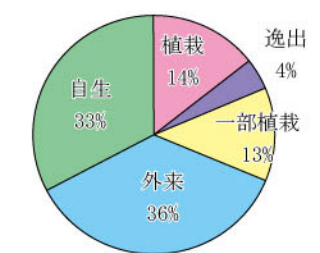
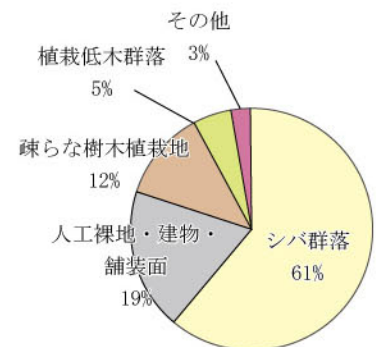
オオバン



ハジロカイツブリ



疎らな樹木植栽地



植生配分 (全体面積: 約4.4ha)

植物の出現種数 (全体種数: 146種)

凡例

- : 調査範囲
- A---A' : 植生断面位置

1:2,500

