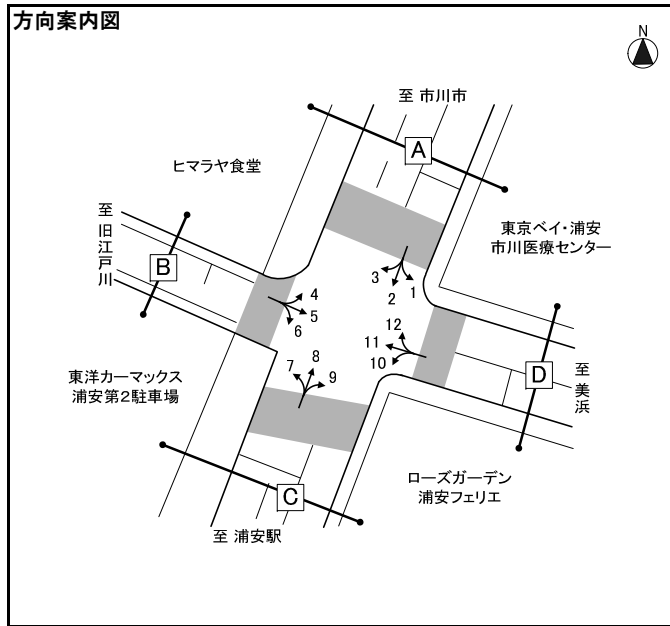


7. 自動車交通量時間変動図

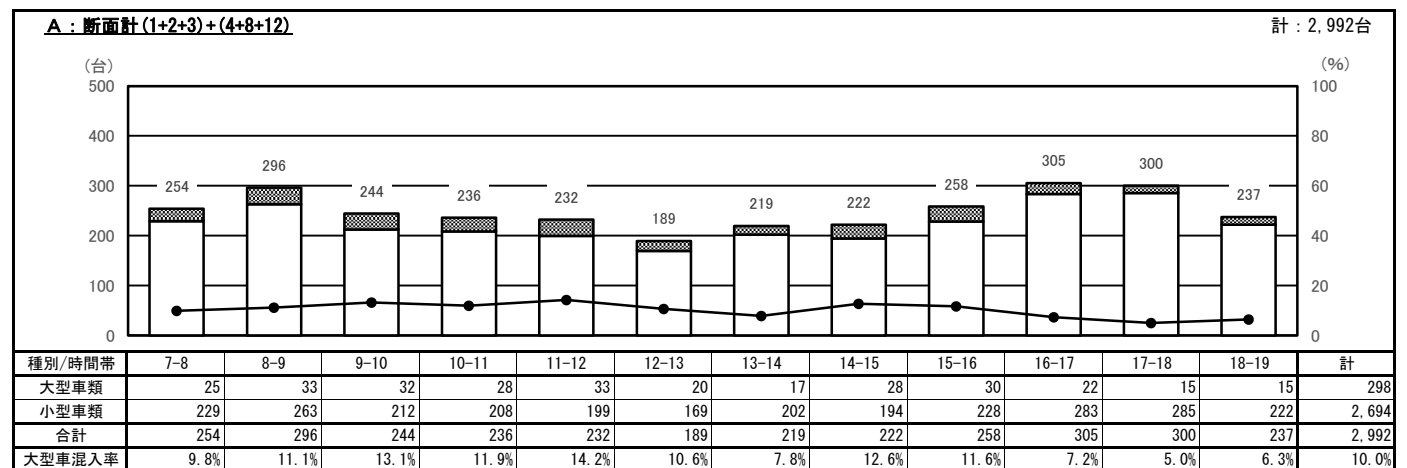
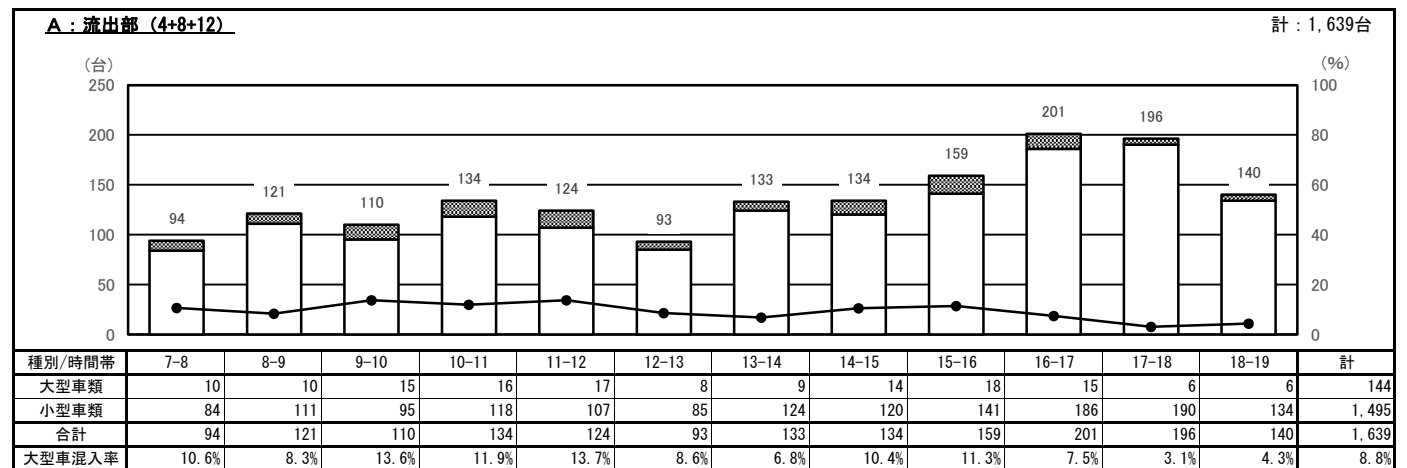
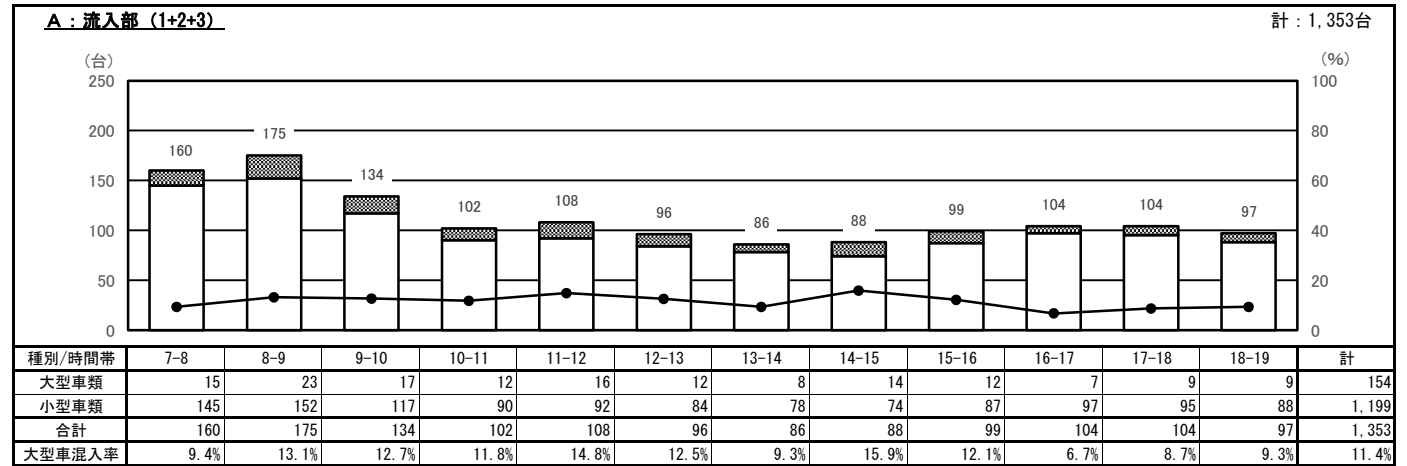
自動車交通量時間変動図

調査地点 : No.1 東京ベイ医療センター前交差点
 調査年月日 : 令和5年11月1日(水) 天候 : 晴れ
 調査時間 : 7:00~19:00 (12時間)



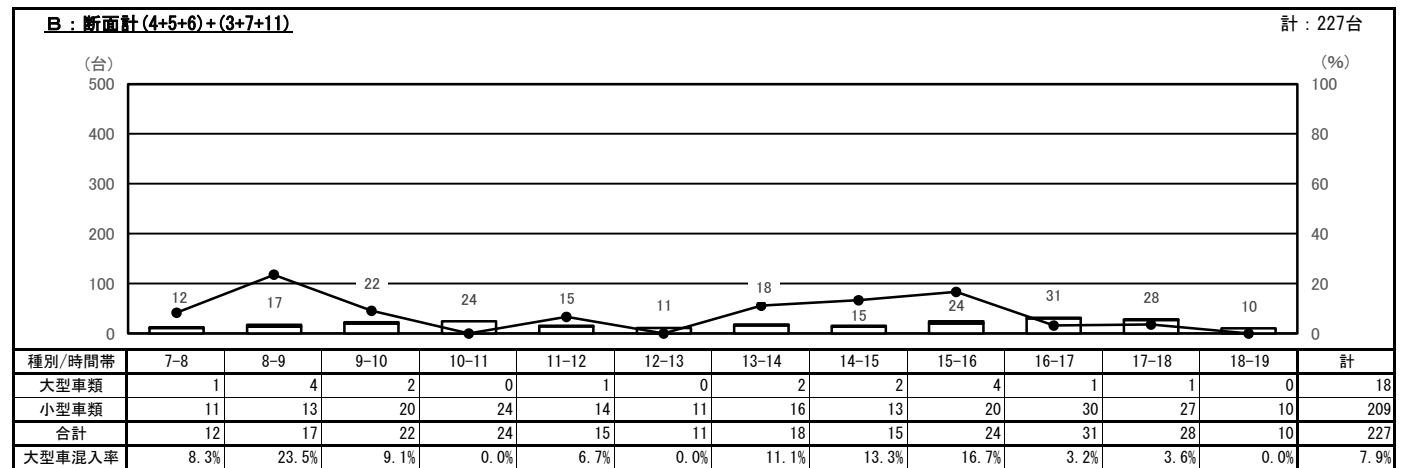
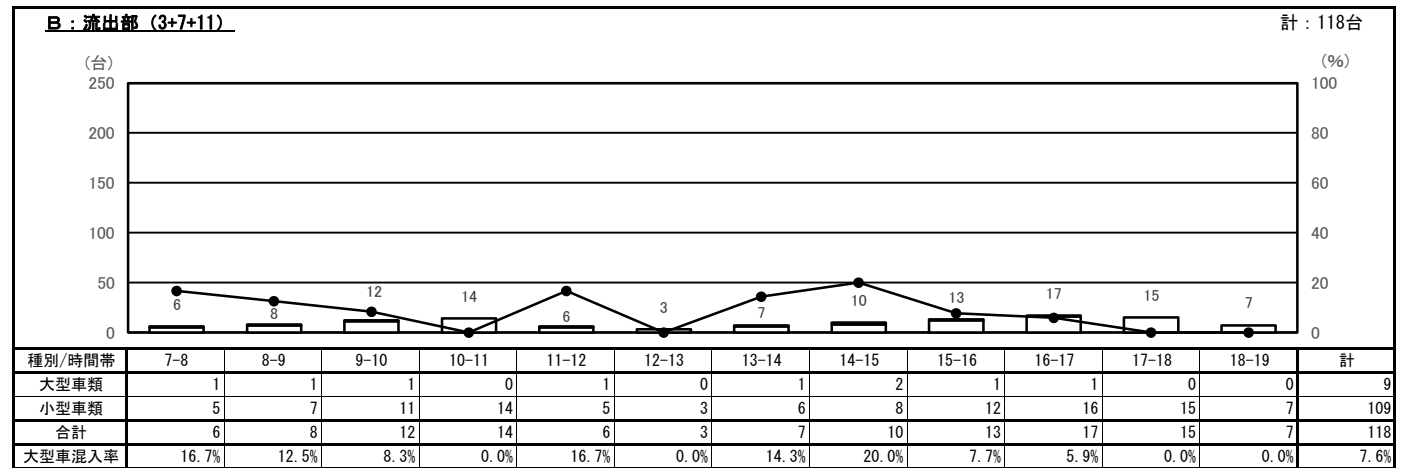
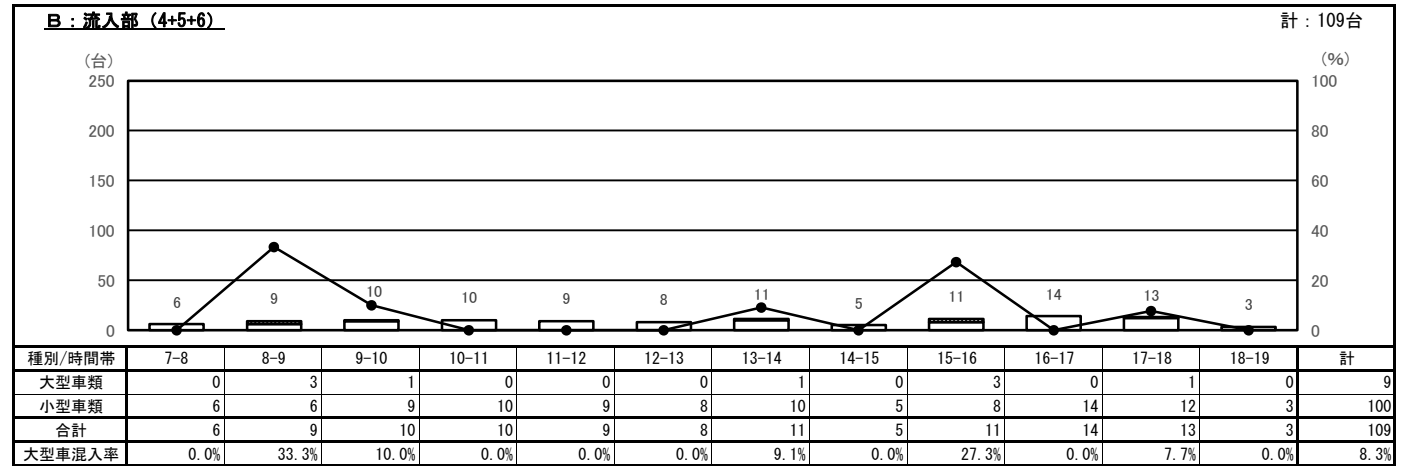
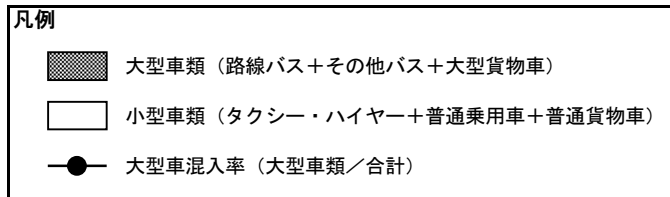
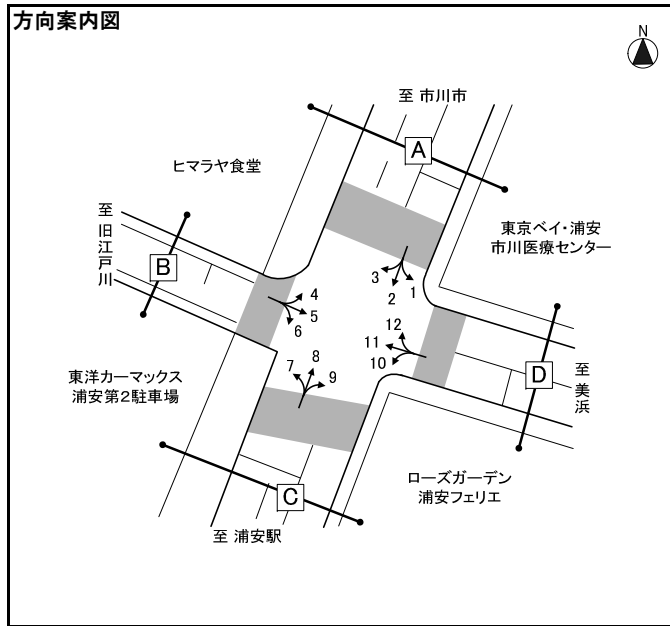
凡例

- 大型車類 (路線バス+その他バス+大型貨物車)
- 小型車類 (タクシー・ハイヤー+普通乗用車+普通貨物車)
- 大型車混入率 (大型車類/合計)



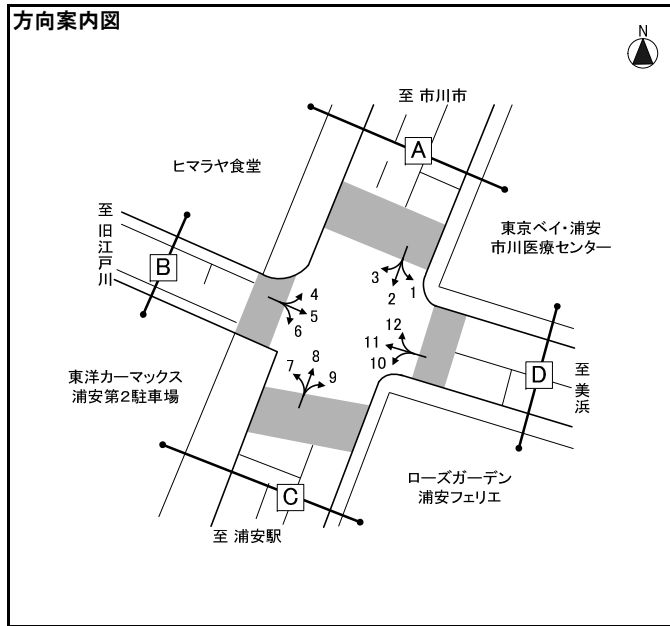
自動車交通量時間変動図

調査地点 : No.1 東京ベイ医療センター前交差点
 調査年月日 : 令和5年11月1日(水) 天候 : 晴れ
 調査時間 : 7:00~19:00 (12時間)



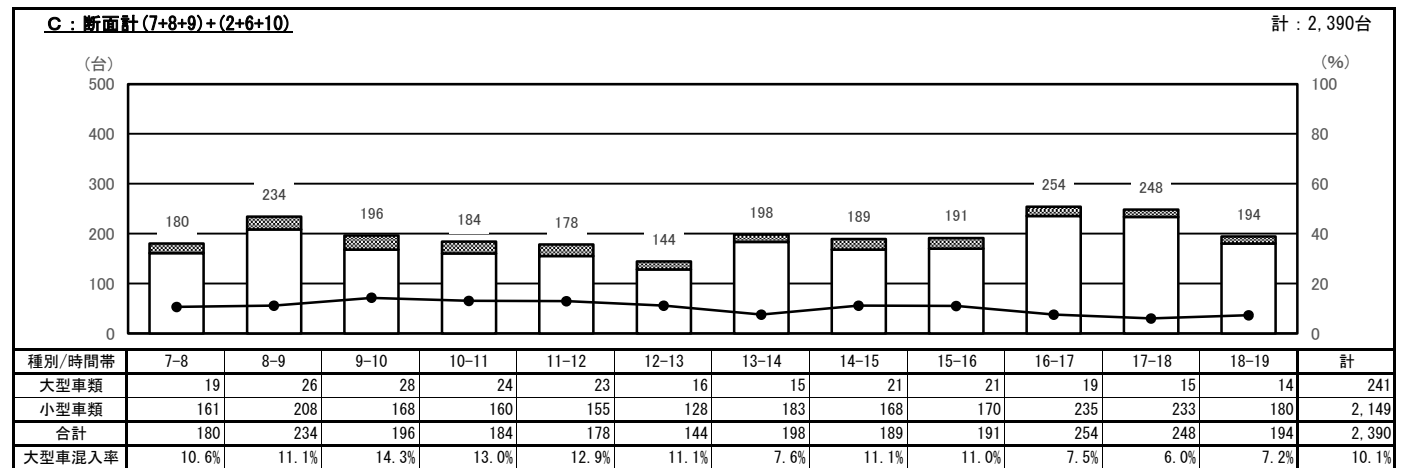
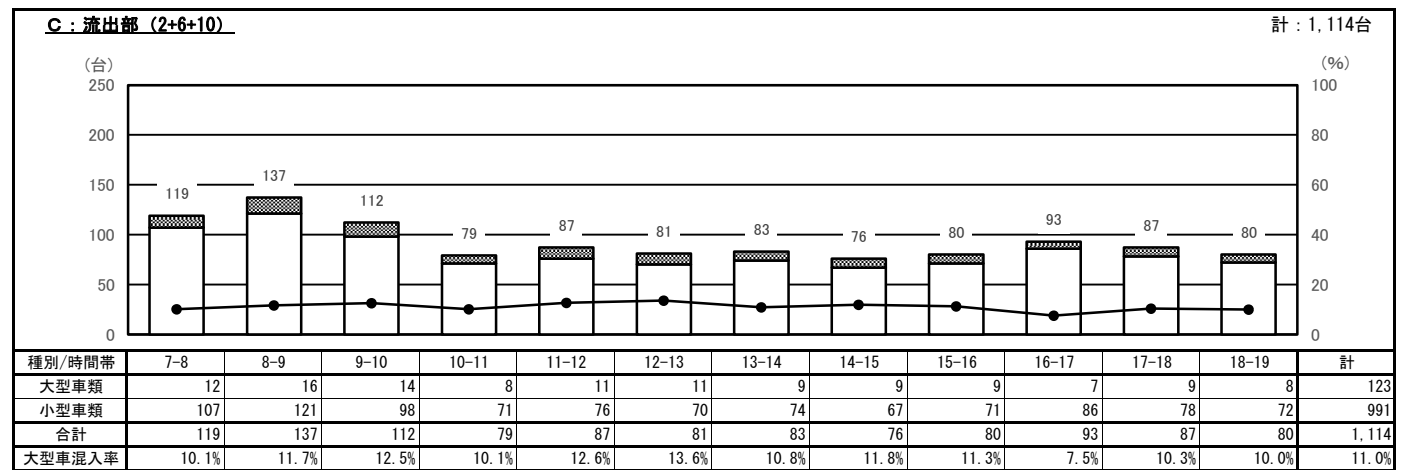
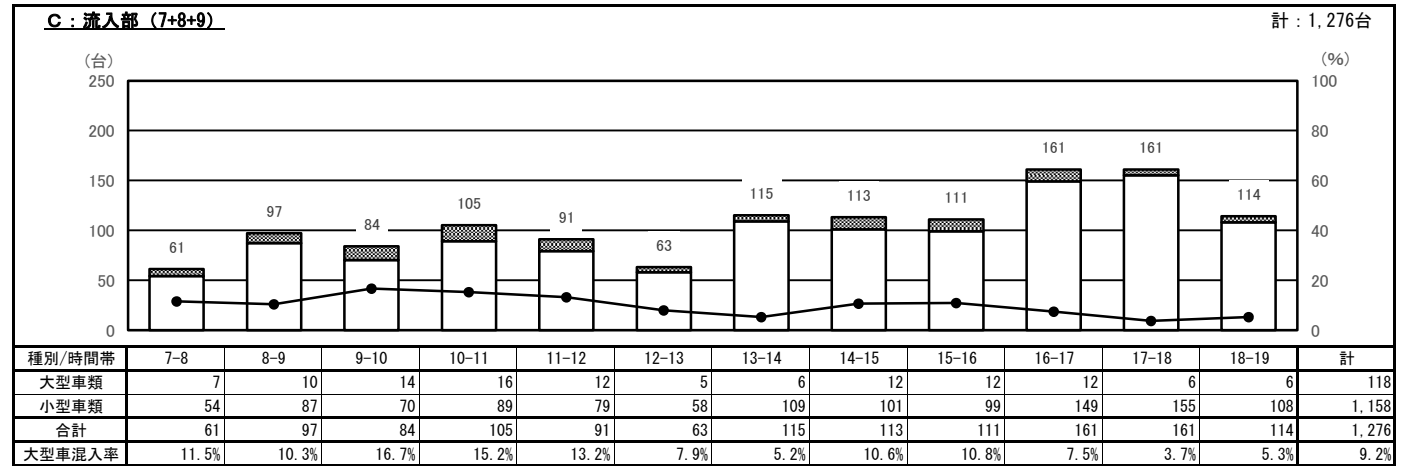
自動車交通量時間変動図

調査地点 : No.1 東京ベイ医療センター前交差点
 調査年月日 : 令和5年11月1日(水) 天候 : 晴れ
 調査時間 : 7:00~19:00 (12時間)



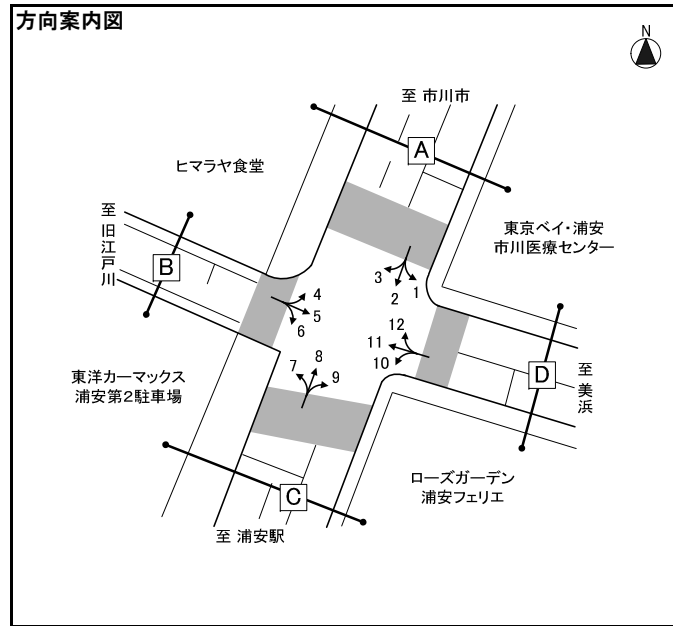
凡例

- 大型車類 (路線バス+その他バス+大型貨物車)
- 小型車類 (タクシー・ハイヤー+普通乗用車+普通貨物車)
- 大型車混入率 (大型車類/合計)



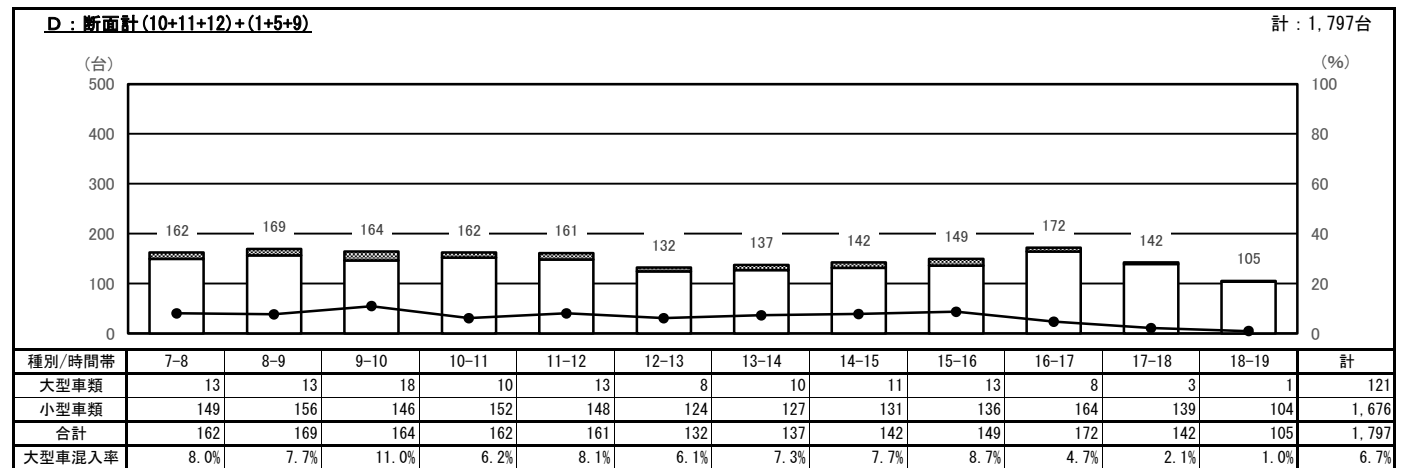
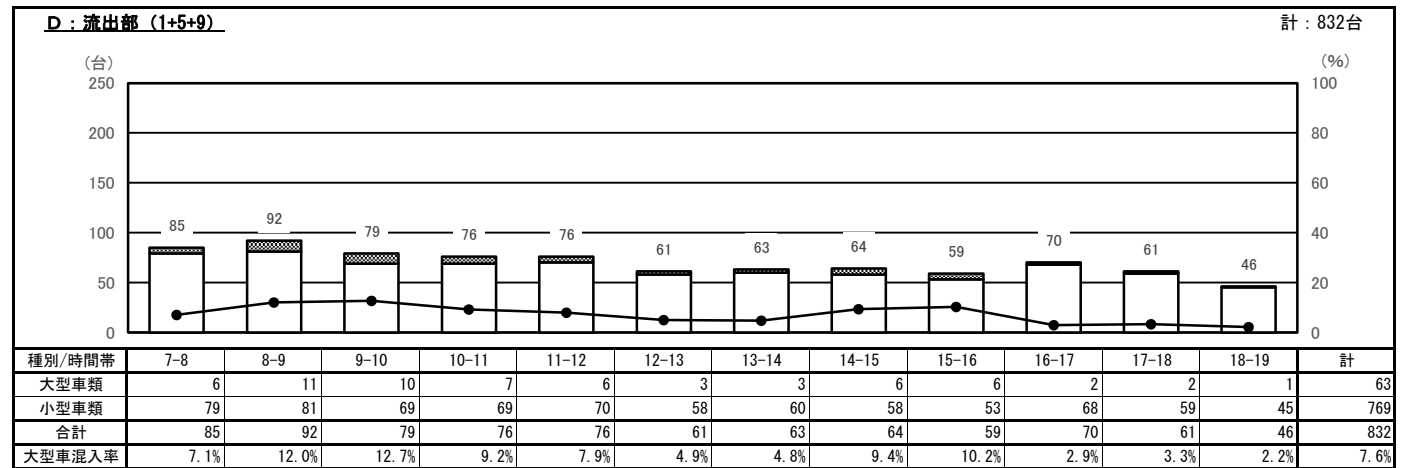
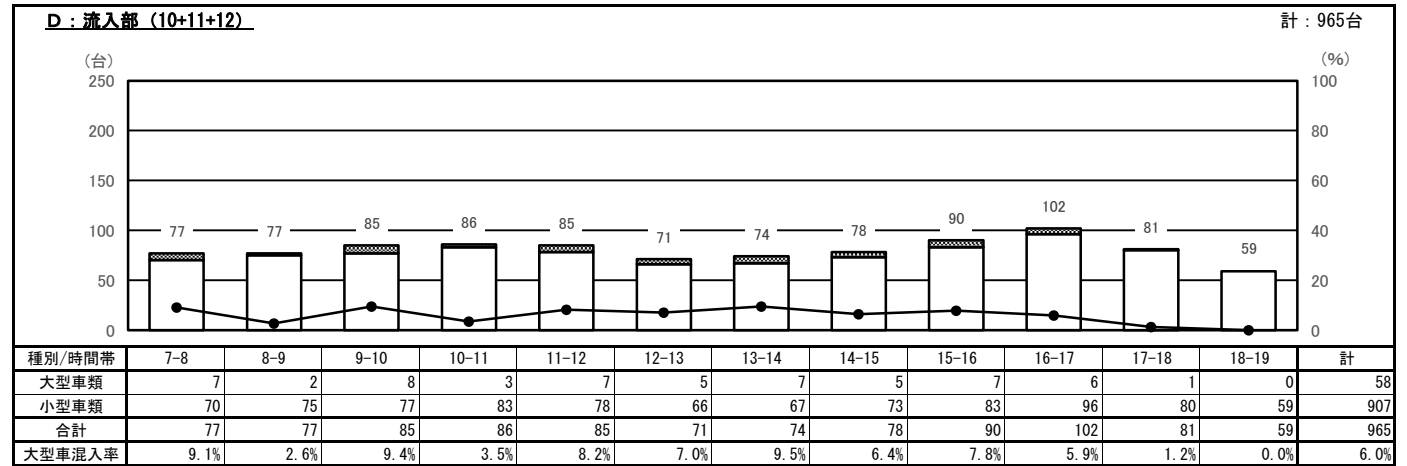
自動車交通量時間変動図

調査地点 : No.1 東京ベイ医療センター前交差点
 調査年月日 : 令和5年11月1日(水) 天候 : 晴れ
 調査時間 : 7:00~19:00 (12時間)



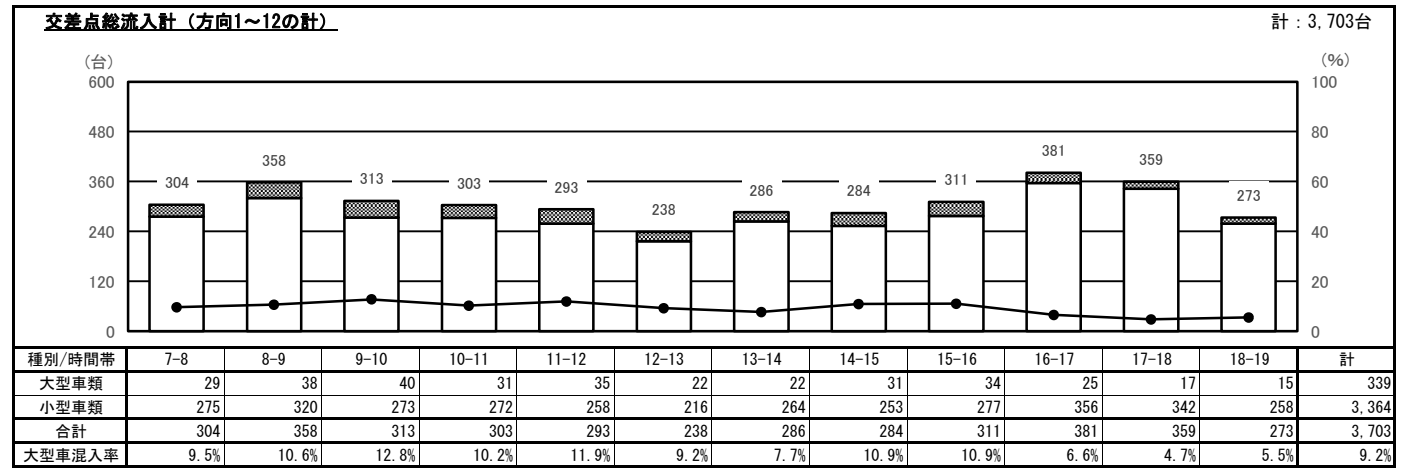
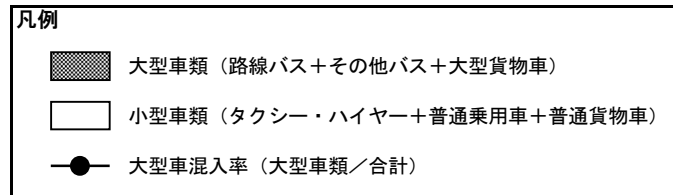
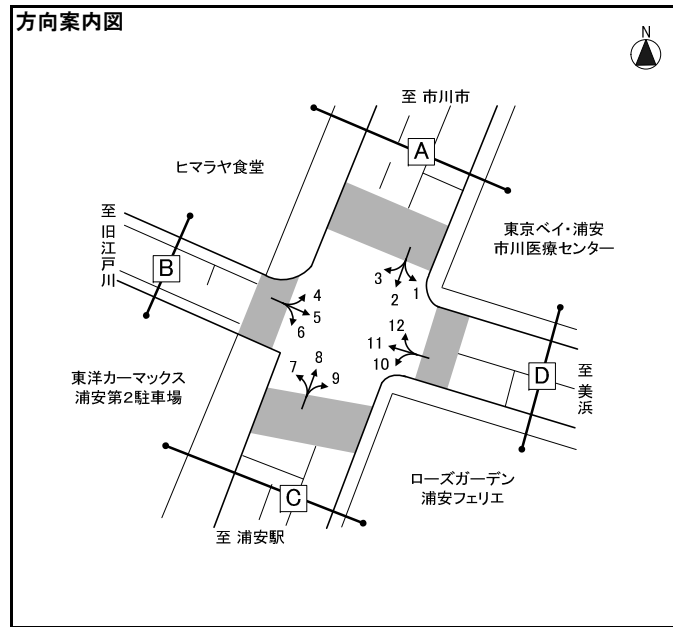
凡例

- 大型車類 (路線バス+その他バス+大型貨物車)
- 小型車類 (タクシー・ハイヤー+普通乗用車+普通貨物車)
- 大型車混入率 (大型車類/合計)



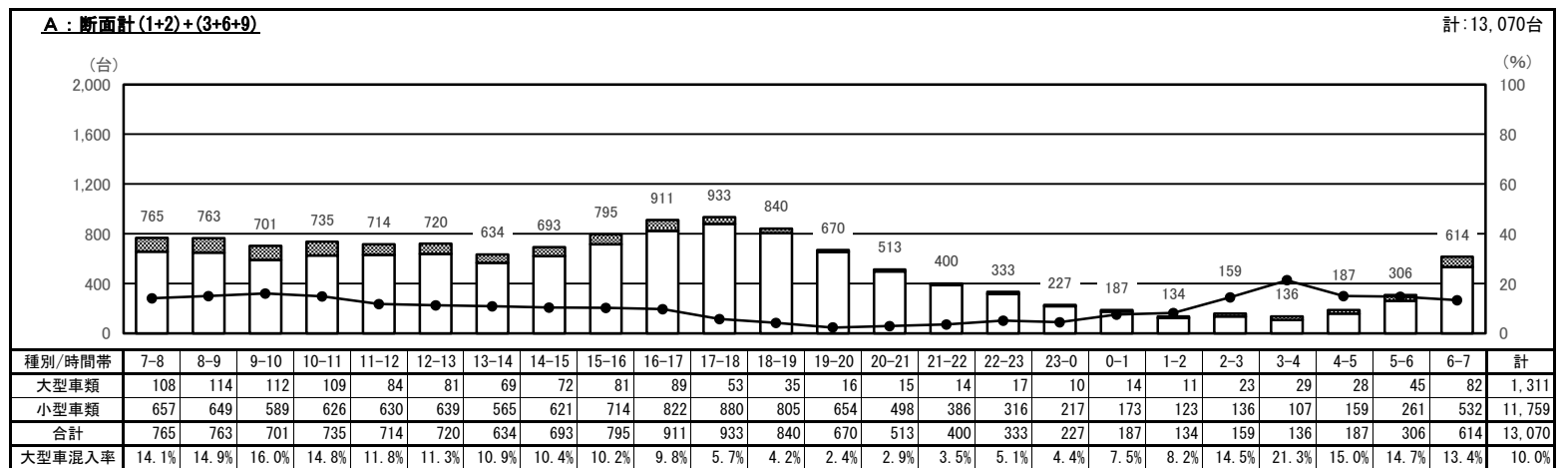
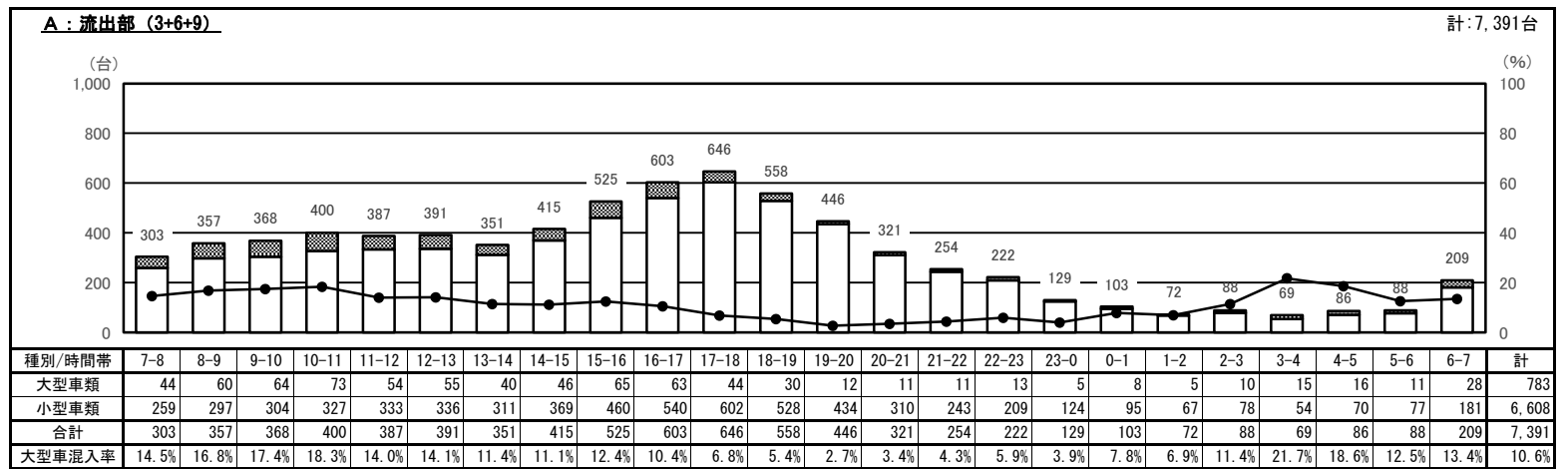
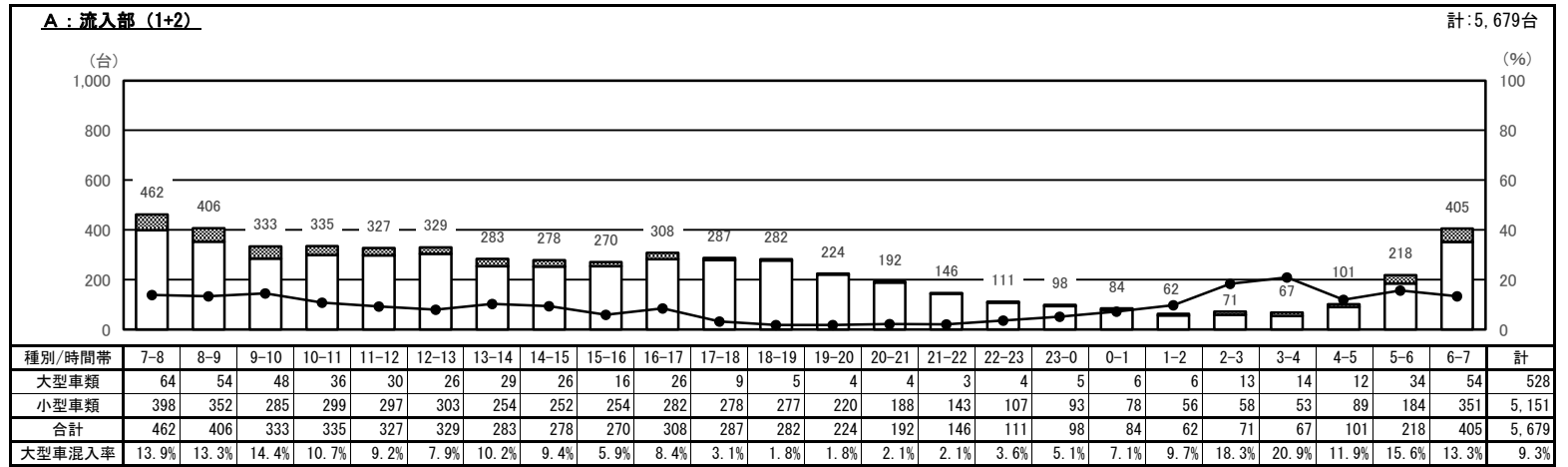
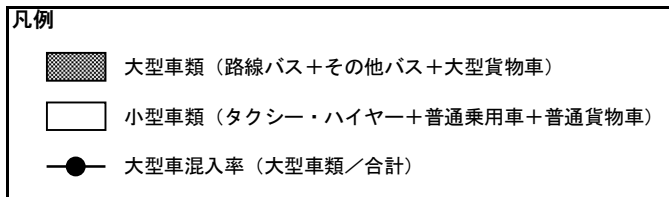
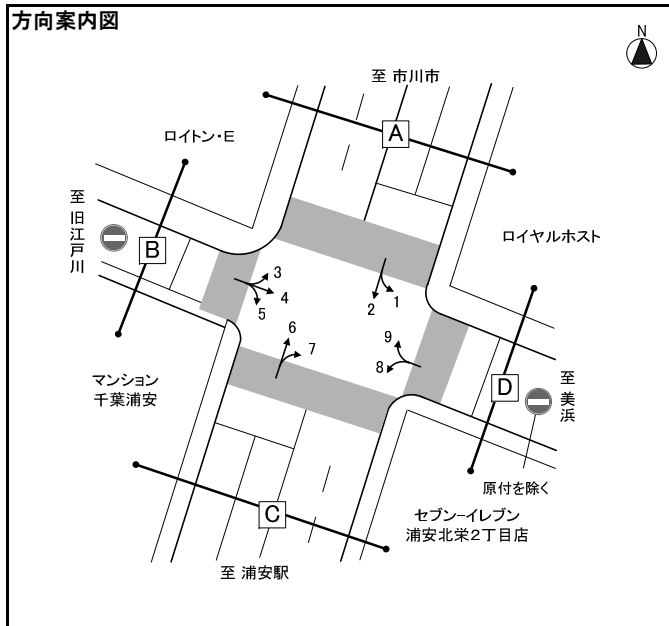
自動車交通量時間変動図

調査地点 : No.1 東京ベイ医療センター前交差点
 調査年月日 : 令和5年11月1日(水) 天候 : 晴れ
 調査時間 : 7:00~19:00 (12時間)



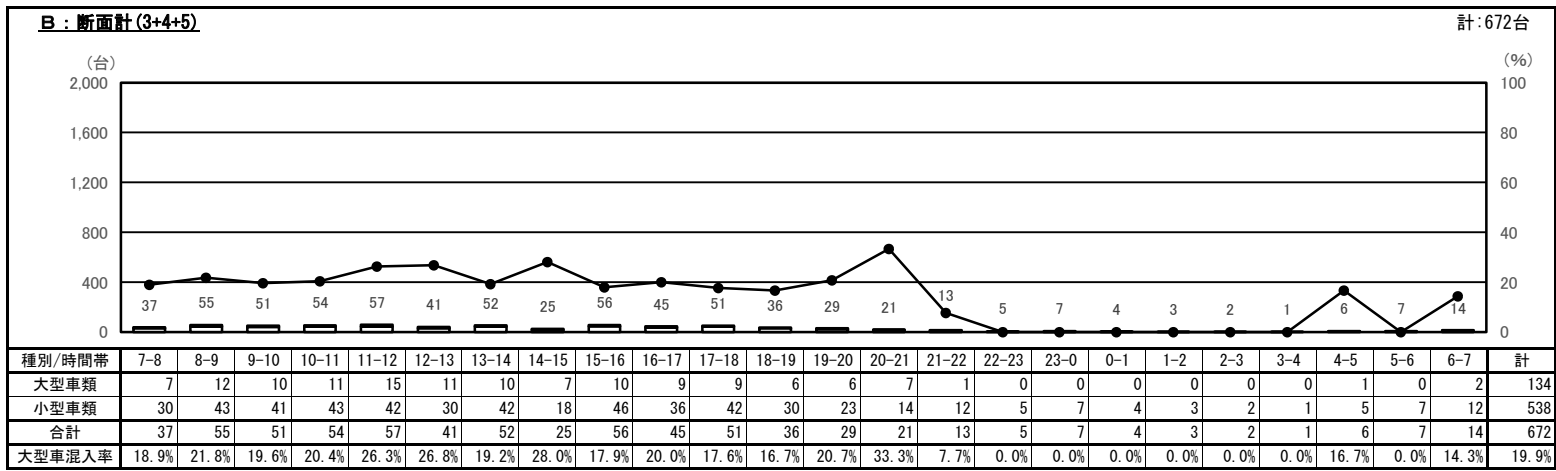

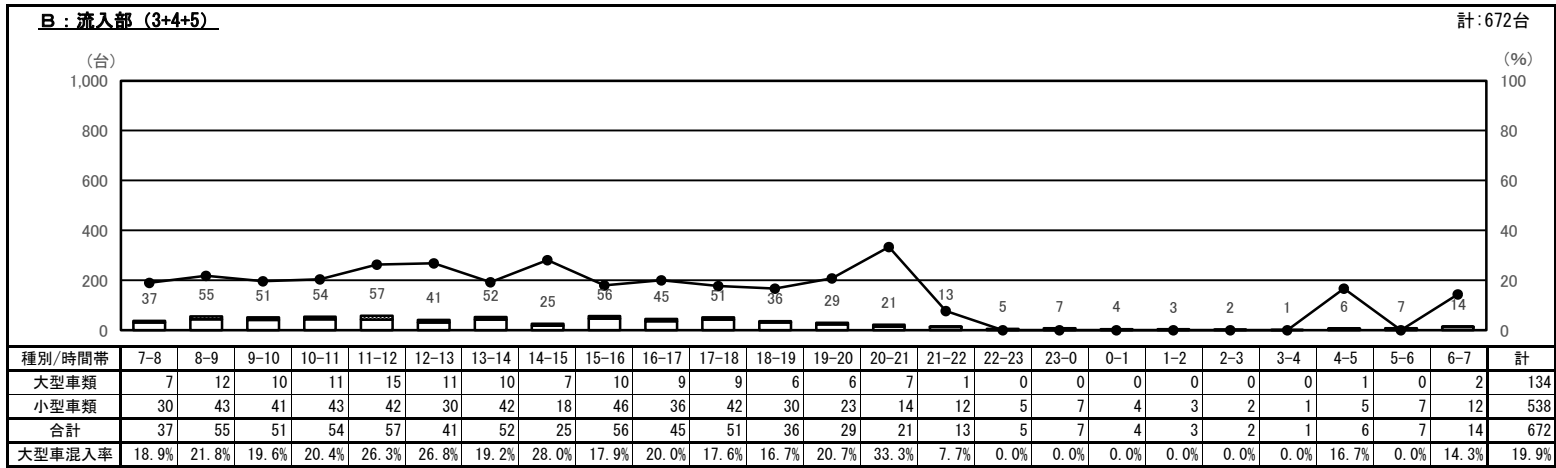
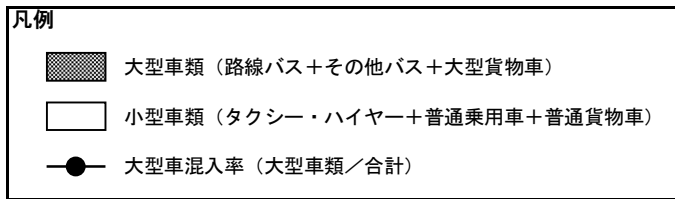
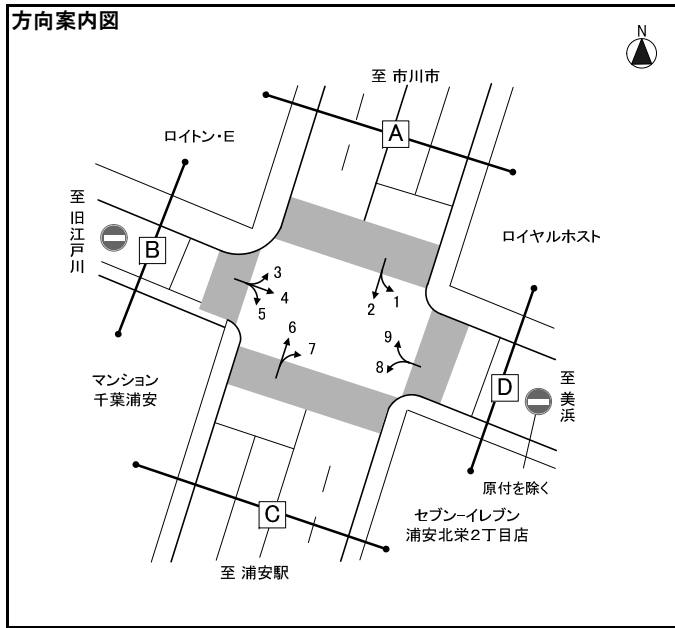
自動車交通量時間変動図

調査地点 : No.2 ロイヤルホスト浦安店前交差点 (北栄2丁目)
 調査年月日 : 令和5年11月1日(水) 天候 : 晴れ
 調査時間 : 7:00~翌7:00 (24時間)



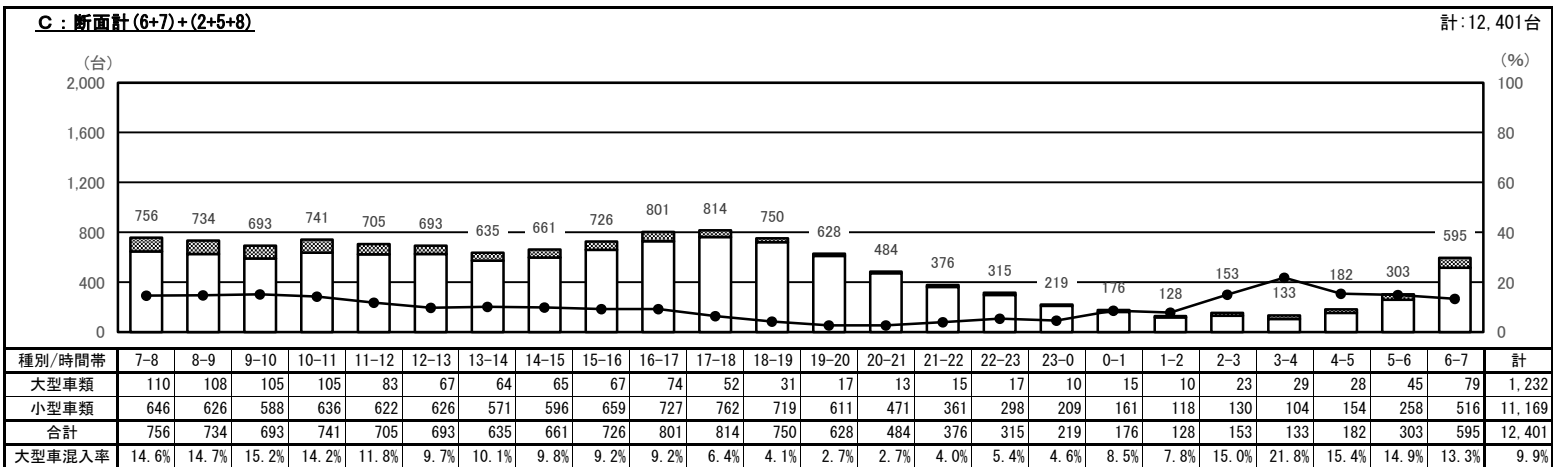
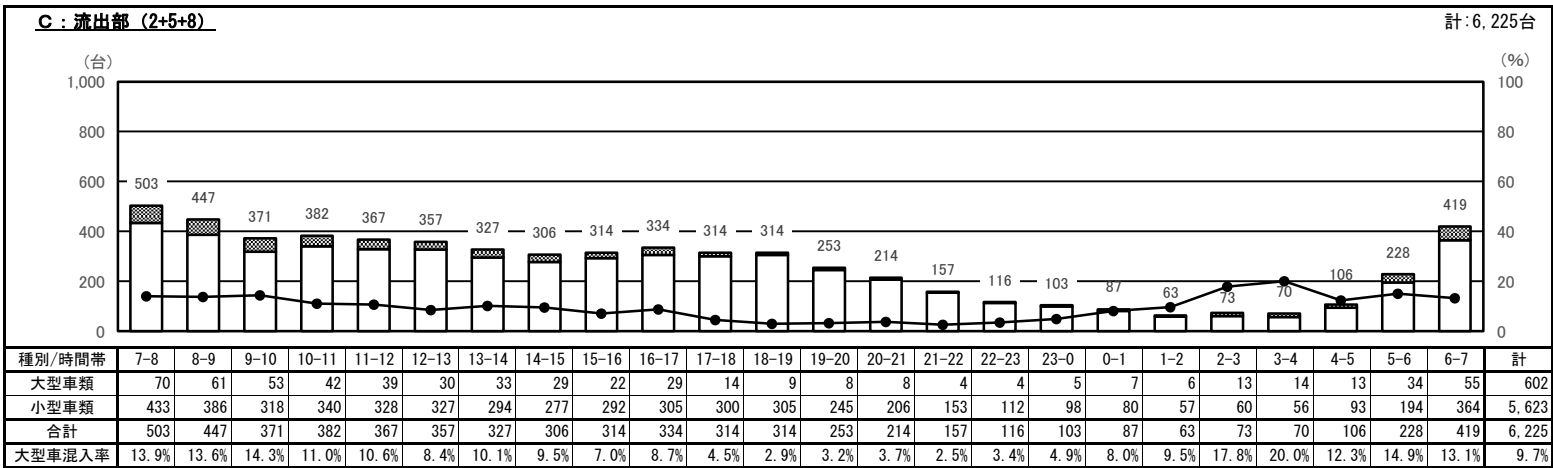
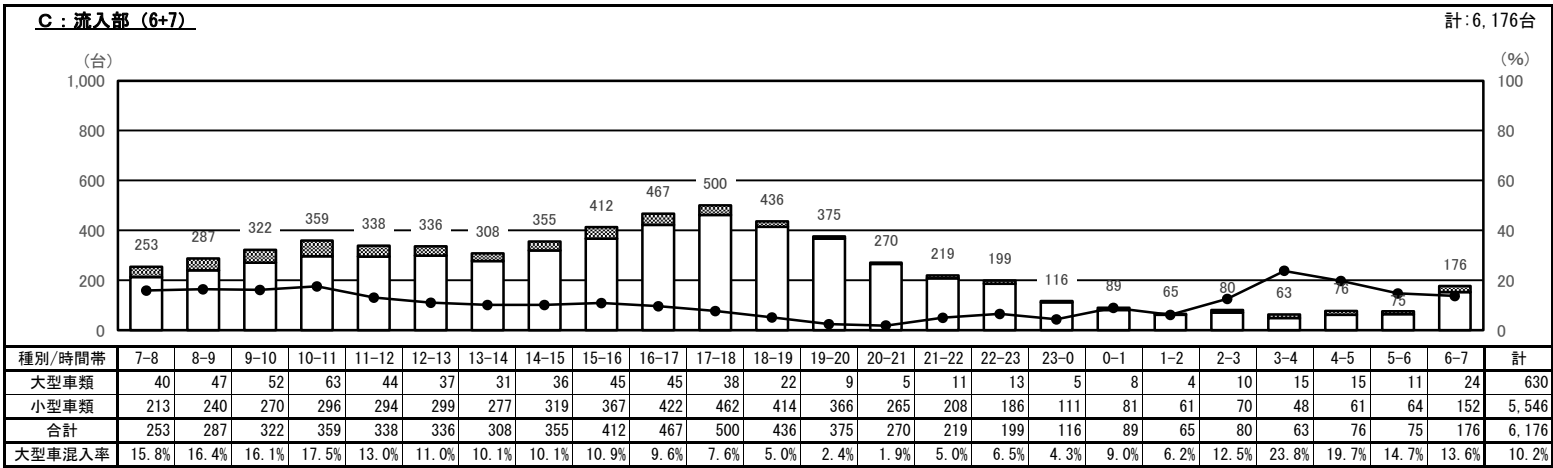
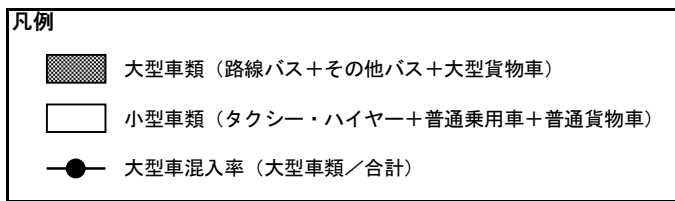
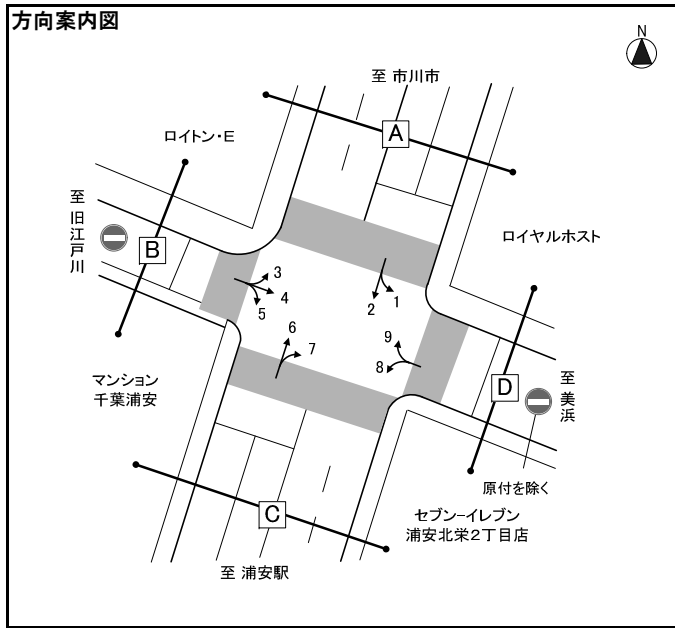
自動車交通量時間変動図

調査地点 : No.2 ロイヤルホスト浦安店前交差点 (北栄2丁目)
 調査年月日 : 令和5年11月1日(水) 天候 : 晴れ
 調査時間 : 7:00~翌7:00 (24時間)



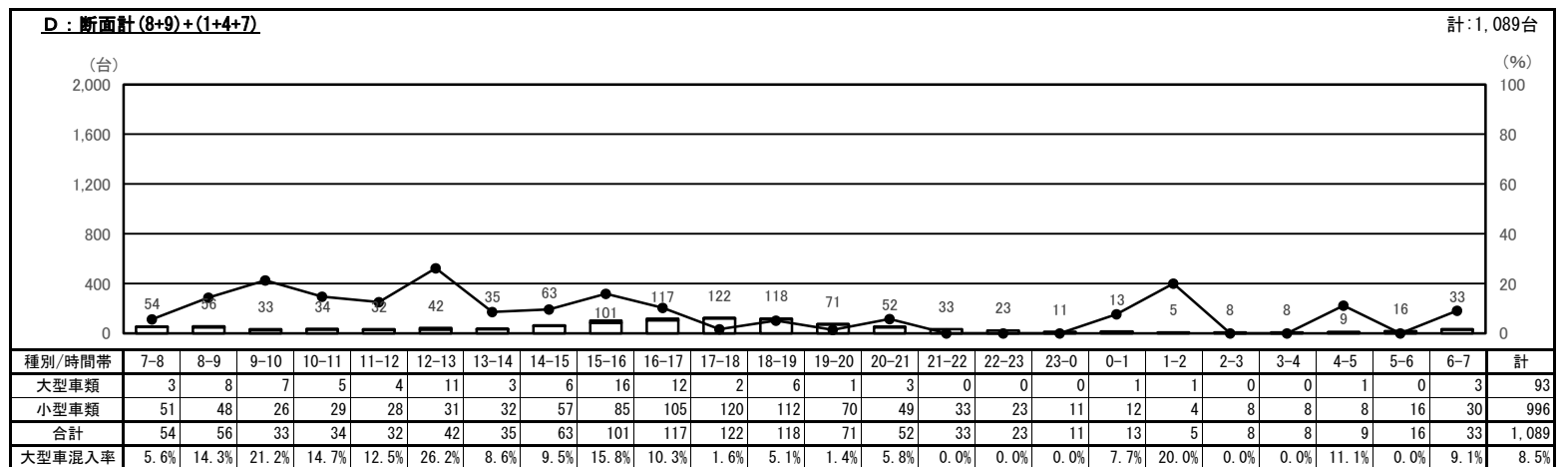

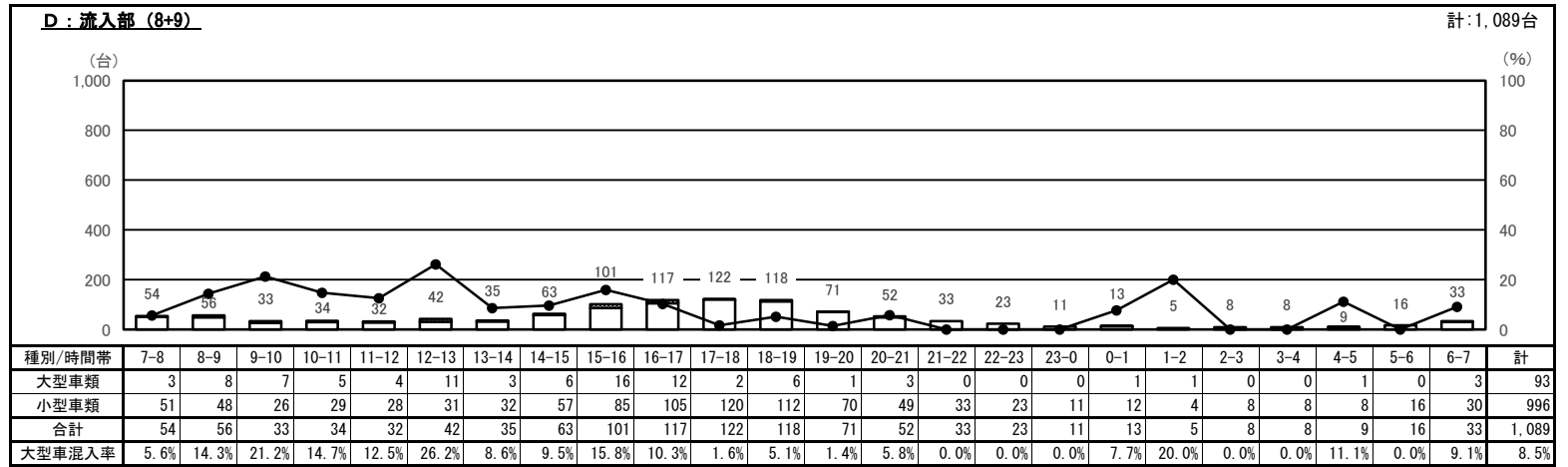
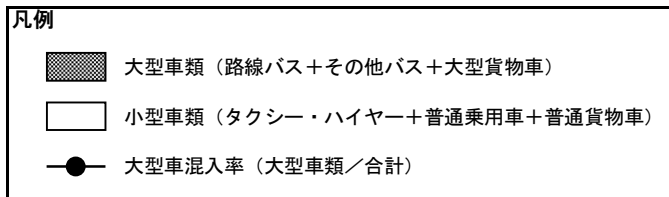
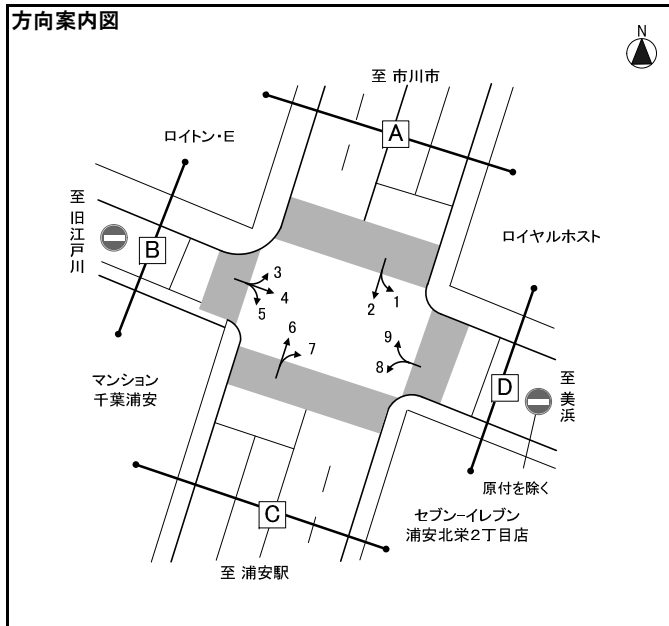
自動車交通量時間変動図

調査地点 : No.2 ロイヤルホスト浦安店前交差点 (北栄2丁目)
 調査年月日 : 令和5年11月1日(水) 天候 : 晴れ
 調査時間 : 7:00~翌7:00 (24時間)



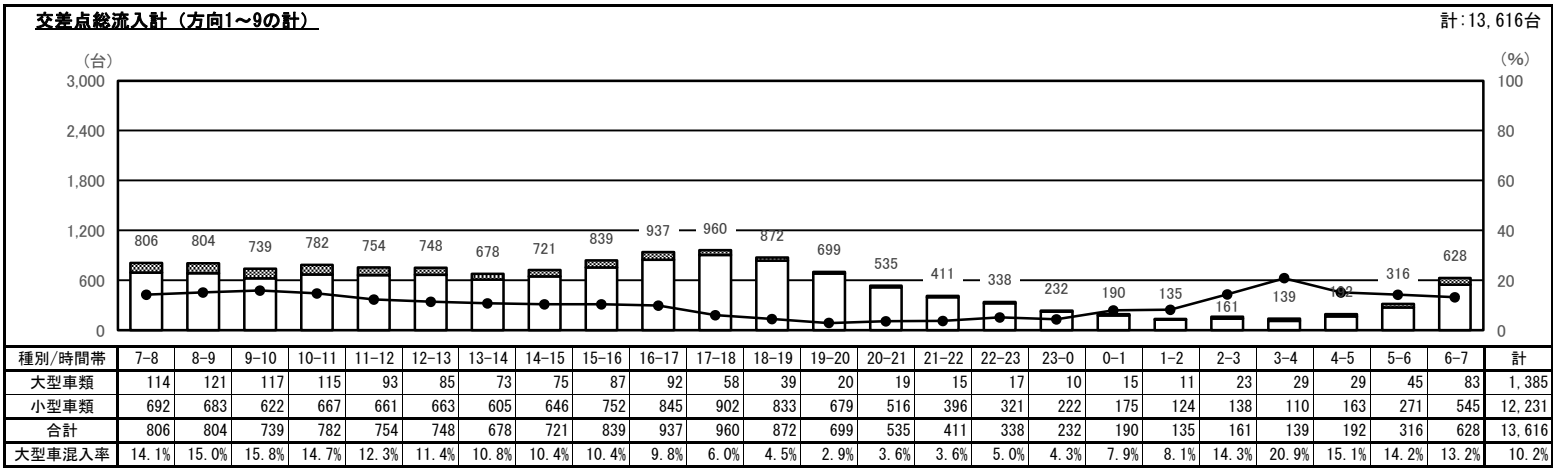
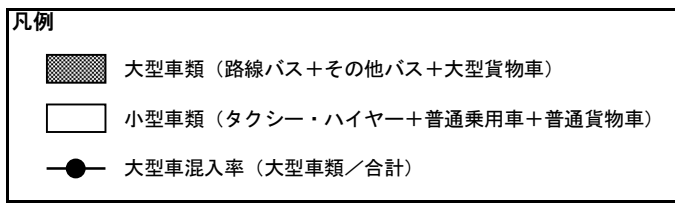
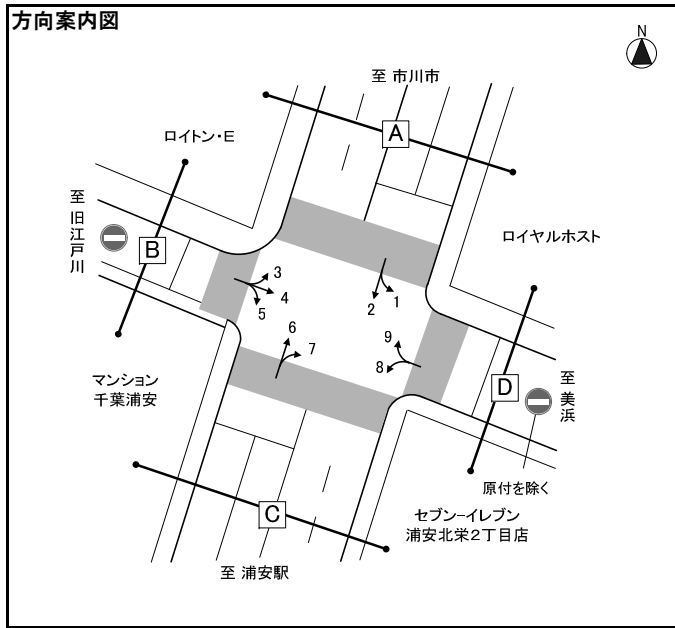
自動車交通量時間変動図

調査地点 : No.2 ロイヤルホスト浦安店前交差点 (北栄2丁目)
 調査年月日 : 令和5年11月1日(水) 天候 : 晴れ
 調査時間 : 7:00~翌7:00 (24時間)



自動車交通量時間変動図

調査地点 : No.2 ロイヤルホスト浦安店前交差点 (北栄2丁目)
 調査年月日 : 令和5年11月1日 (水) 天候 : 晴れ
 調査時間 : 7:00~翌7:00 (24時間)



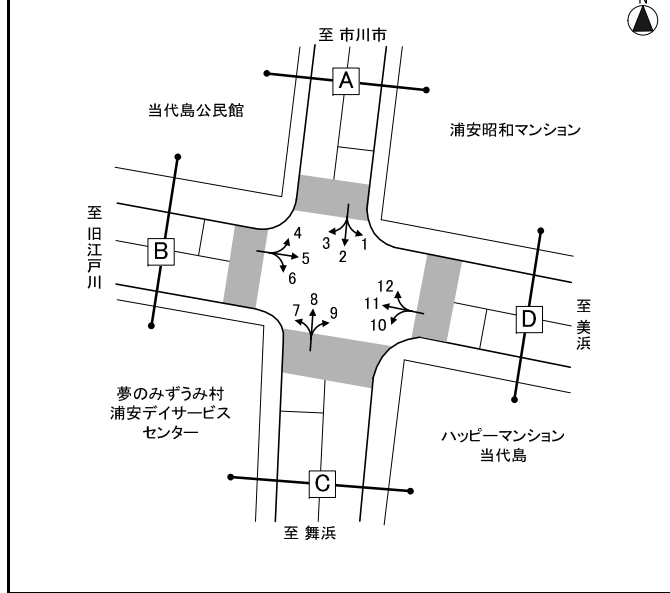
自動車交通量時間変動図

調査地点 : No.3 当代島公民館交差点

調査年月日 : 令和5年11月1日(水) 天候 : 晴れ

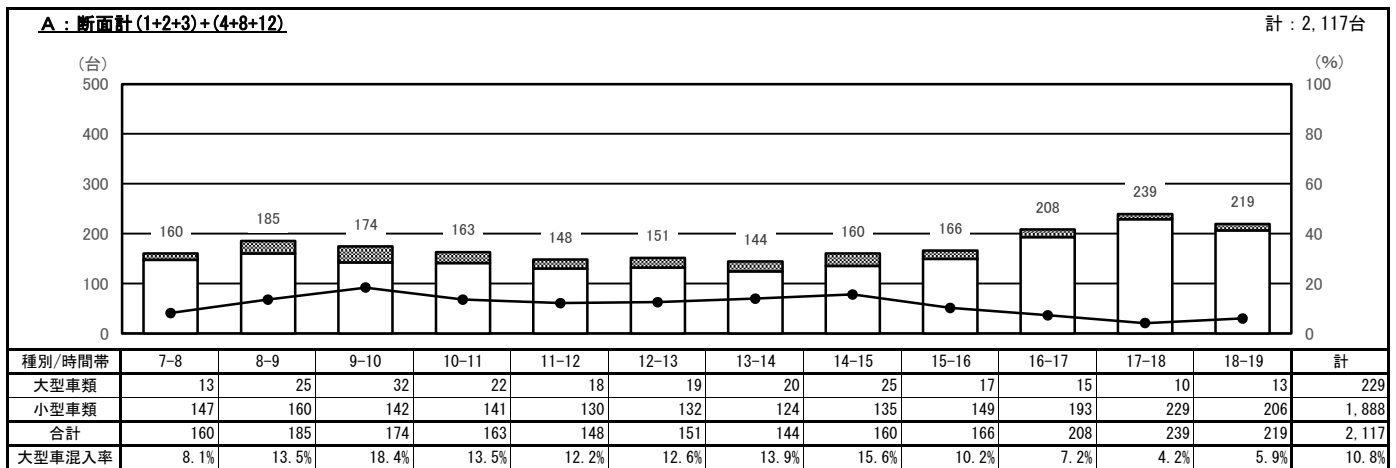
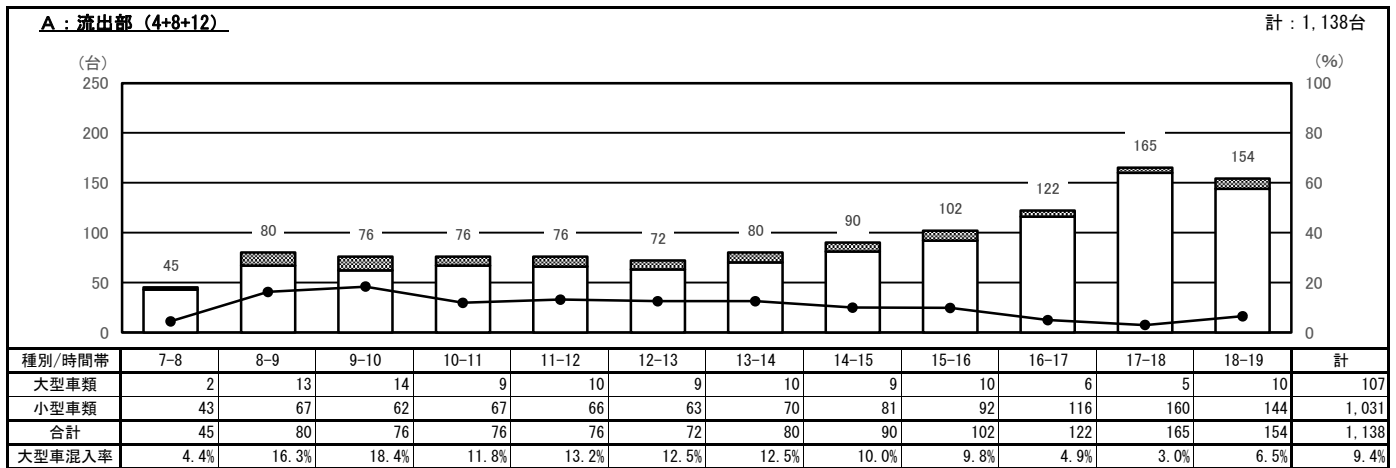
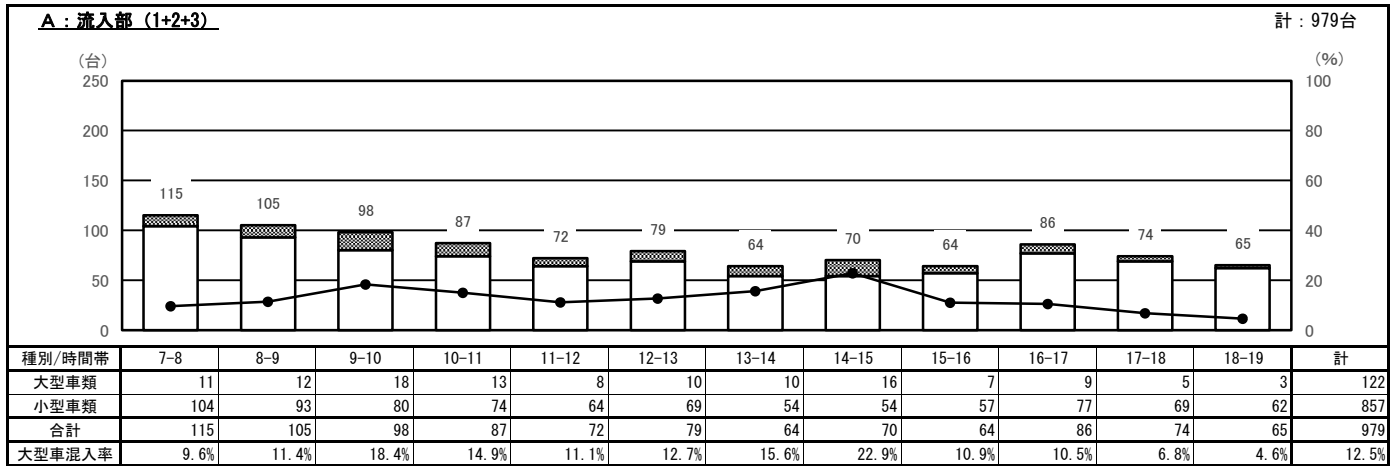
調査時間 : 7:00~19:00(12時間)

方向案内図



凡例

- 大型車類 (路線バス+その他バス+大型貨物車)
- 小型車類 (タクシー・ハイヤー+普通乗用車+普通貨物車)
- 大型車混入率 (大型車類/合計)



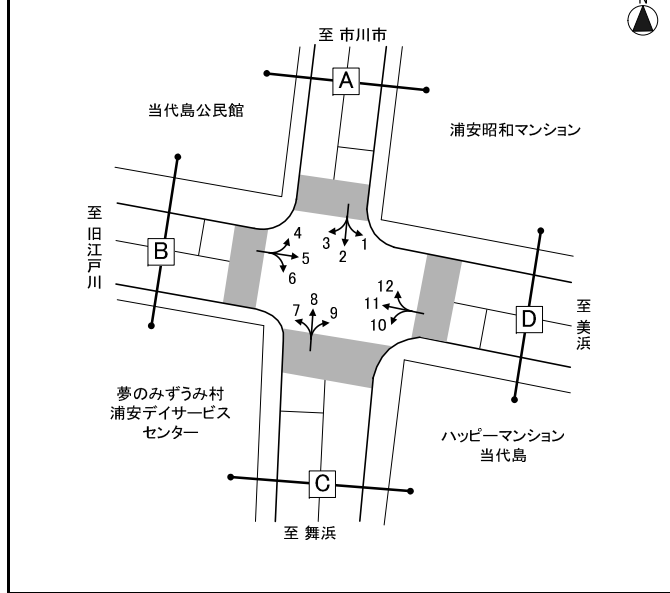
自動車交通量時間変動図

調査地点 : No.3 当代島公民館交差点

調査年月日 : 令和5年11月1日(水) 天候 : 晴れ

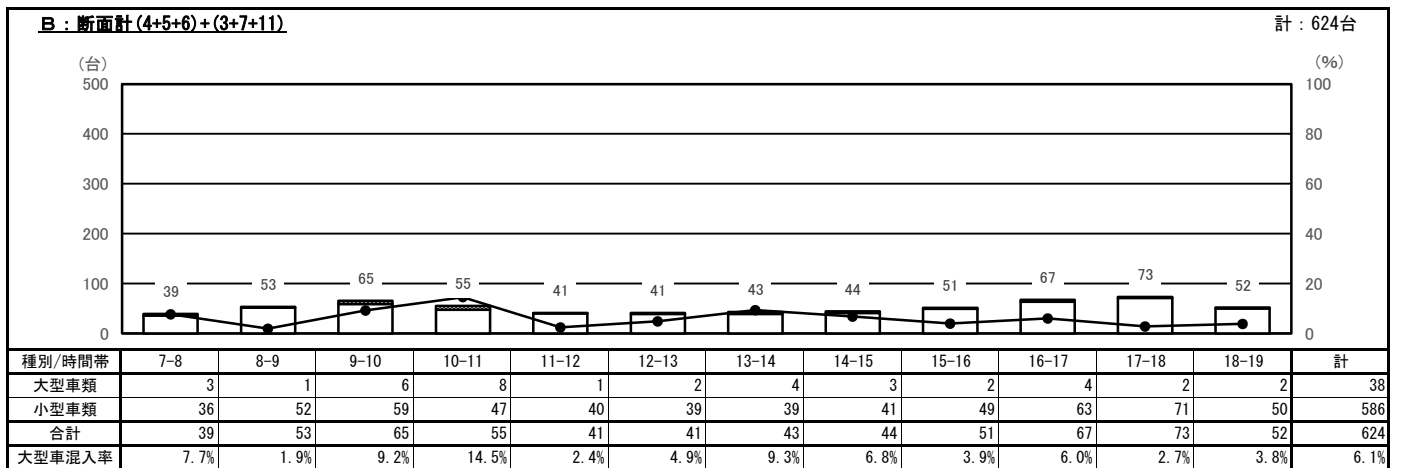
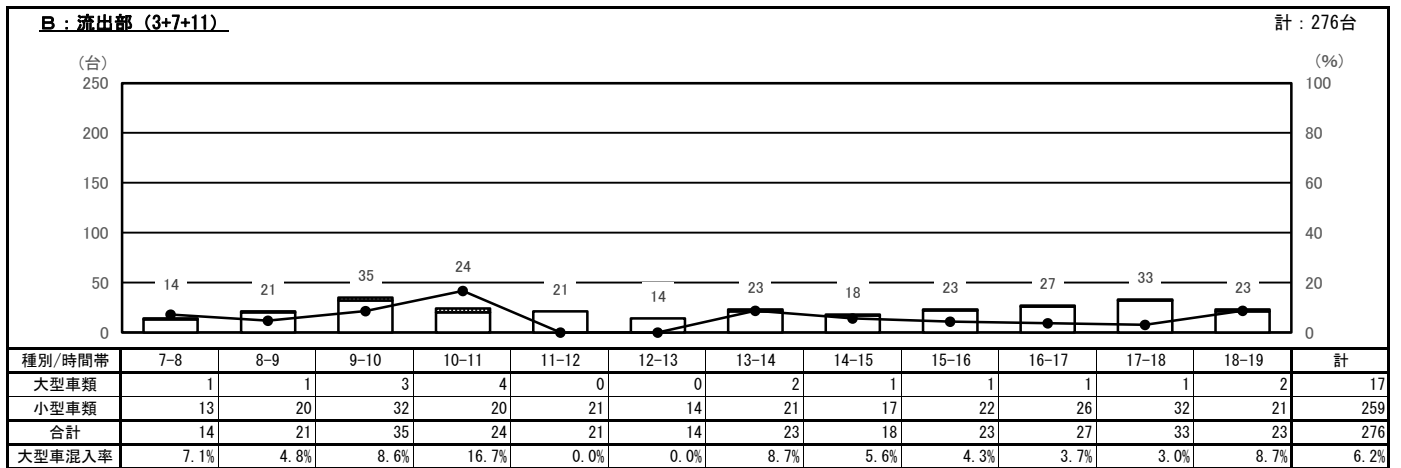
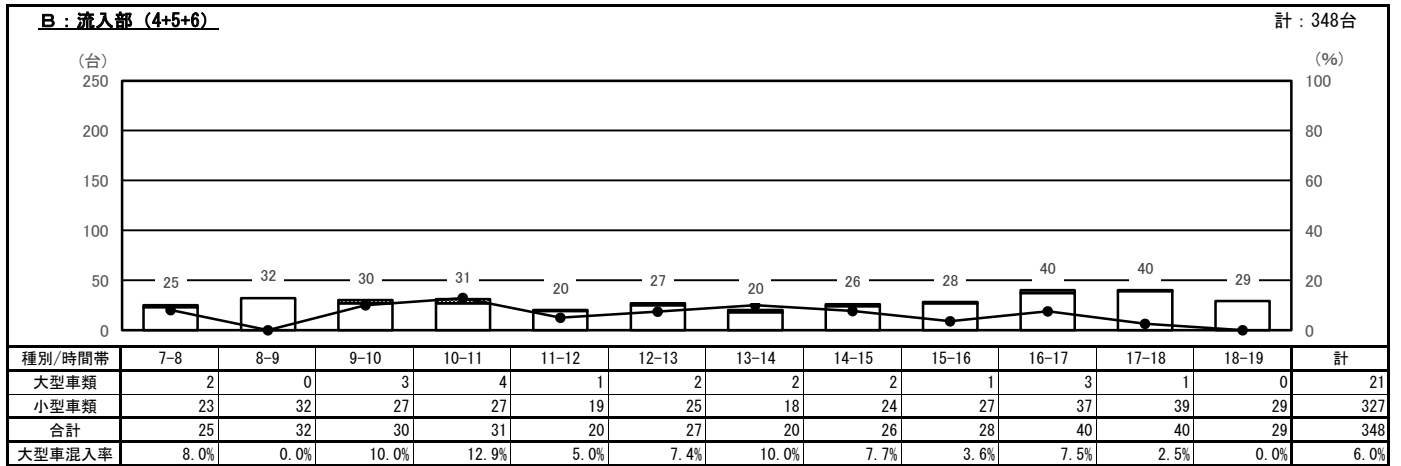
調査時間 : 7:00~19:00(12時間)

方向案内図



凡例

- 大型車類 (路線バス+その他バス+大型貨物車)
- 小型車類 (タクシー・ハイヤー+普通乗用車+普通貨物車)
- 大型車混入率 (大型車類/合計)

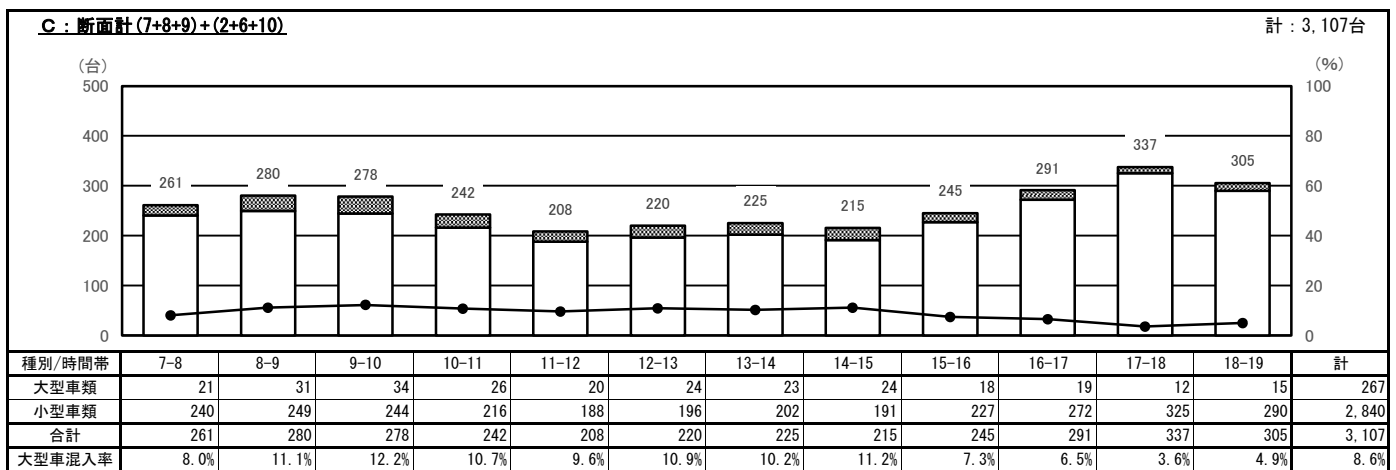
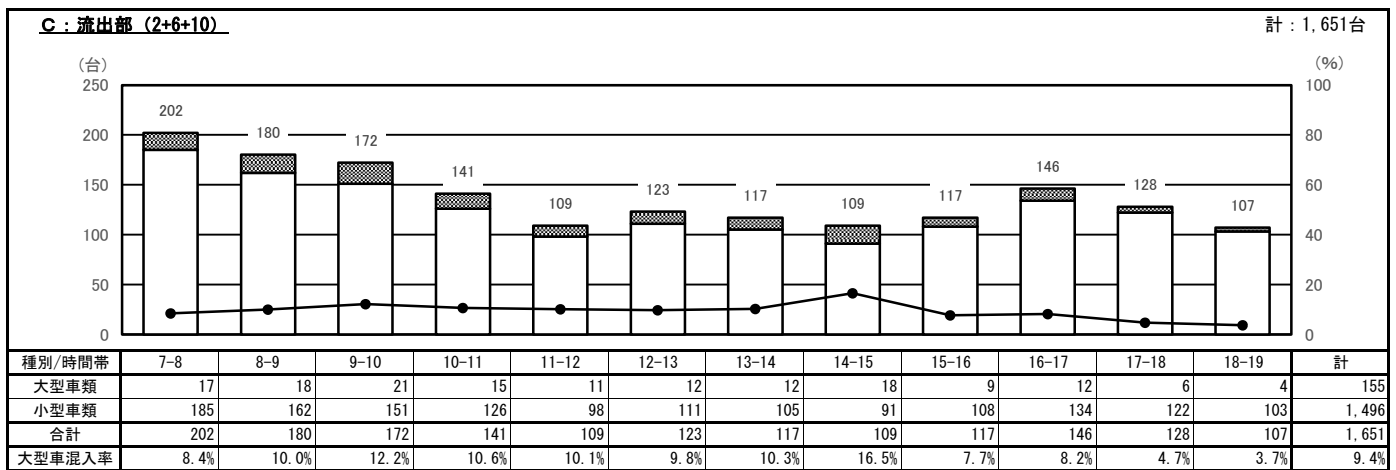
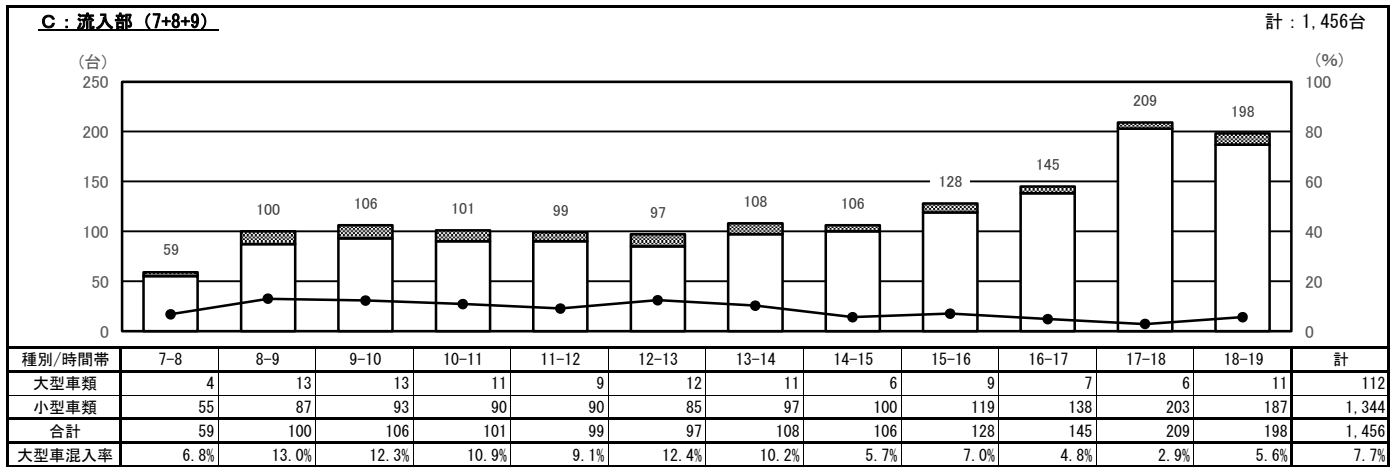
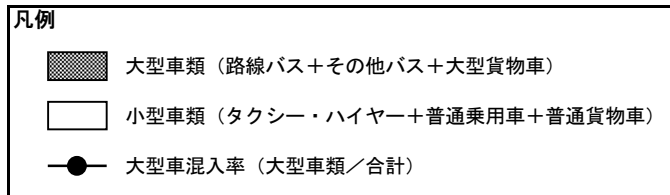
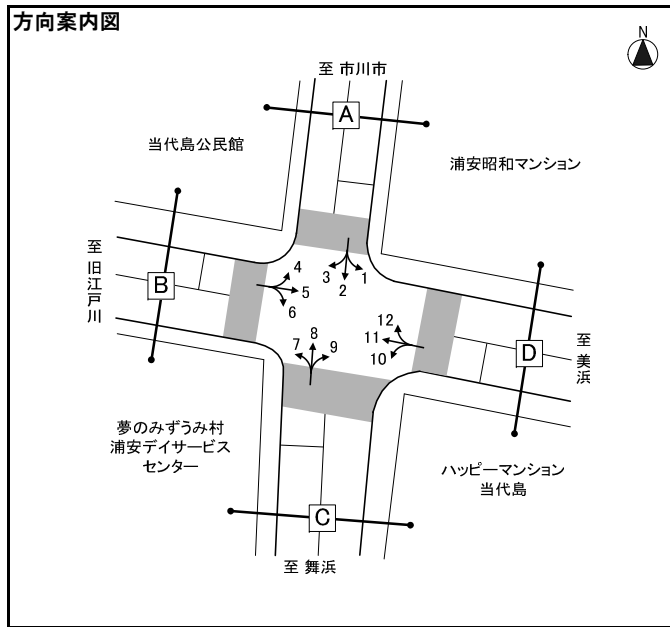


自動車交通量時間変動図

調査地点 : No.3 当代島公民館交差点

調査年月日 : 令和5年11月1日(水) 天候 : 晴れ

調査時間 : 7:00~19:00(12時間)



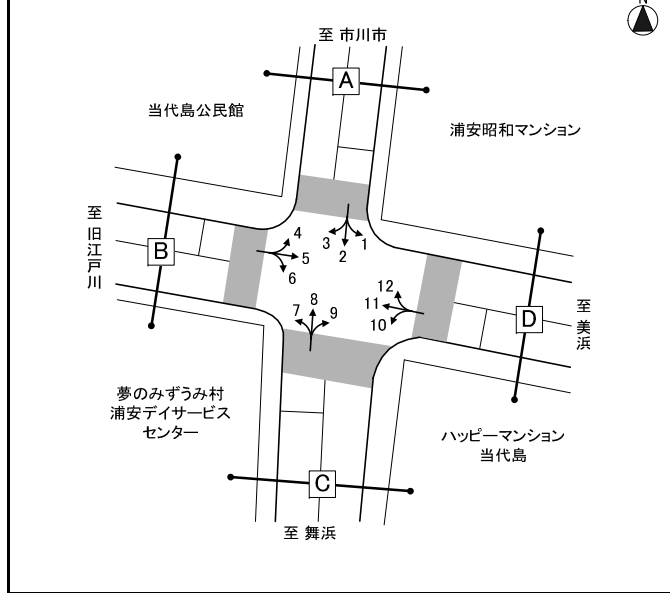
自動車交通量時間変動図

調査地点 : No.3 当代島公民館交差点

調査年月日 : 令和5年11月1日(水) 天候 : 晴れ

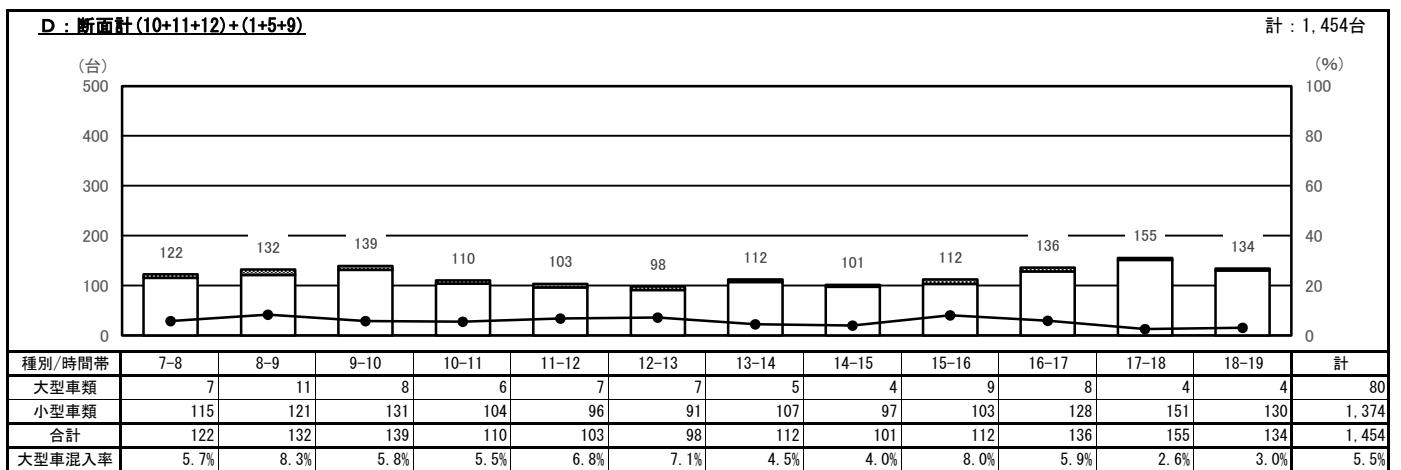
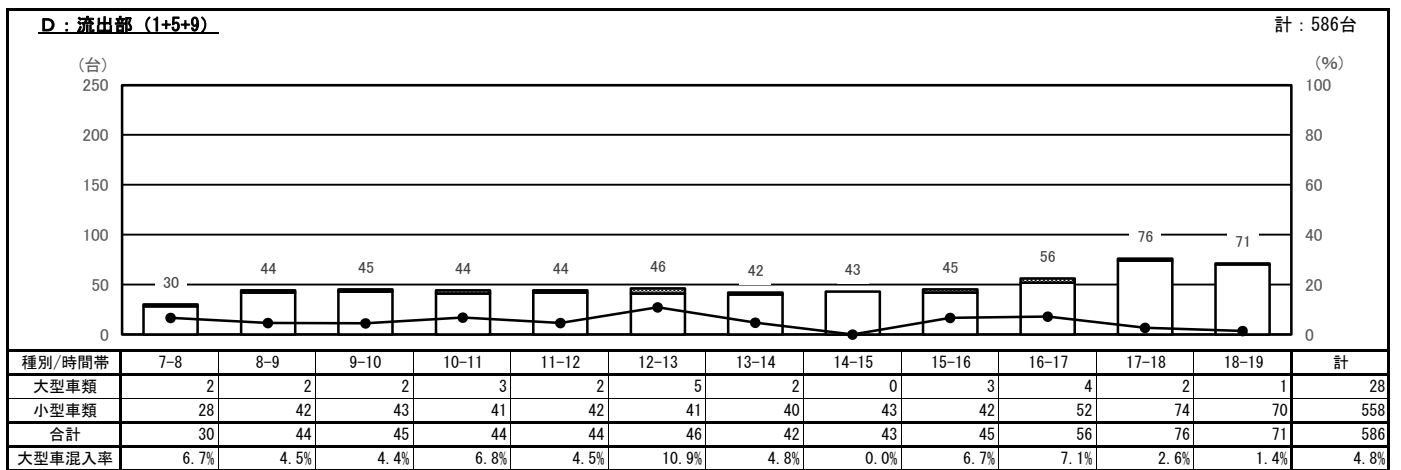
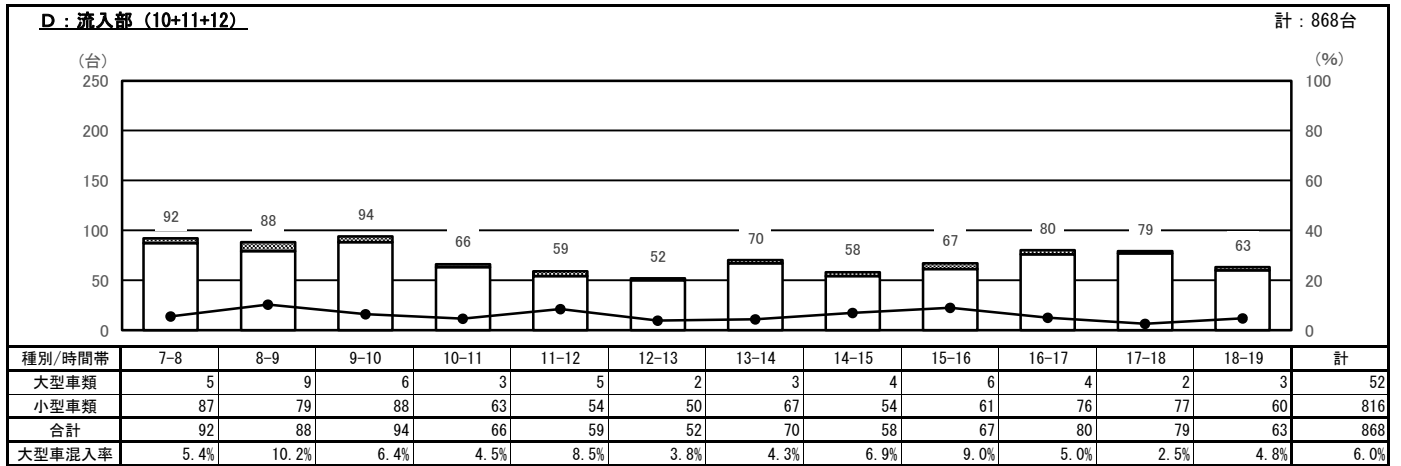
調査時間 : 7:00~19:00(12時間)

方向案内図



凡例

- 大型車類 (路線バス+その他バス+大型貨物車)
- 小型車類 (タクシー・ハイヤー+普通乗用車+普通貨物車)
- 大型車混入率 (大型車類/合計)



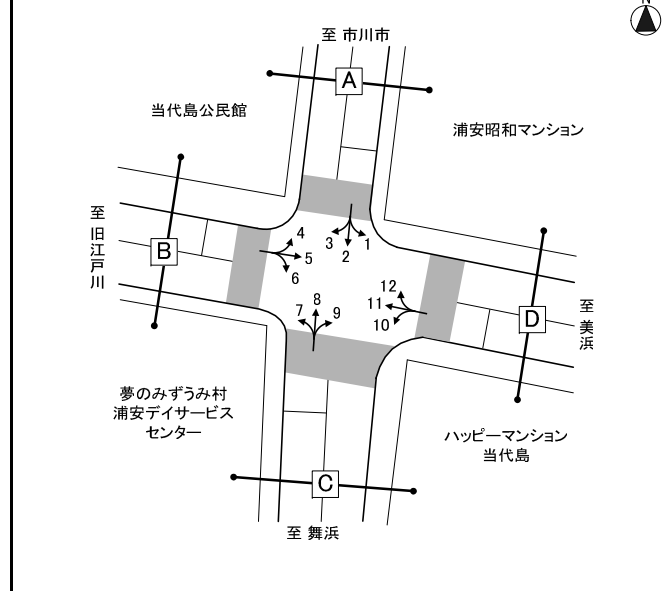
自動車交通量時間変動図

調査地点 : No.3 当代島公民館交差点




調査年月日 : 令和5年11月1日(水) 天候 : 晴れ

調査時間 : 7:00~19:00(12時間)

方向案内図

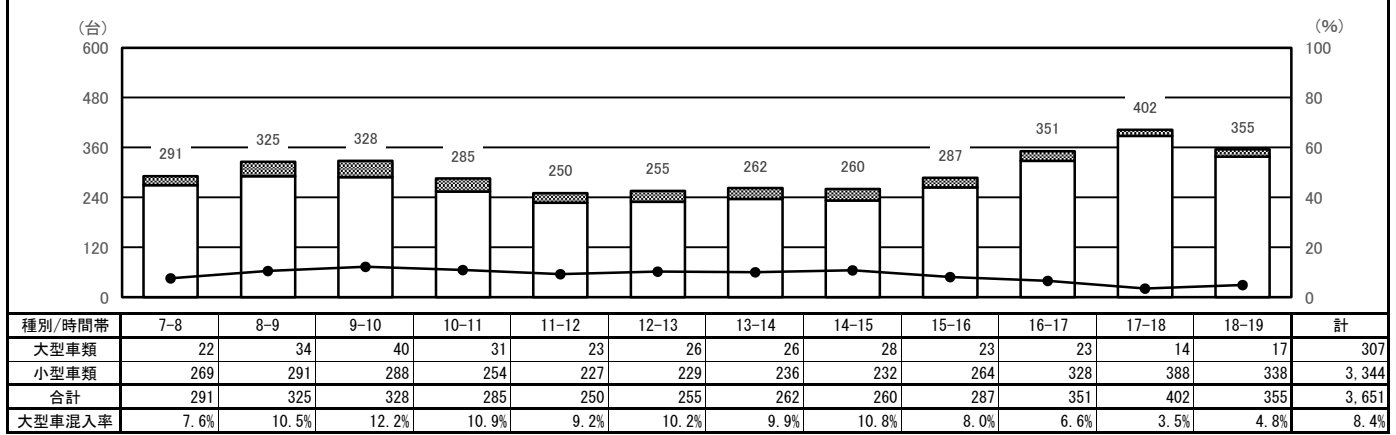


凡例

-  大型車類 (路線バス+その他バス+大型貨物車)
-  小型車類 (タクシー・ハイヤー+普通乗用車+普通貨物車)
-  大型車混入率 (大型車類/合計)

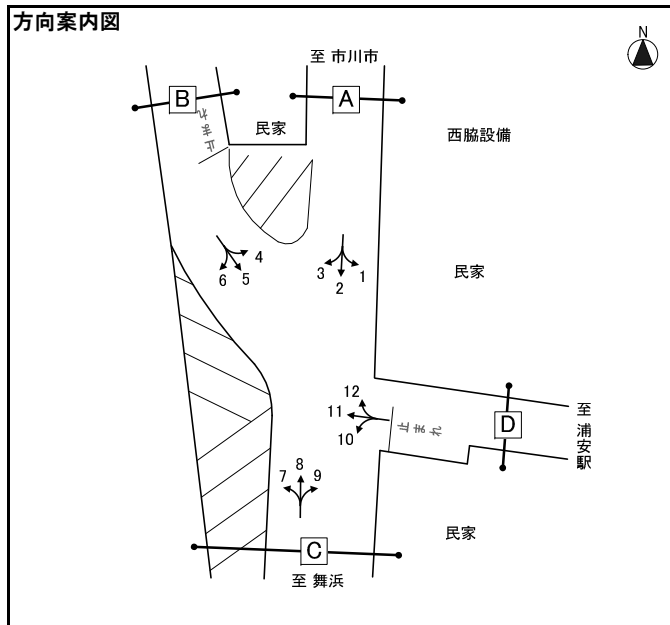
交差点総流入計 (方向1~12の計)

計 : 3,651台



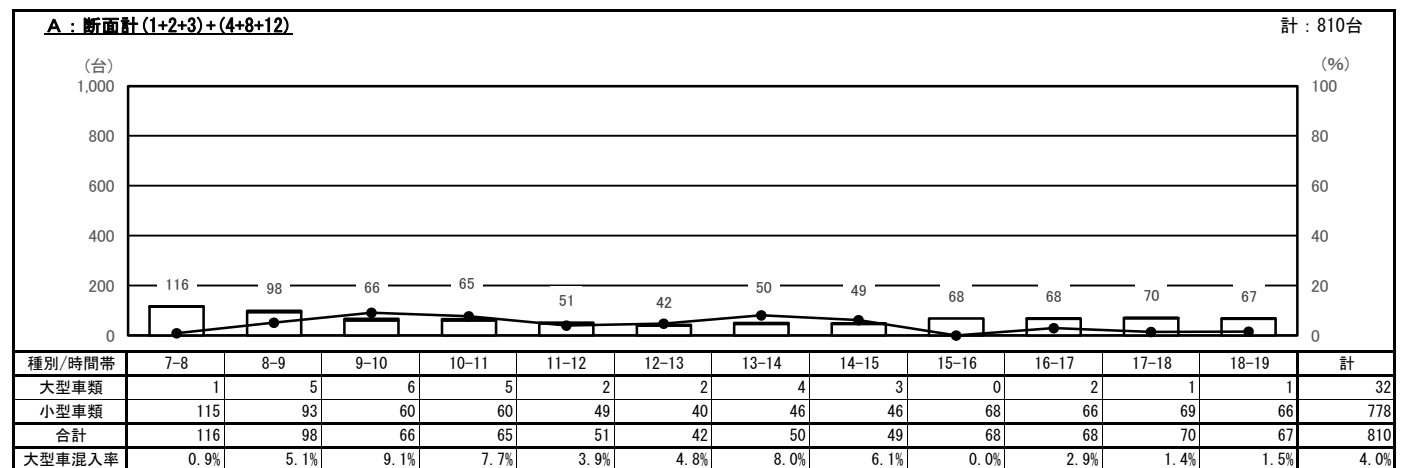
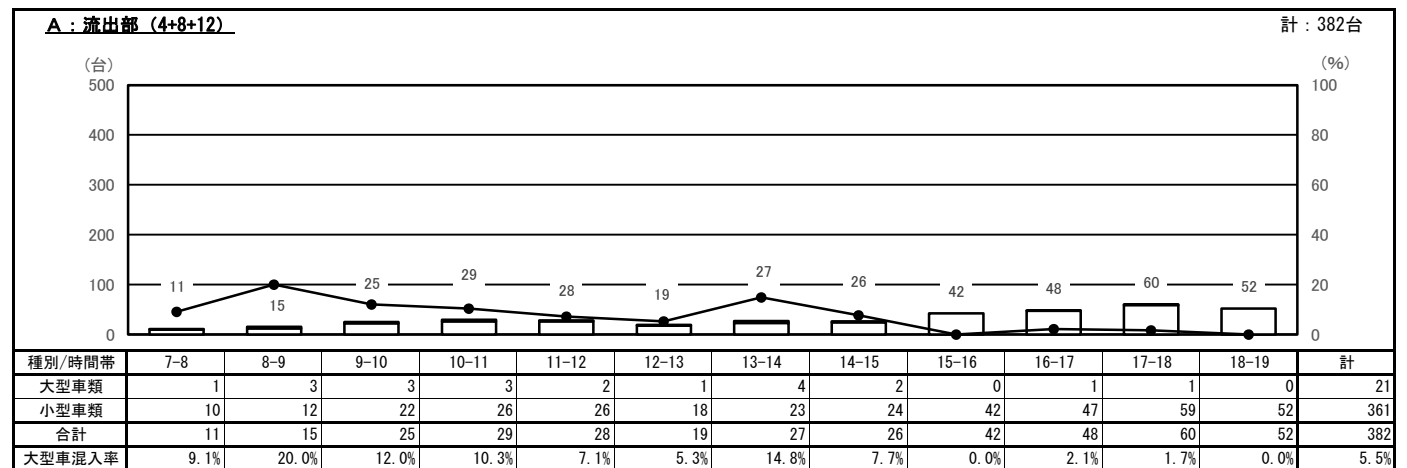
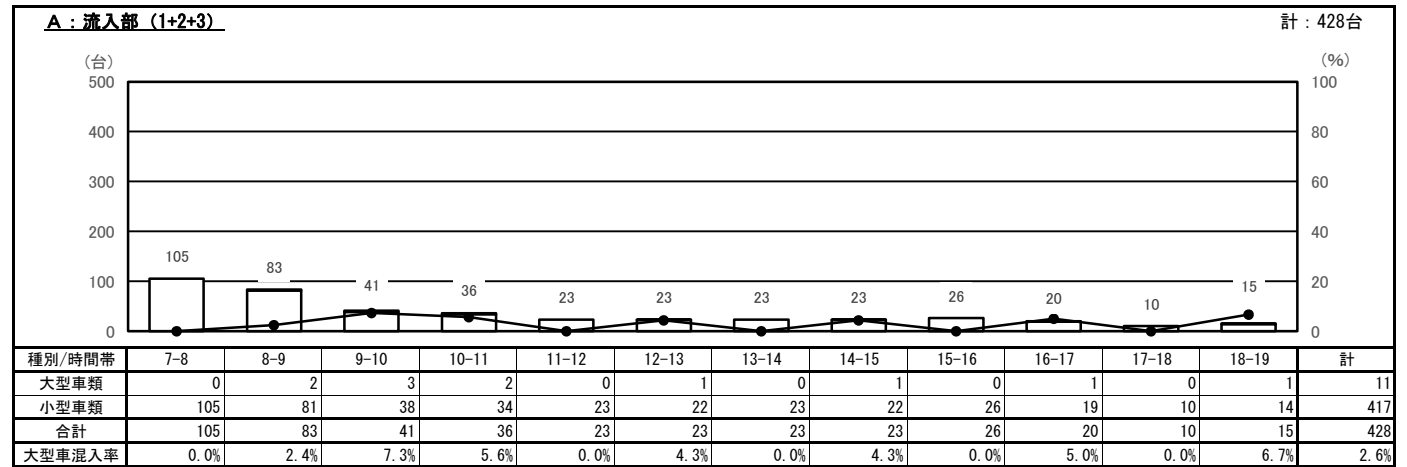
自動車交通量時間変動図

調査地点 : No.4 当代島二丁目180番23地先交差点
 調査年月日 : 令和5年11月1日(水) 天候 : 晴れ
 調査時間 : 7:00~19:00(12時間)



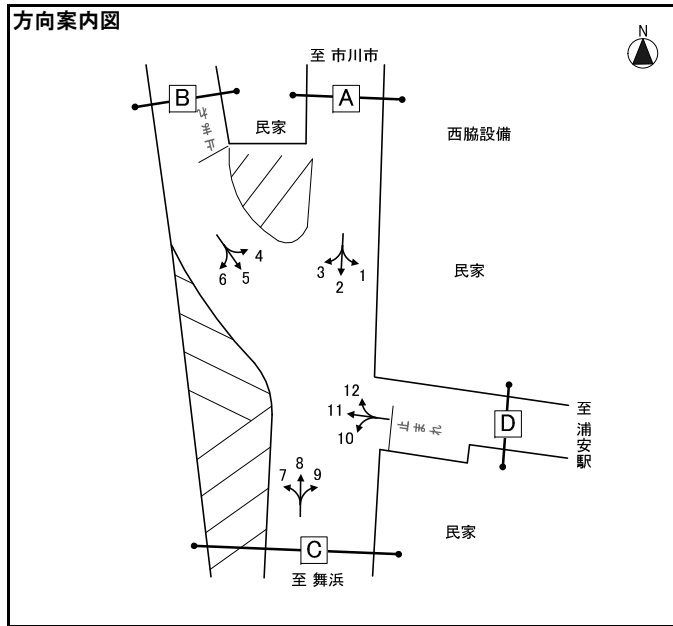
凡例

- 大型車類 (路線バス+その他バス+大型貨物車)
- 小型車類 (タクシー・ハイヤー+普通乗用車+普通貨物車)
- 大型車混入率 (大型車類/合計)



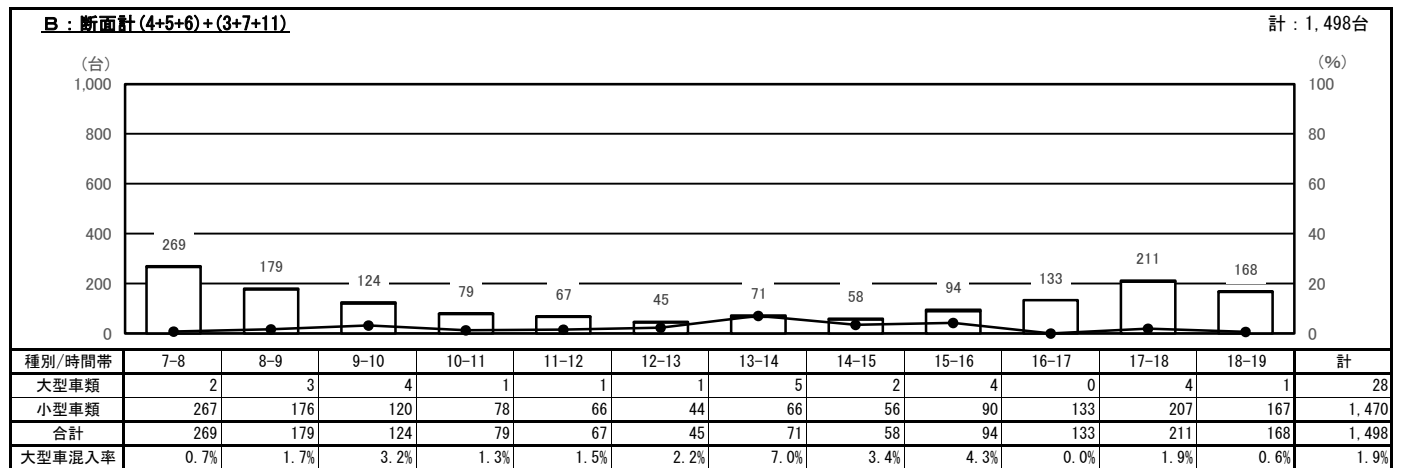
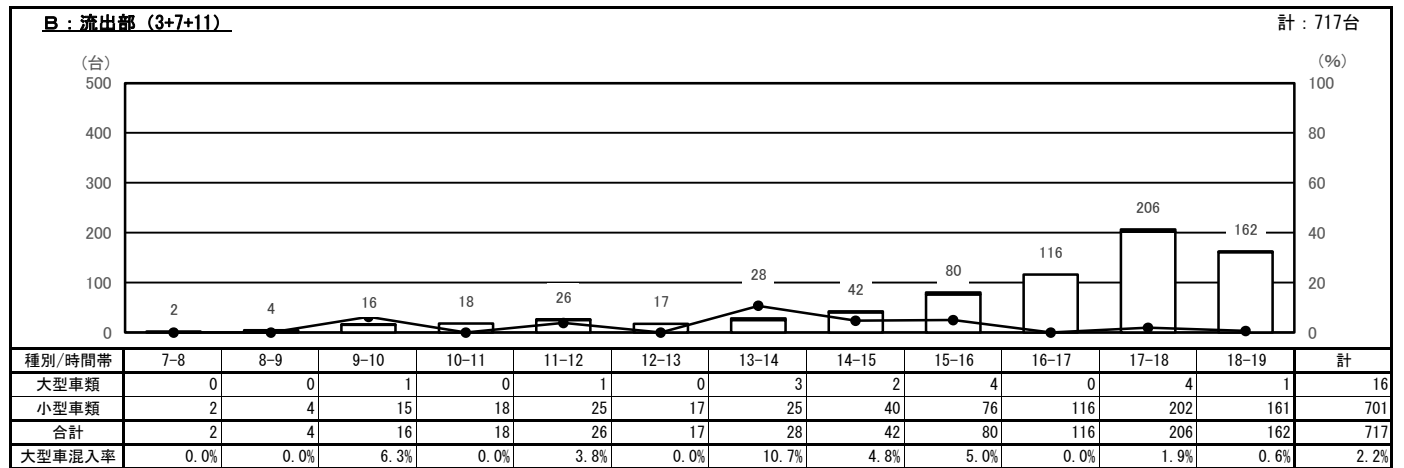
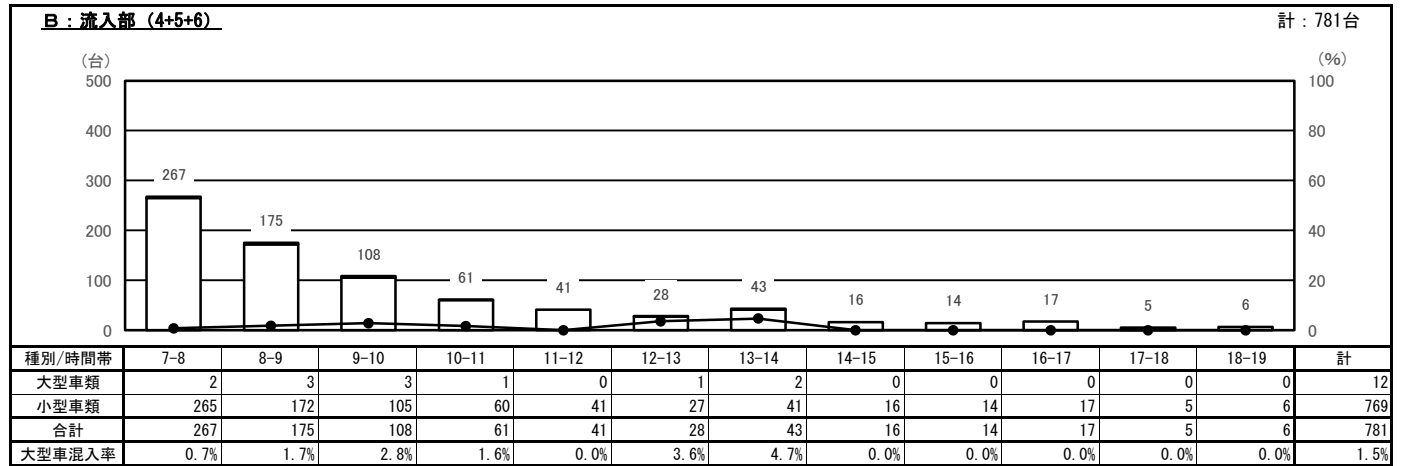
自動車交通量時間変動図

調査地点 : No.4 当代島二丁目180番23地先交差点
 調査年月日 : 令和5年11月1日(水) 天候 : 晴れ
 調査時間 : 7:00~19:00(12時間)



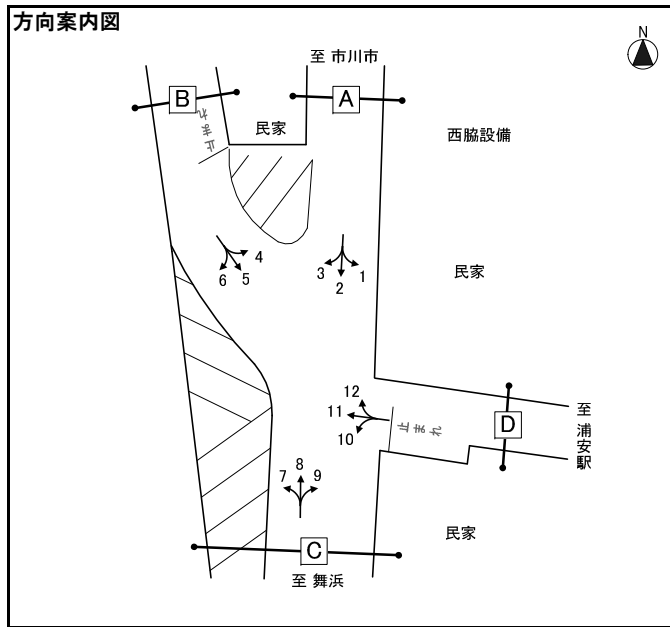
凡例

- 大型車類 (路線バス+その他バス+大型貨物車)
- 小型車類 (タクシー・ハイヤー+普通乗用車+普通貨物車)
- 大型車混入率 (大型車類/合計)




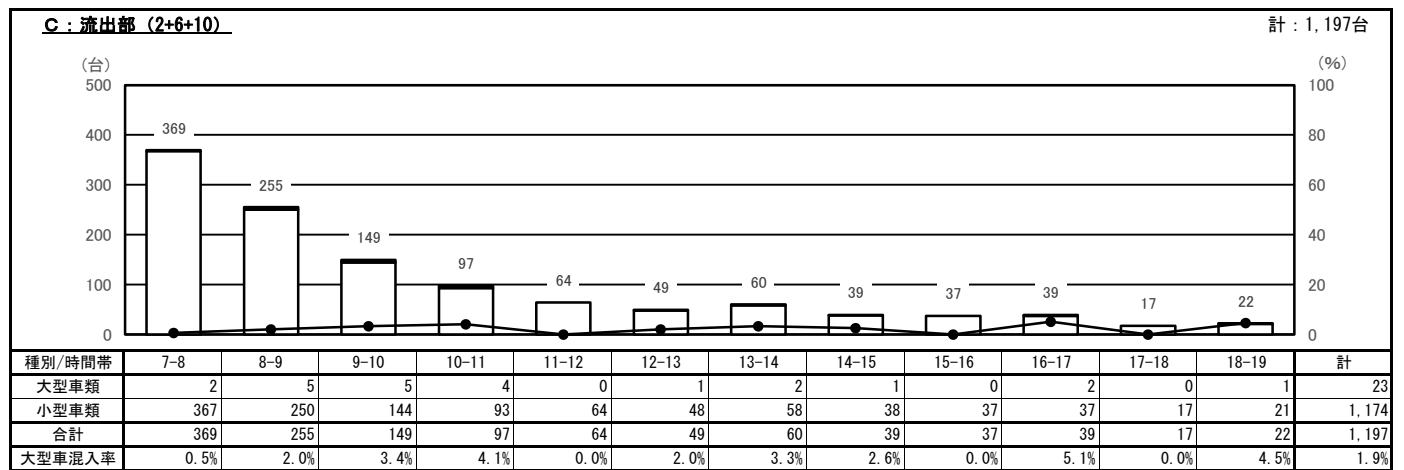
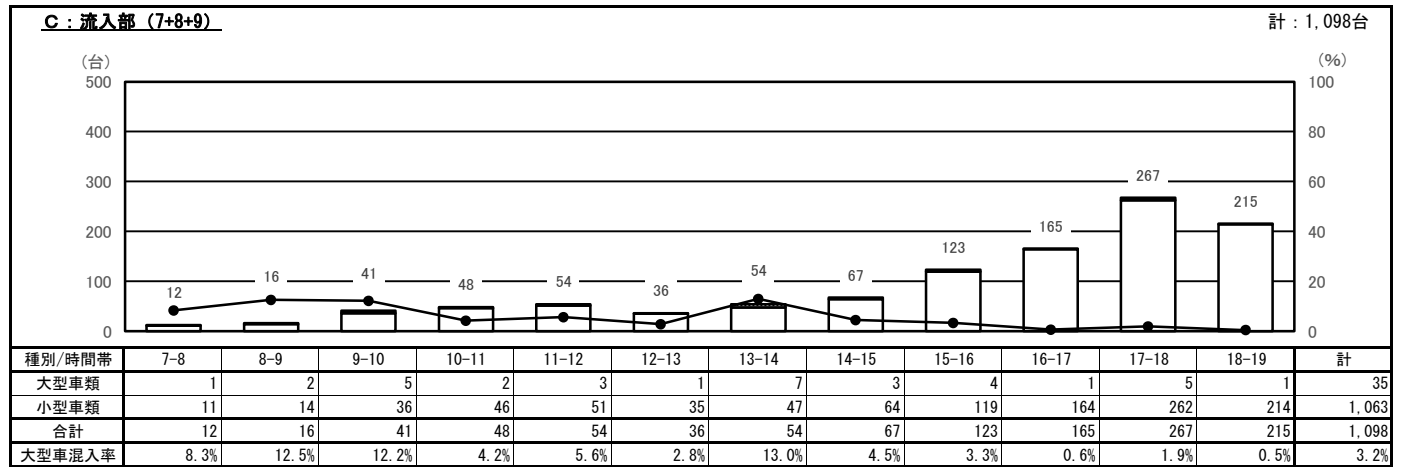
自動車交通量時間変動図

調査地点 : No.4 当代島二丁目180番23地先交差点
 調査年月日 : 令和5年11月1日(水) 天候 : 晴れ
 調査時間 : 7:00~19:00 (12時間)



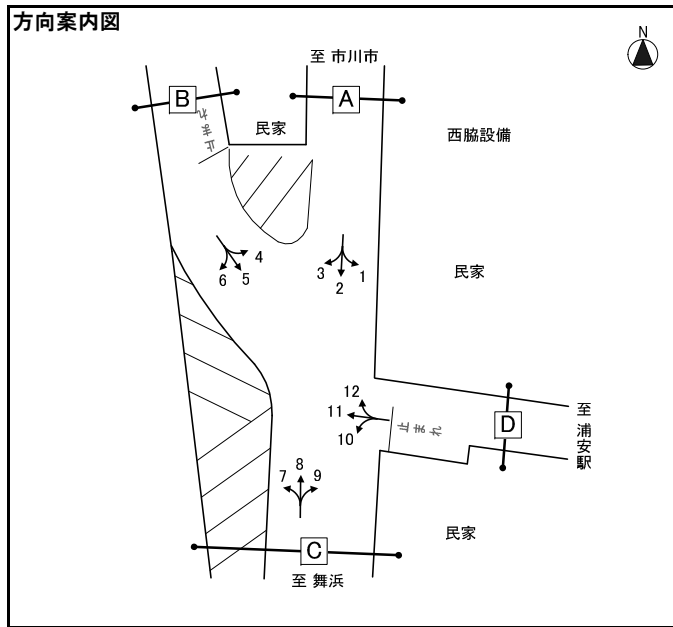
凡例

- 大型車類 (路線バス+その他バス+大型貨物車)
- 小型車類 (タクシー・ハイヤー+普通乗用車+普通貨物車)
- 大型車混入率 (大型車類/合計)



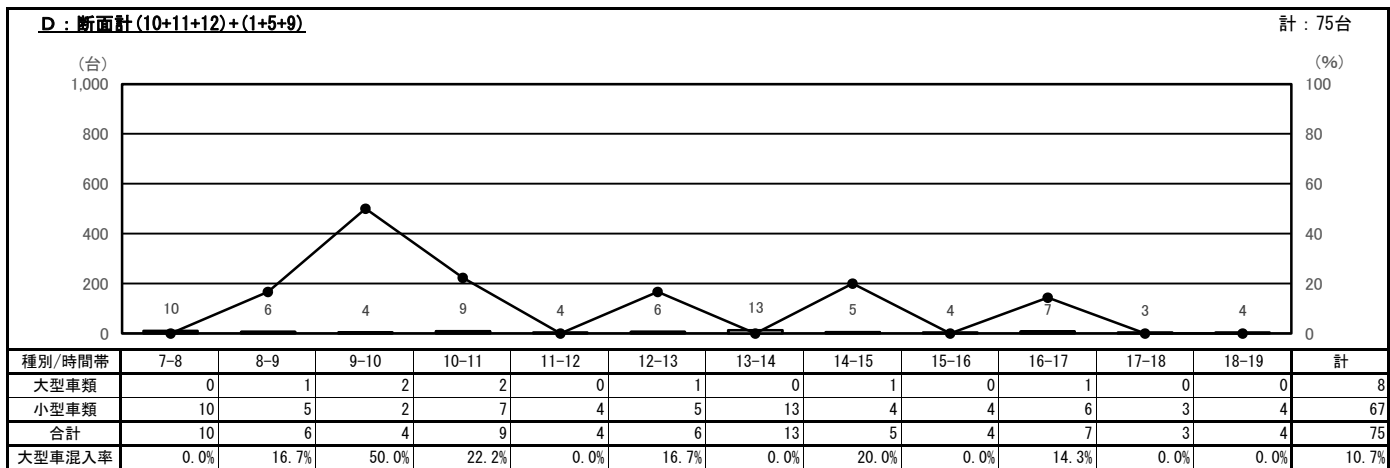
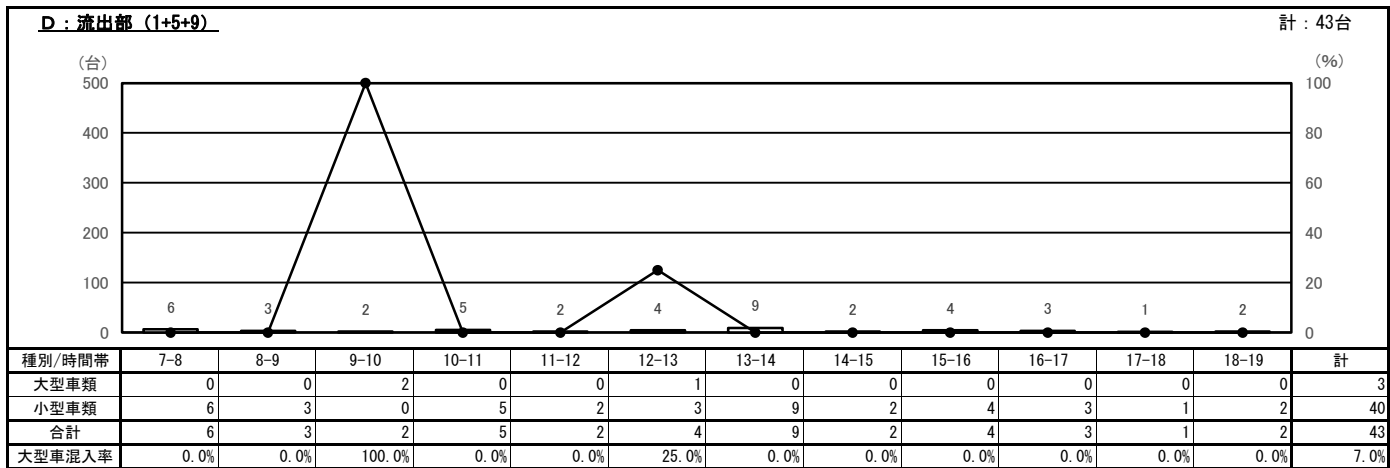
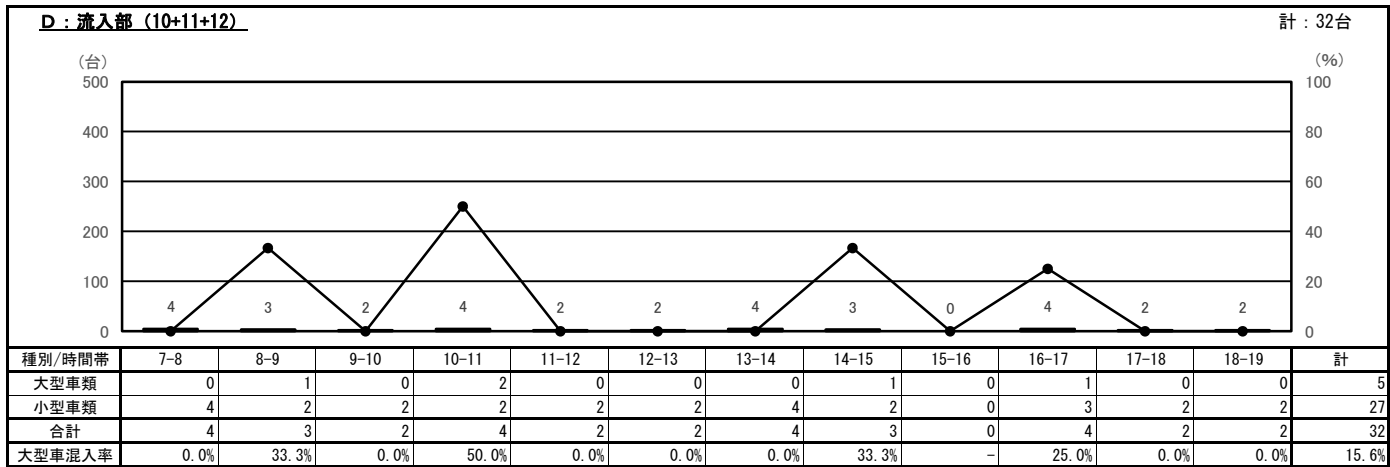
自動車交通量時間変動図

調査地点 : No.4 当代島二丁目180番23地先交差点
 調査年月日 : 令和5年11月1日(水) 天候 : 晴れ
 調査時間 : 7:00~19:00(12時間)



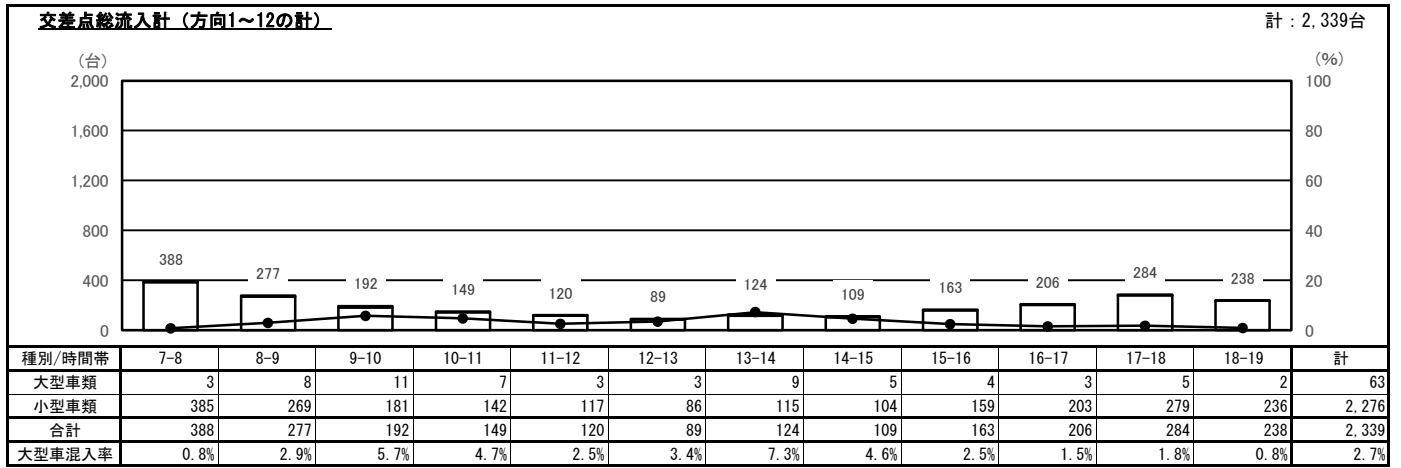
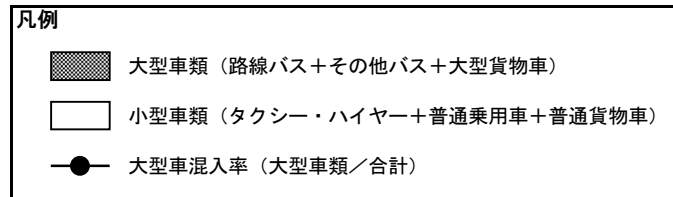
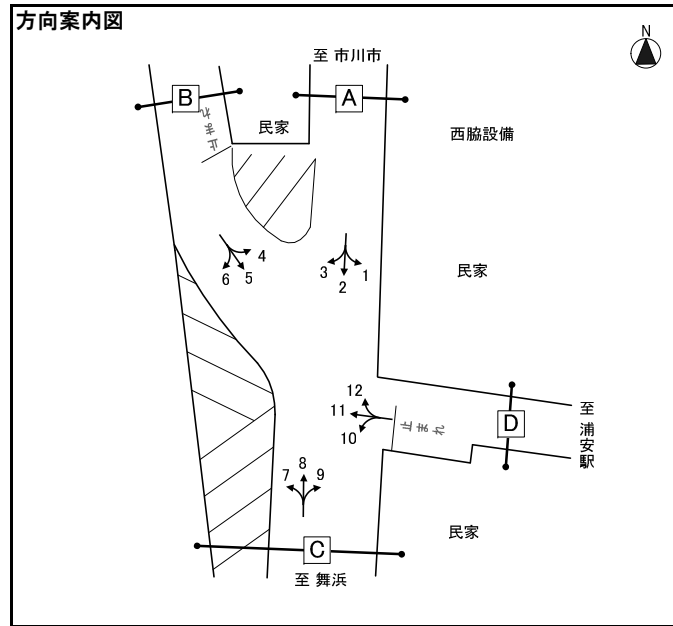
凡例

- 大型車類 (路線バス+その他バス+大型貨物車)
- 小型車類 (タクシー・ハイヤー+普通乗用車+普通貨物車)
- 大型車混入率 (大型車類/合計)



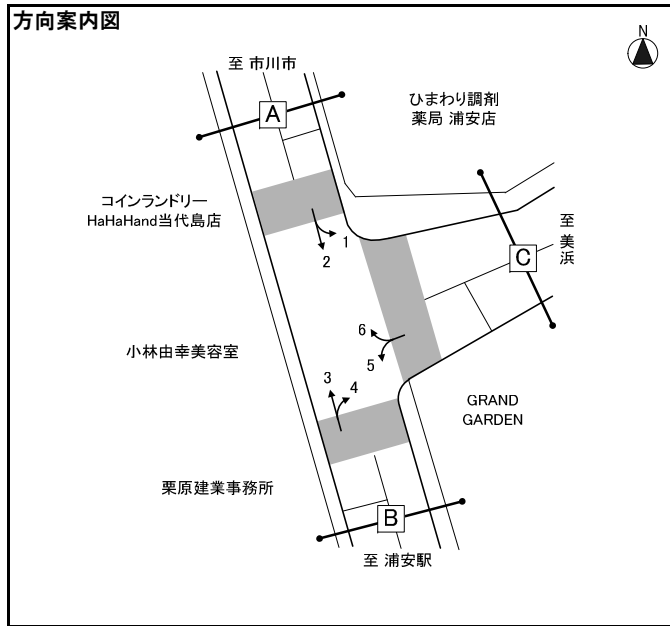
自動車交通量時間変動図

調査地点 : No.4 当代島二丁目180番23地先交差点
 調査年月日 : 令和5年11月1日(水) 天候 : 晴れ
 調査時間 : 7:00~19:00 (12時間)




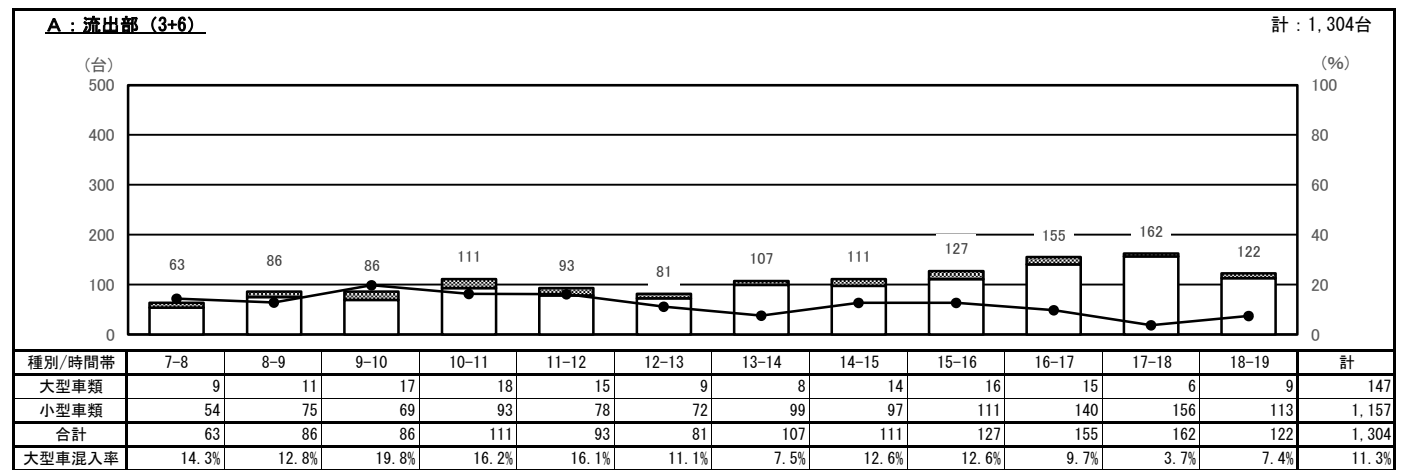
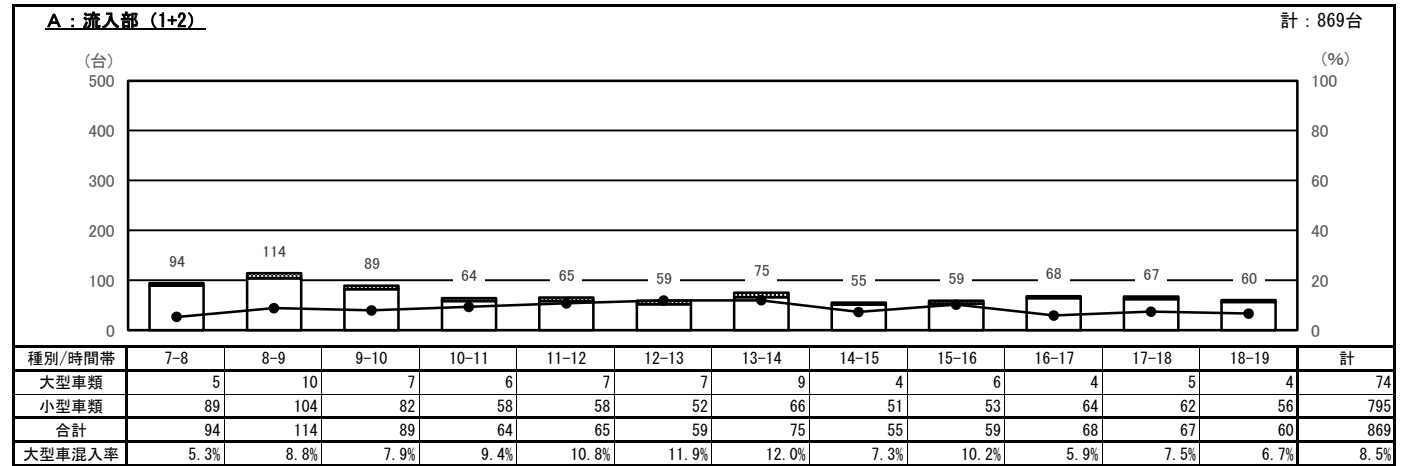
自動車交通量時間変動図

調査地点 : No.5 当代島一丁目487番2地先交差点
 調査年月日 : 令和5年11月1日(水) 天候 : 晴れ
 調査時間 : 7:00~19:00(12時間)



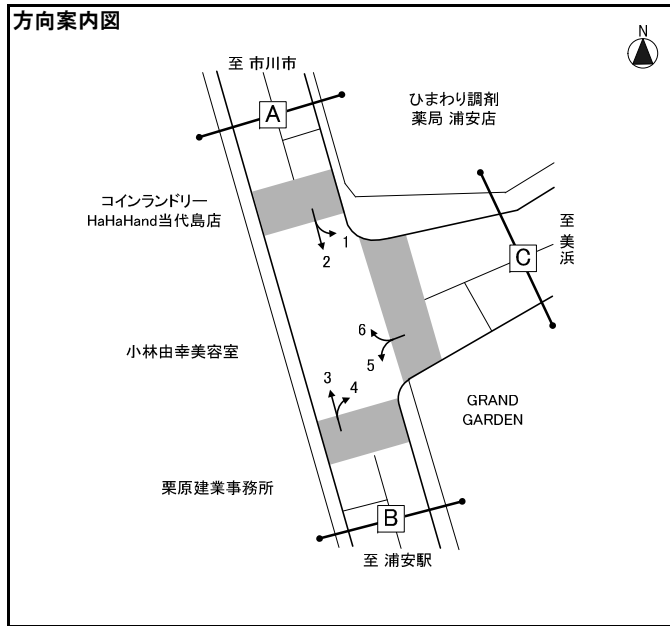
凡例

- 大型車類 (路線バス+その他バス+大型貨物車)
- 小型車類 (タクシー・ハイヤー+普通乗用車+普通貨物車)
- 大型車混入率 (大型車類/合計)



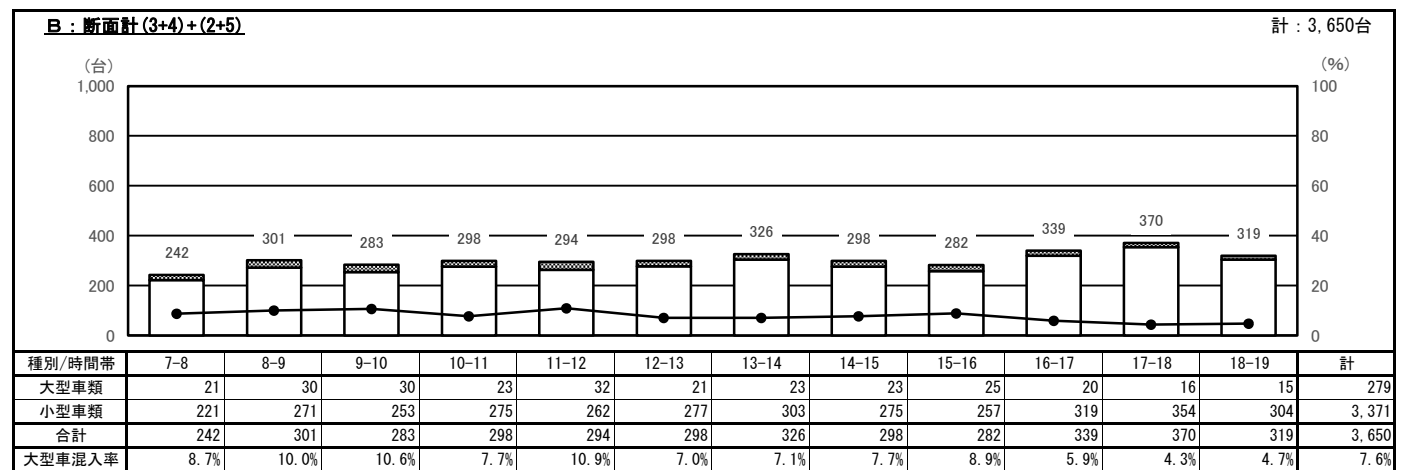
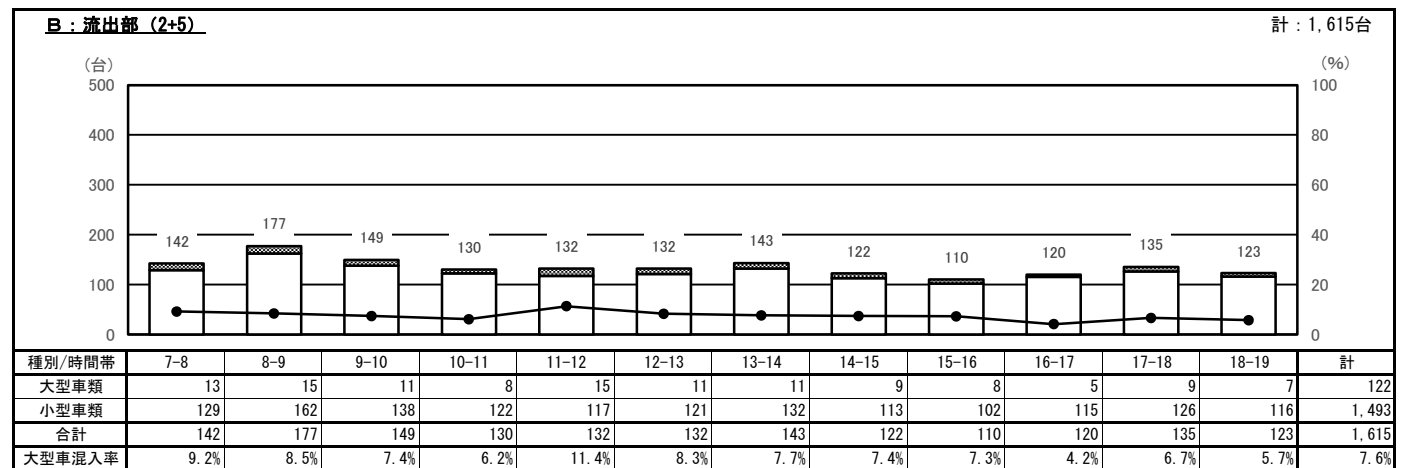
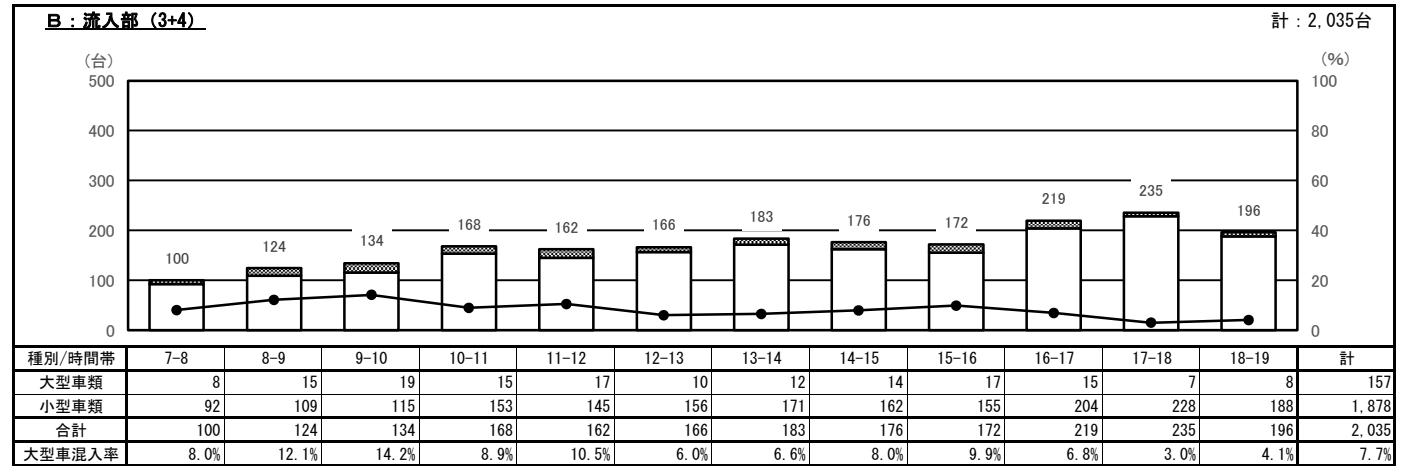
自動車交通量時間変動図

調査地点 : No.5 当代島一丁目487番2地先交差点
 調査年月日 : 令和5年11月1日(水) 天候 : 晴れ
 調査時間 : 7:00~19:00(12時間)



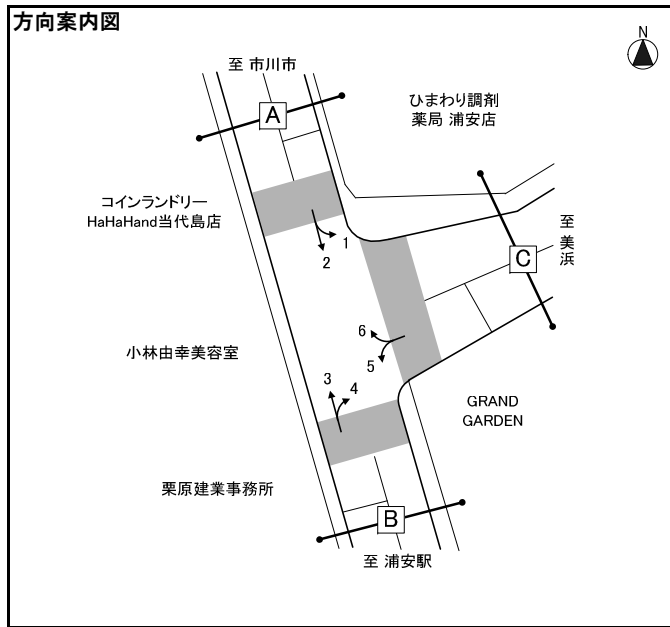
凡例

- 大型車類 (路線バス+その他バス+大型貨物車)
- 小型車類 (タクシー・ハイヤー+普通乗用車+普通貨物車)
- 大型車混入率 (大型車類/合計)



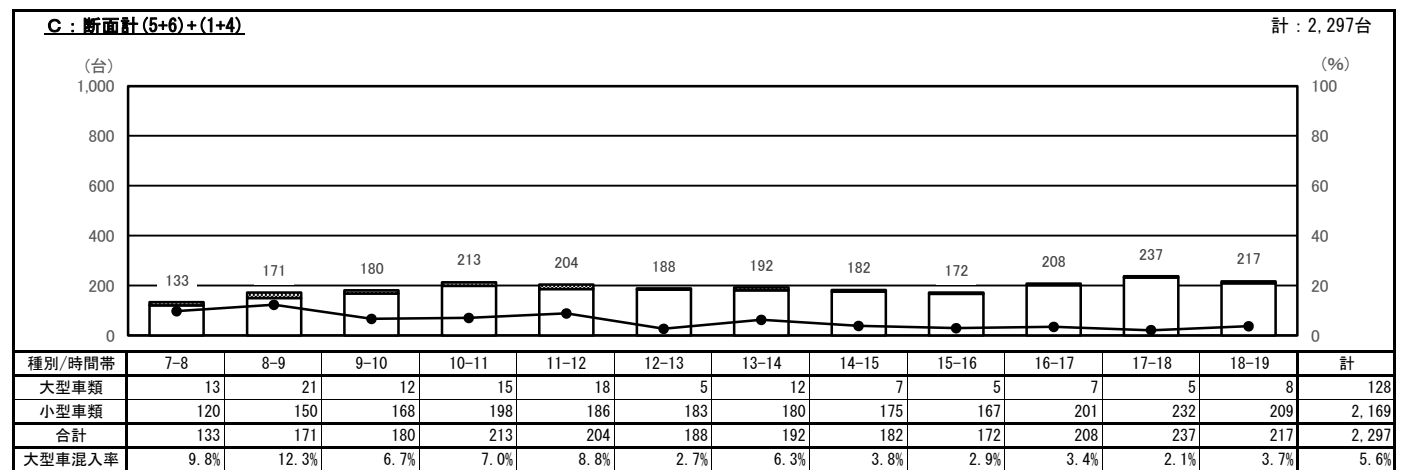
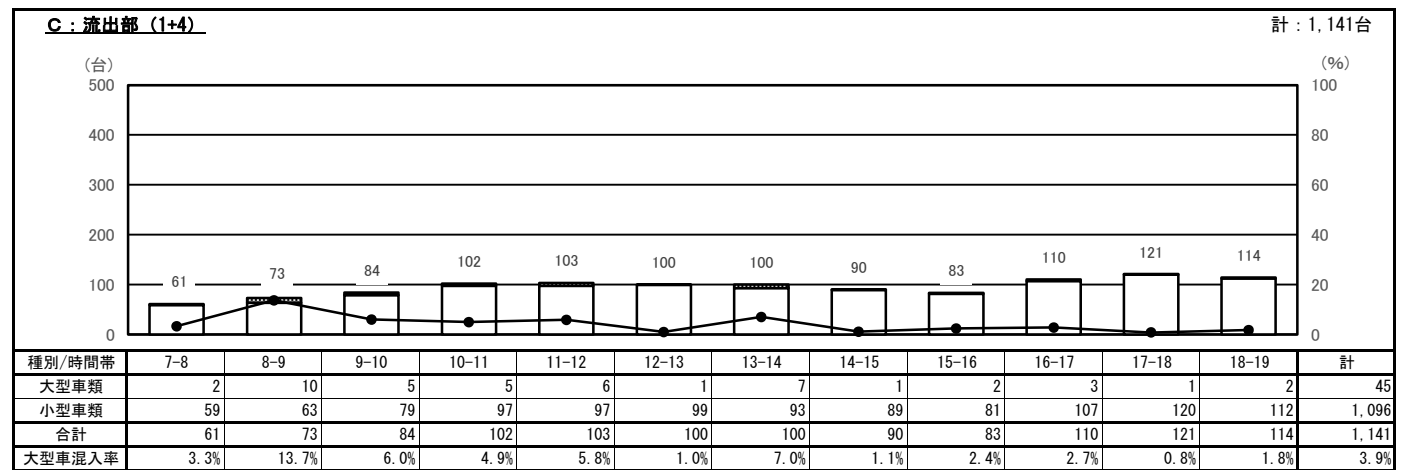
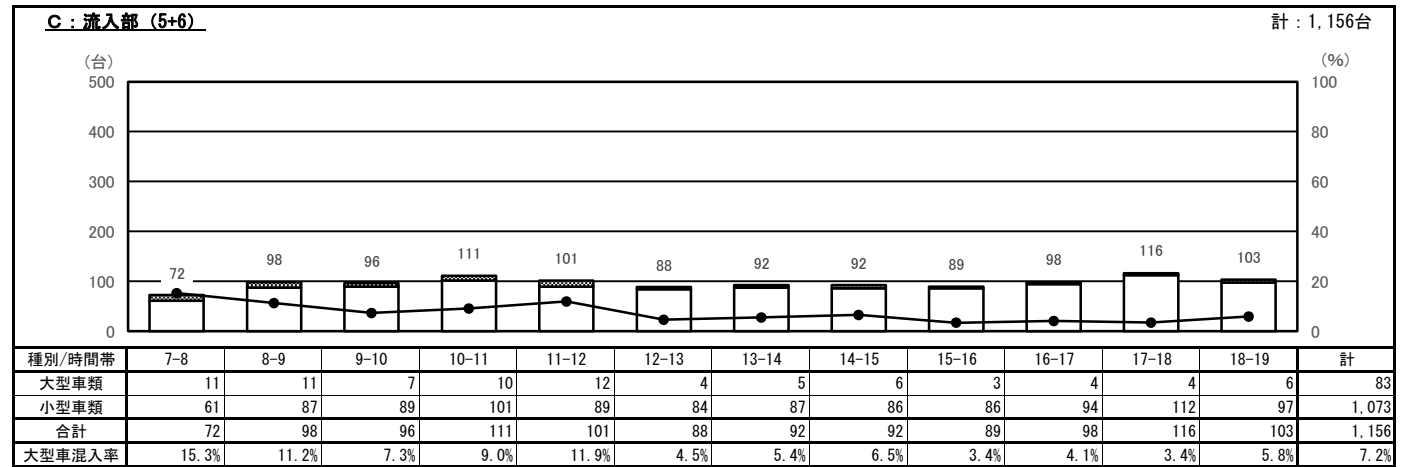
自動車交通量時間変動図

調査地点 : No.5 当代島一丁目487番2地先交差点
 調査年月日 : 令和5年11月1日(水) 天候 : 晴れ
 調査時間 : 7:00~19:00(12時間)



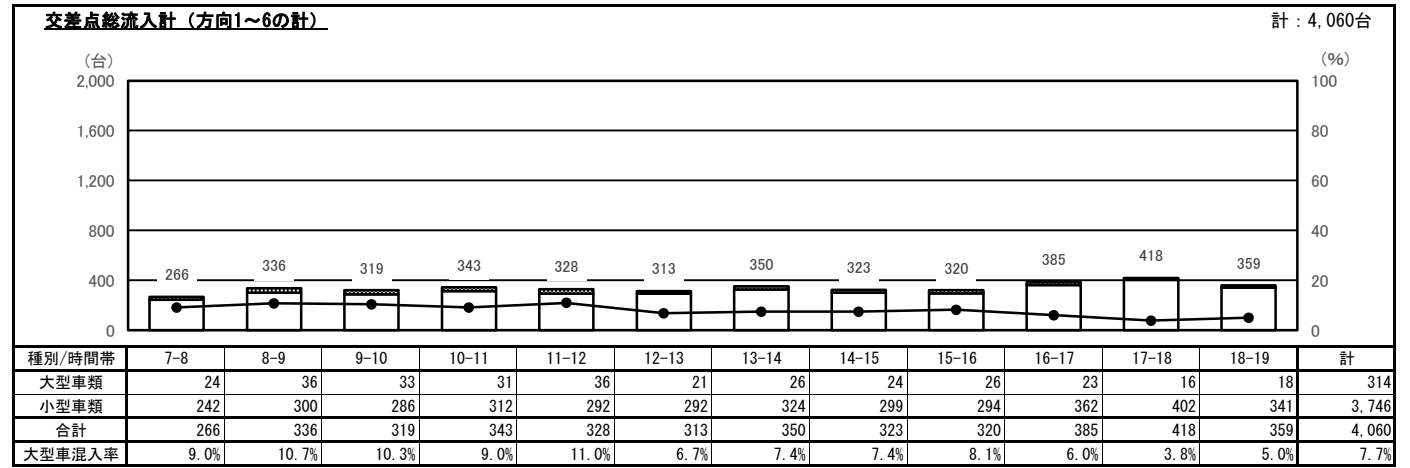
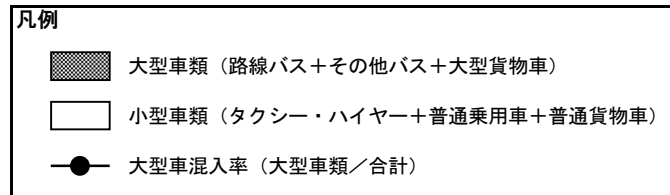
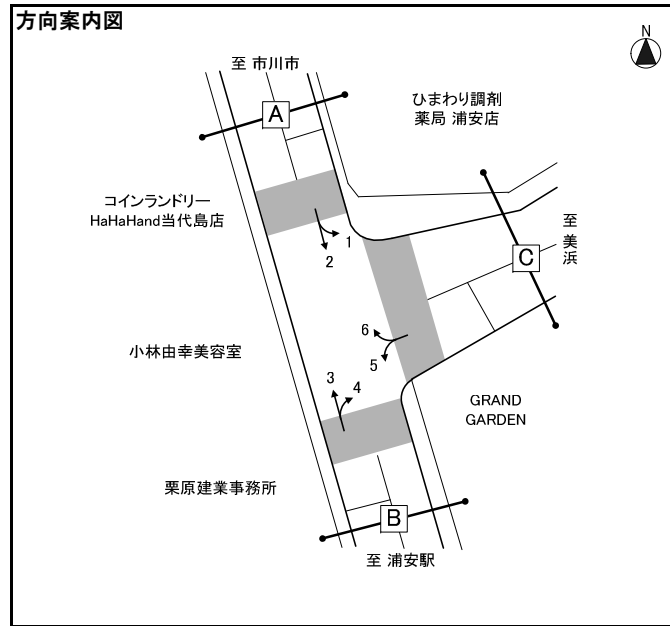
凡例

- 大型車類 (路線バス+その他バス+大型貨物車)
- 小型車類 (タクシー・ハイヤー+普通乗用車+普通貨物車)
- 大型車混入率 (大型車類/合計)



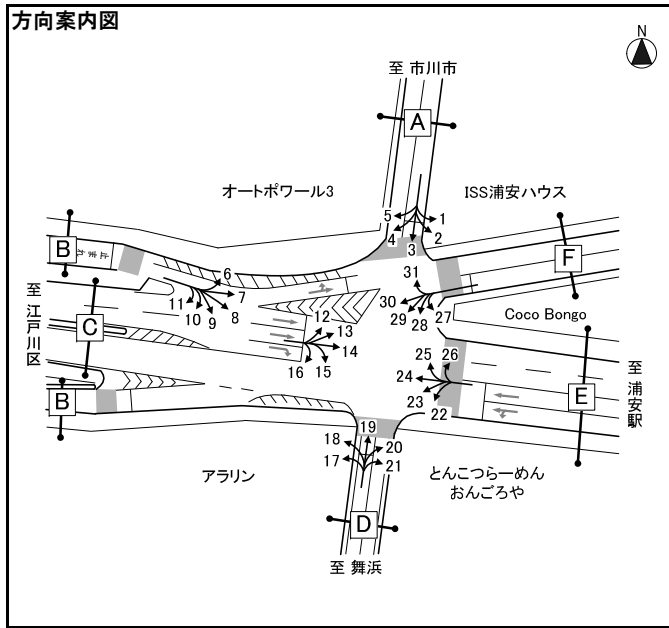
自動車交通量時間変動図

調査地点 : No.5 当代島一丁目487番2地先交差点
 調査年月日 : 令和5年11月1日(水) 天候 : 晴れ
 調査時間 : 7:00~19:00(12時間)



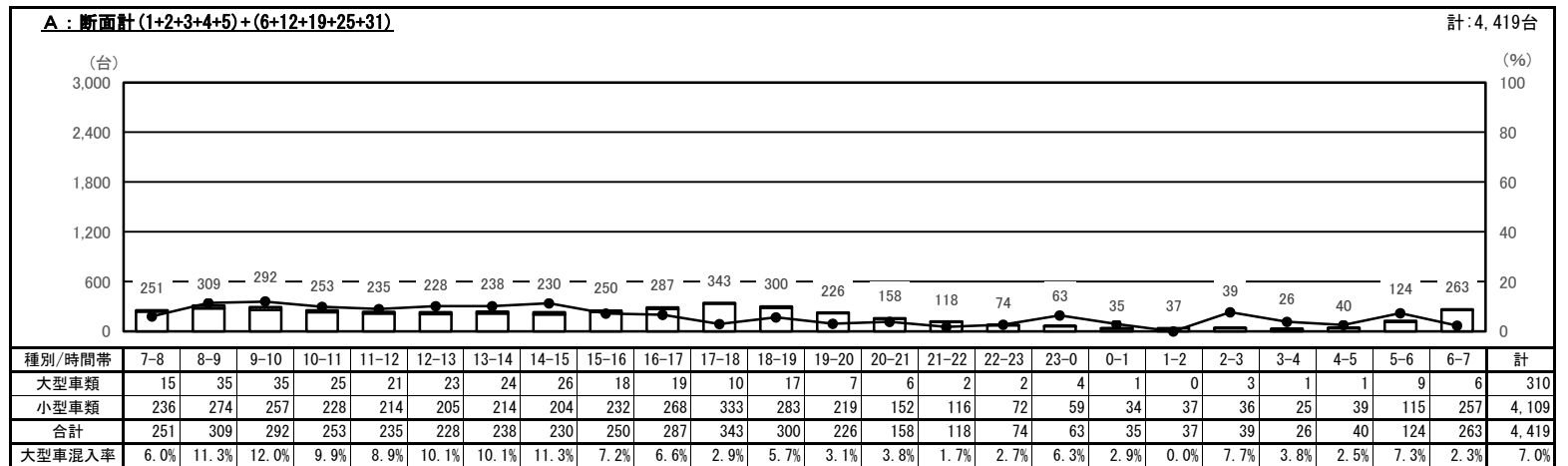
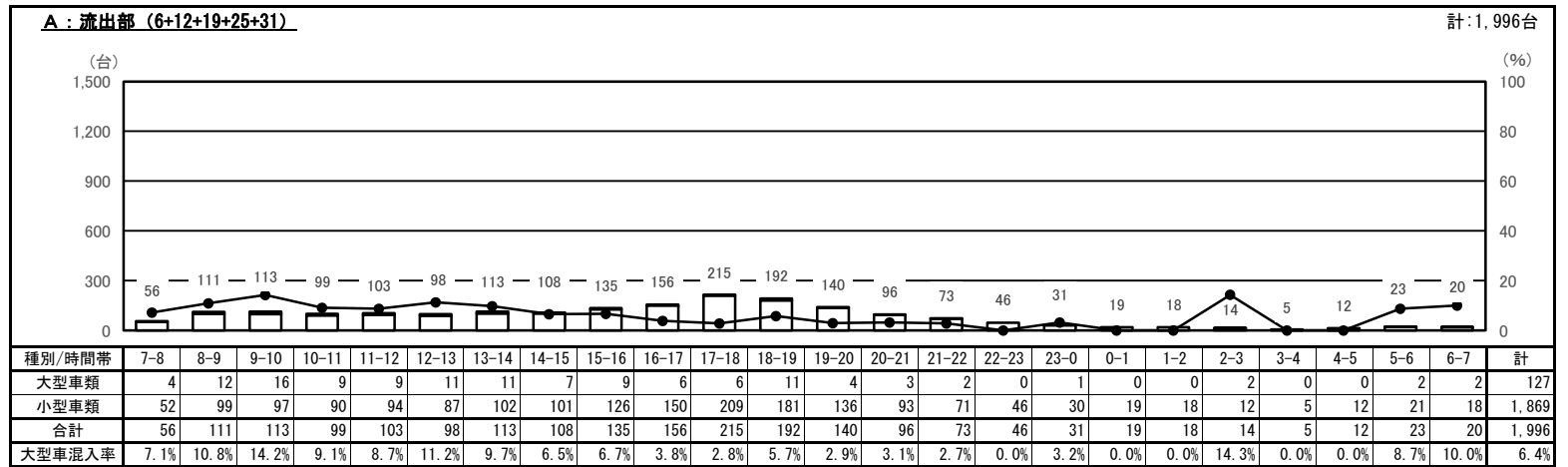
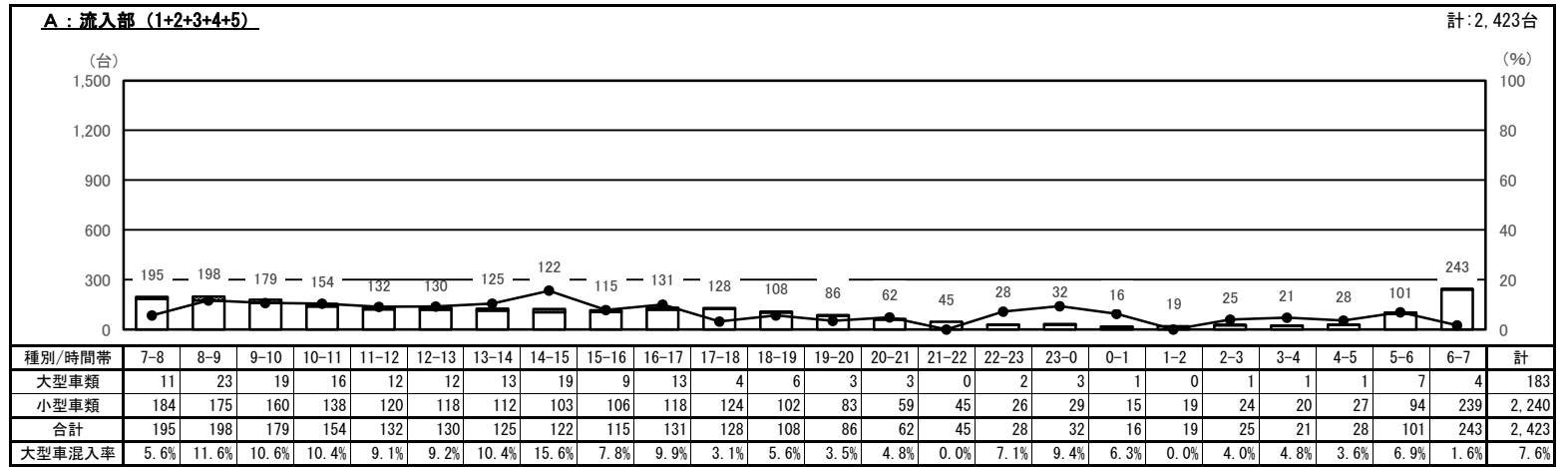
自動車交通量時間変動図

調査地点 : No.6 浦安橋東詰交差点
 調査年月日 : 令和5年11月1日(水) 天候 : 晴れ
 調査時間 : 7:00~翌7:00(24時間)



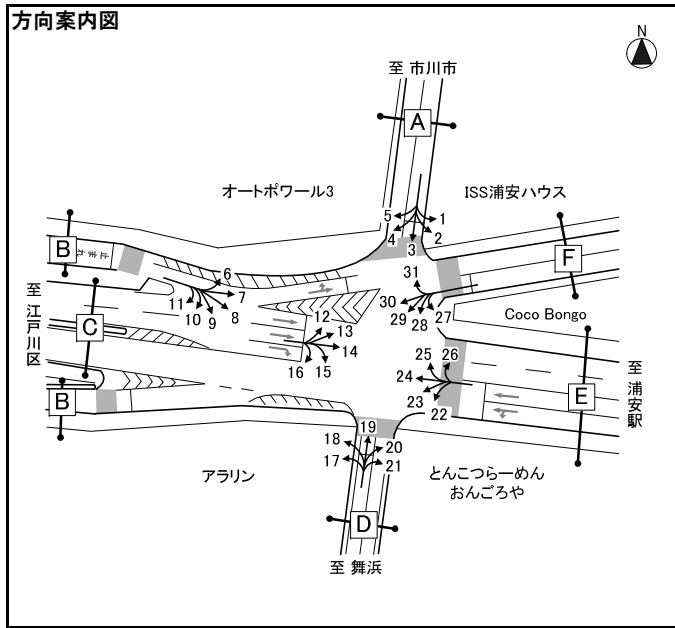
凡例

- 大型車類 (路線バス+その他バス+大型貨物車)
- 小型車類 (タクシー・ハイヤー+普通乗用車+普通貨物車)
- 大型車混入率 (大型車類/合計)



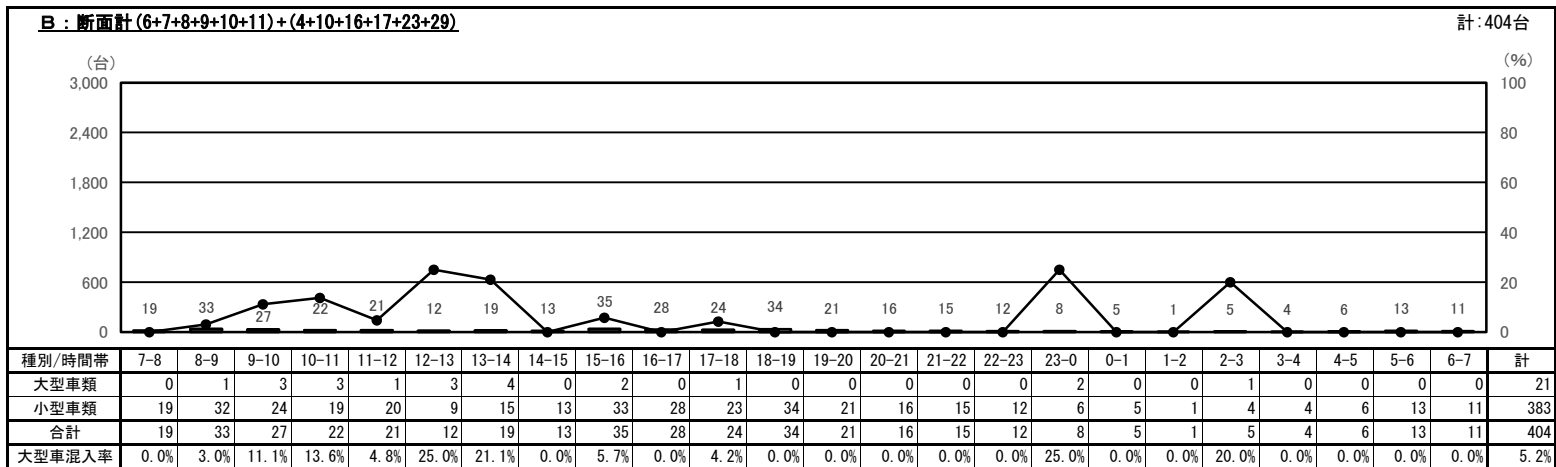
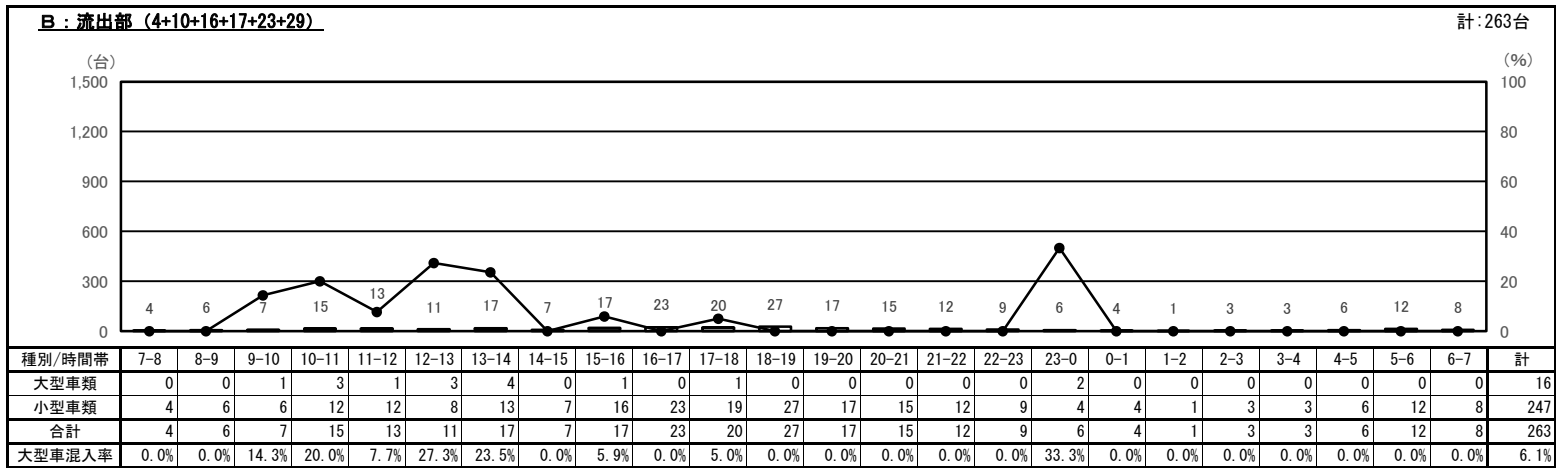
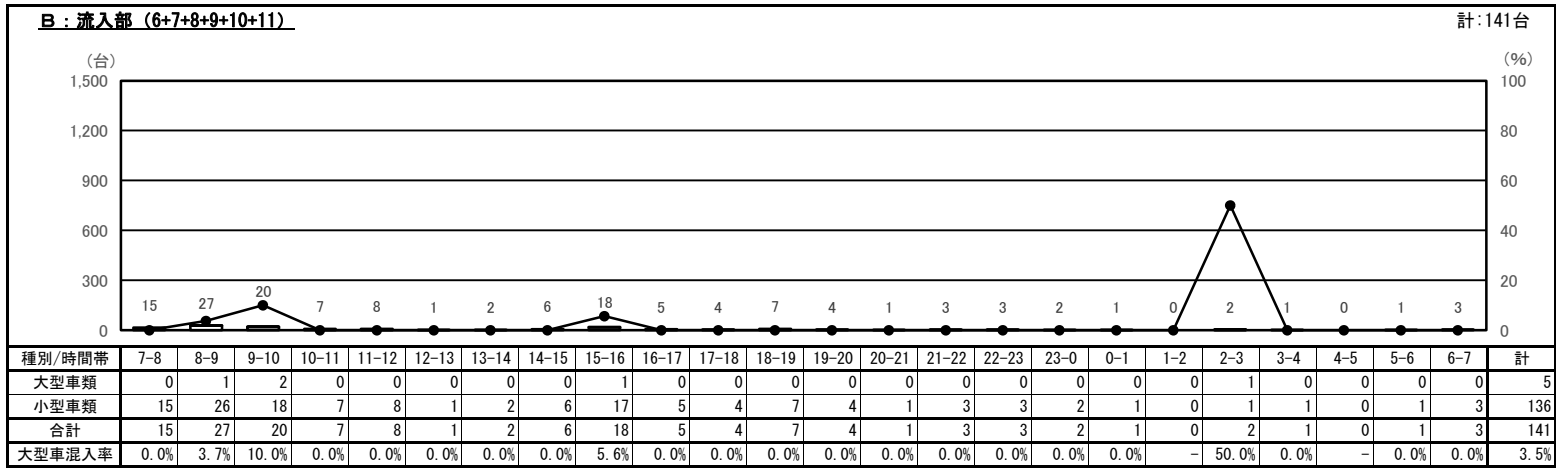
自動車交通量時間変動図

調査地点 : No.6 浦安橋東詰交差点
 調査年月日 : 令和5年11月1日(水) 天候 : 晴れ
 調査時間 : 7:00~翌7:00 (24時間)



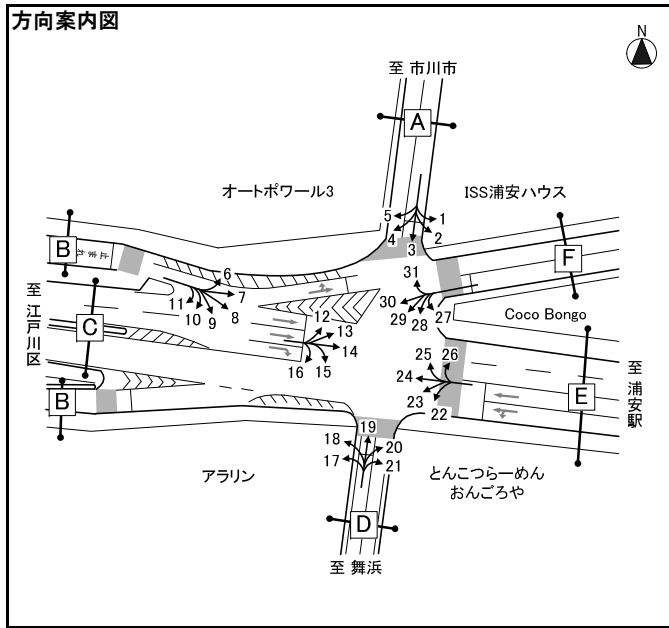
凡例

- 大型車類 (路線バス+その他バス+大型貨物車)
- 小型車類 (タクシー・ハイヤー+普通乗用車+普通貨物車)
- 大型車混入率 (大型車類/合計)



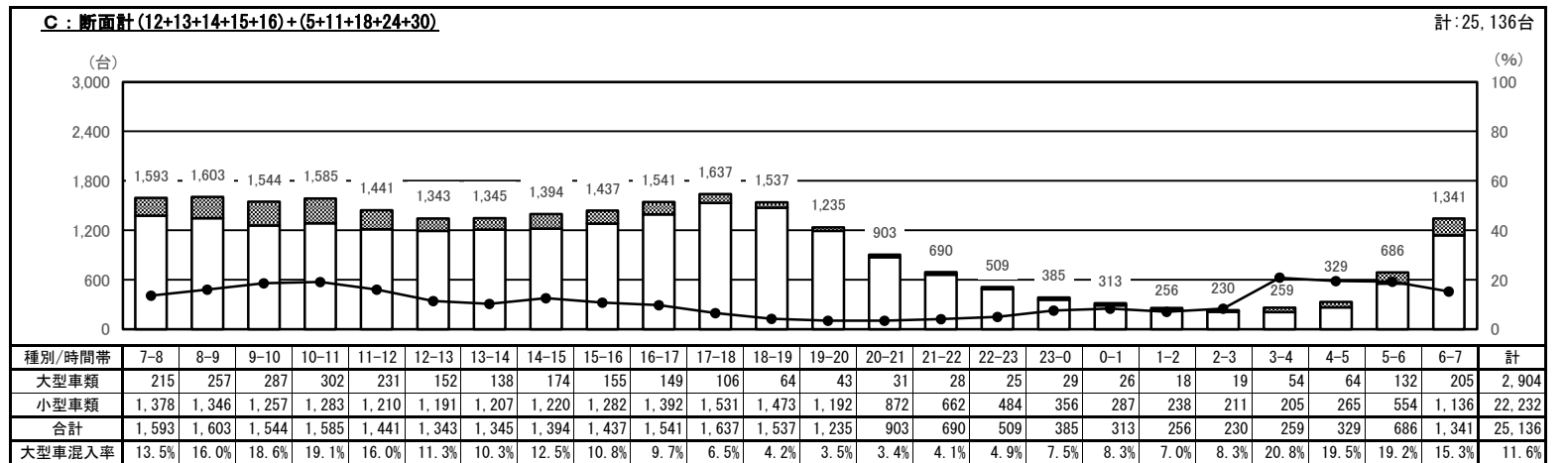
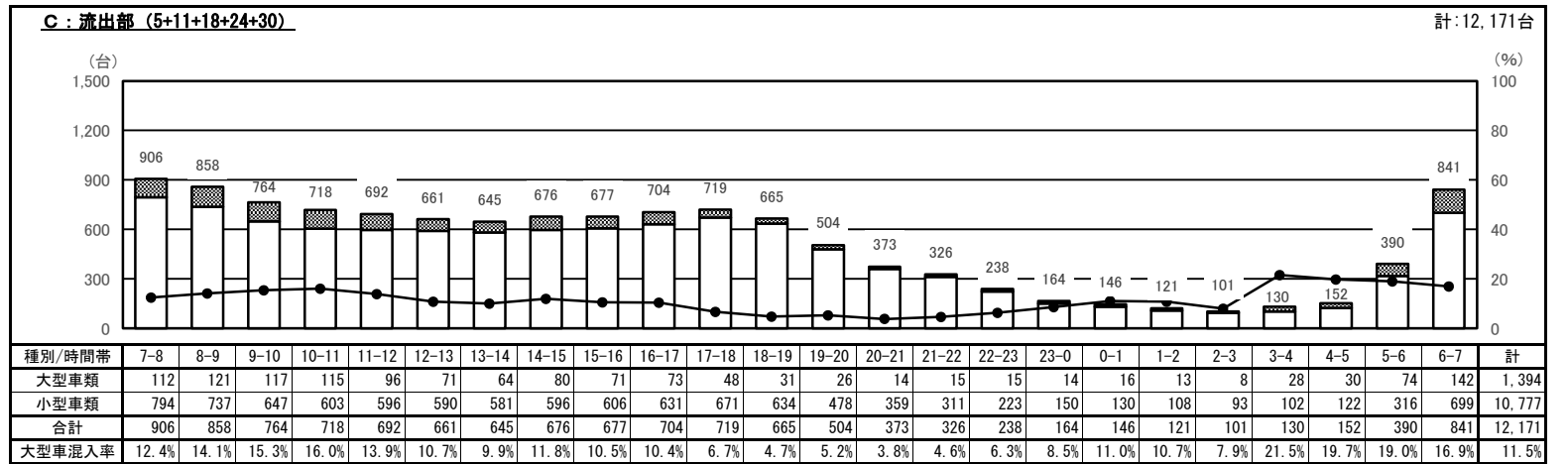
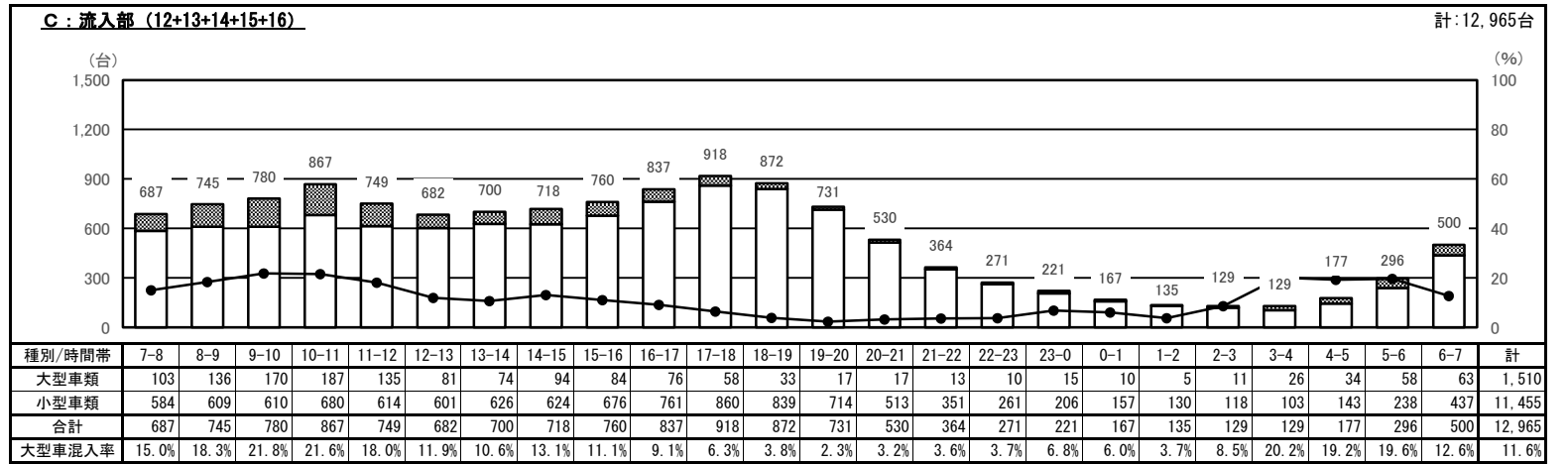
自動車交通量時間変動図

調査地点 : No.6 浦安橋東詰交差点
 調査年月日 : 令和5年11月1日(水) 天候 : 晴れ
 調査時間 : 7:00~翌7:00 (24時間)



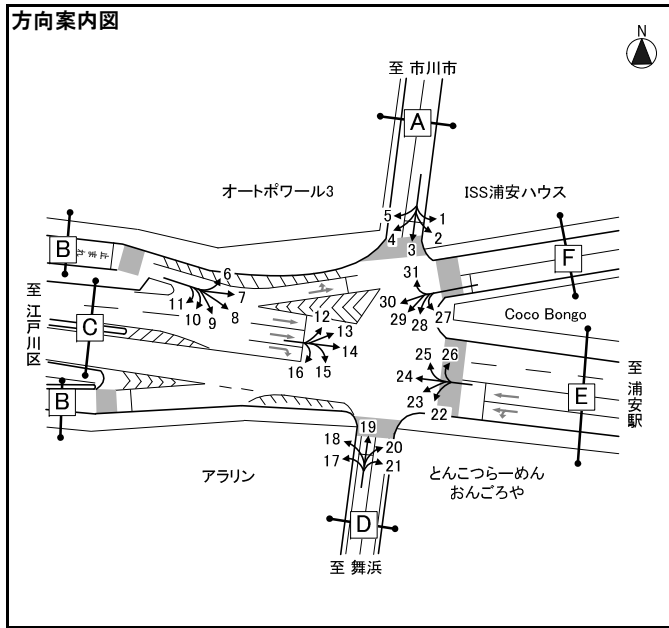
凡例

- 大型車類 (路線バス+その他バス+大型貨物車)
- 小型車類 (タクシー・ハイヤー+普通乗用車+普通貨物車)
- 大型車混入率 (大型車類/合計)



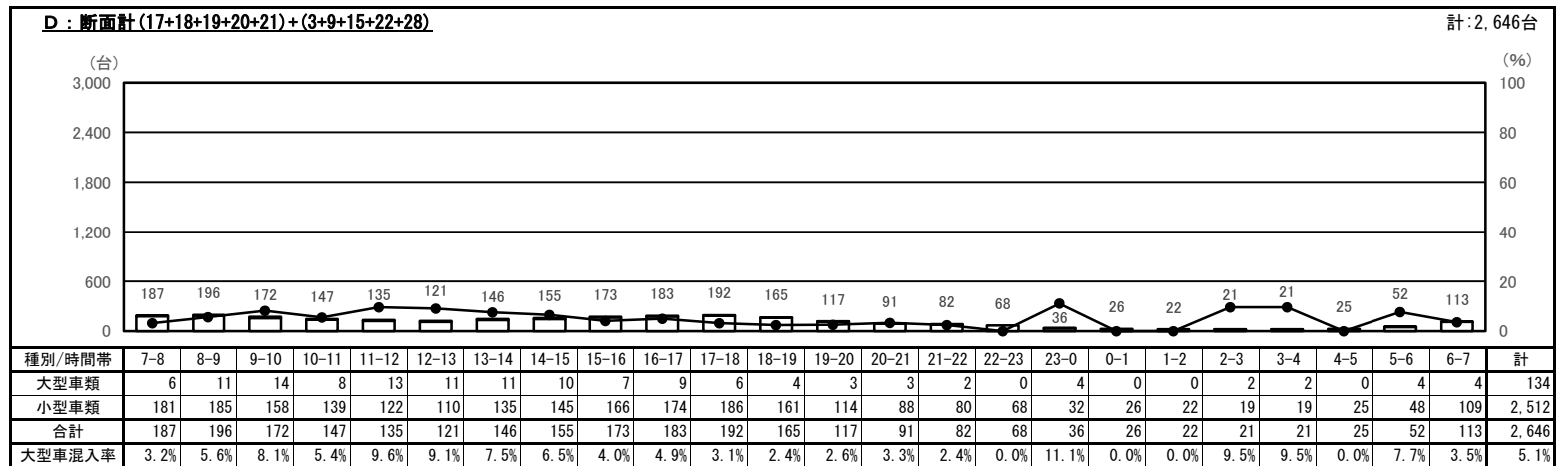
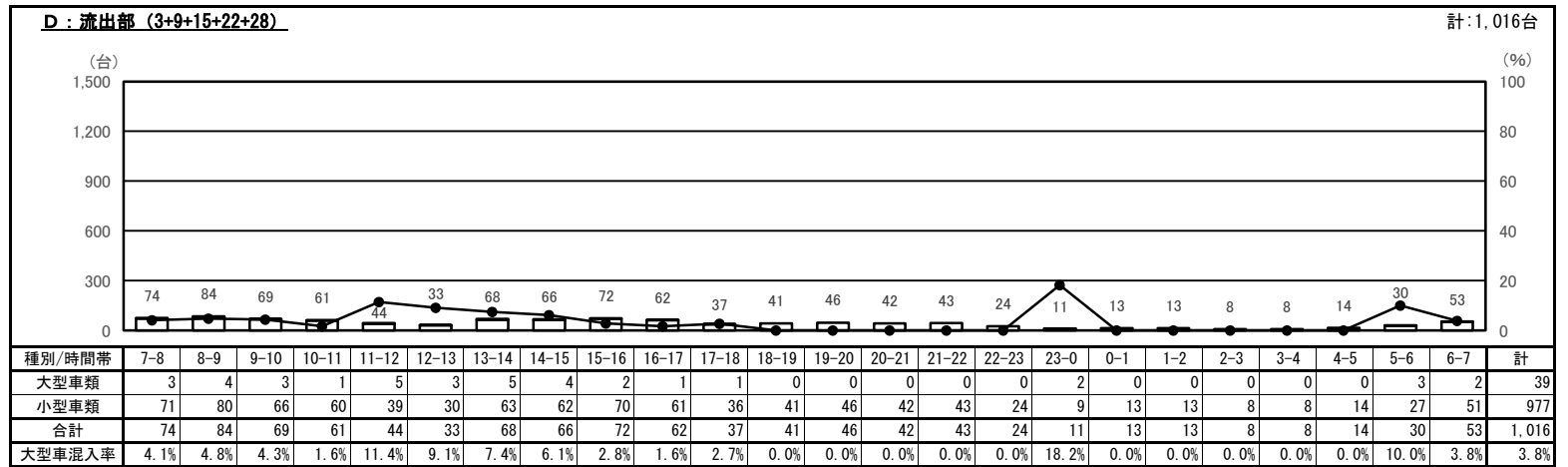
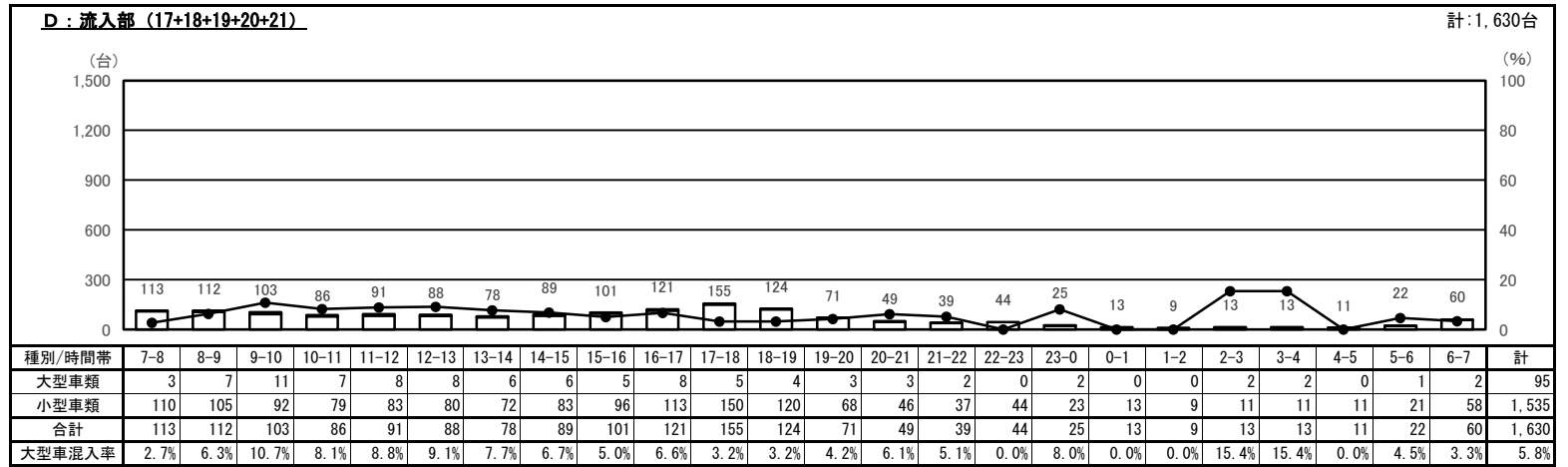
自動車交通量時間変動図

調査地点 : No.6 浦安橋東詰交差点
 調査年月日 : 令和5年11月1日(水) 天候 : 晴れ
 調査時間 : 7:00~翌7:00 (24時間)



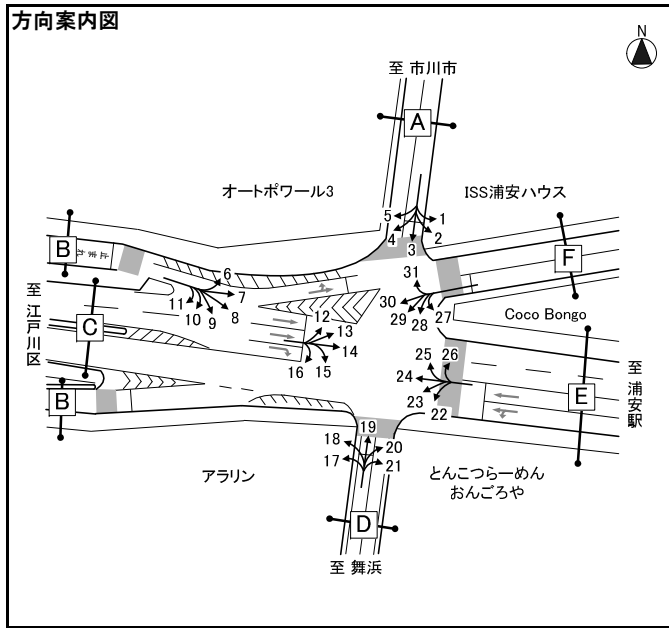
凡例

- 大型車類 (路線バス+その他バス+大型貨物車)
- 小型車類 (タクシー・ハイヤー+普通乗用車+普通貨物車)
- 大型車混入率 (大型車類/合計)



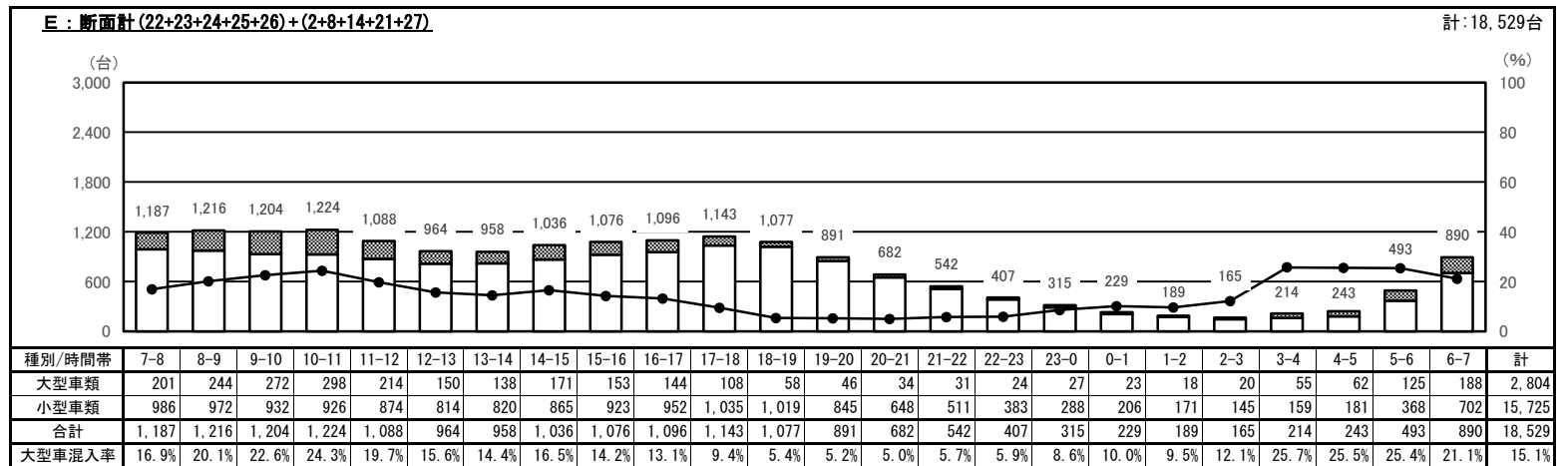
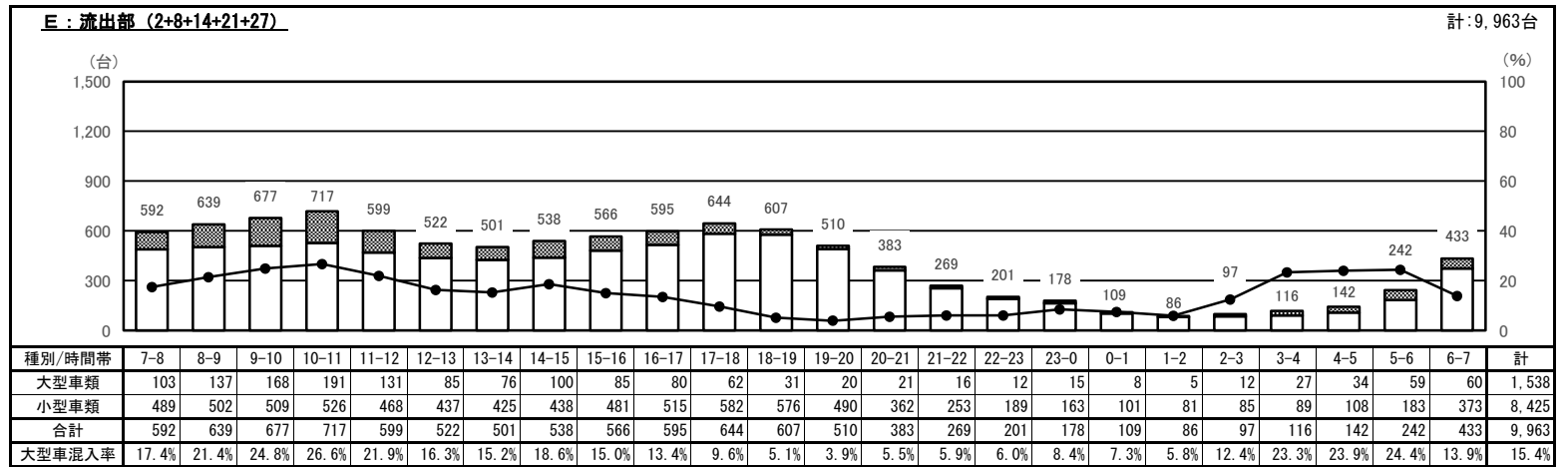
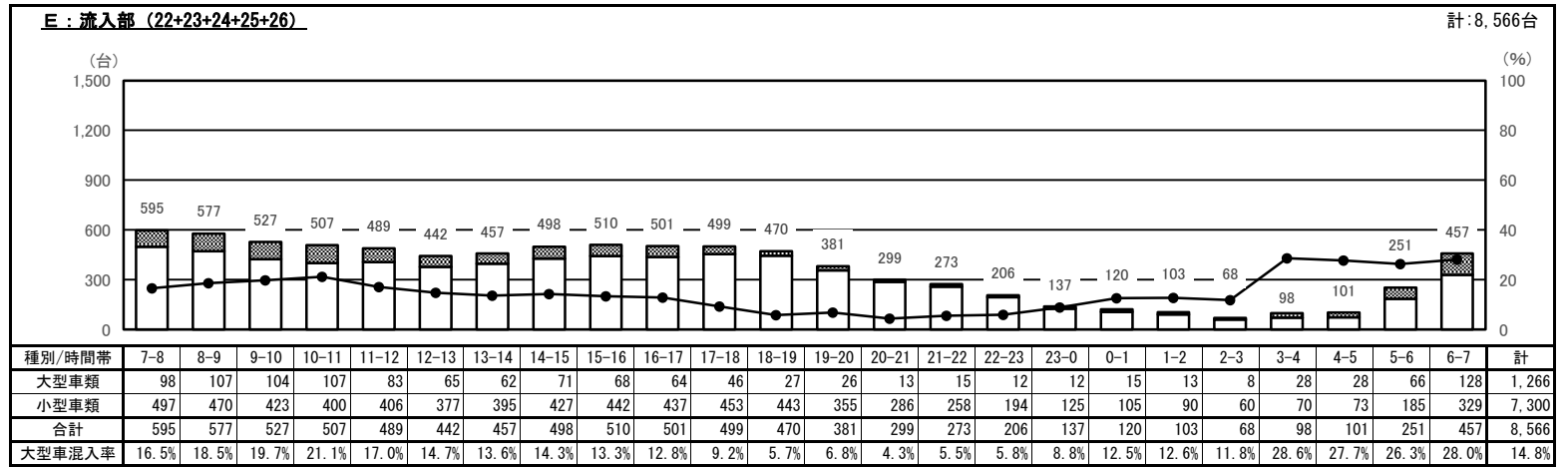
自動車交通量時間変動図

調査地点 : No.6 浦安橋東詰交差点
 調査年月日 : 令和5年11月1日(水) 天候 : 晴れ
 調査時間 : 7:00~翌7:00 (24時間)



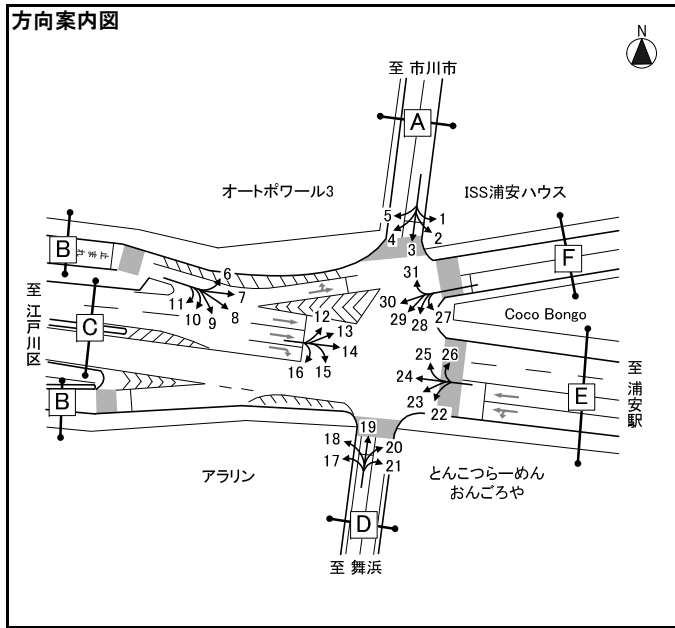
凡例

- 大型車類 (路線バス+その他バス+大型貨物車)
- 小型車類 (タクシー・ハイヤー+普通乗用車+普通貨物車)
- 大型車混入率 (大型車類/合計)



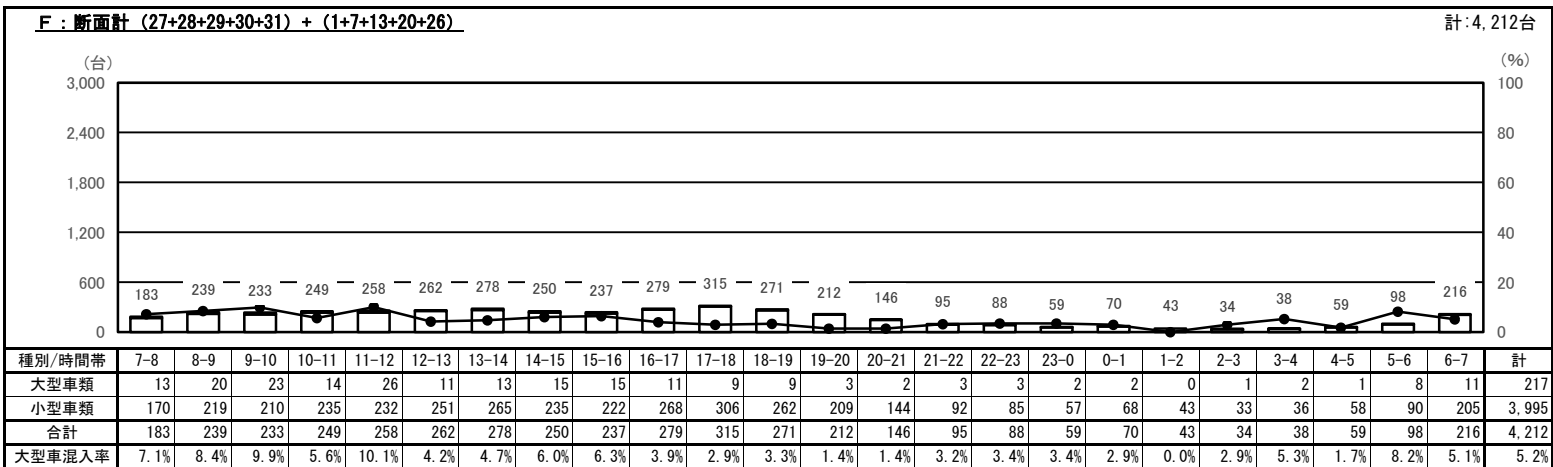
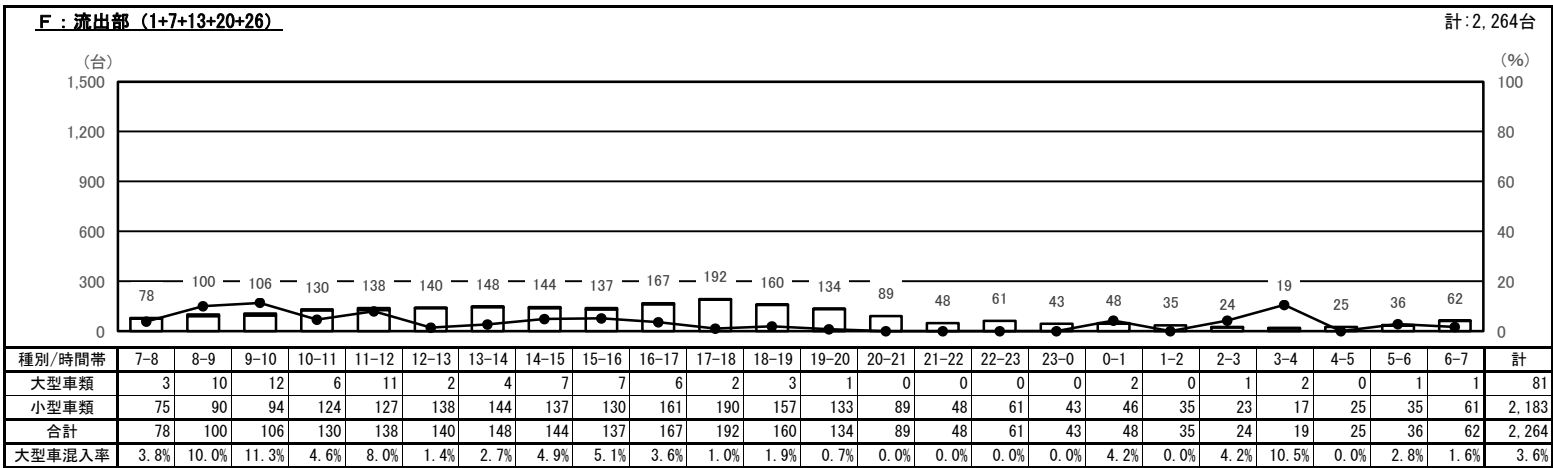
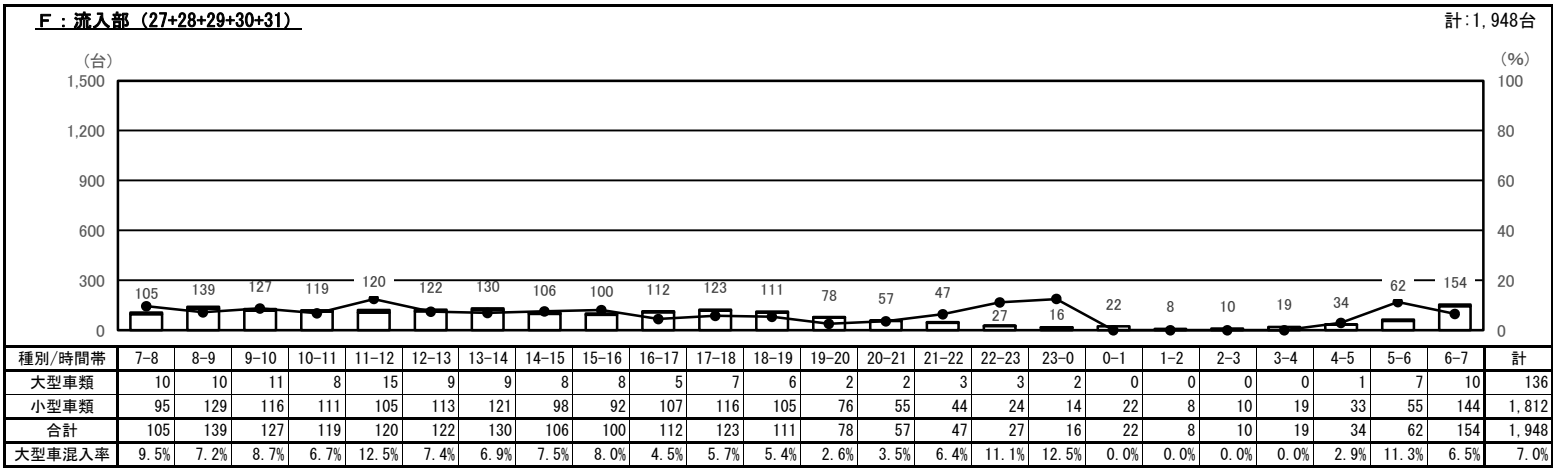
自動車交通量時間変動図

調査地点 : No.6 浦安橋東詰交差点
 調査年月日 : 令和5年11月1日(水) 天候 : 晴れ
 調査時間 : 7:00~翌7:00 (24時間)



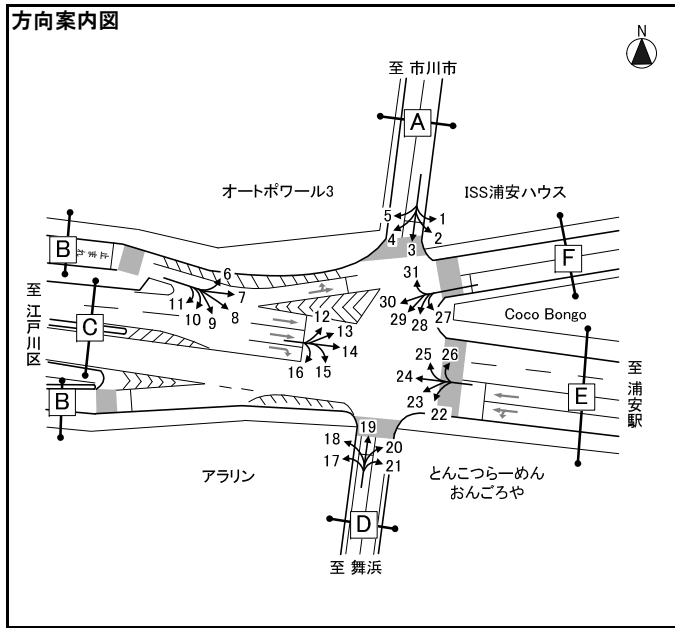
凡例

- 大型車類 (路線バス+その他バス+大型貨物車)
- 小型車類 (タクシー・ハイヤー+普通乗用車+普通貨物車)
- 大型車混入率 (大型車類/合計)



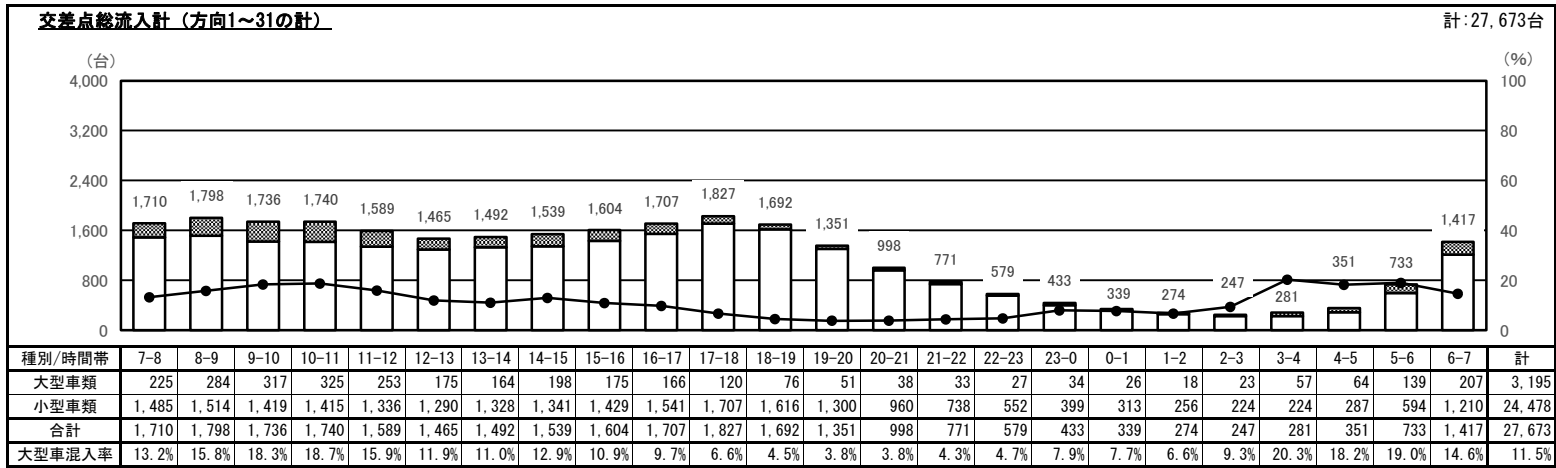
自動車交通量時間変動図

調査地点 : No.6 浦安橋東詰交差点
 調査年月日 : 令和5年11月1日(水) 天候 : 晴れ
 調査時間 : 7:00~翌7:00 (24時間)



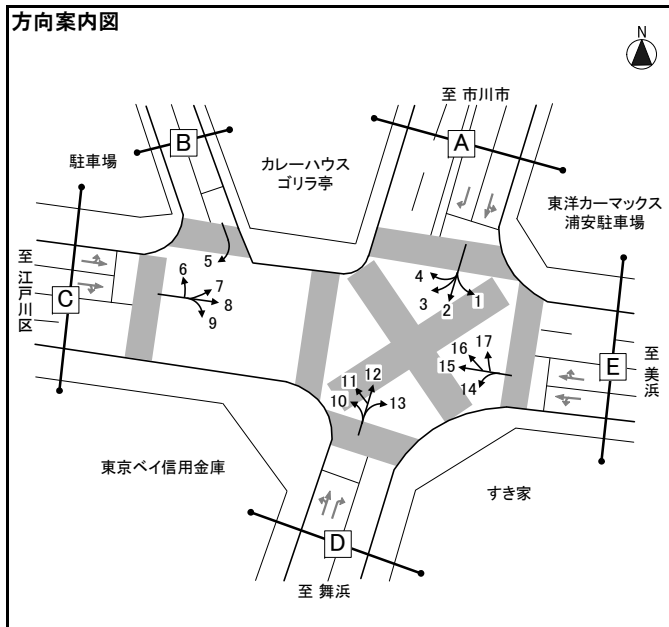
凡例

- 大型車類 (路線バス+その他バス+大型貨物車)
- 小型車類 (タクシー・ハイヤー+普通乗用車+普通貨物車)
- 大型車混入率 (大型車類/合計)



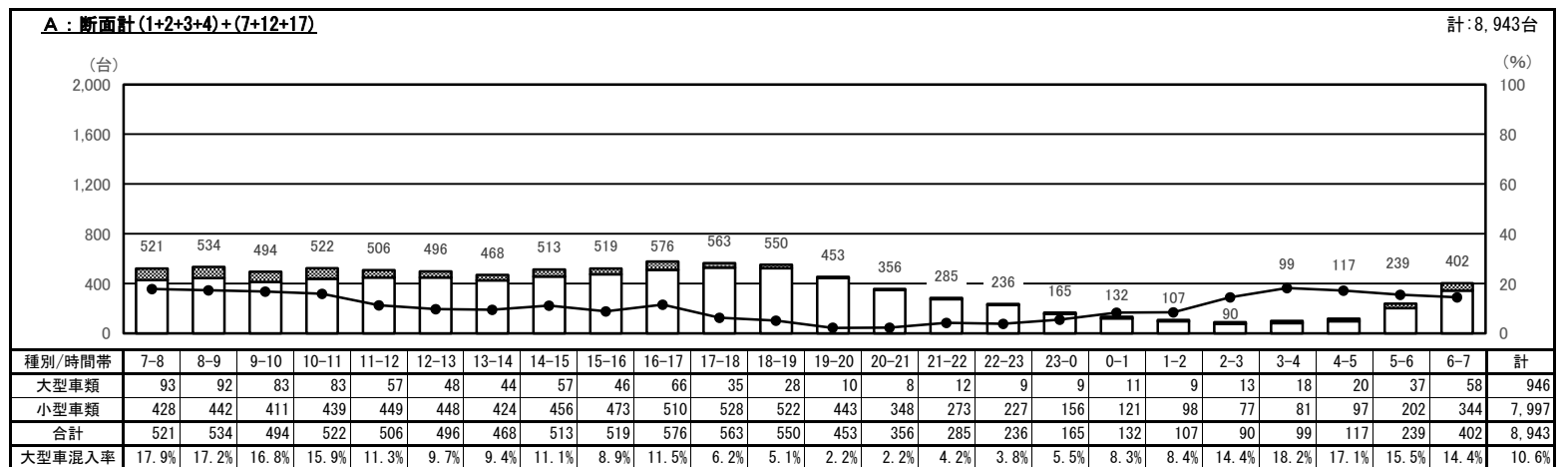
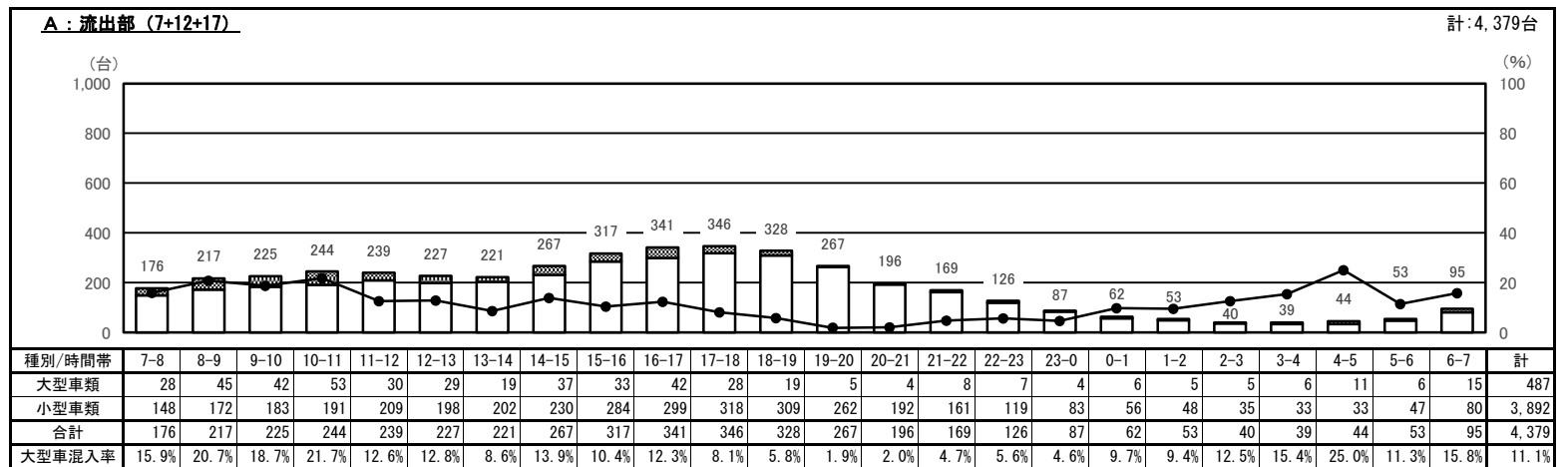
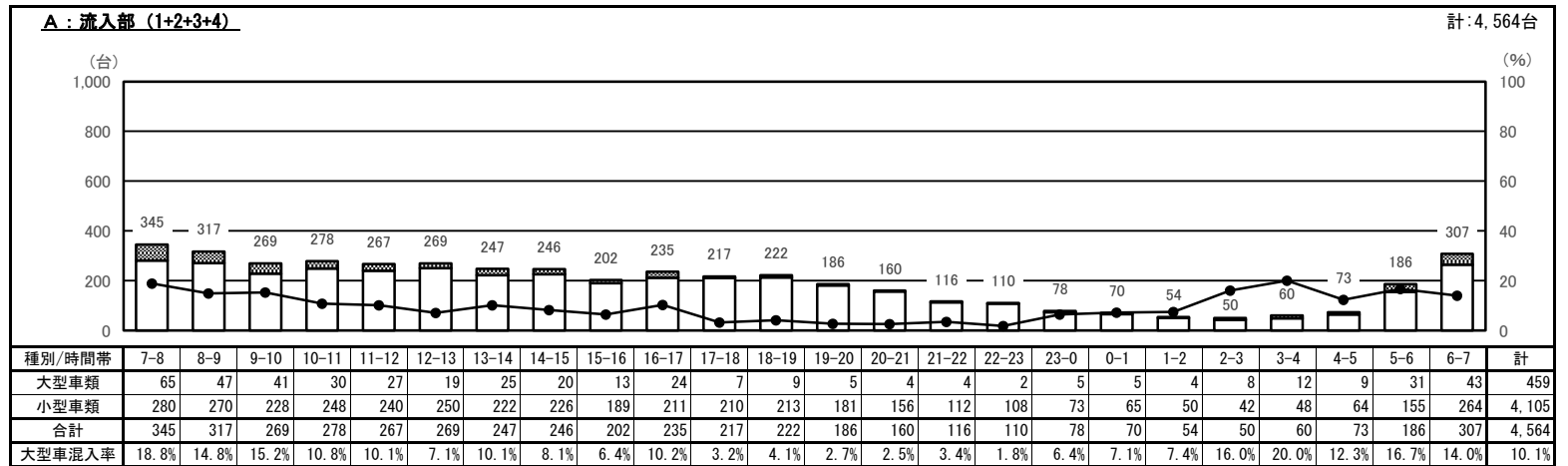
自動車交通量時間変動図

調査地点 : No.7 浦安駅前交差点
 調査年月日 : 令和5年11月1日(水) 天候 : 晴れ
 調査時間 : 7:00~翌7:00(24時間)



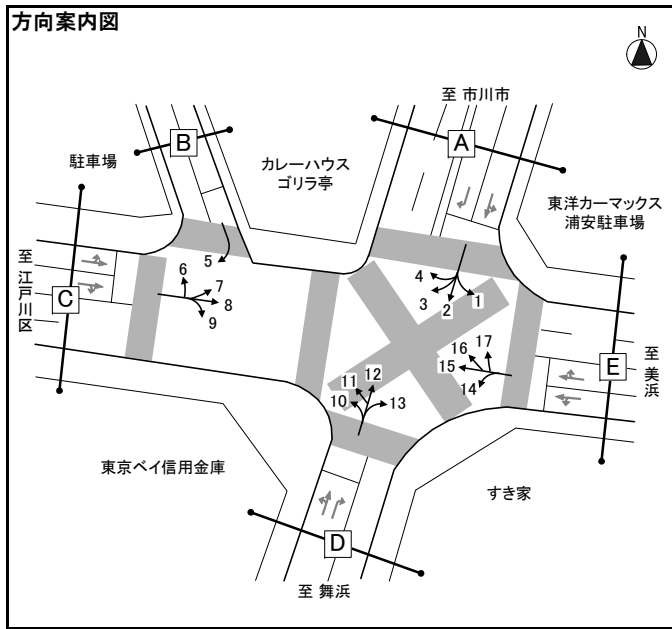
凡例

- 大型車類 (路線バス+その他バス+大型貨物車)
- 小型車類 (タクシー・ハイヤー+普通乗用車+普通貨物車)
- 大型車混入率 (大型車類/合計)



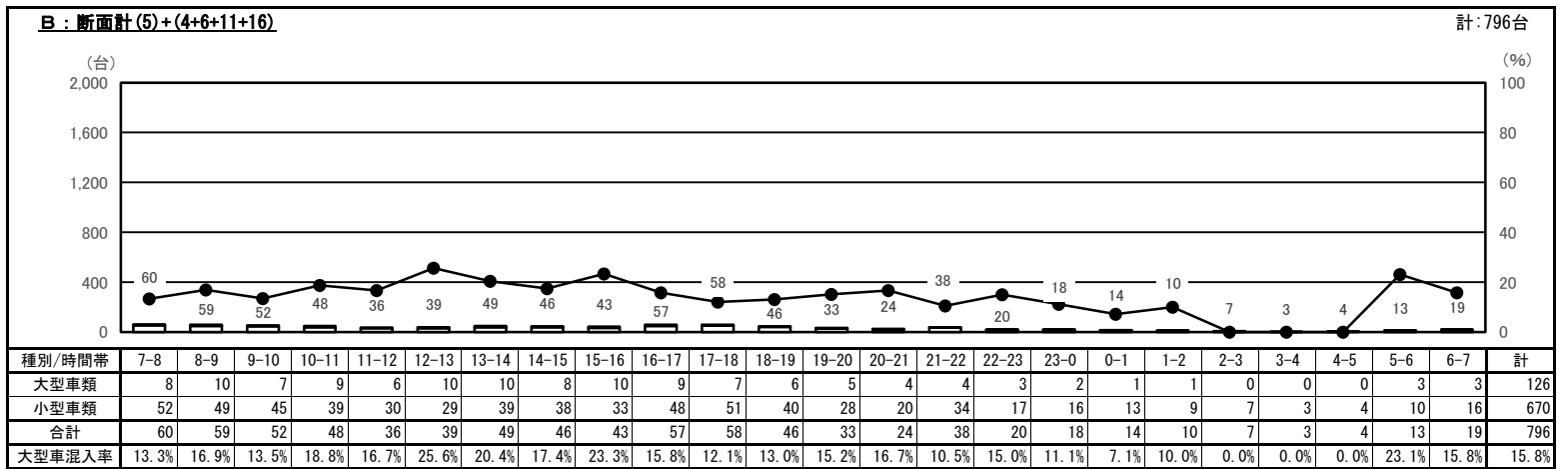
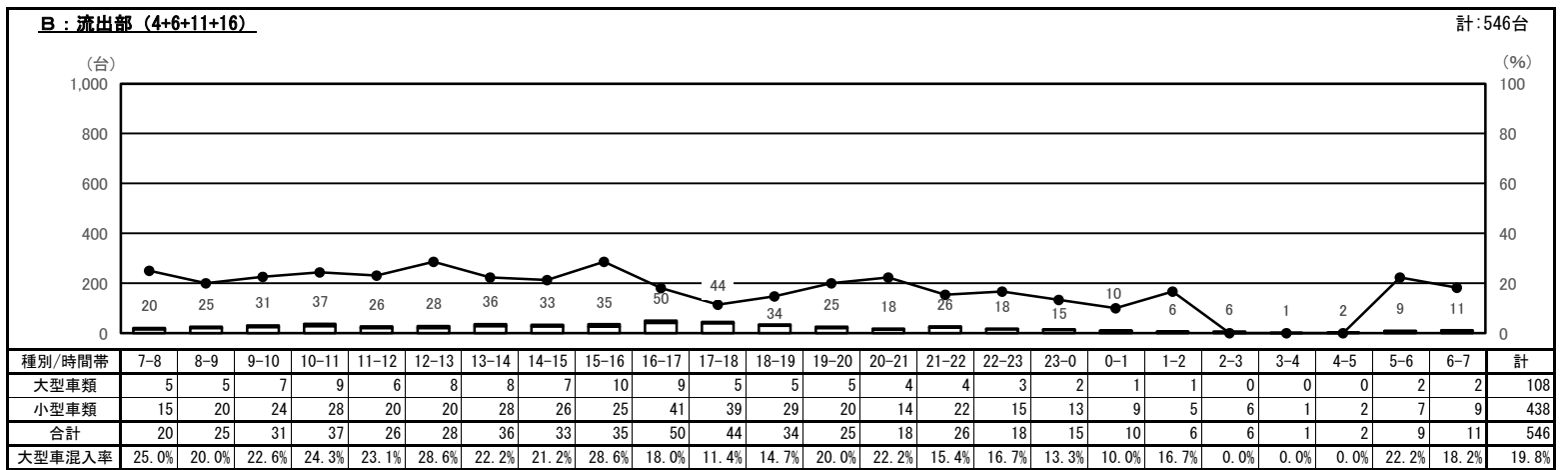
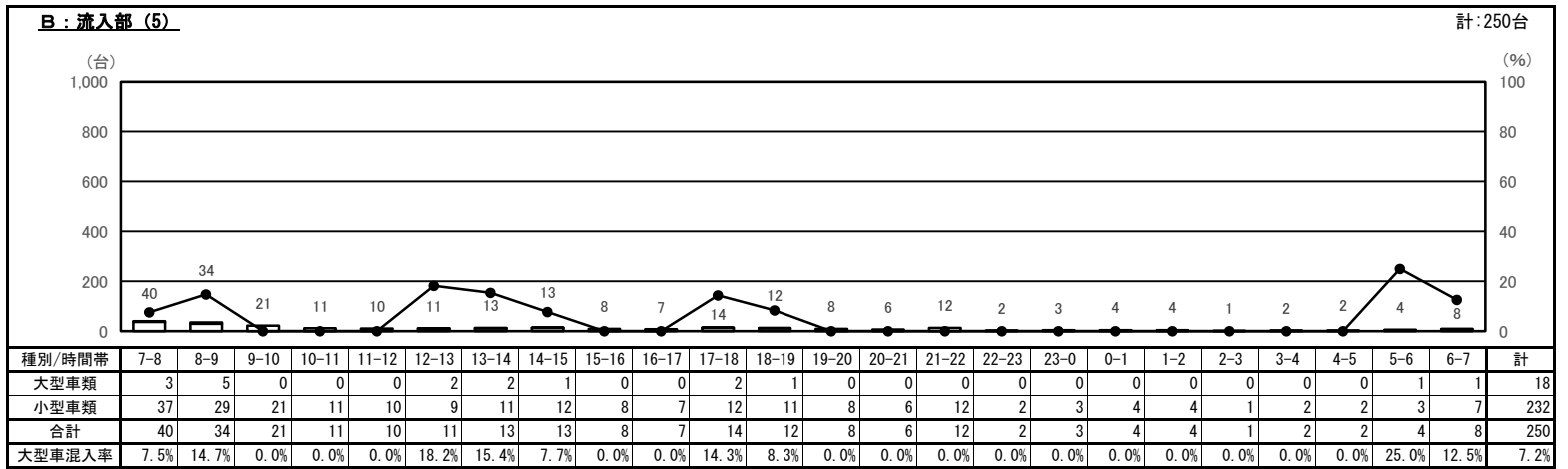
自動車交通量時間変動図

調査地点 : No.7 浦安駅前交差点
 調査年月日 : 令和5年11月1日(水) 天候 : 晴れ
 調査時間 : 7:00~翌7:00 (24時間)



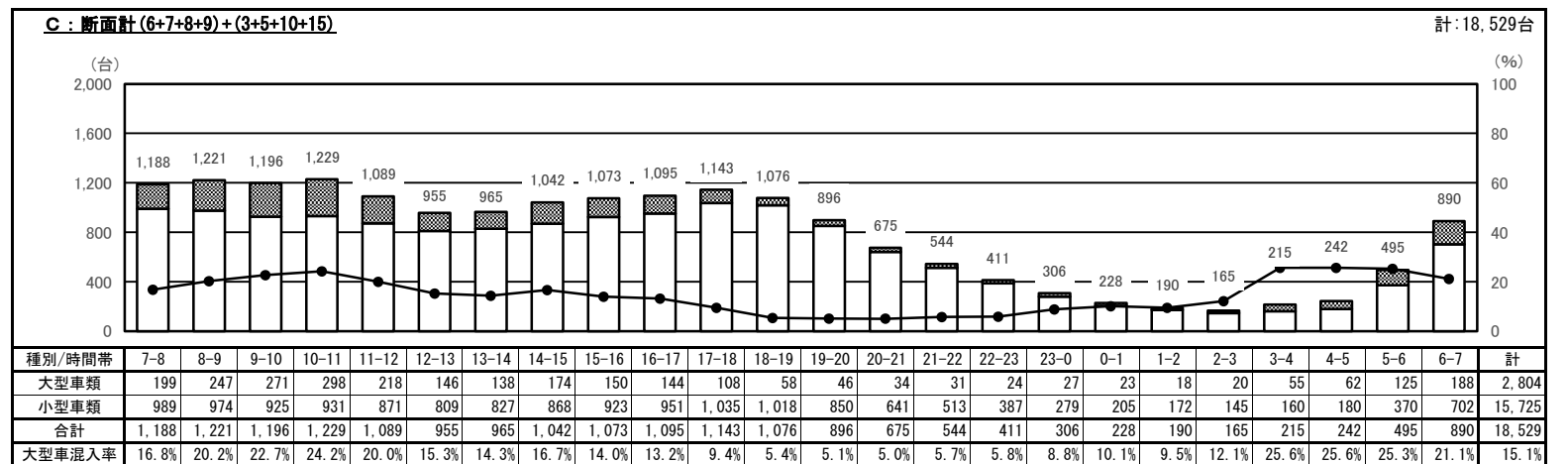
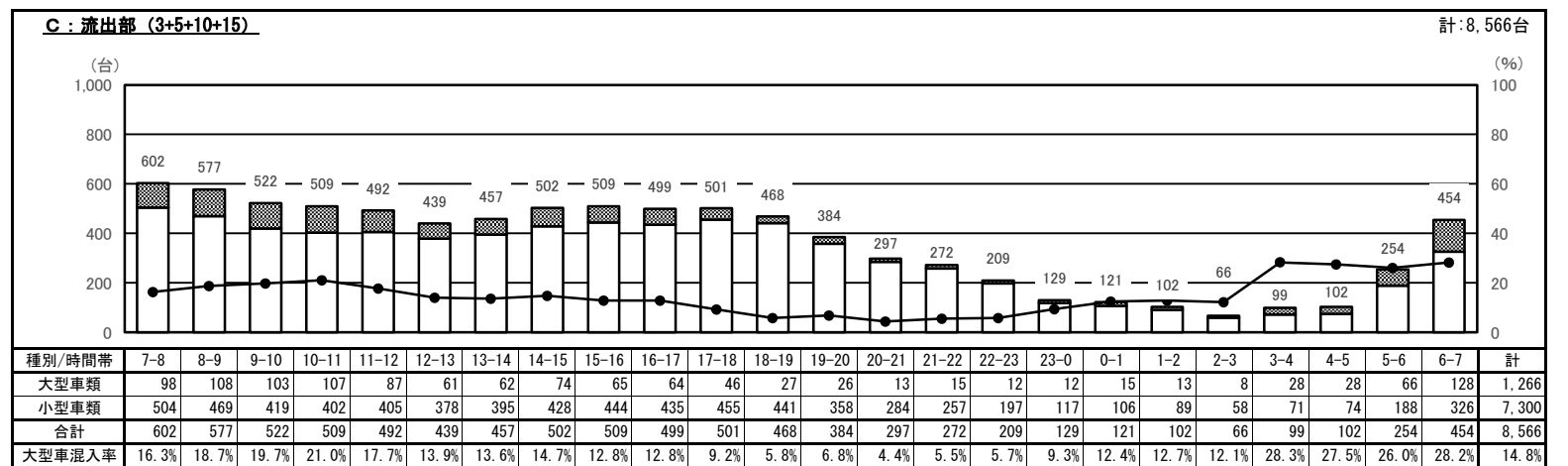
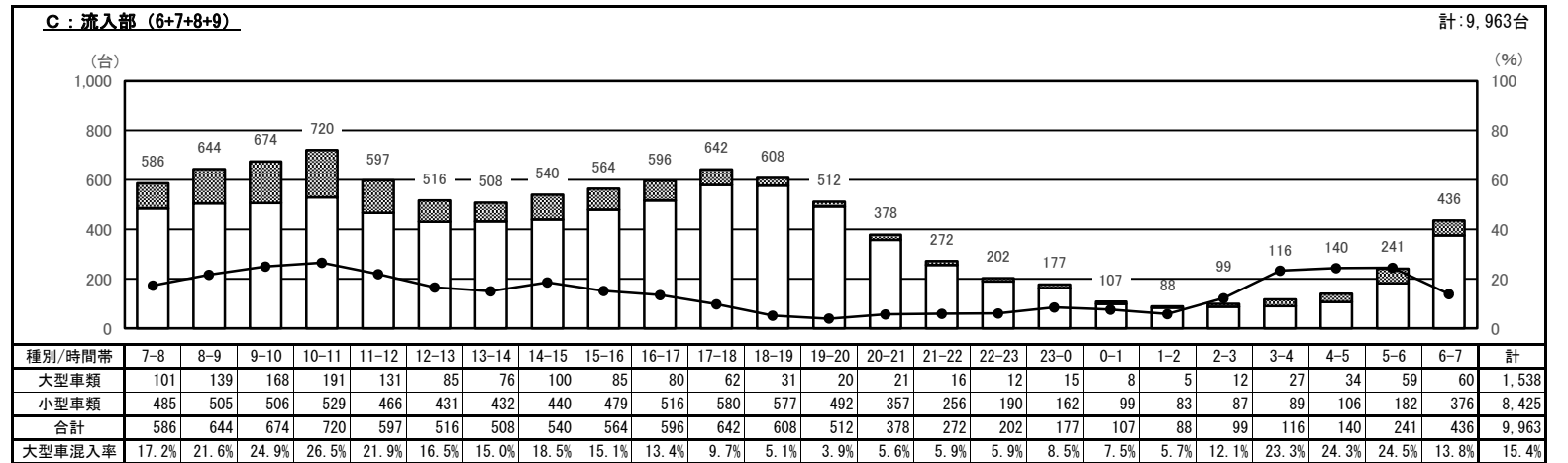
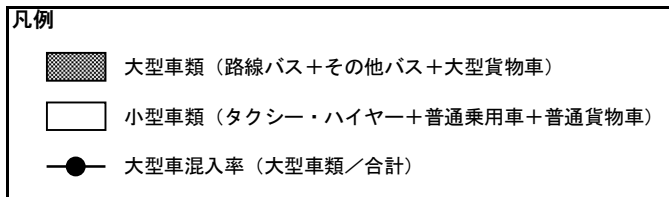
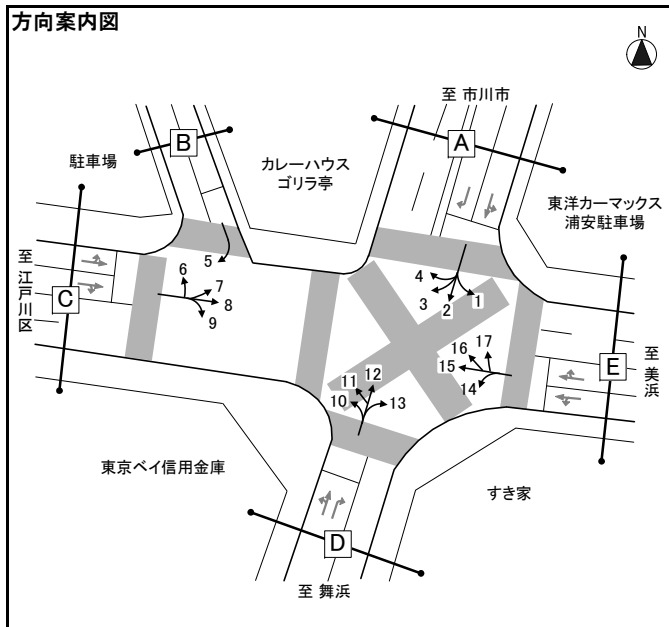
凡例

- 大型車類 (路線バス+その他バス+大型貨物車)
- 小型車類 (タクシー・ハイヤー+普通乗用車+普通貨物車)
- 大型車混入率 (大型車類/合計)



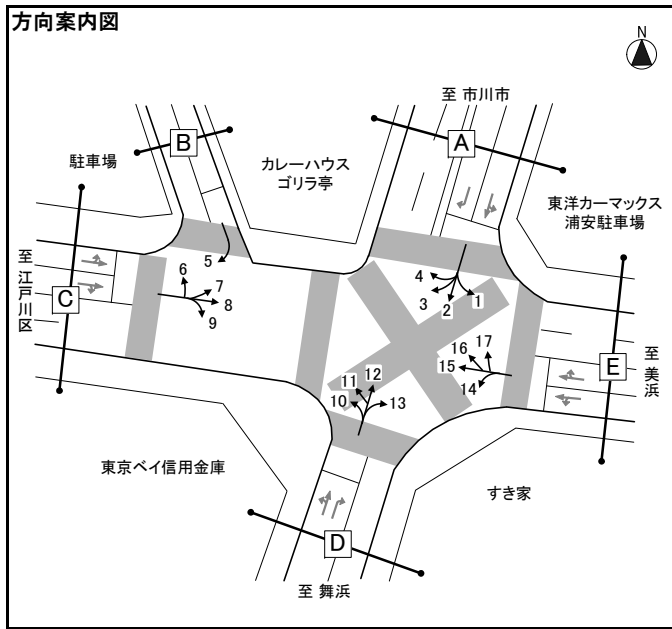
自動車交通量時間変動図

調査地点 : No.7 浦安駅前交差点
 調査年月日 : 令和5年11月1日(水) 天候 : 晴れ
 調査時間 : 7:00~翌7:00(24時間)




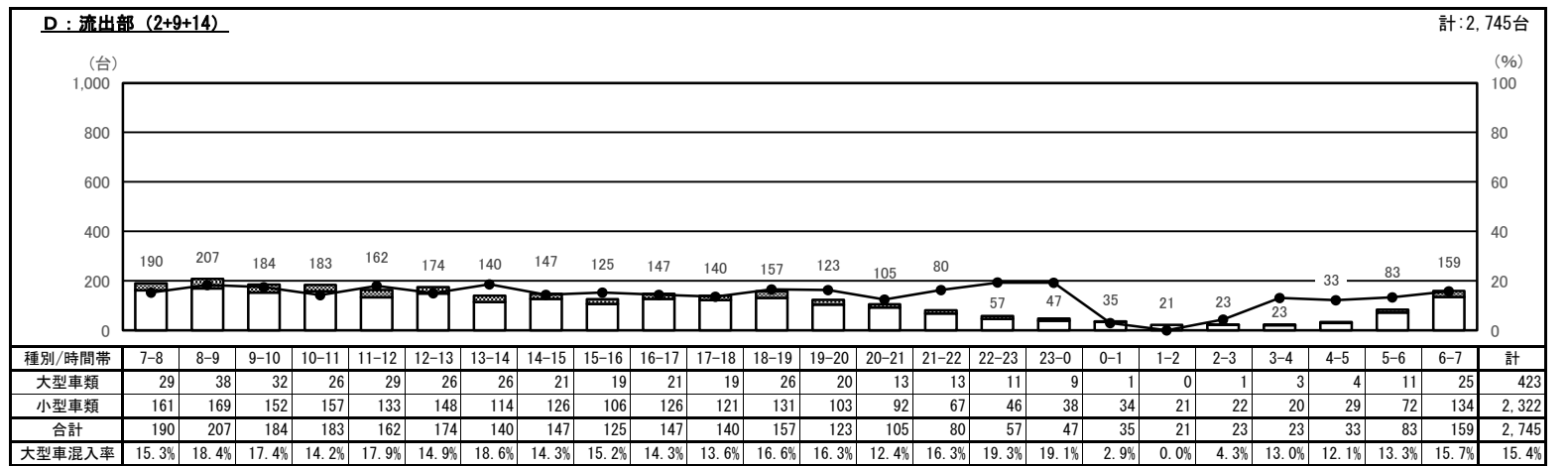
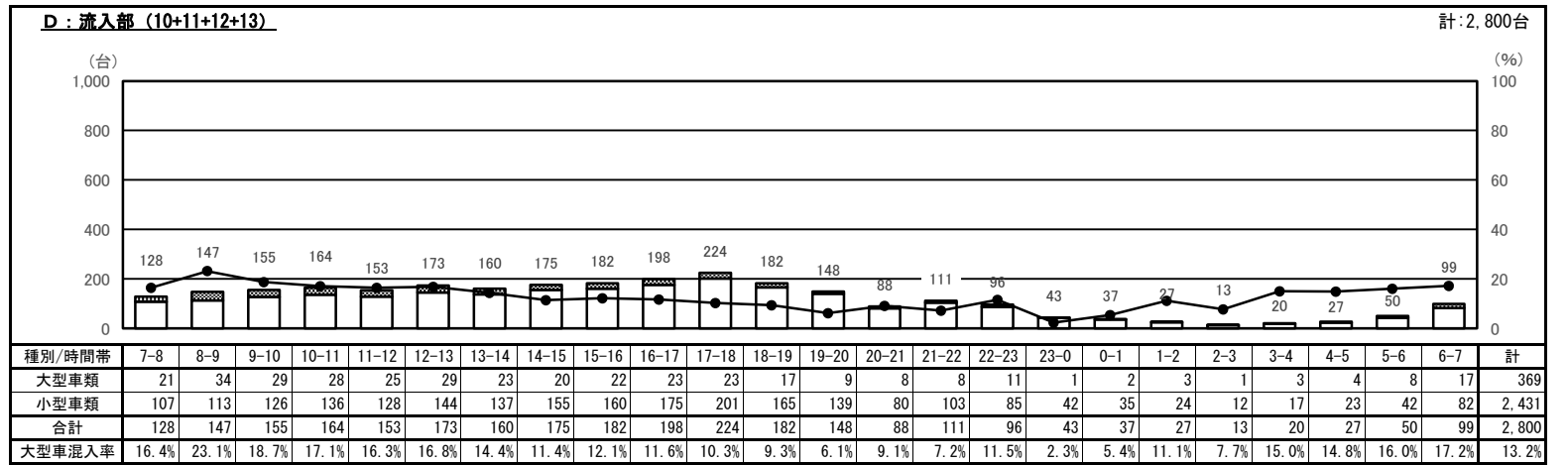
自動車交通量時間変動図

調査地点 : No.7 浦安駅前交差点
 調査年月日 : 令和5年11月1日(水) 天候 : 晴れ
 調査時間 : 7:00~翌7:00 (24時間)



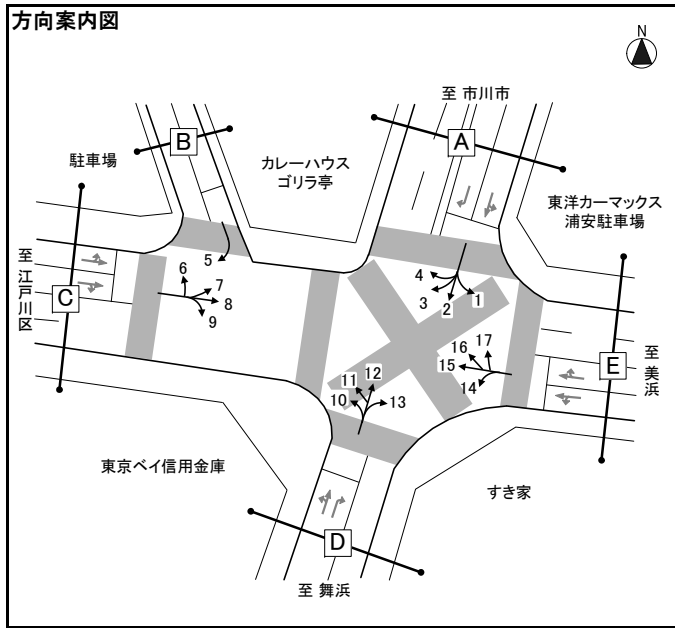
凡例

- 大型車類 (路線バス+その他バス+大型貨物車)
- 小型車類 (タクシー・ハイヤー+普通乗用車+普通貨物車)
- 大型車混入率 (大型車類/合計)



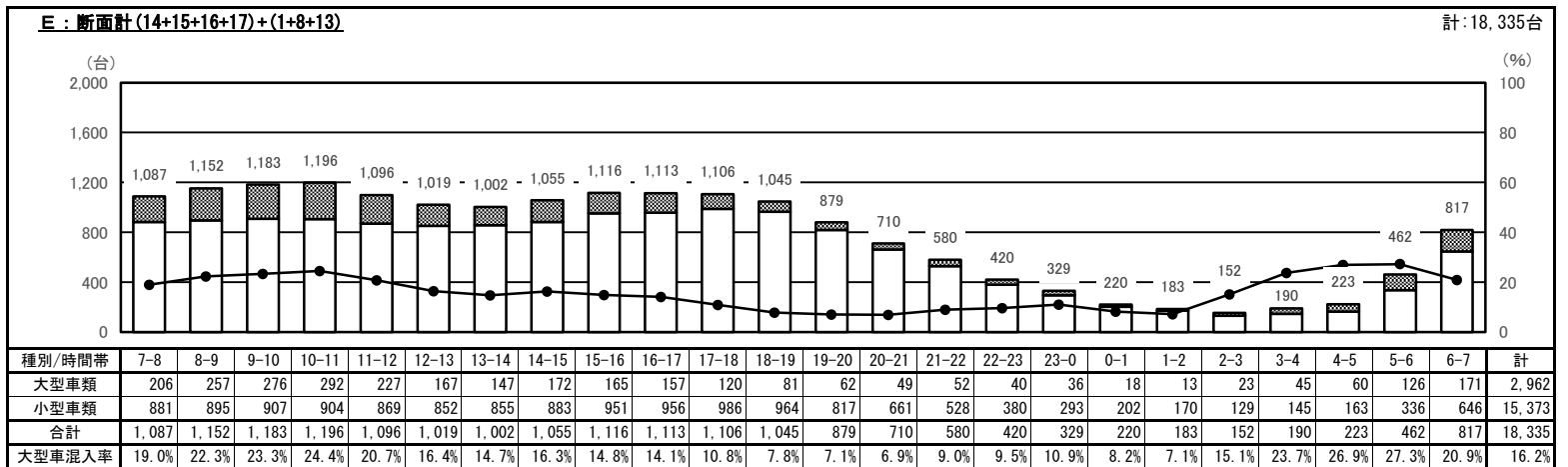
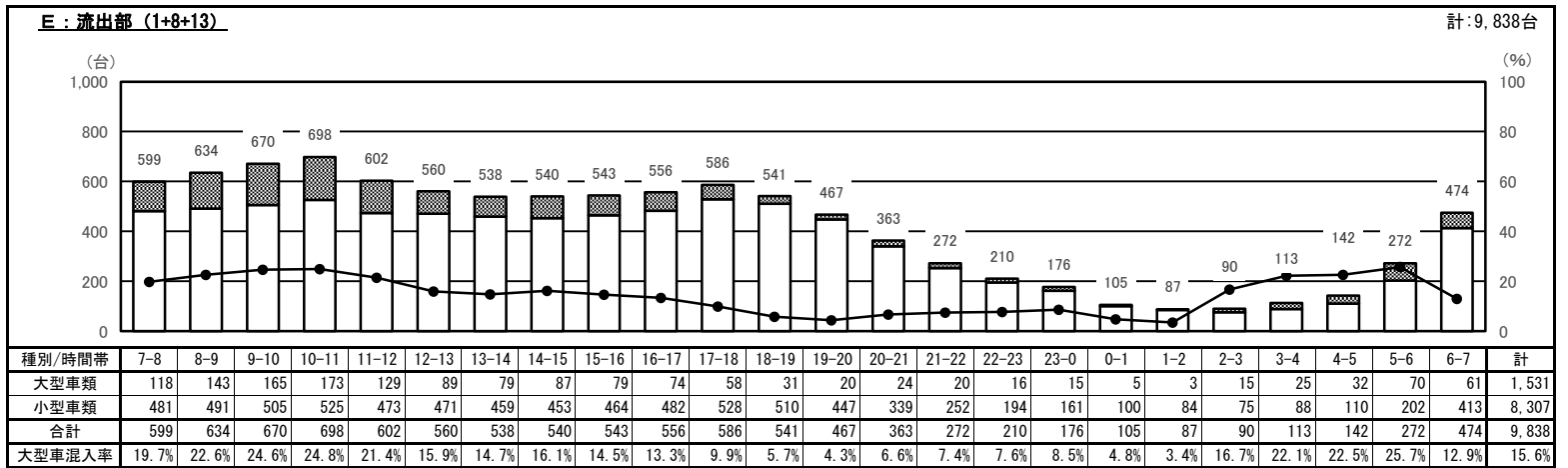
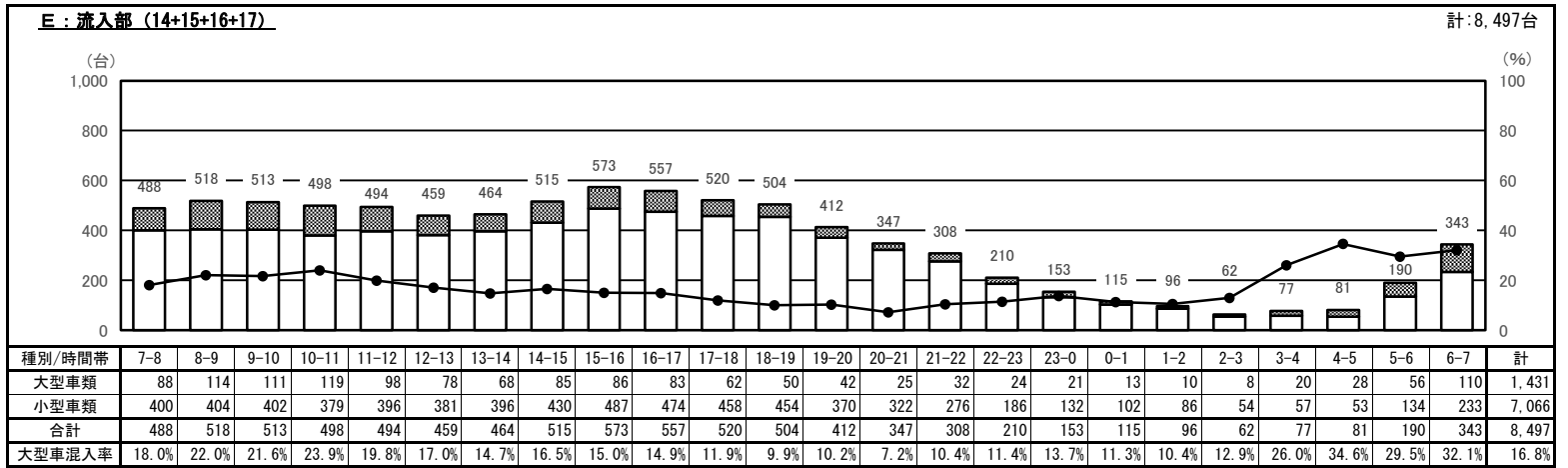
自動車交通量時間変動図

調査地点 : No.7 浦安駅前交差点
 調査年月日 : 令和5年11月1日(水) 天候 : 晴れ
 調査時間 : 7:00~翌7:00(24時間)



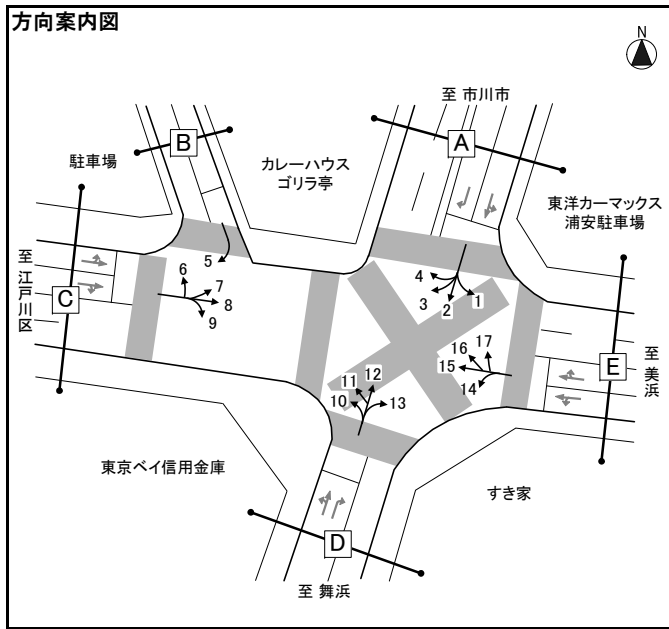
凡例

- 大型車類 (路線バス+その他バス+大型貨物車)
- 小型車類 (タクシー・ハイヤー+普通乗用車+普通貨物車)
- 大型車混入率 (大型車類/合計)



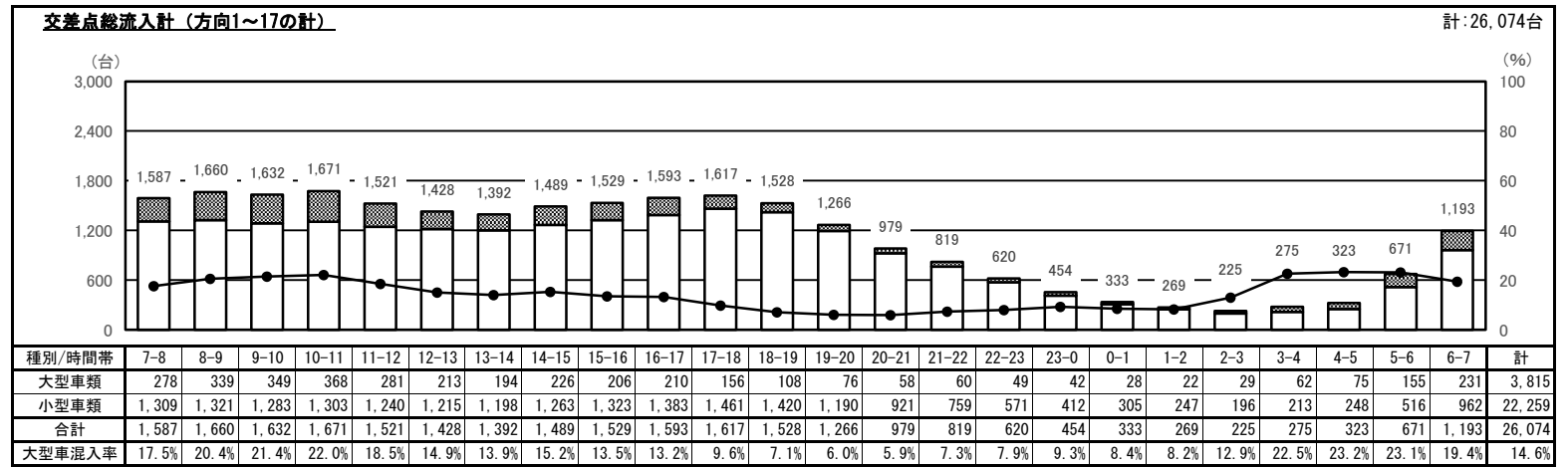
自動車交通量時間変動図

調査地点 : No.7 浦安駅前交差点
 調査年月日 : 令和5年11月1日(水) 天候 : 晴れ
 調査時間 : 7:00~翌7:00(24時間)



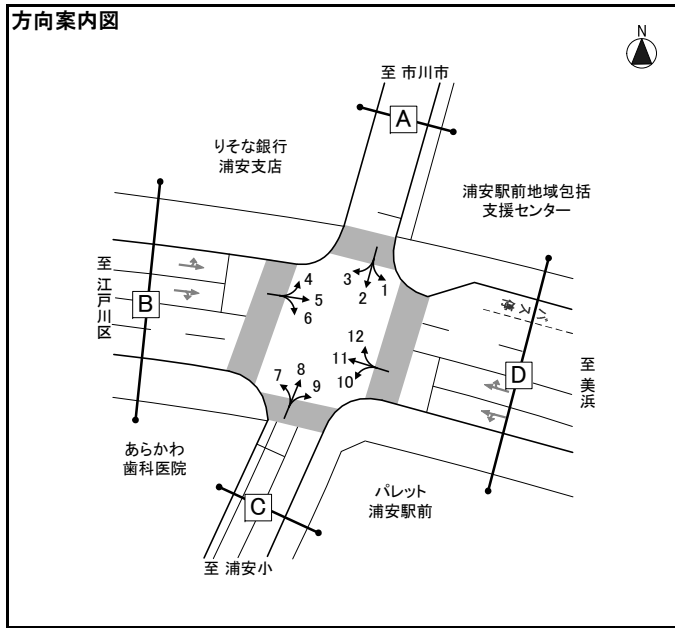
凡例

- 大型車類 (路線バス+その他バス+大型貨物車)
- 小型車類 (タクシー・ハイヤー+普通乗用車+普通貨物車)
- 大型車混入率 (大型車類/合計)



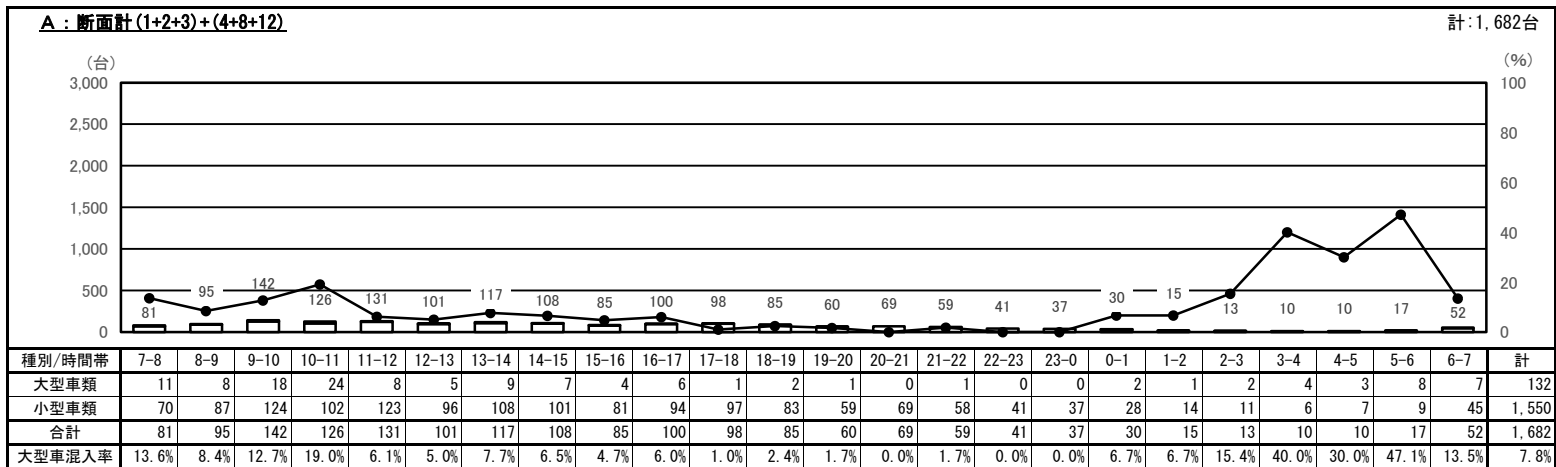
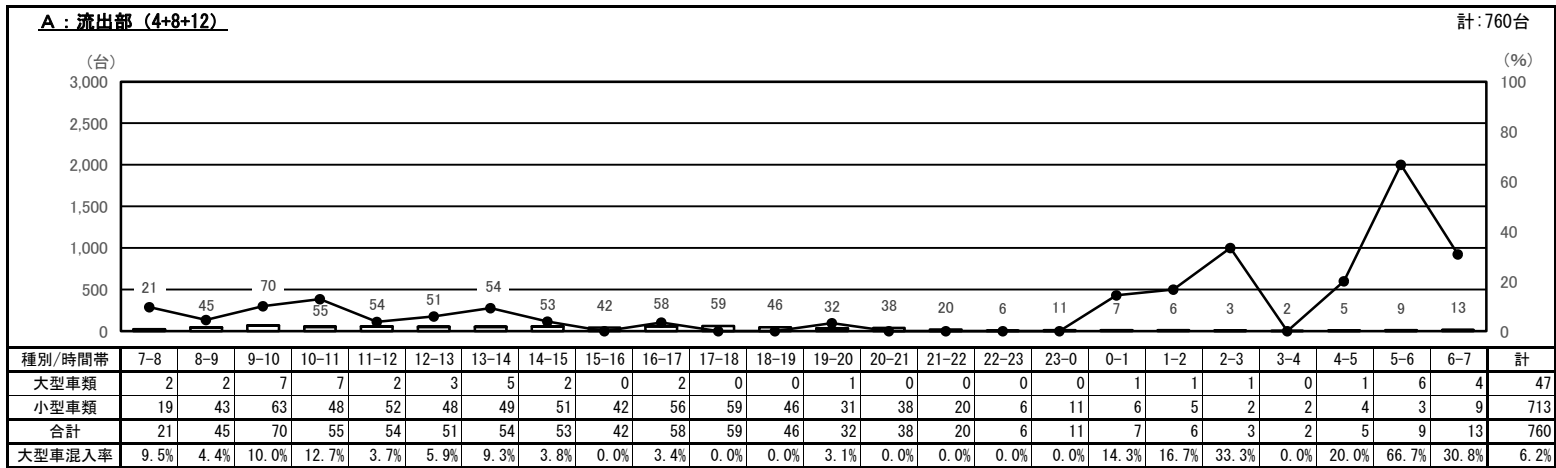
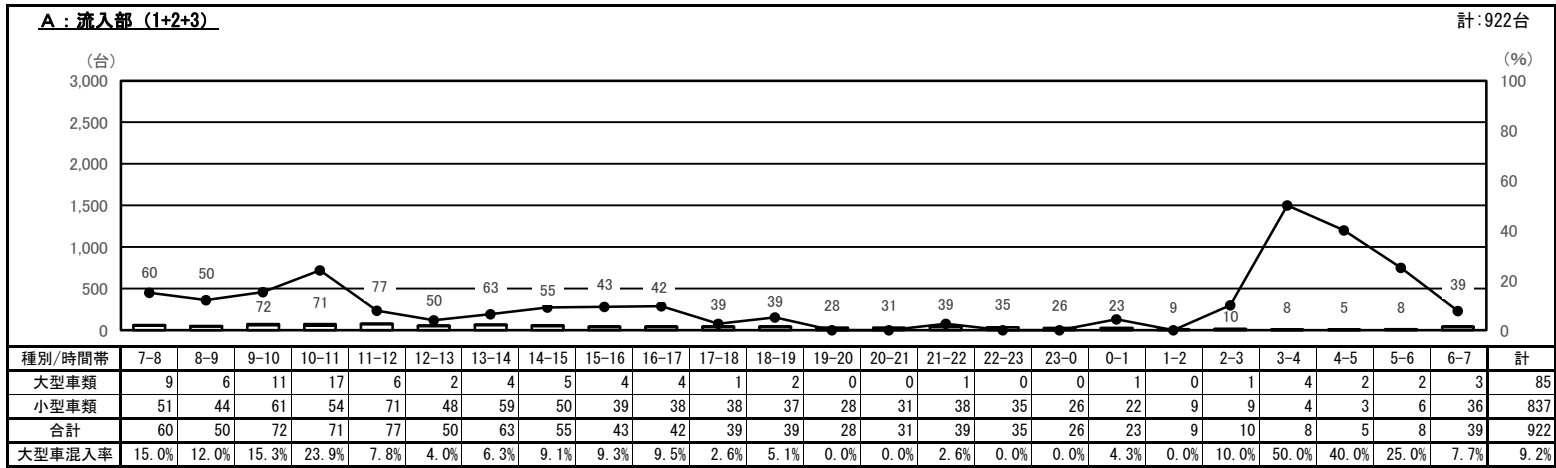
自動車交通量時間変動図

調査地点 : No.9 リそな銀行浦安支店前交差点
 調査年月日 : 令和5年11月1日(水) 天候 : 晴れ
 調査時間 : 7:00~翌7:00(24時間)



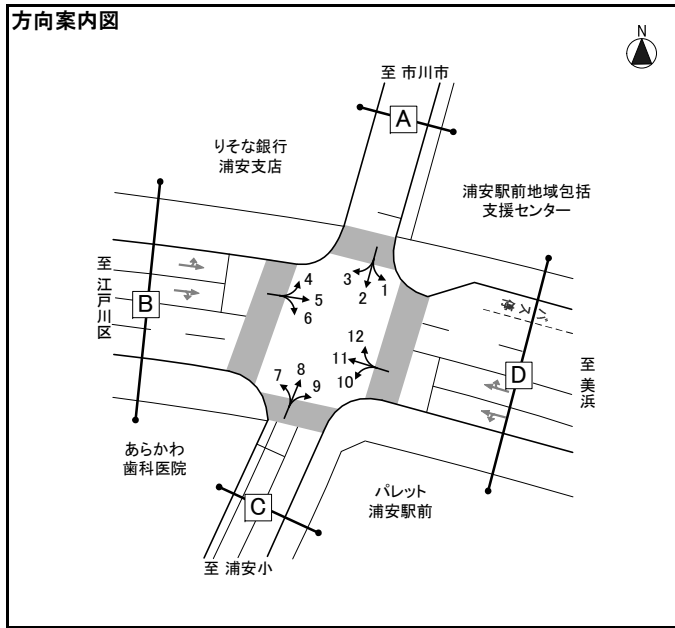
凡例

- 大型車類 (路線バス+その他バス+大型貨物車)
- 小型車類 (タクシー・ハイヤー+普通乗用車+普通貨物車)
- 大型車混入率 (大型車類/合計)



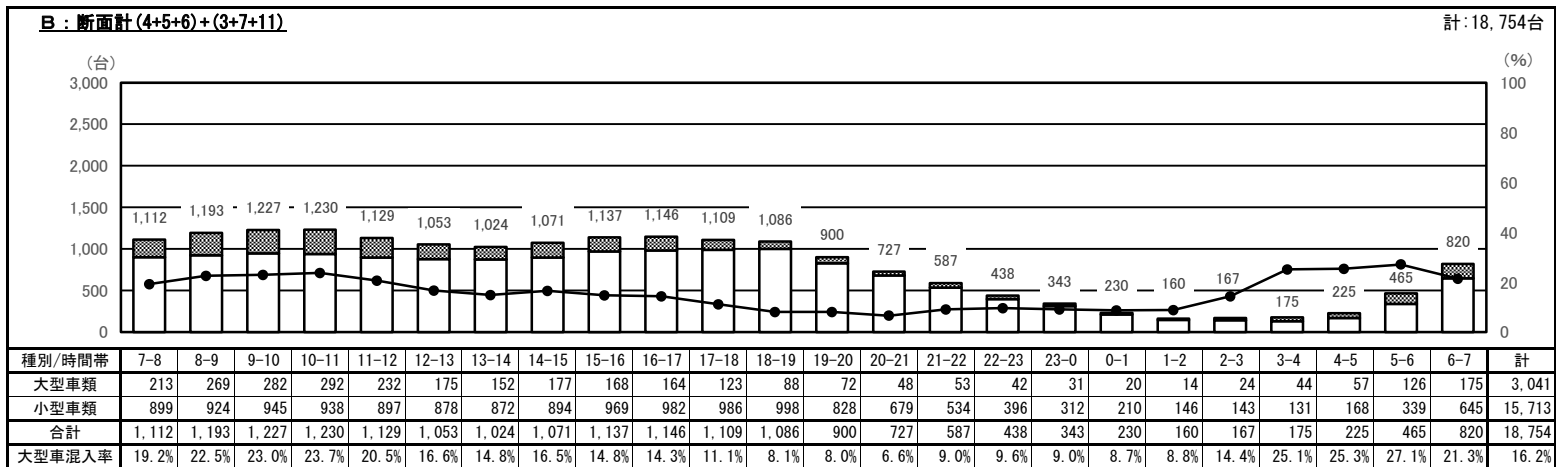
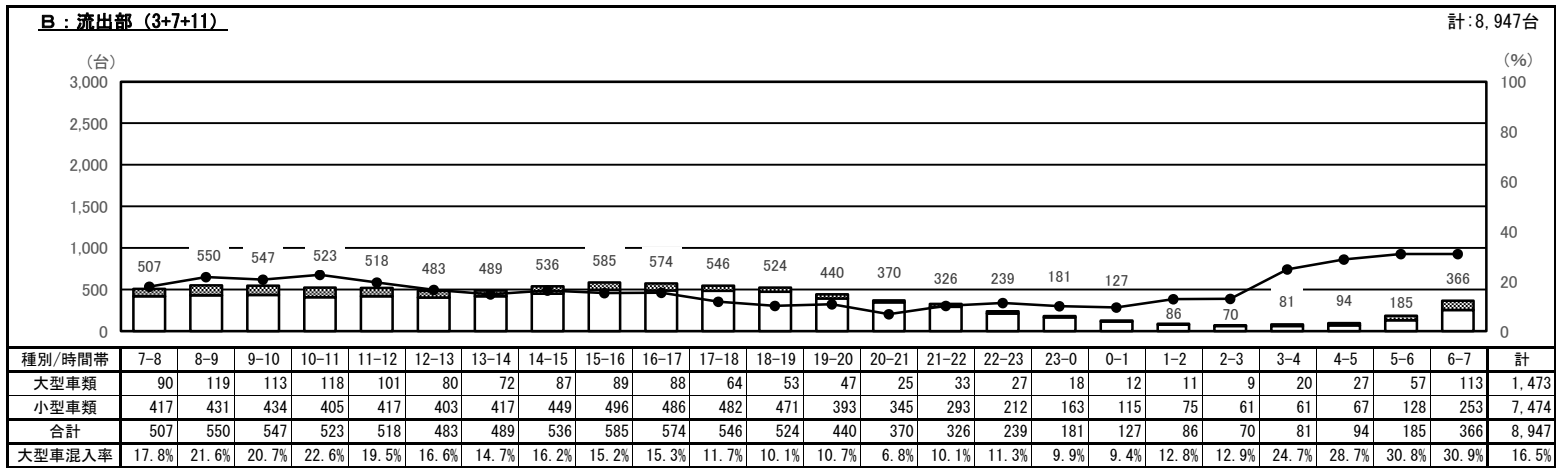
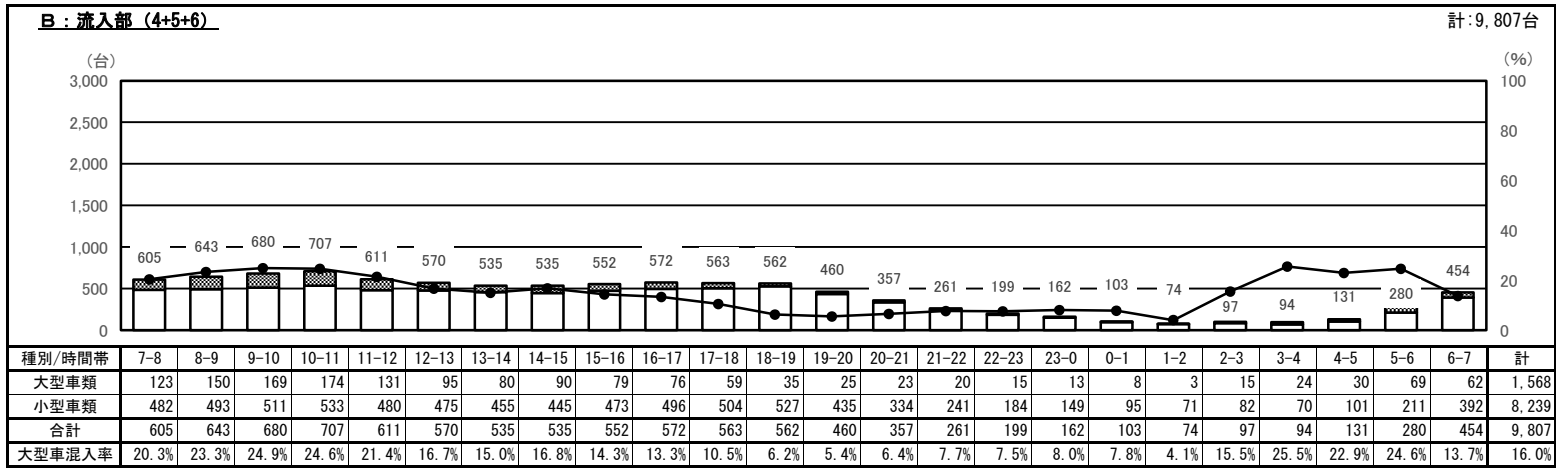
自動車交通量時間変動図

調査地点 : No.9 リそな銀行浦安支店前交差点
 調査年月日 : 令和5年11月1日(水) 天候 : 晴れ
 調査時間 : 7:00~翌7:00(24時間)



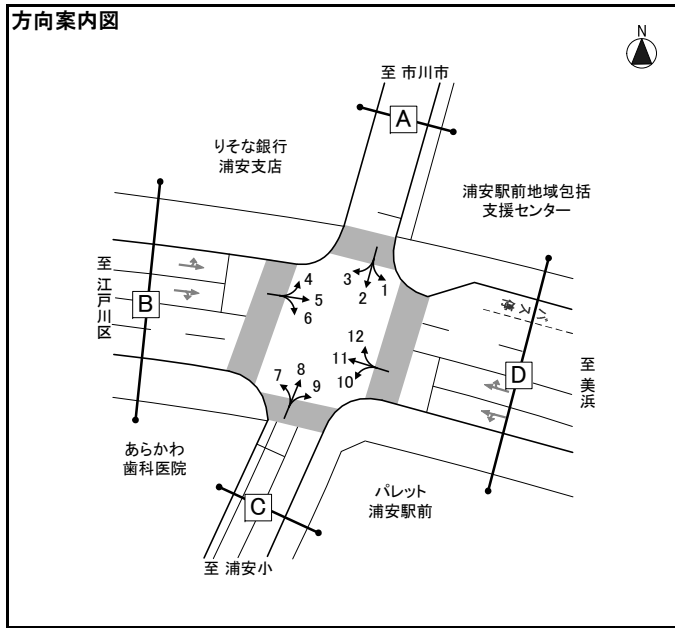
凡例

- 大型車類 (路線バス+その他バス+大型貨物車)
- 小型車類 (タクシー・ハイヤー+普通乗用車+普通貨物車)
- 大型車混入率 (大型車類/合計)



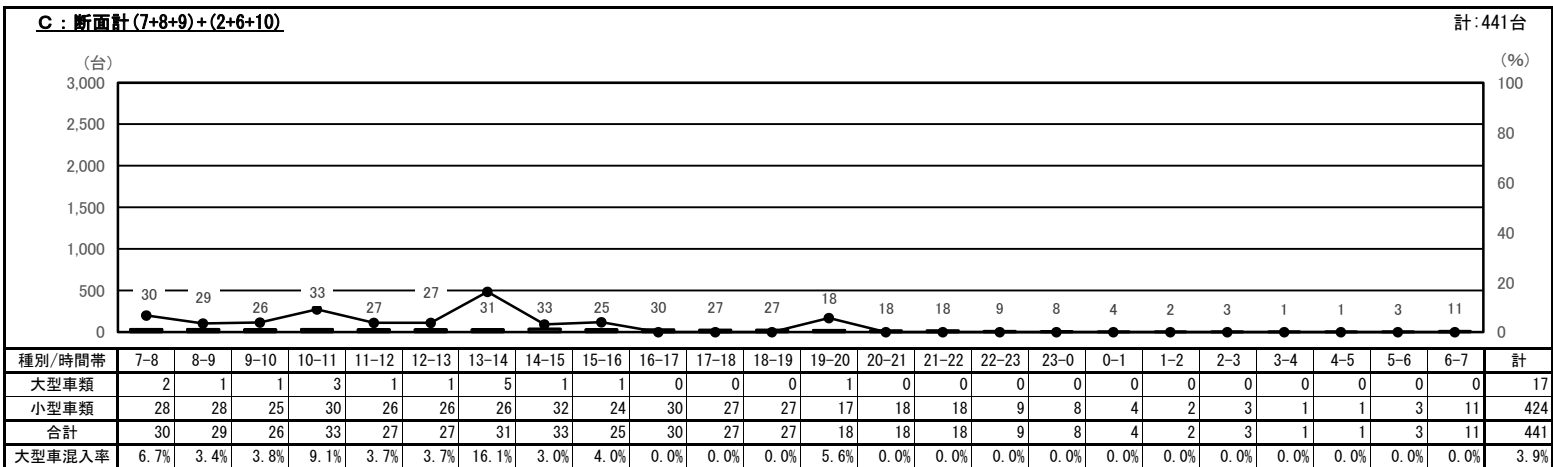
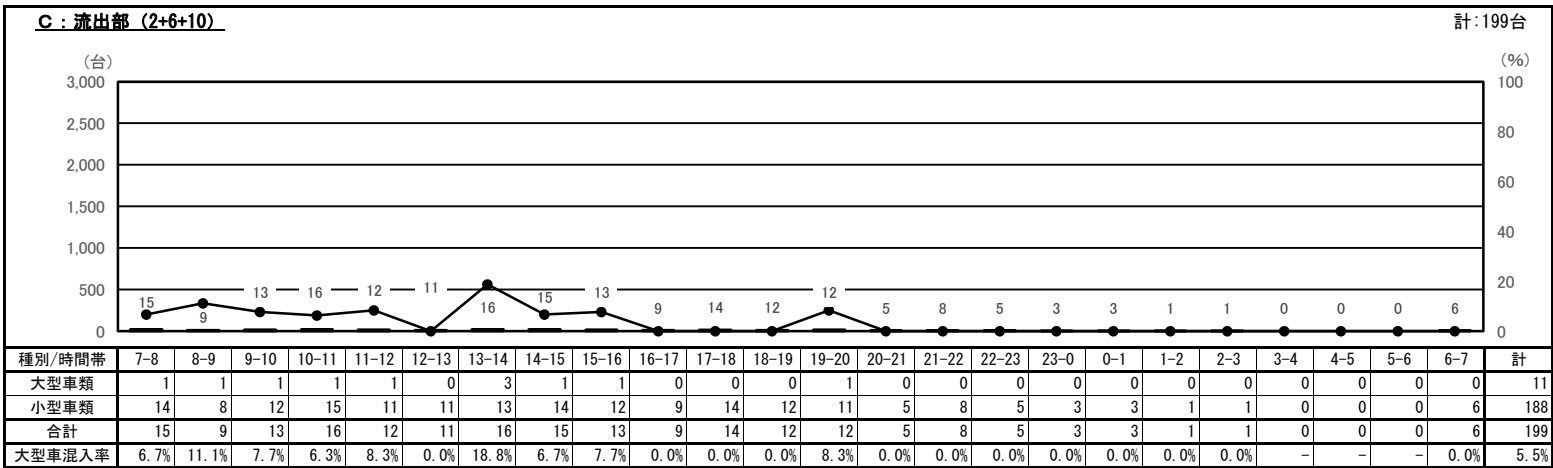

自動車交通量時間変動図

調査地点 : No.9 リそな銀行浦安支店前交差点
 調査年月日 : 令和5年11月1日(水) 天候 : 晴れ
 調査時間 : 7:00~翌7:00(24時間)



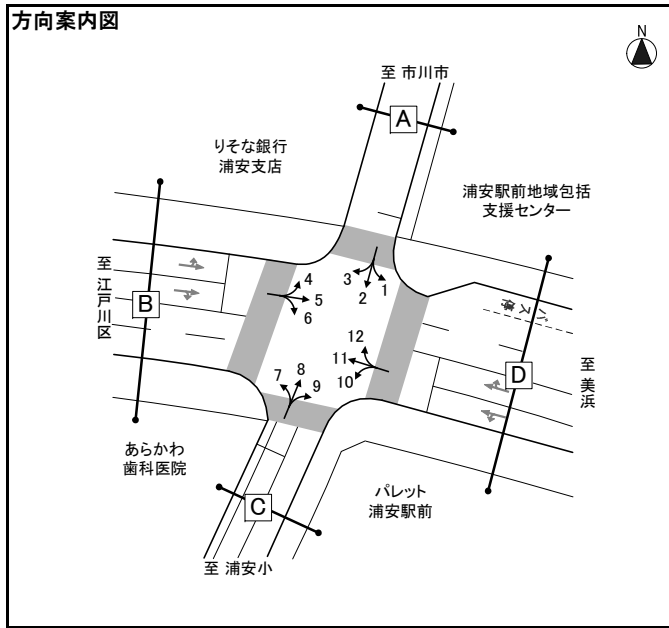
凡例

- 大型車類 (路線バス+その他バス+大型貨物車)
- 小型車類 (タクシー・ハイヤー+普通乗用車+普通貨物車)
- 大型車混入率 (大型車類/合計)



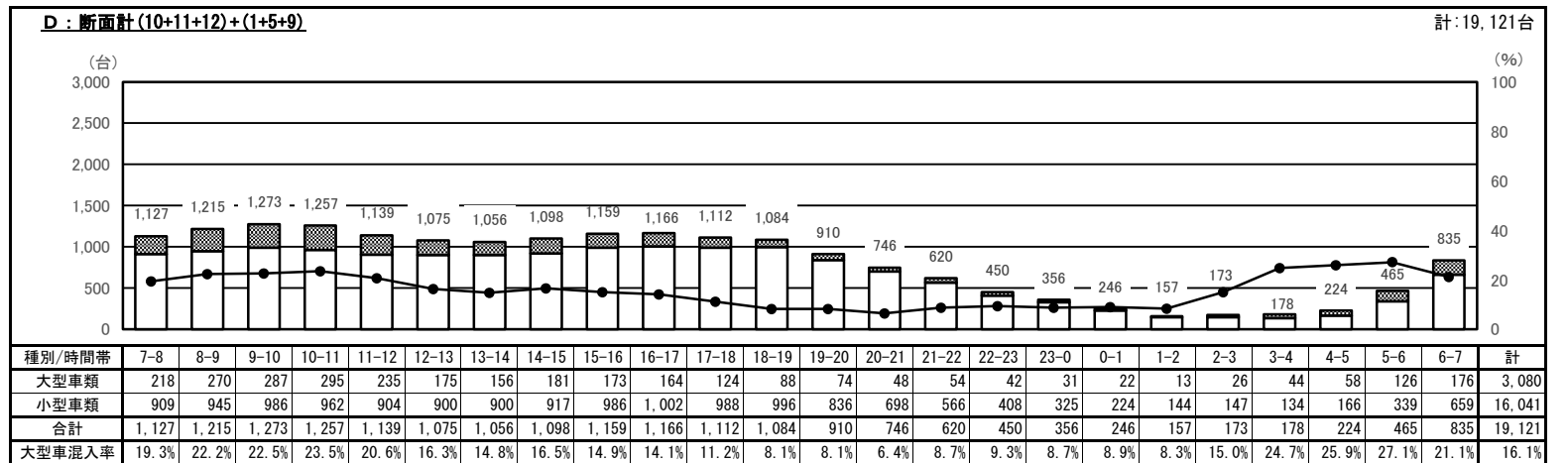
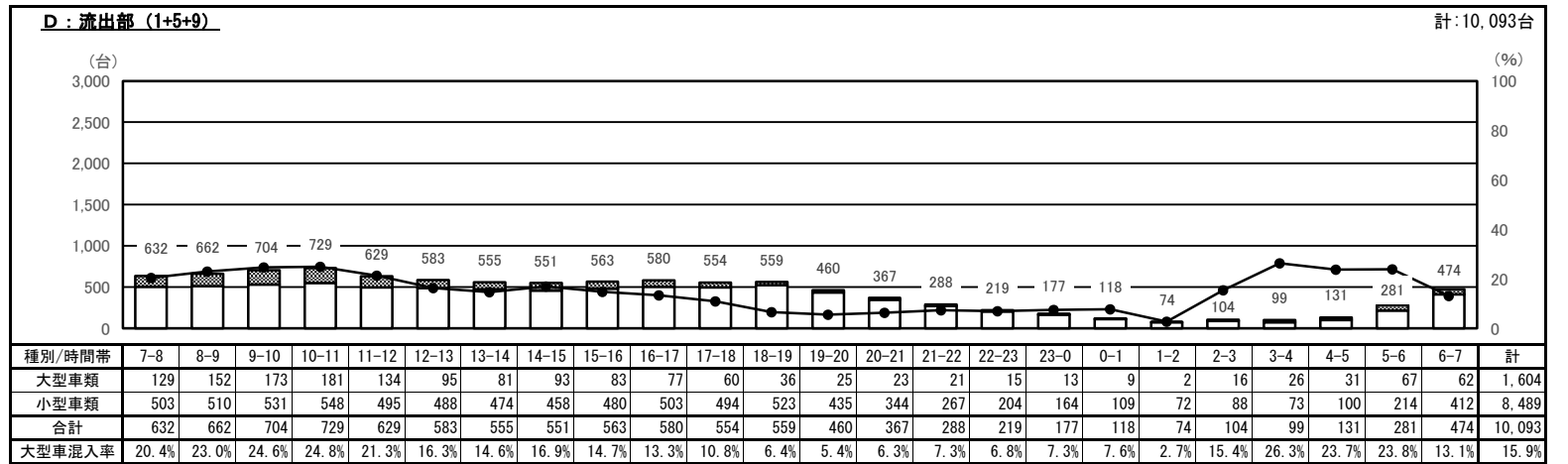
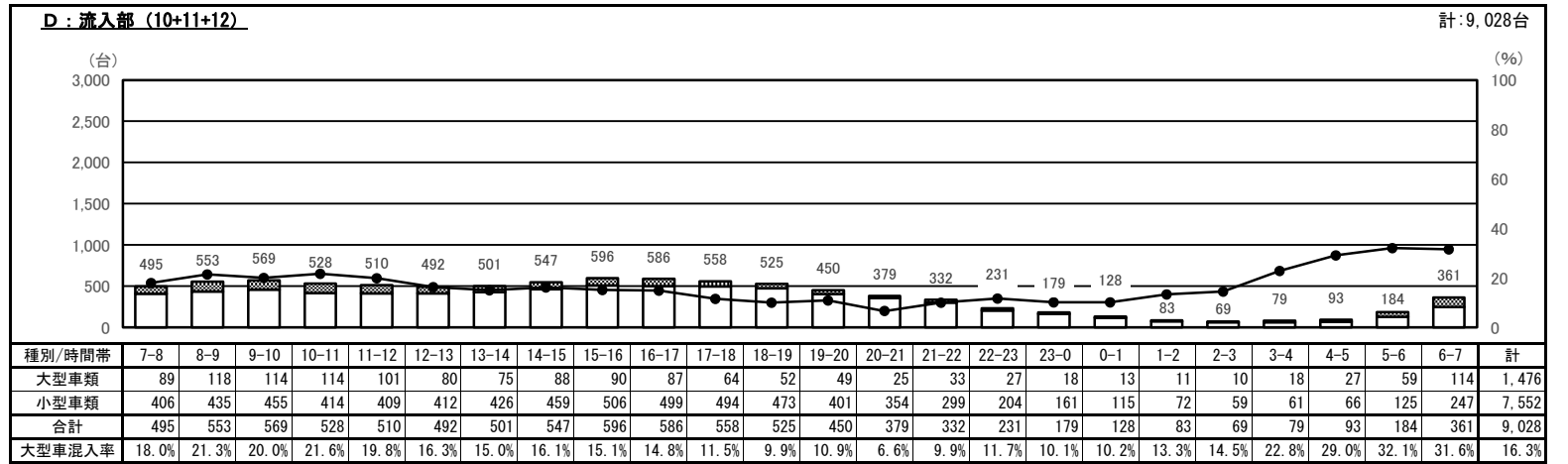
自動車交通量時間変動図

調査地点 : No.9 リそな銀行浦安支店前交差点
 調査年月日 : 令和5年11月1日(水) 天候 : 晴れ
 調査時間 : 7:00~翌7:00 (24時間)



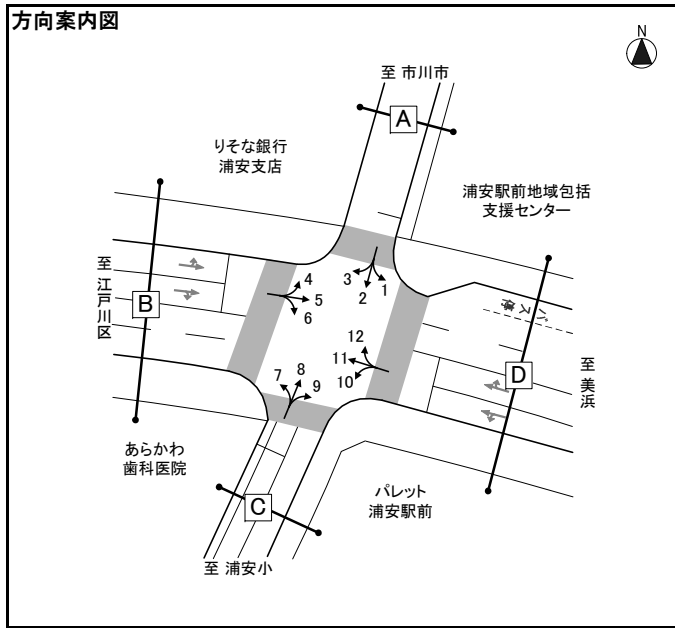
凡例

- 大型車類 (路線バス+その他バス+大型貨物車)
- 小型車類 (タクシー・ハイヤー+普通乗用車+普通貨物車)
- 大型車混入率 (大型車類/合計)



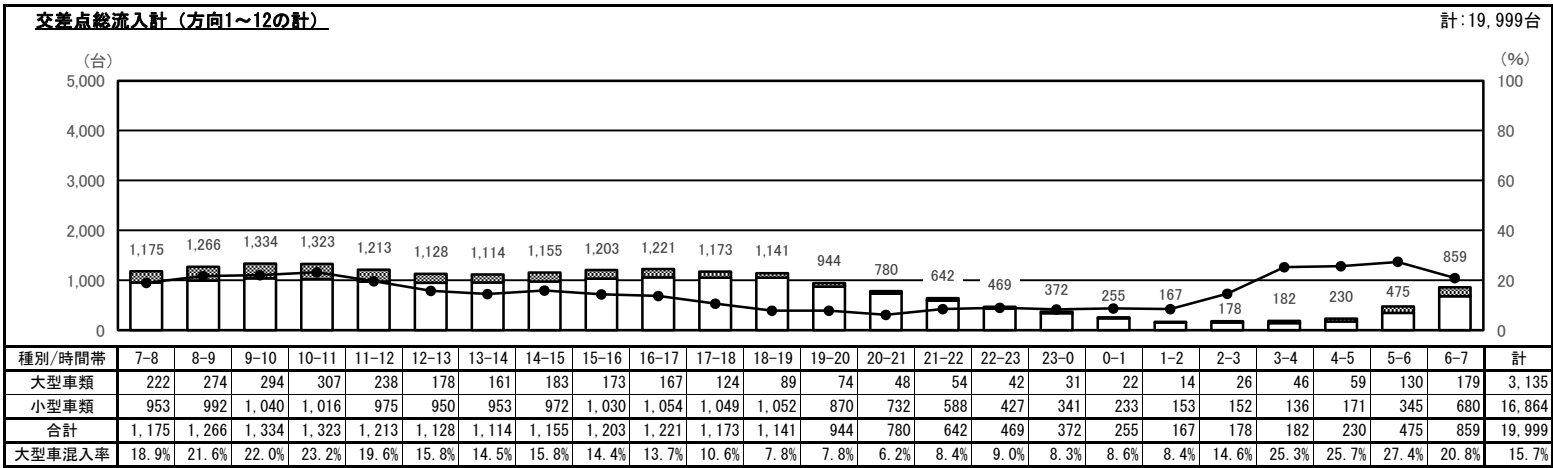
自動車交通量時間変動図

調査地点 : No.9 リソな銀行浦安支店前交差点
 調査年月日 : 令和5年11月1日(水) 天候 : 晴れ
 調査時間 : 7:00~翌7:00 (24時間)



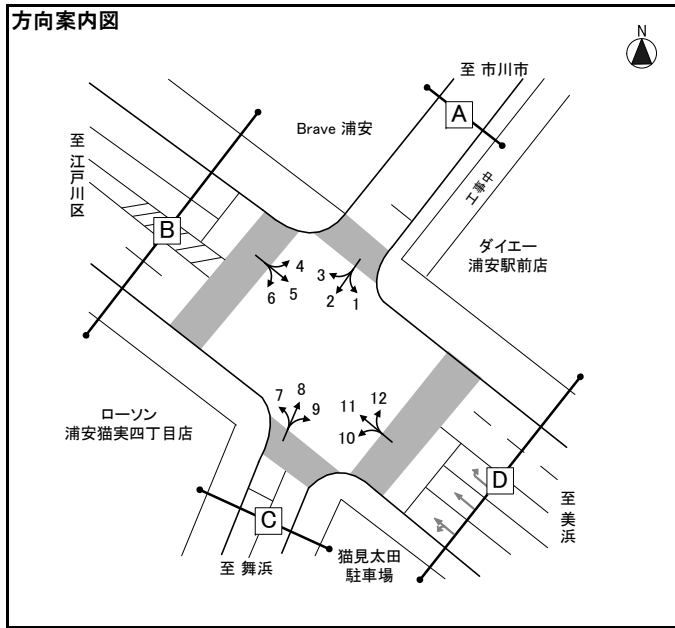
凡例

- 大型車類 (路線バス+その他バス+大型貨物車)
- 小型車類 (タクシー・ハイヤー+普通乗用車+普通貨物車)
- 大型車混入率 (大型車類/合計)



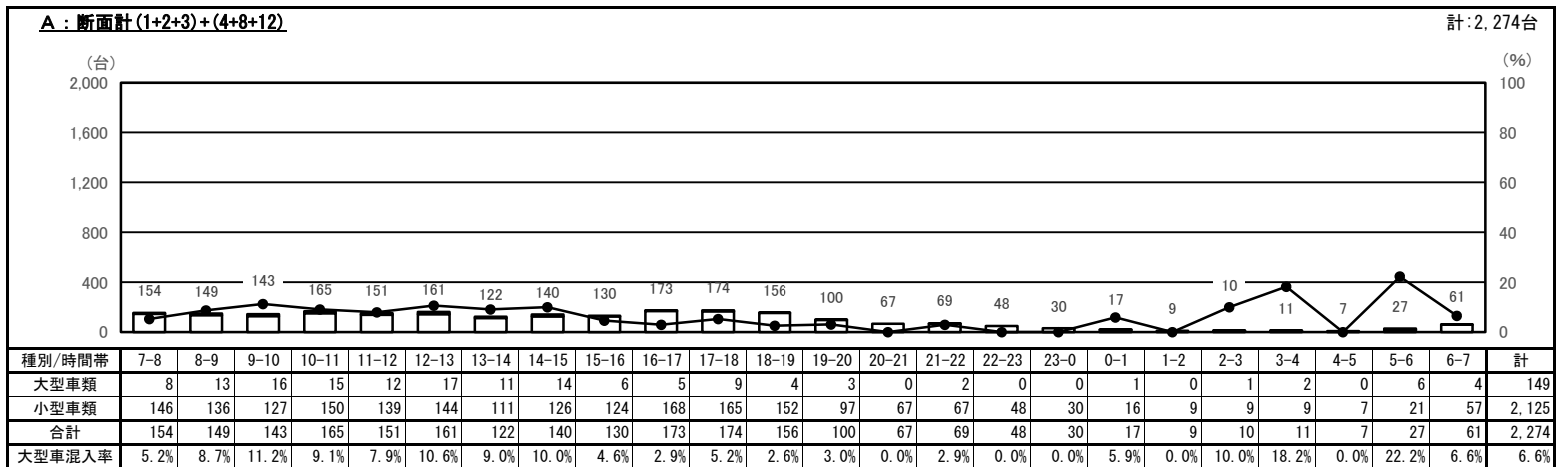
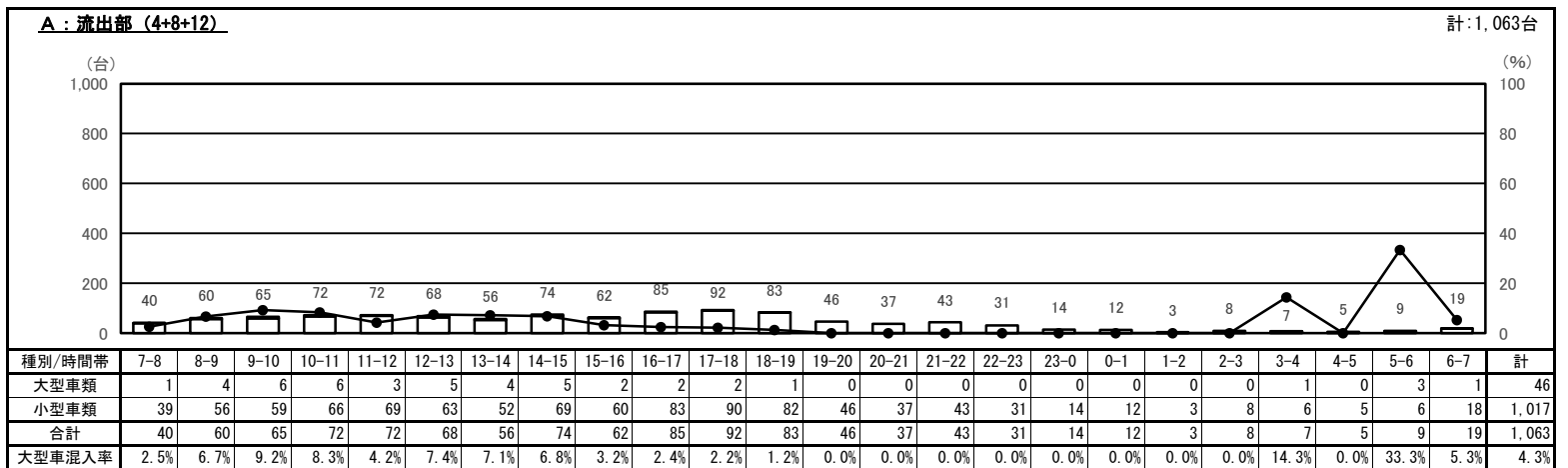
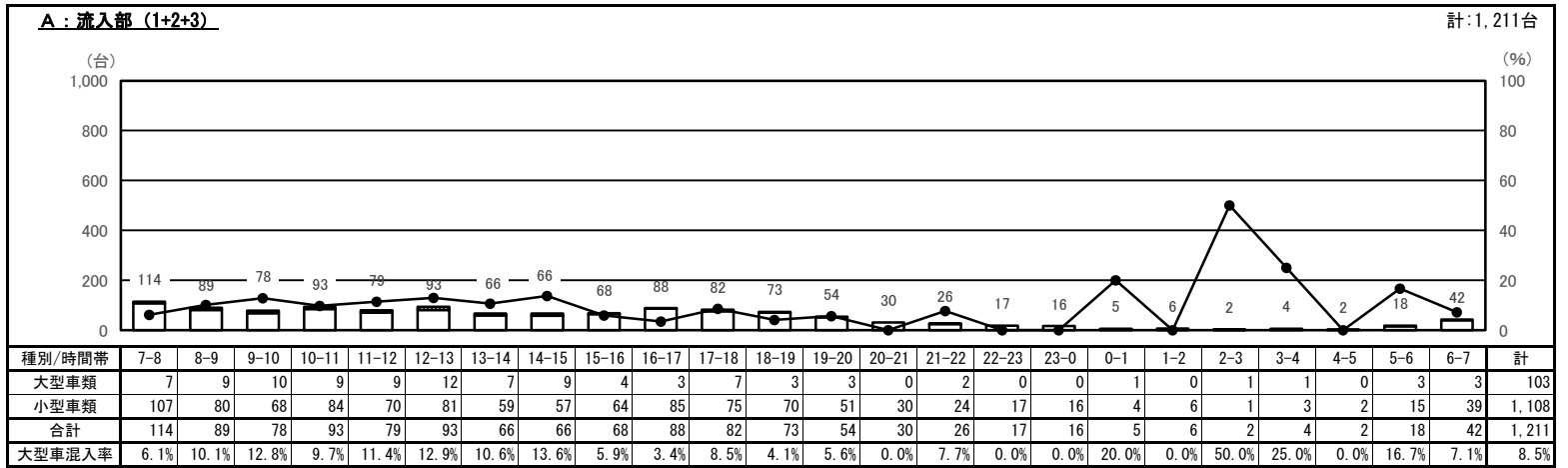
自動車交通量時間変動図

調査地点 : No.10 ダイエー浦安駅前店交差点
 調査年月日 : 令和5年11月1日(水) 天候 : 晴れ
 調査時間 : 7:00~翌7:00(24時間)



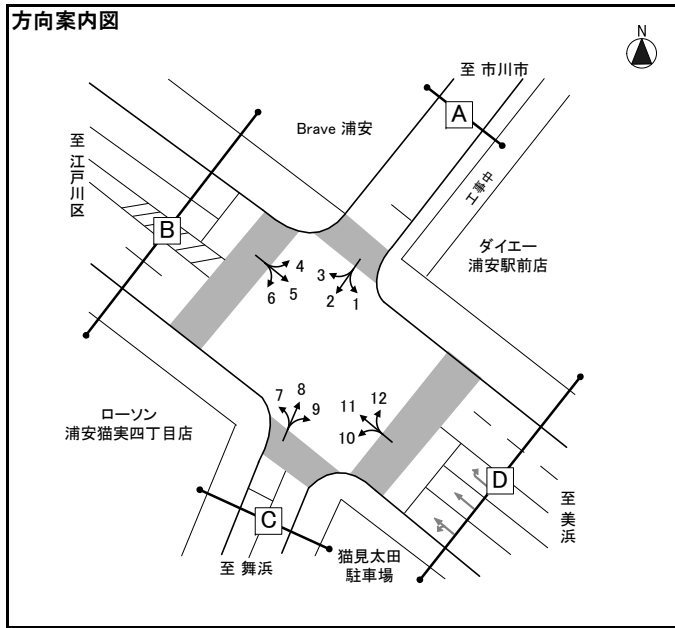
凡例

- 大型車類 (路線バス+その他バス+大型貨物車)
- 小型車類 (タクシー・ハイヤー+普通乗用車+普通貨物車)
- 大型車混入率 (大型車類/合計)



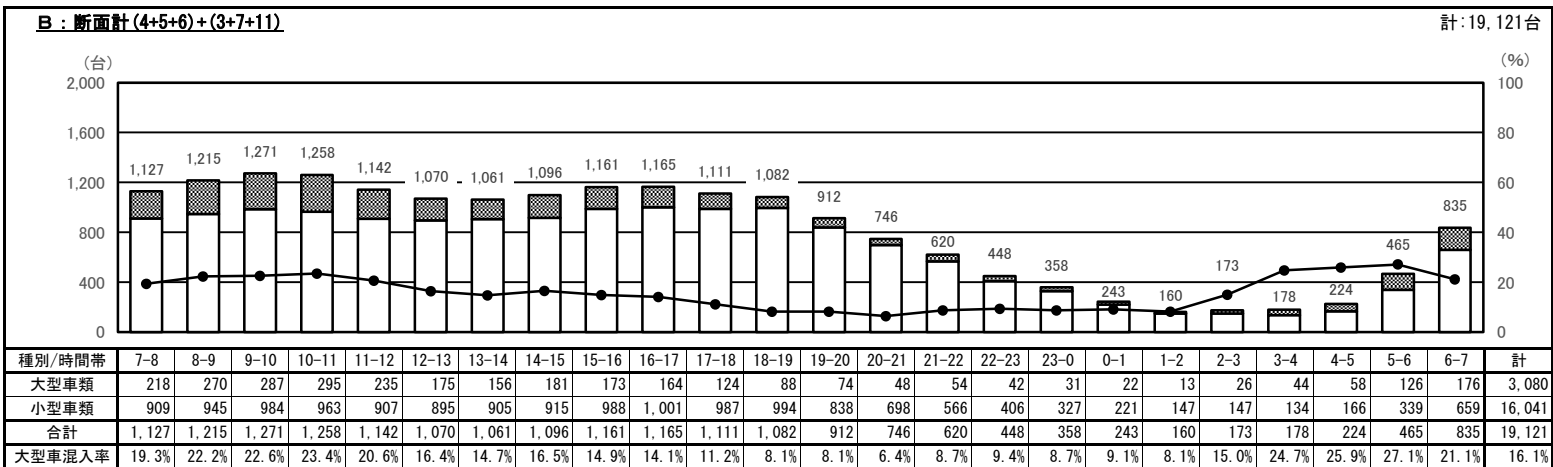
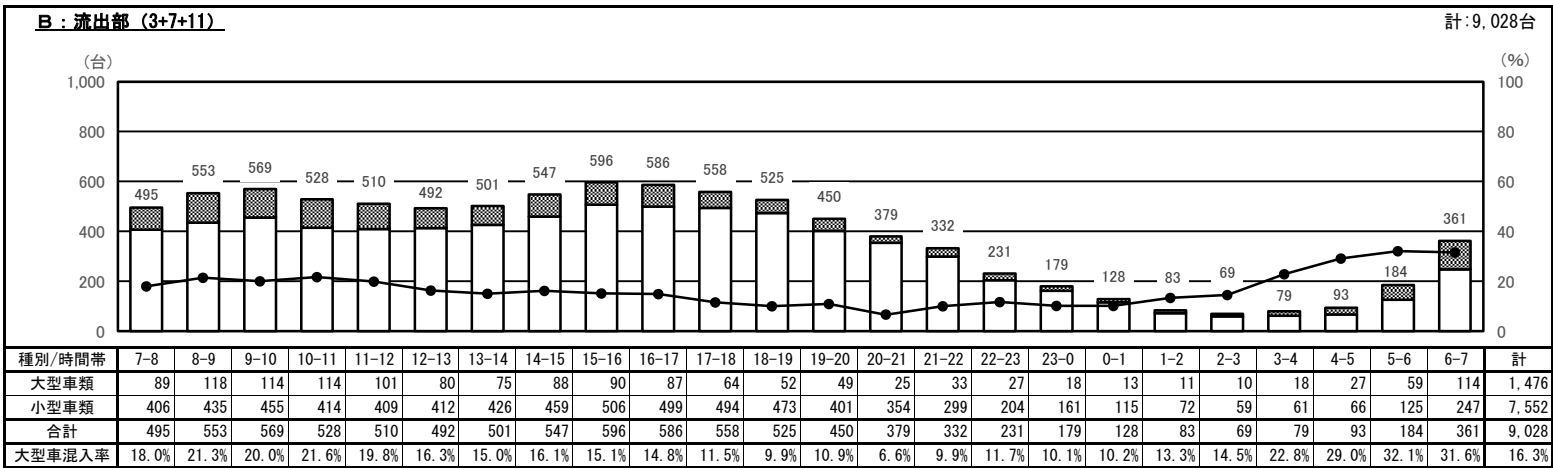
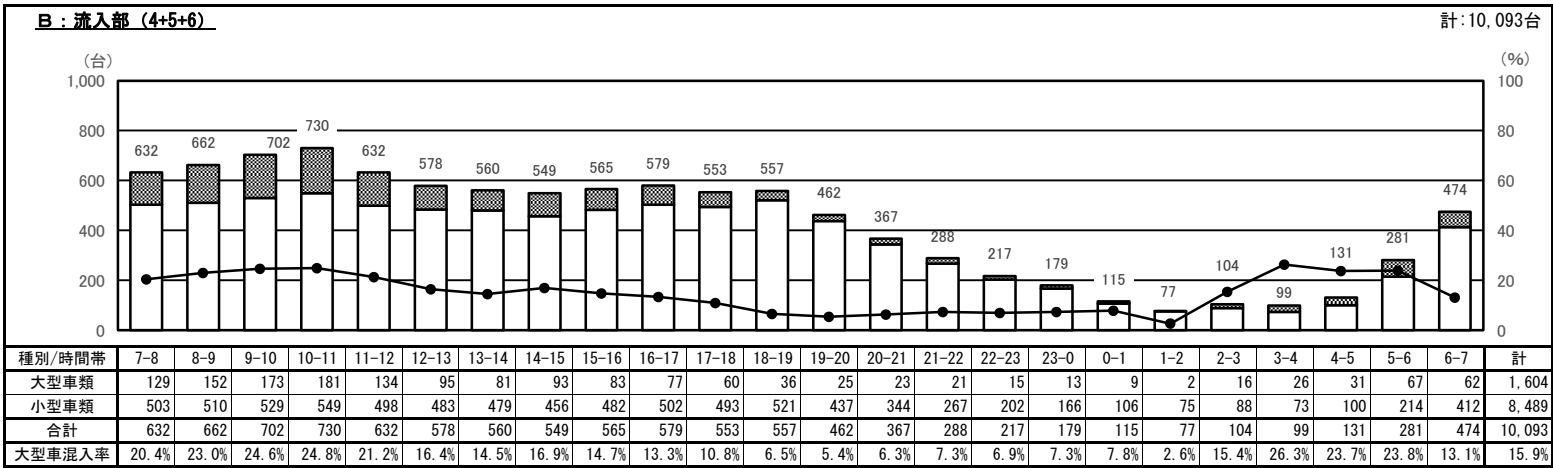
自動車交通量時間変動図

調査地点 : No.10 ダイエー浦安駅前店交差点
 調査年月日 : 令和5年11月1日(水) 天候 : 晴れ
 調査時間 : 7:00~翌7:00(24時間)



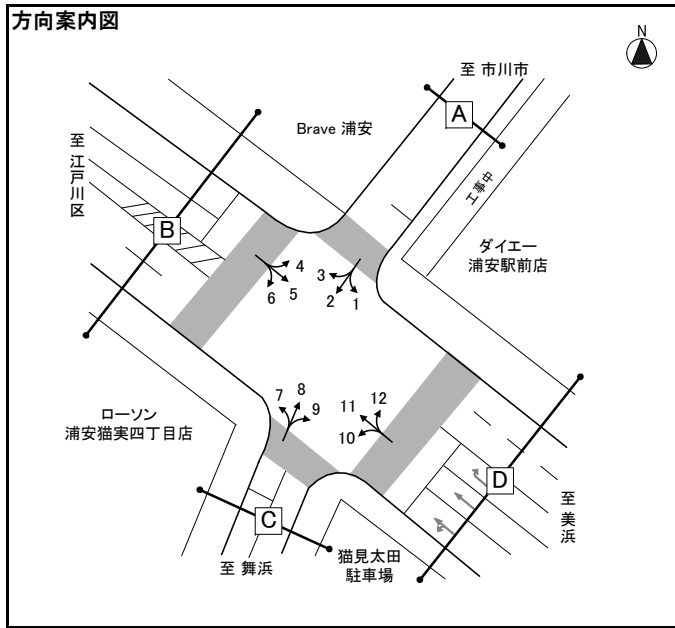
凡例

- 大型車類 (路線バス+その他バス+大型貨物車)
- 小型車類 (タクシー・ハイヤー+普通乗用車+普通貨物車)
- 大型車混入率 (大型車類/合計)



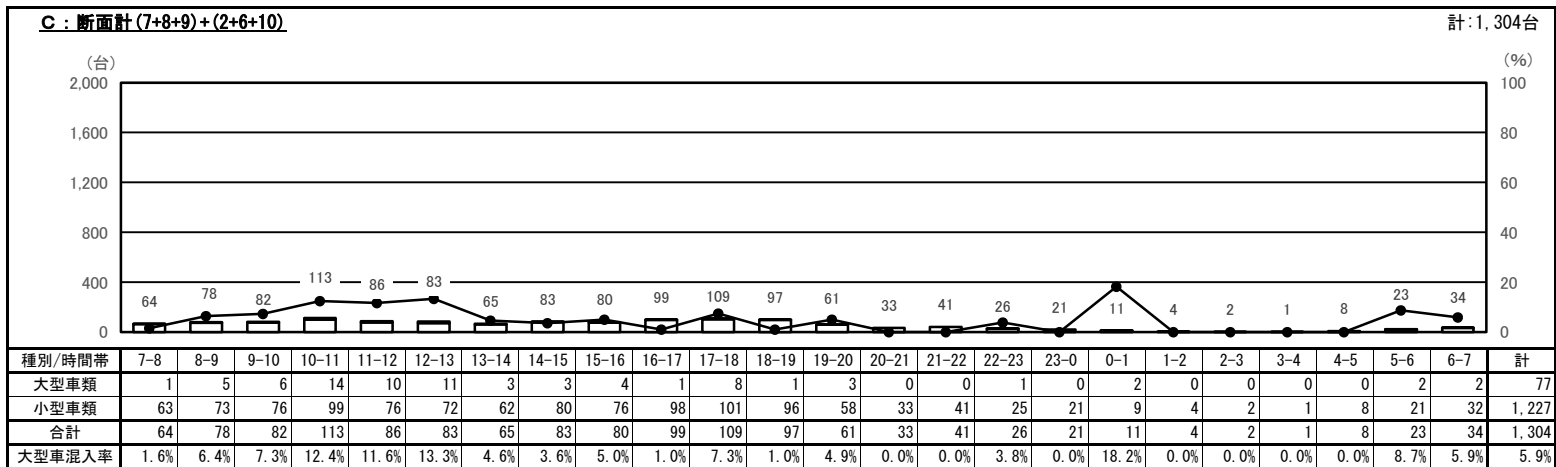
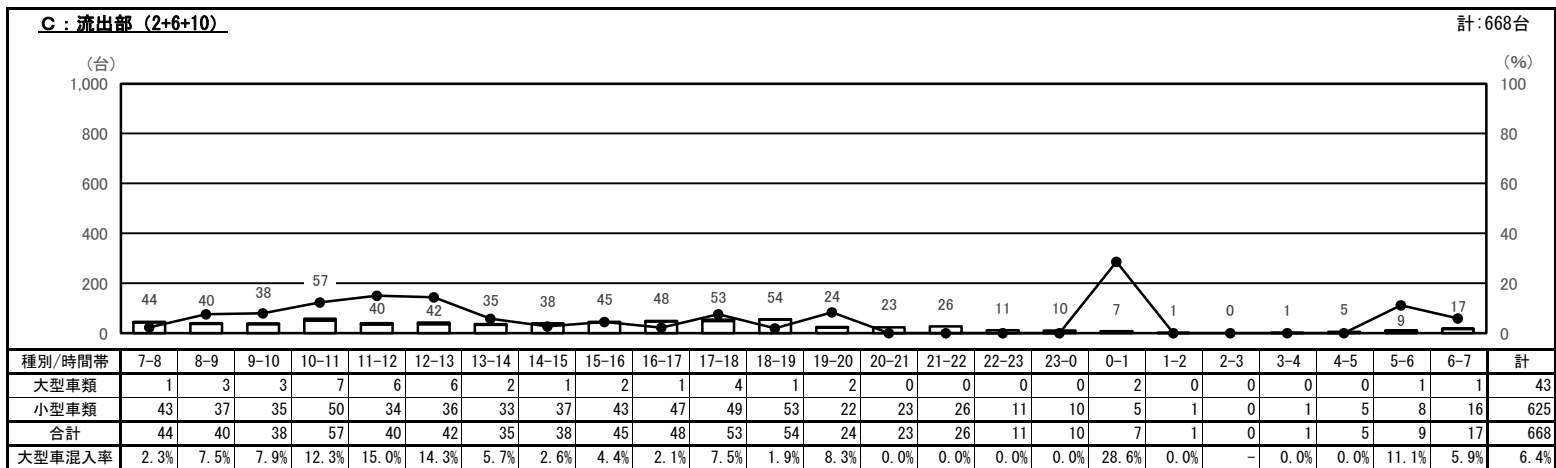
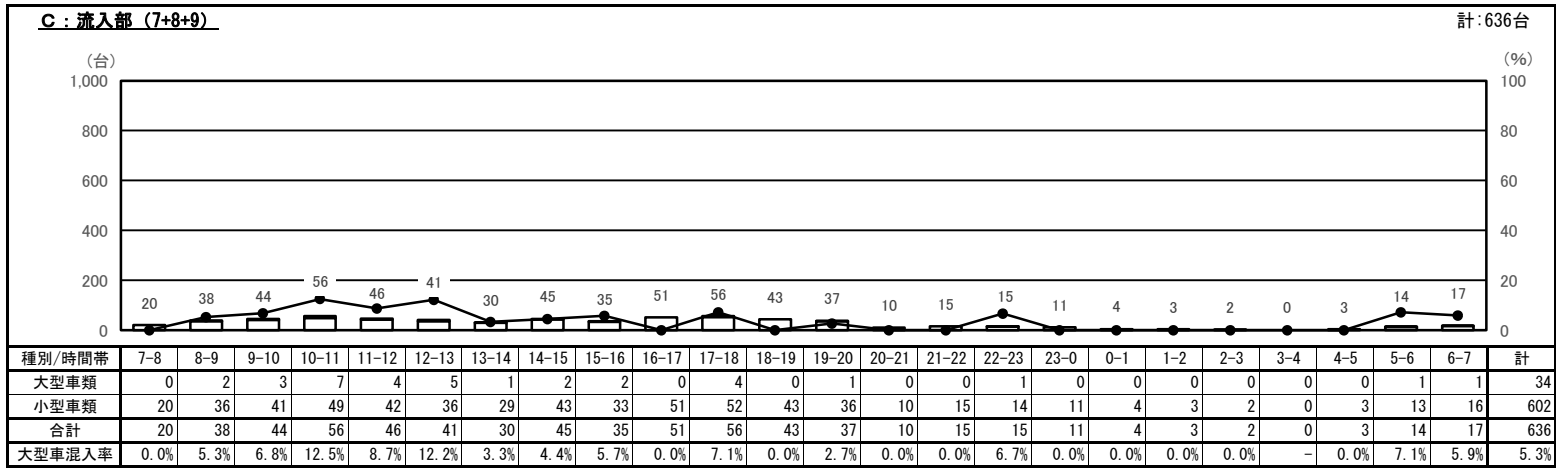
自動車交通量時間変動図

調査地点 : No.10 ダイエー浦安駅前店交差点
 調査年月日 : 令和5年11月1日(水) 天候 : 晴れ
 調査時間 : 7:00~翌7:00(24時間)



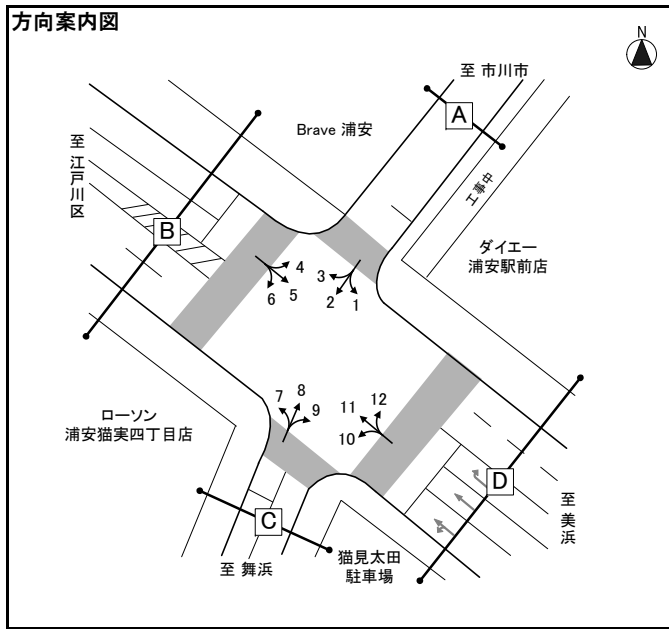
凡例

- 大型車類 (路線バス+その他バス+大型貨物車)
- 小型車類 (タクシー・ハイヤー+普通乗用車+普通貨物車)
- 大型車混入率 (大型車類/合計)



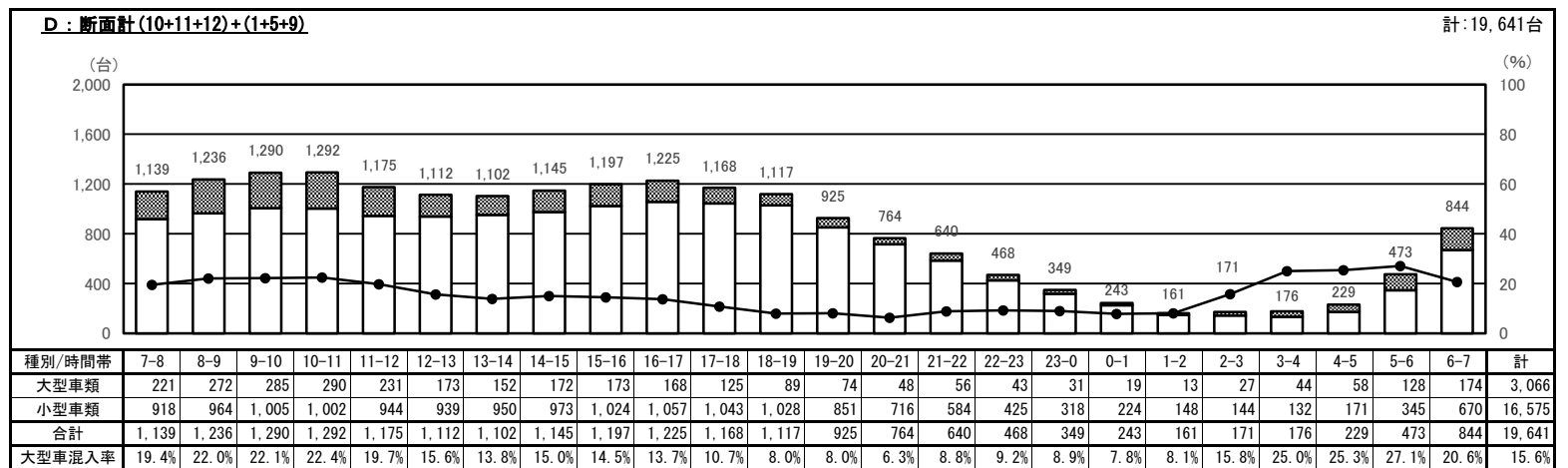
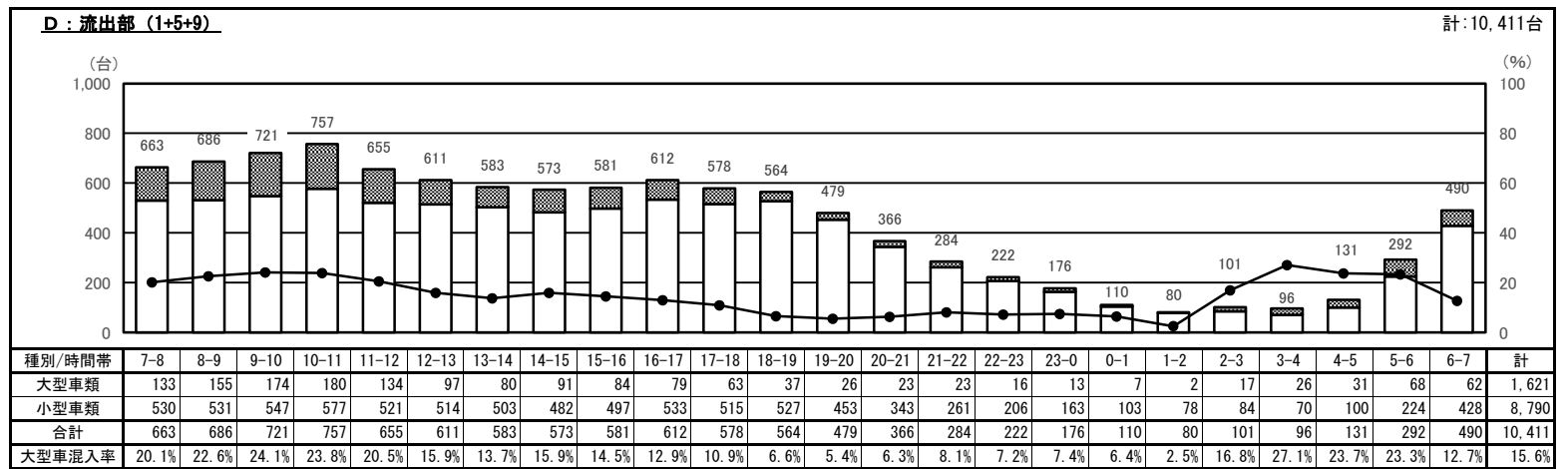
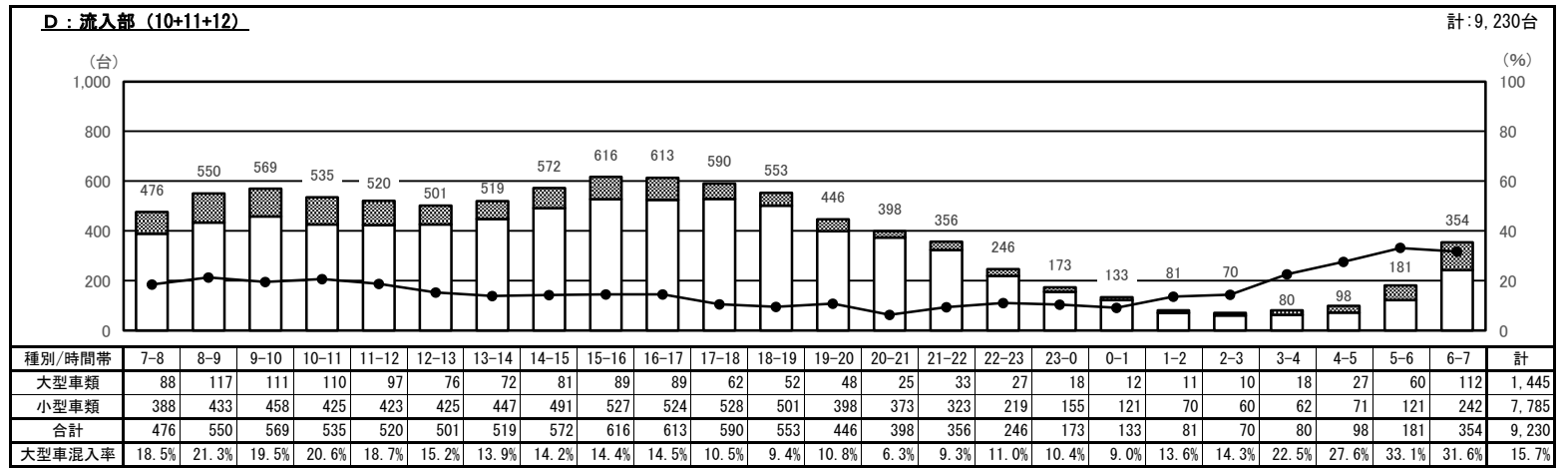
自動車交通量時間変動図

調査地点 : No.10 ダイエー浦安駅前店交差点
 調査年月日 : 令和5年11月1日(水) 天候 : 晴れ
 調査時間 : 7:00~翌7:00 (24時間)



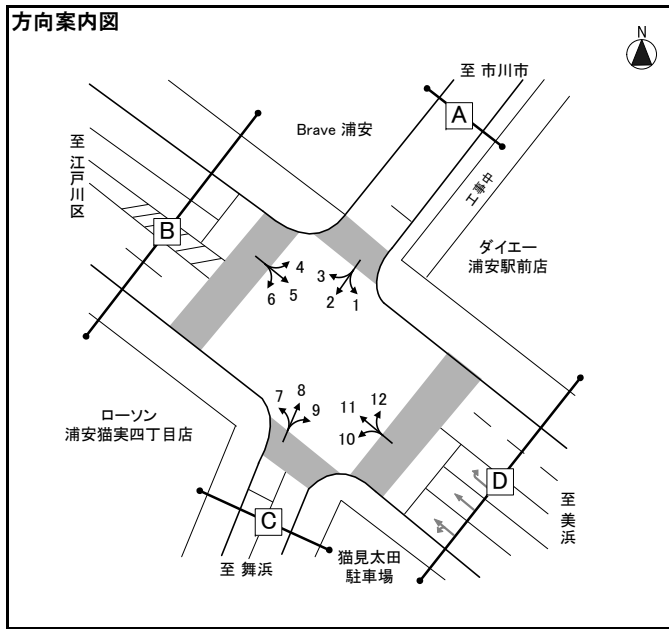
凡例

- 大型車類 (路線バス+その他バス+大型貨物車)
- 小型車類 (タクシー・ハイヤー+普通乗用車+普通貨物車)
- 大型車混入率 (大型車類/合計)



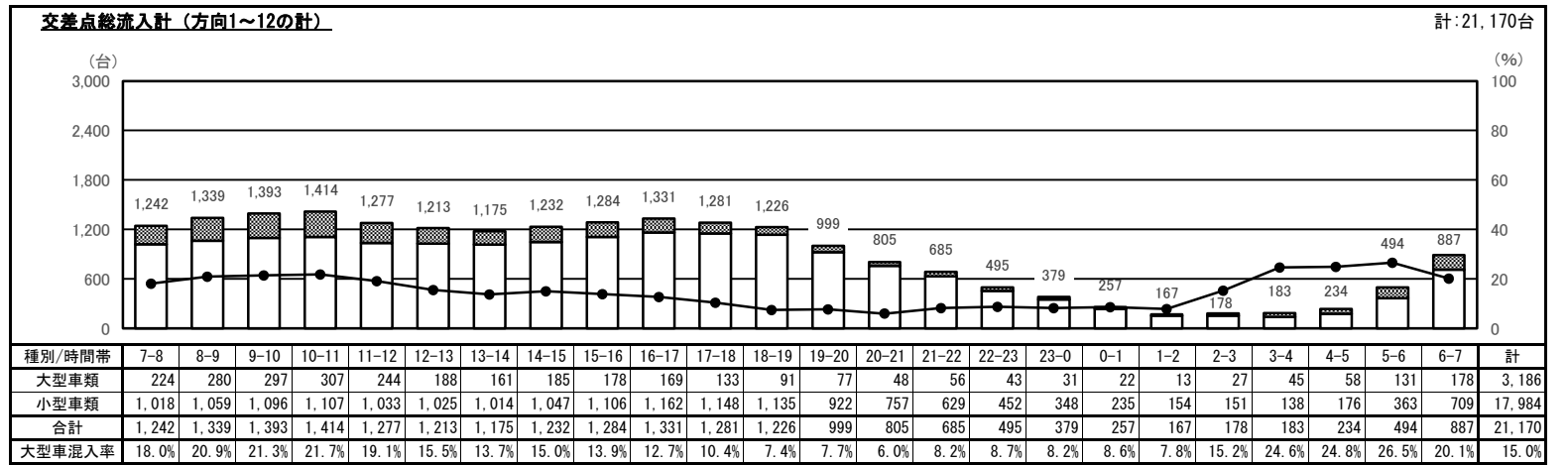
自動車交通量時間変動図

調査地点 : No.10 ダイエー浦安駅前店交差点
 調査年月日 : 令和5年11月1日(水) 天候 : 晴れ
 調査時間 : 7:00~翌7:00(24時間)



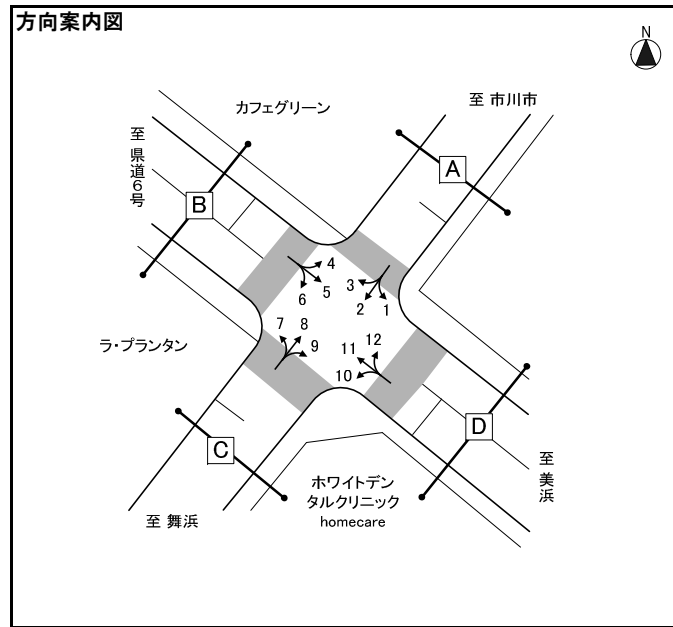
凡例

- 大型車類 (路線バス+その他バス+大型貨物車)
- 小型車類 (タクシー・ハイヤー+普通乗用車+普通貨物車)
- 大型車混入率 (大型車類/合計)



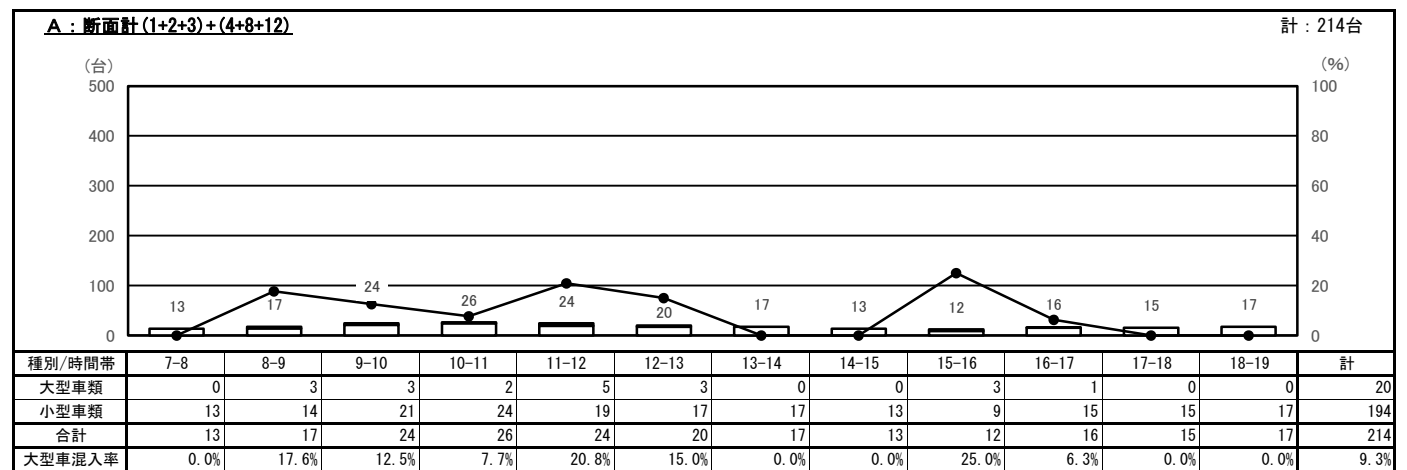
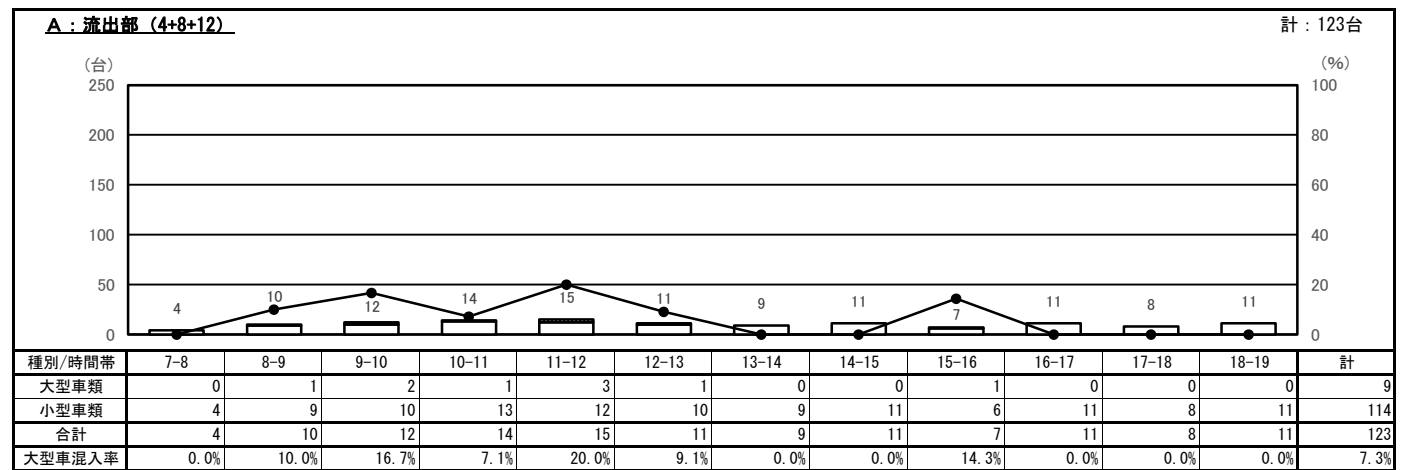
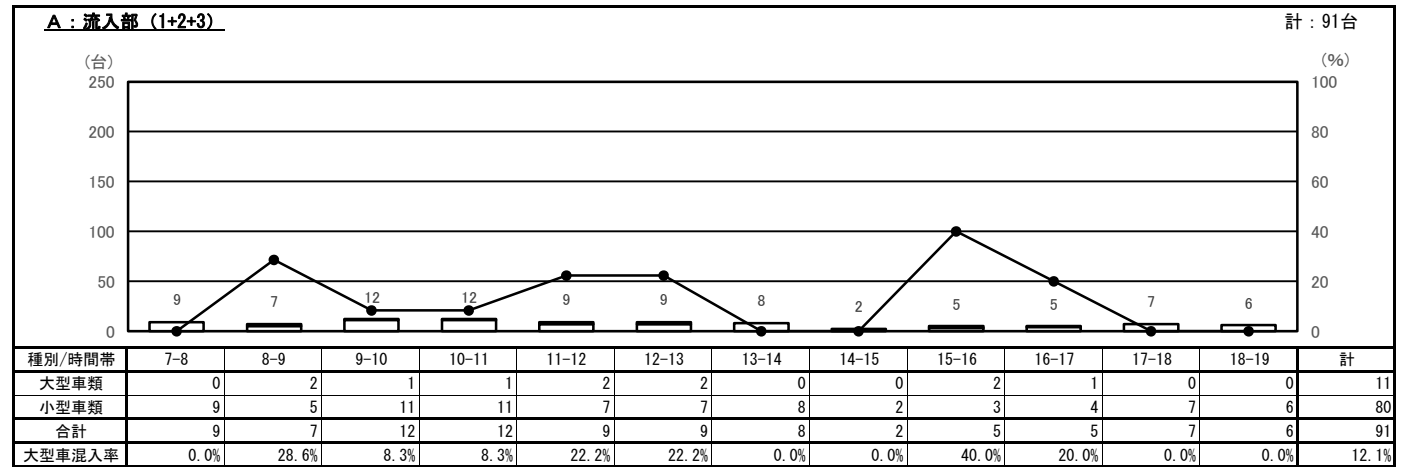
自動車交通量時間変動図

調査地点 : No.11 コミュニティケア24浦安きたさかえ館前交差点
 調査年月日 : 令和5年11月1日(水) 天候 : 晴れ
 調査時間 : 7:00~19:00(12時間)



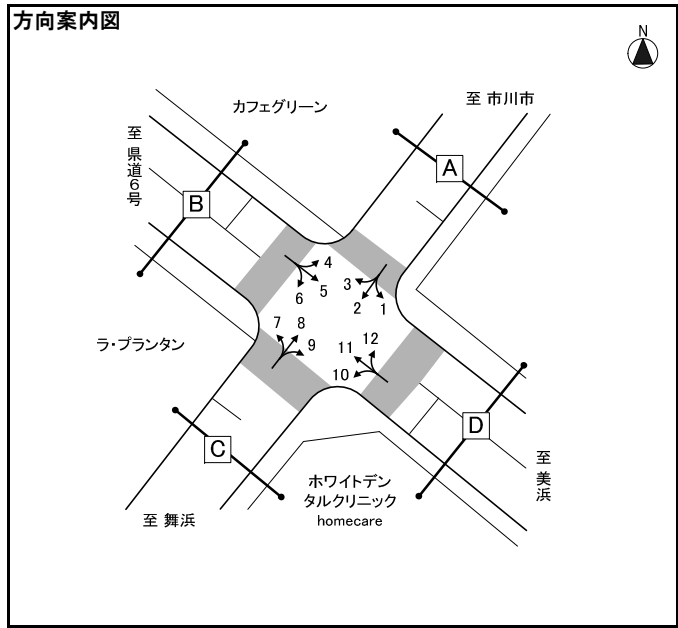
凡例

- 大型車類 (路線バス+その他バス+大型貨物車)
- 小型車類 (タクシー・ハイヤー+普通乗用車+普通貨物車)
- 大型車混入率 (大型車類/合計)



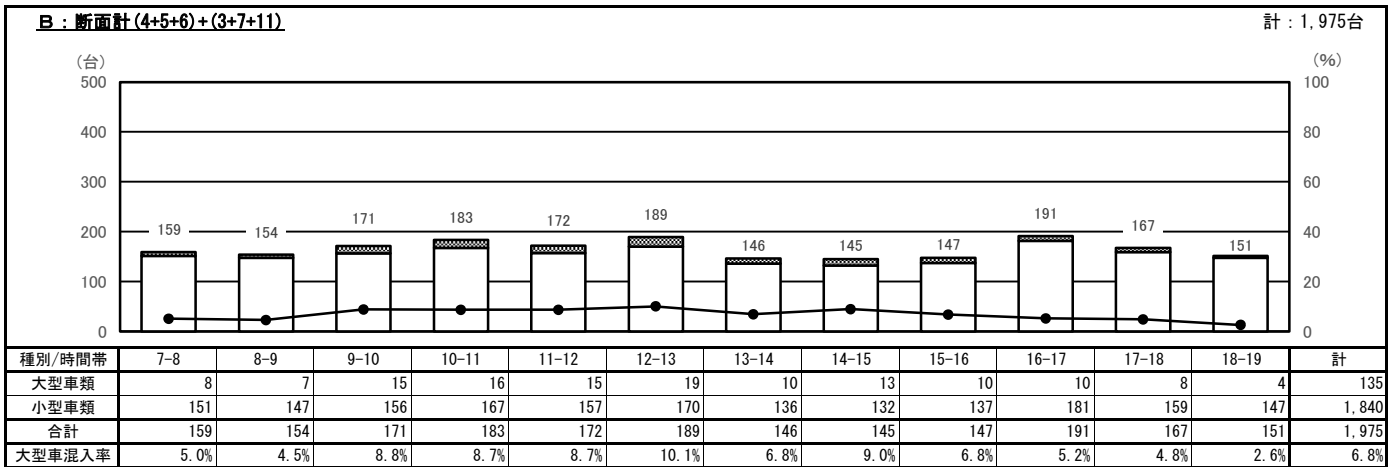
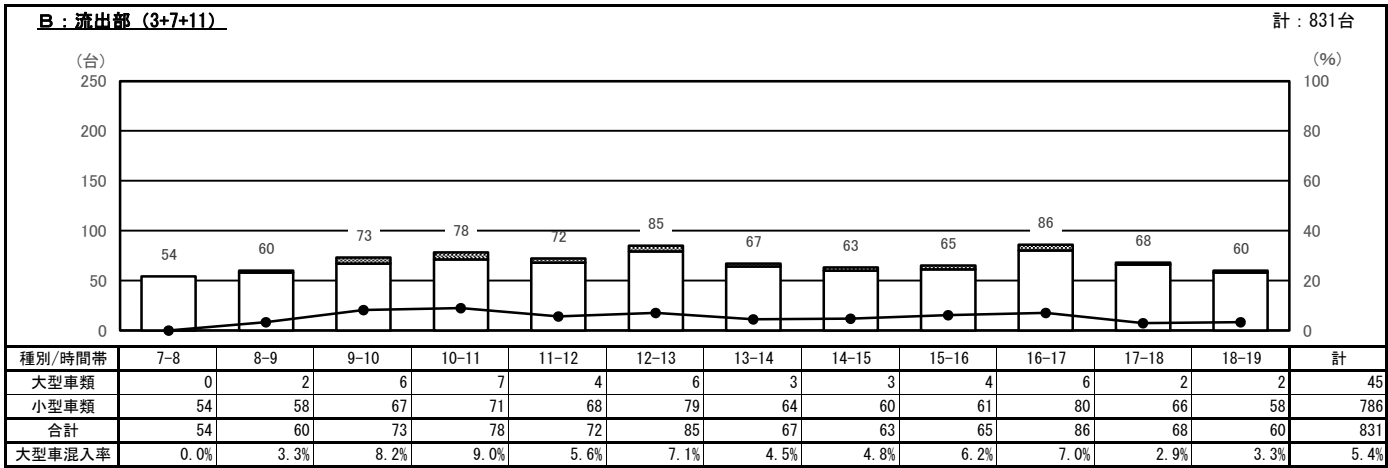
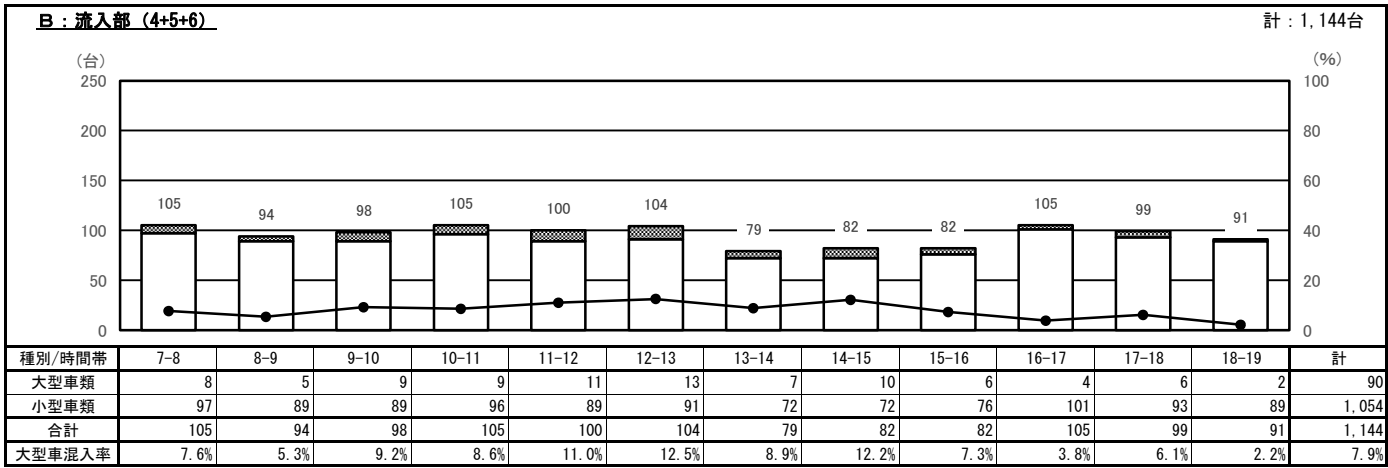
自動車交通量時間変動図

調査地点 : No.11 コミュニティケア24浦安きたさかえ館前交差点
 調査年月日 : 令和5年11月1日(水) 天候 : 晴れ
 調査時間 : 7:00~19:00 (12時間)



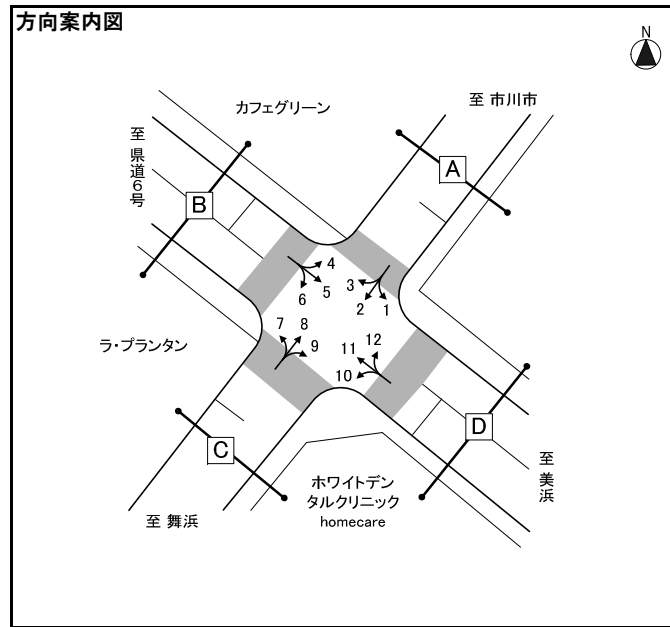
凡例

- 大型車類 (路線バス+その他バス+大型貨物車)
- 小型車類 (タクシー・ハイヤー+普通乗用車+普通貨物車)
- 大型車混入率 (大型車類/合計)



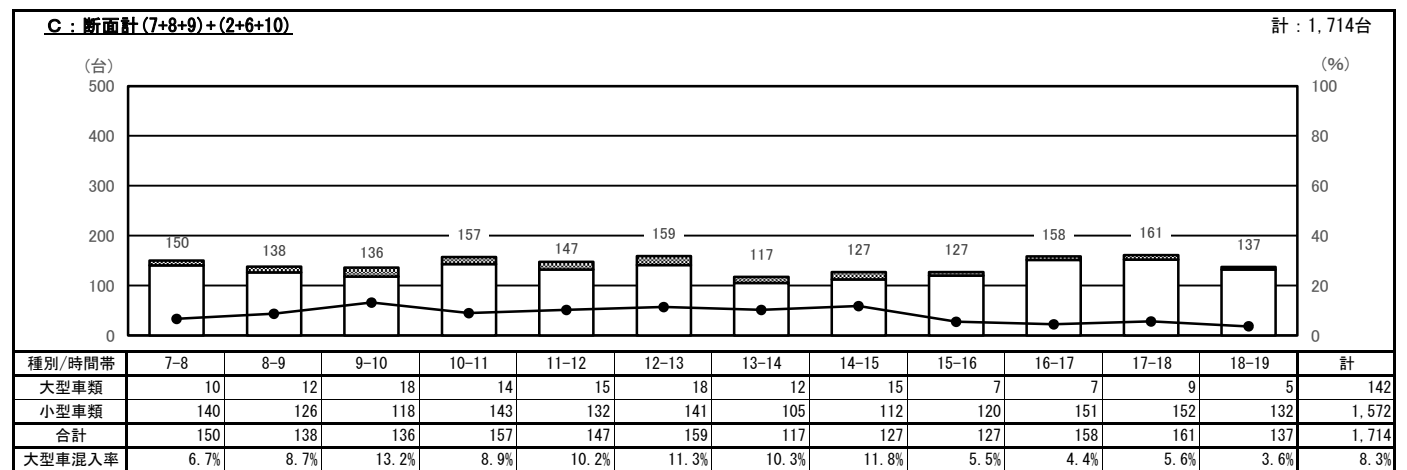
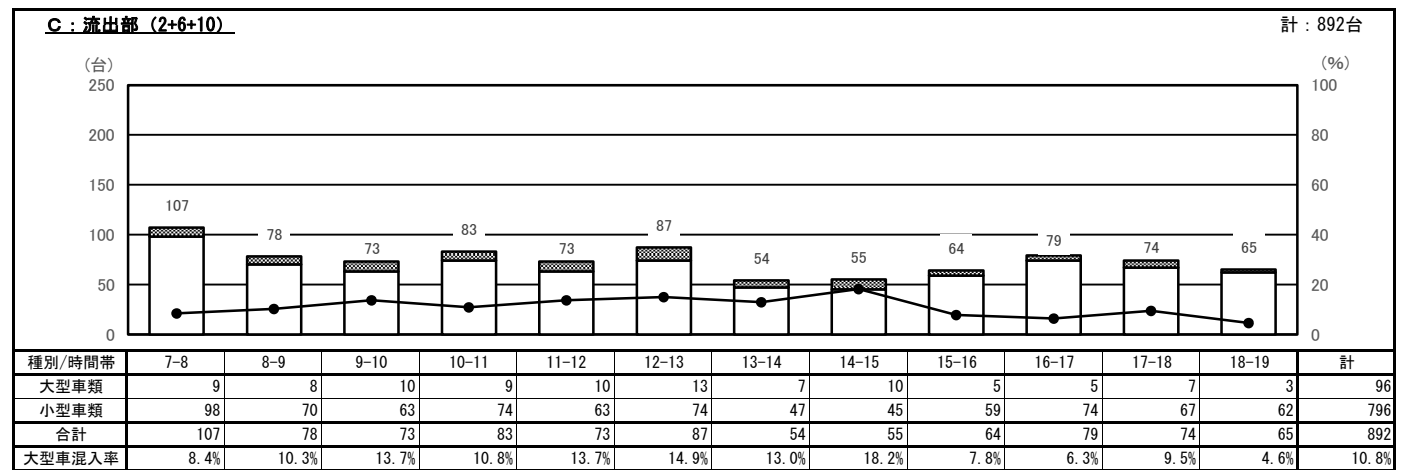
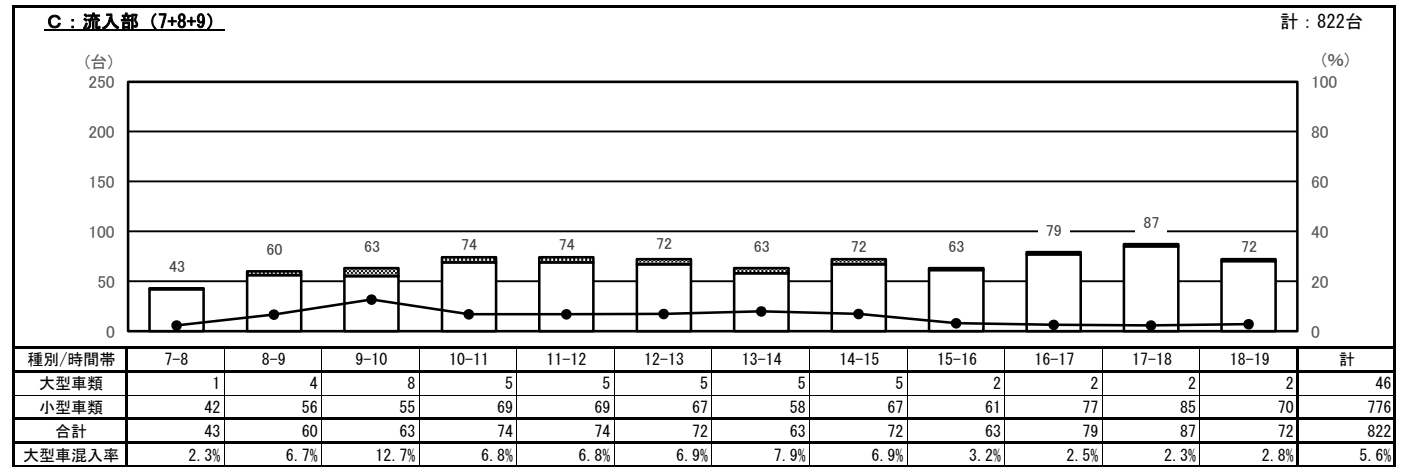
自動車交通量時間変動図

調査地点 : No.11 コミュニティケア24浦安きたさかえ館前交差点
 調査年月日 : 令和5年11月1日(水) 天候 : 晴れ
 調査時間 : 7:00~19:00 (12時間)



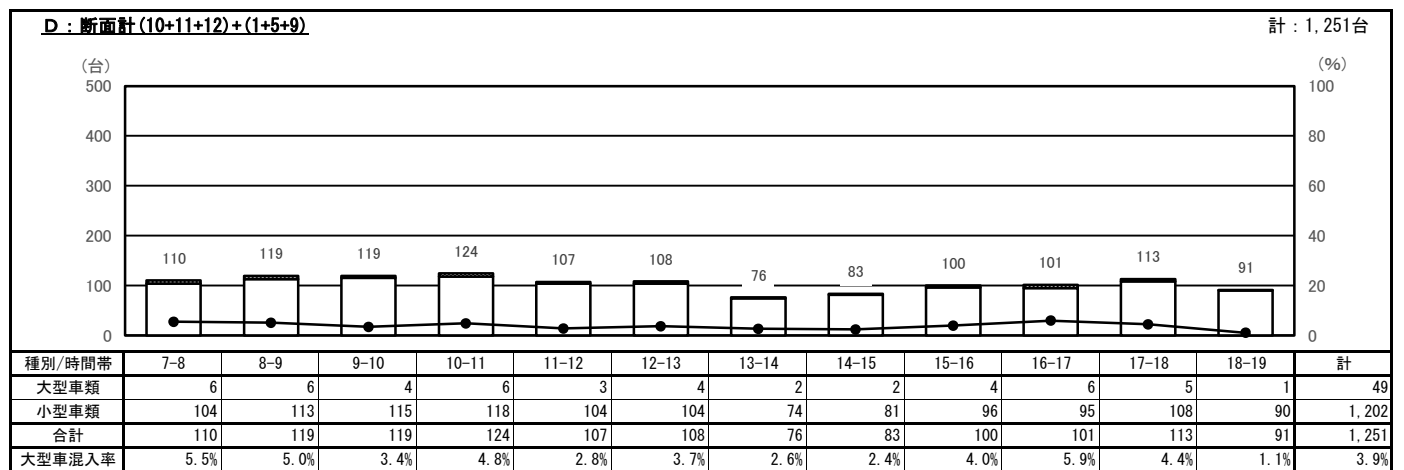
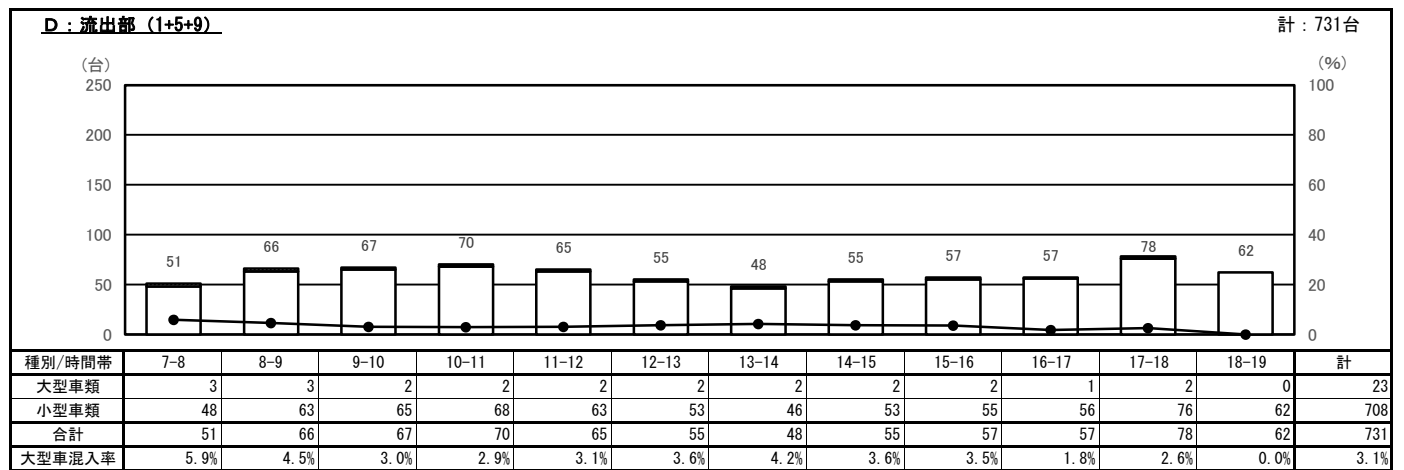
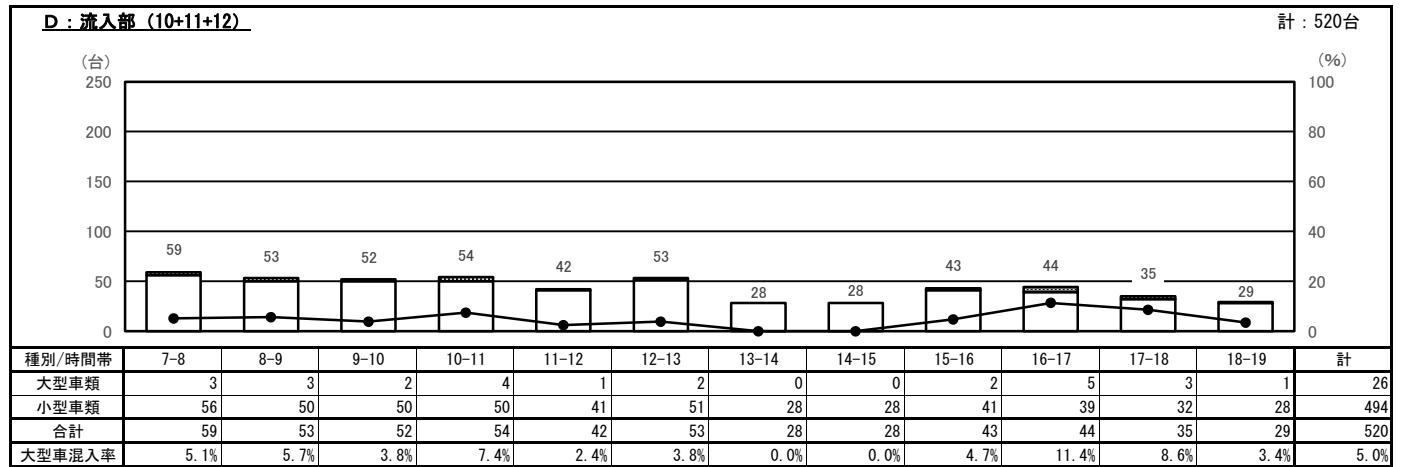
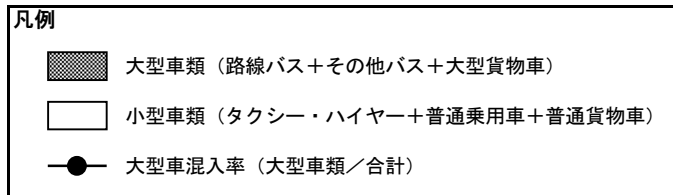
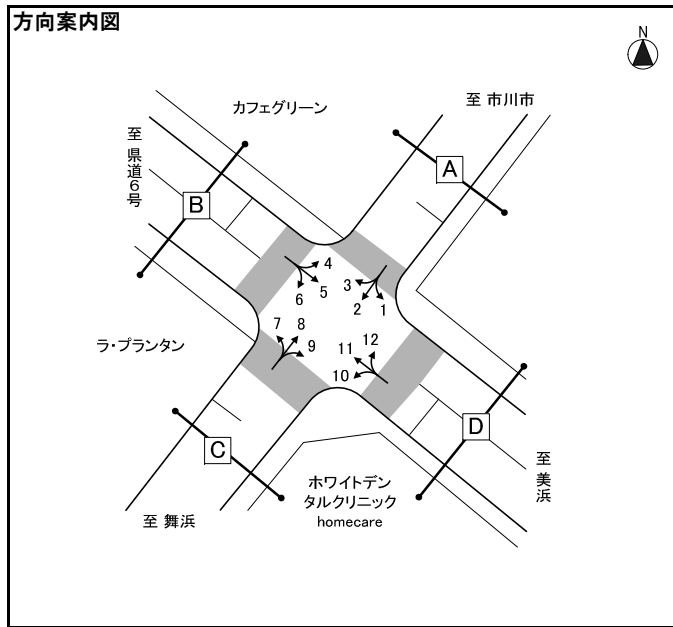
凡例

- 大型車類 (路線バス+その他バス+大型貨物車)
- 小型車類 (タクシー・ハイヤー+普通乗用車+普通貨物車)
- 大型車混入率 (大型車類/合計)



自動車交通量時間変動図

調査地点 : No.11 コミュニティケア24浦安きたさかえ館前交差点
 調査年月日 : 令和5年11月1日(水) 天候 : 晴れ
 調査時間 : 7:00~19:00 (12時間)

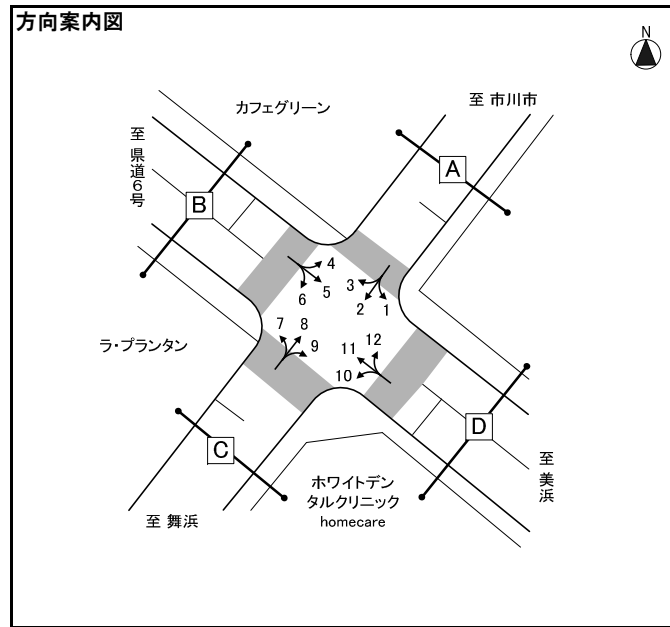


自動車交通量時間変動図




調査地点 : No.11 コミュニティケア24浦安きたさかえ館前交差点

調査年月日 : 令和5年11月1日(水) 天候 : 晴れ

調査時間 : 7:00~19:00(12時間)

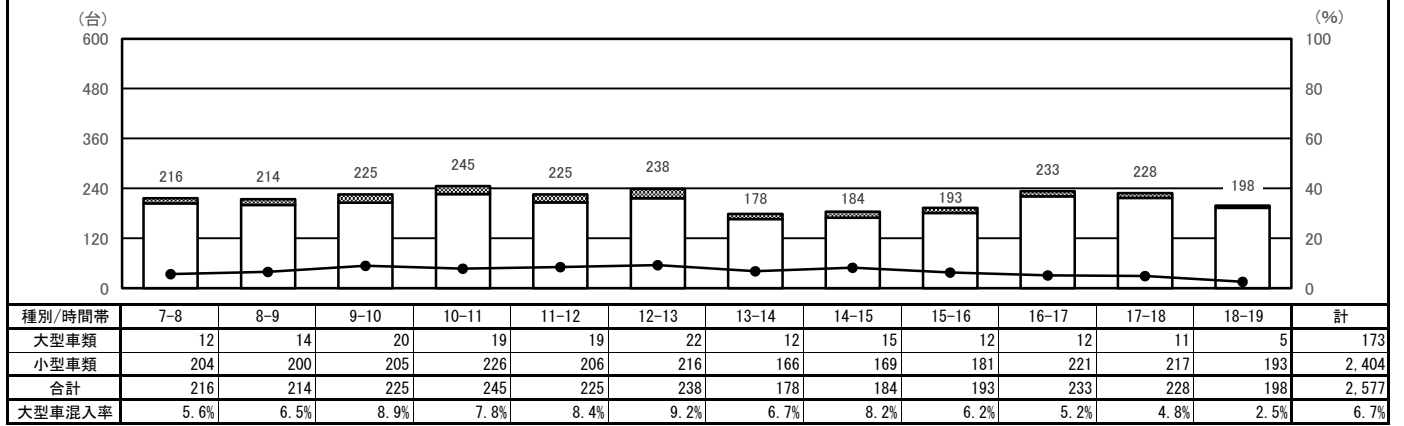


凡例

-  大型車類 (路線バス+その他バス+大型貨物車)
-  小型車類 (タクシー・ハイヤー+普通乗用車+普通貨物車)
-  大型車混入率 (大型車類/合計)

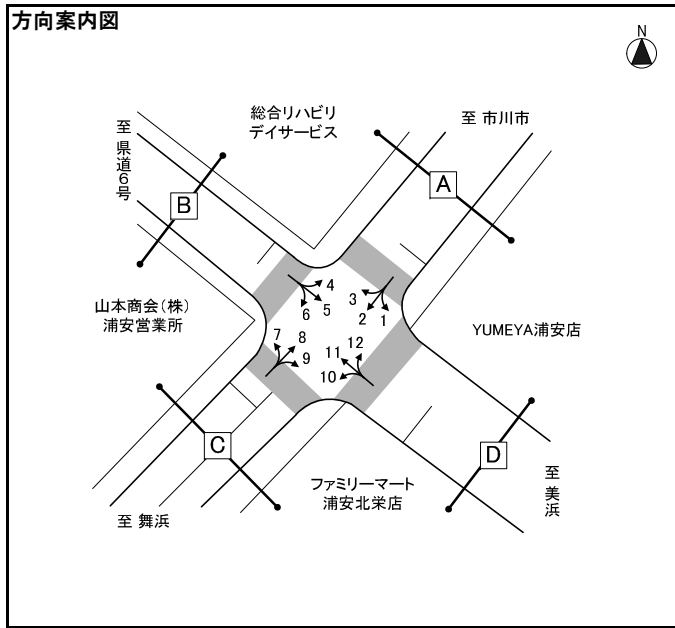
交差点総流入計 (方向1~12の計)

計 : 2,577台



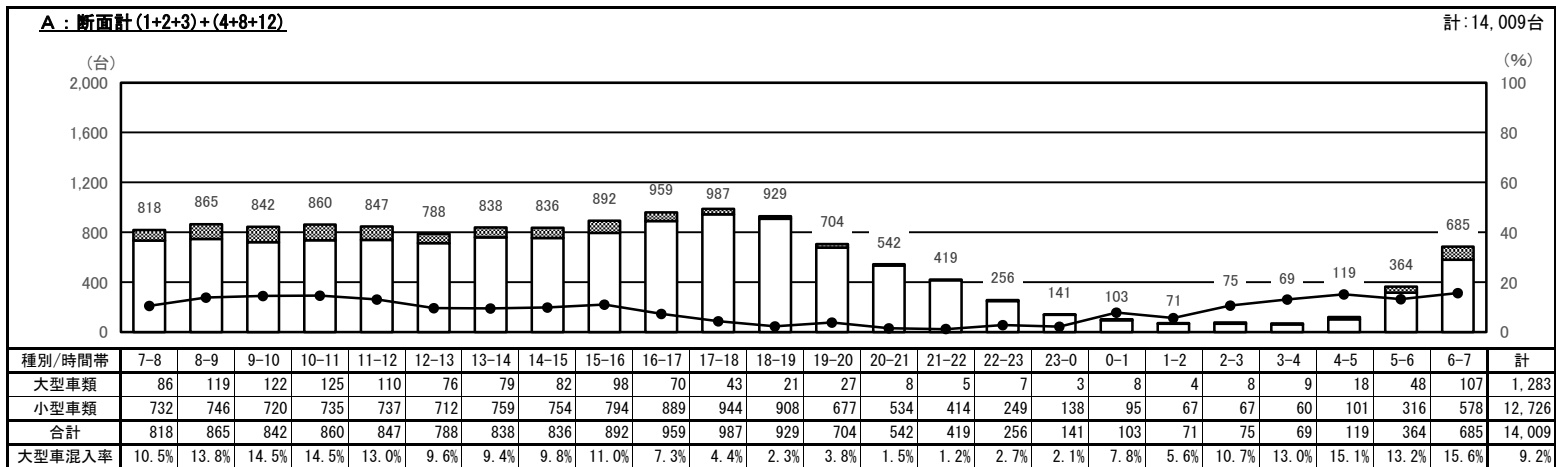
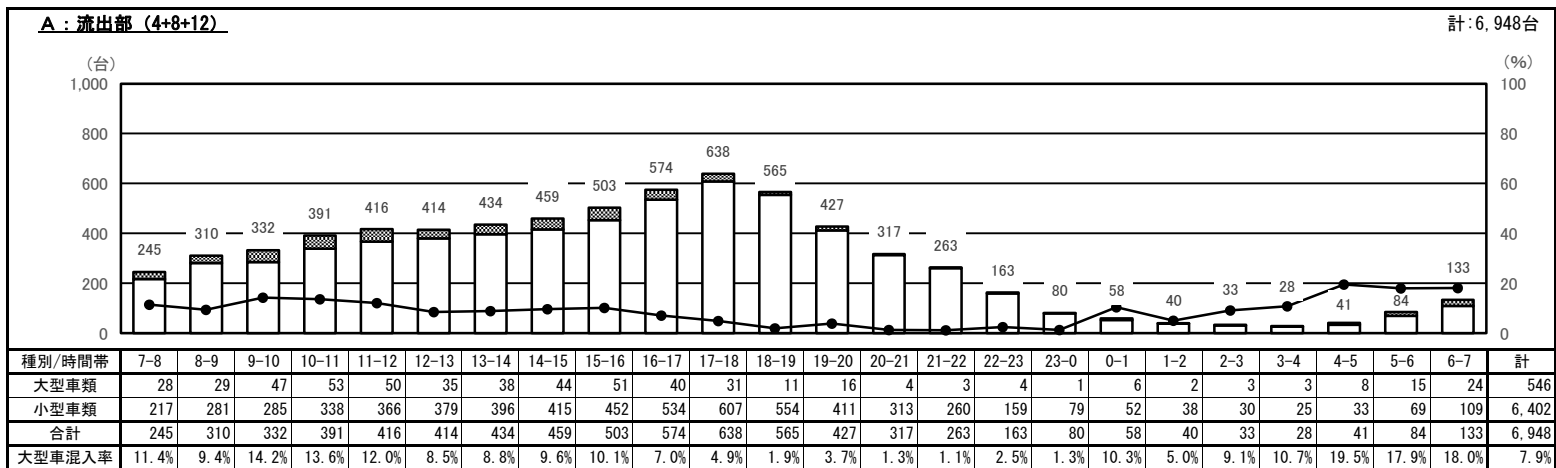
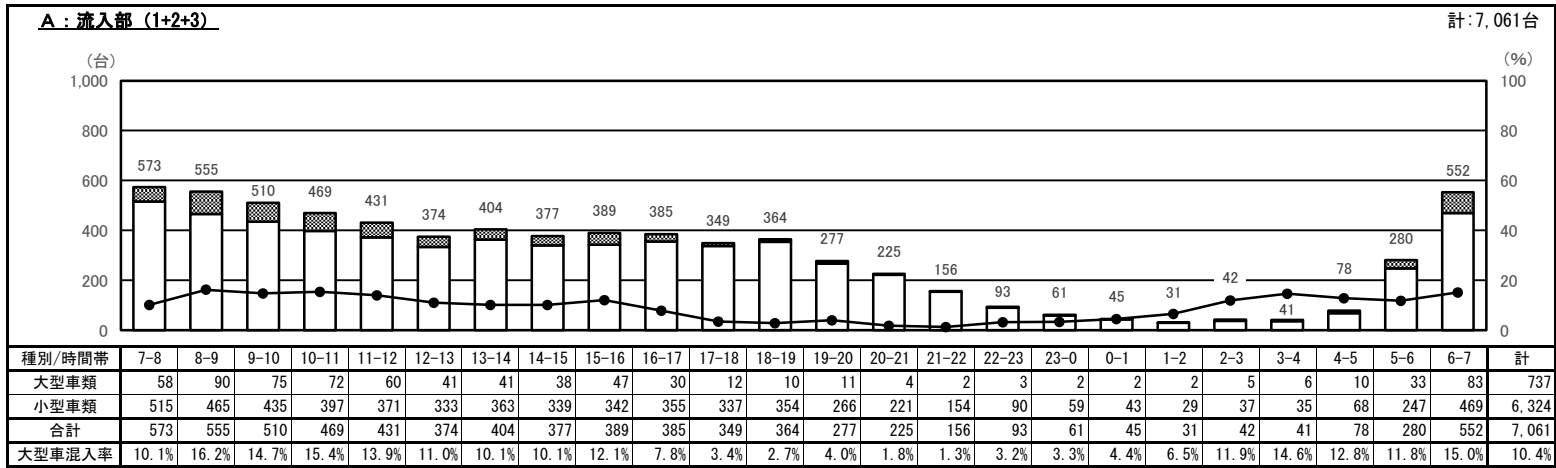
自動車交通量時間変動図

調査地点 : No.13 夢屋浦安店前交差点
 調査年月日 : 令和5年11月1日(水) 天候 : 晴れ
 調査時間 : 7:00~翌7:00 (24時間)



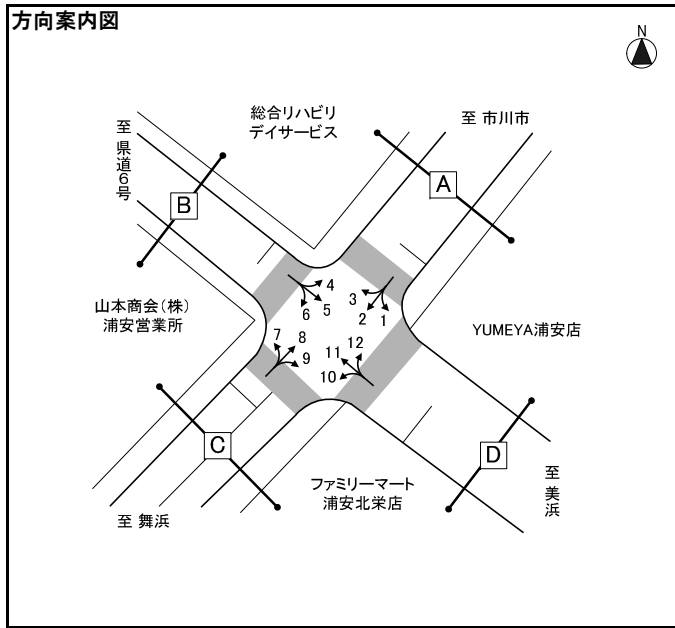
凡例

- 大型車類 (路線バス+その他バス+大型貨物車)
- 小型車類 (タクシー・ハイヤー+普通乗用車+普通貨物車)
- 大型車混入率 (大型車類/合計)



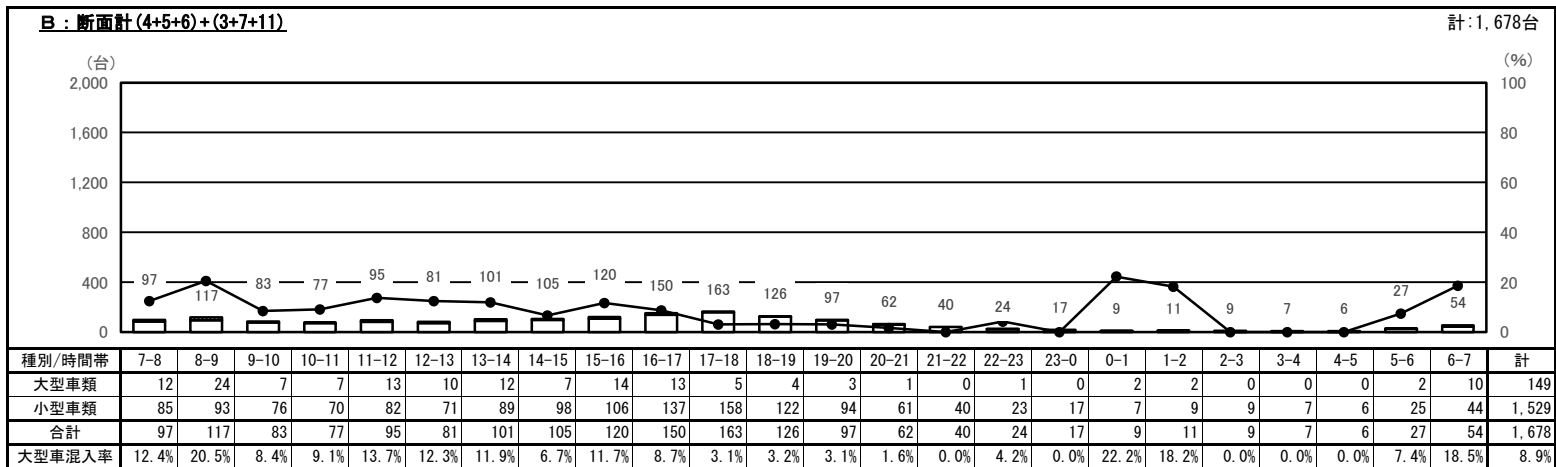
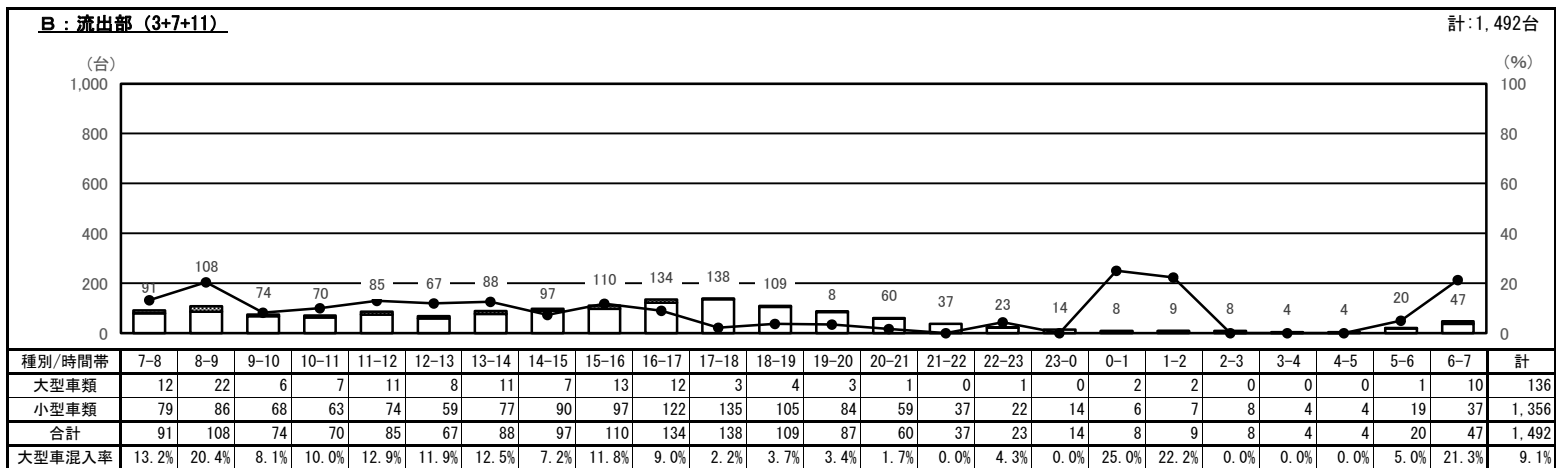
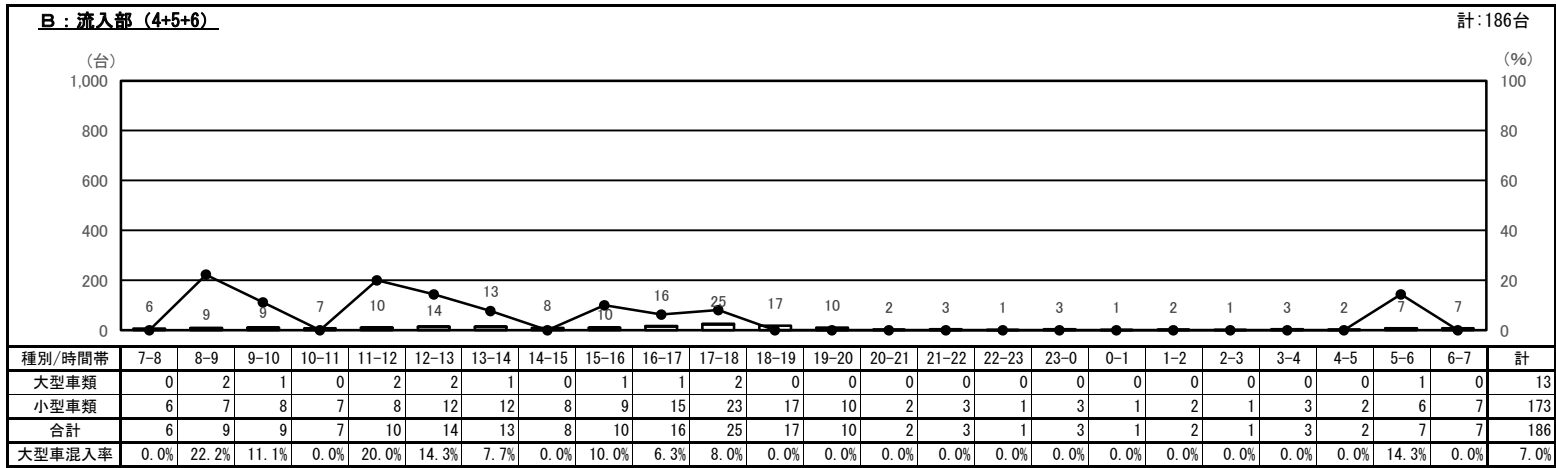
自動車交通量時間変動図

調査地点 : No.13 夢屋浦安店前交差点
 調査年月日 : 令和5年11月1日(水) 天候 : 晴れ
 調査時間 : 7:00~翌7:00 (24時間)



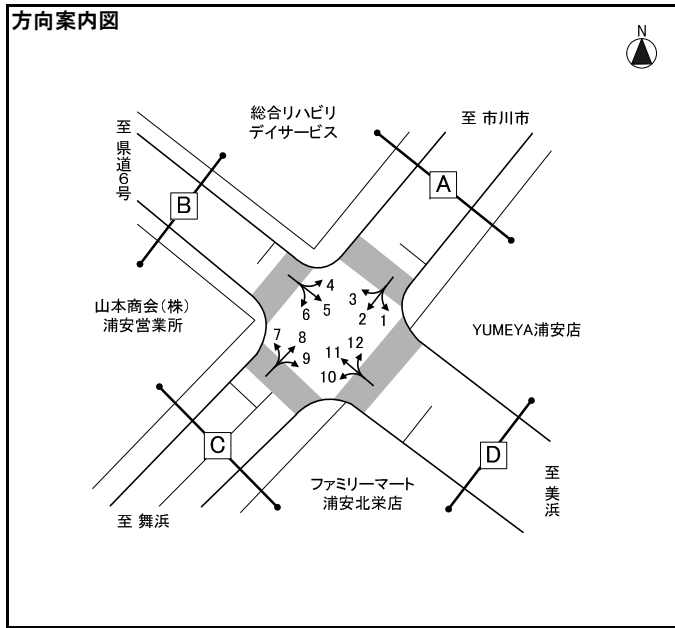
凡例

- 大型車類 (路線バス+その他バス+大型貨物車)
- 小型車類 (タクシー・ハイヤー+普通乗用車+普通貨物車)
- 大型車混入率 (大型車類/合計)



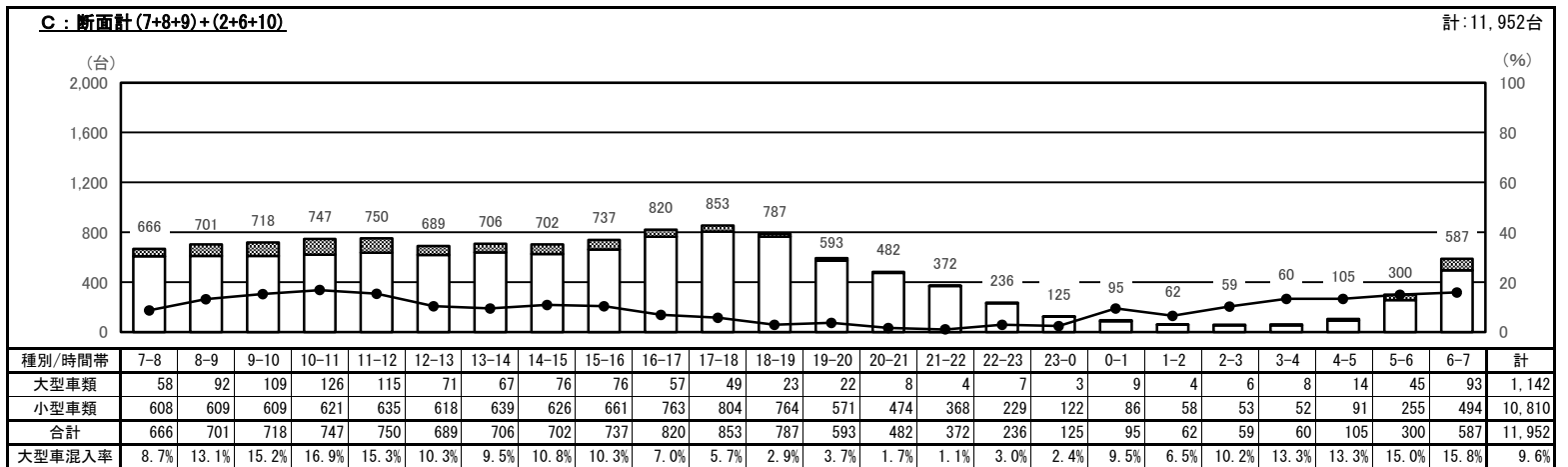
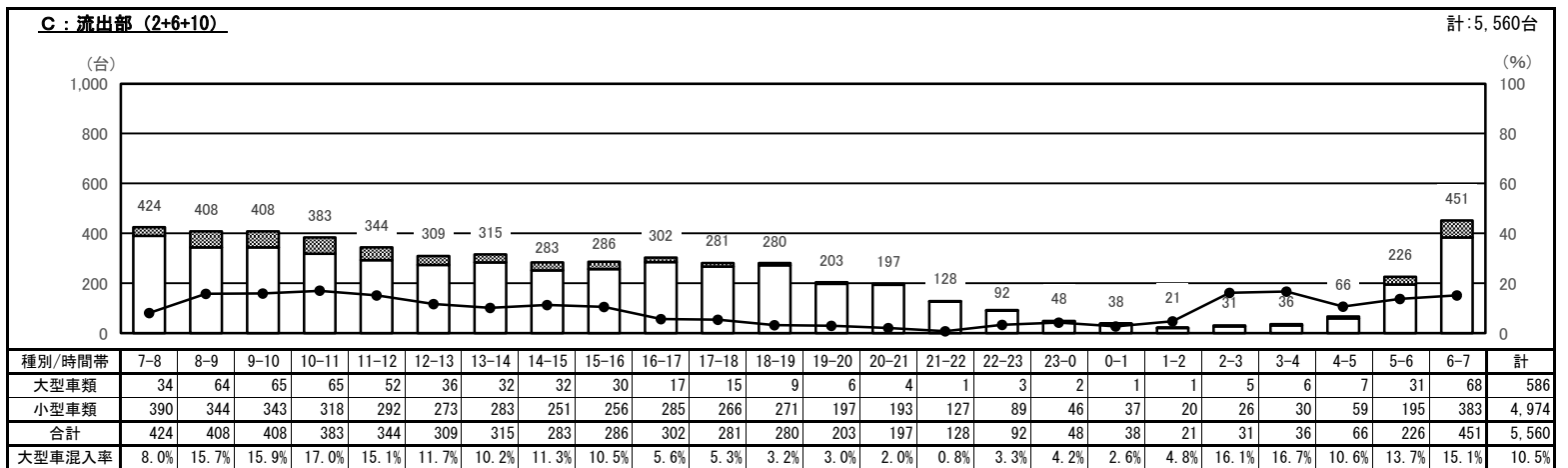
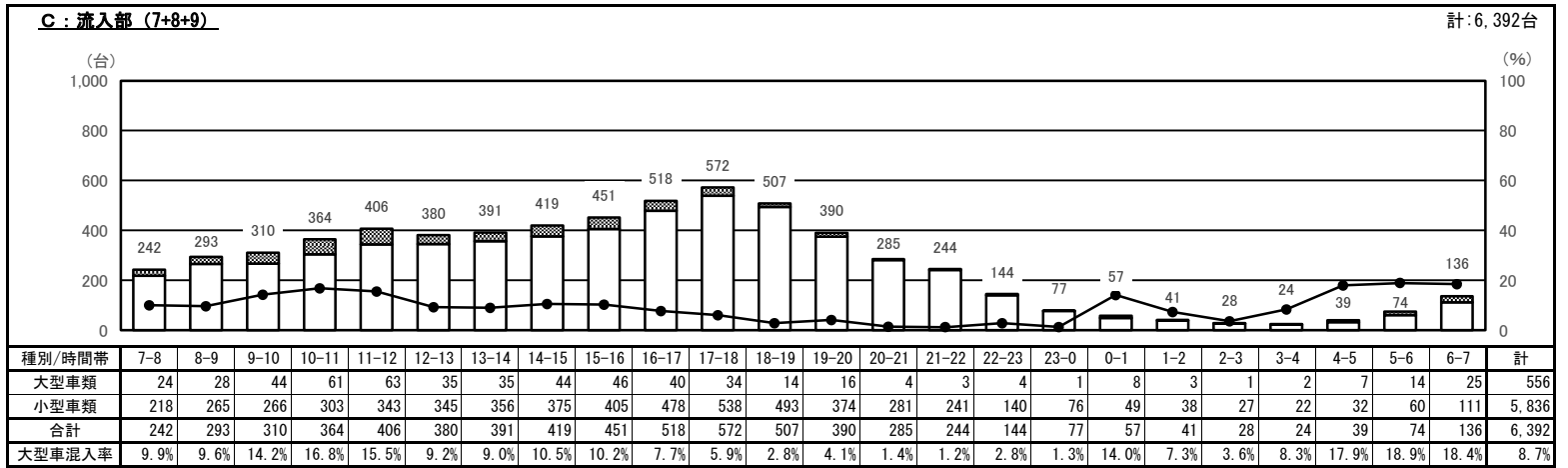
自動車交通量時間変動図

調査地点 : No.13 夢屋浦安店前交差点
 調査年月日 : 令和5年11月1日(水) 天候 : 晴れ
 調査時間 : 7:00~翌7:00 (24時間)



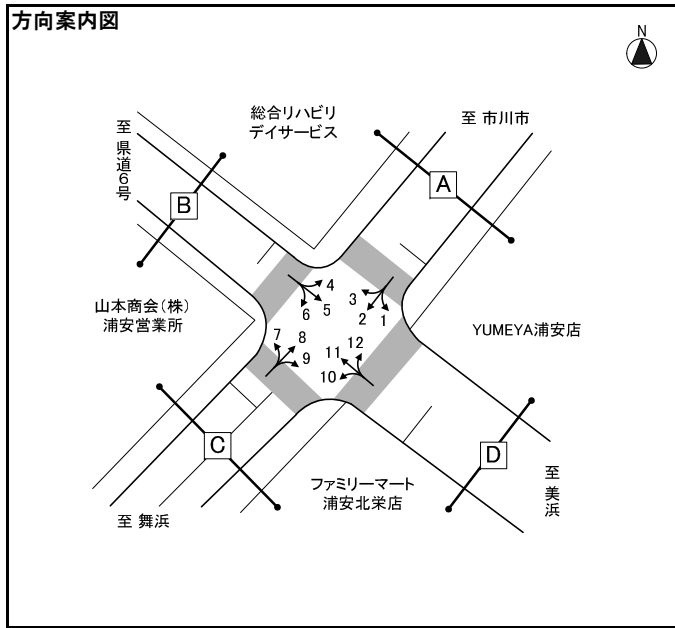
凡例

- 大型車類 (路線バス+その他バス+大型貨物車)
- 小型車類 (タクシー・ハイヤー+普通乗用車+普通貨物車)
- 大型車混入率 (大型車類/合計)



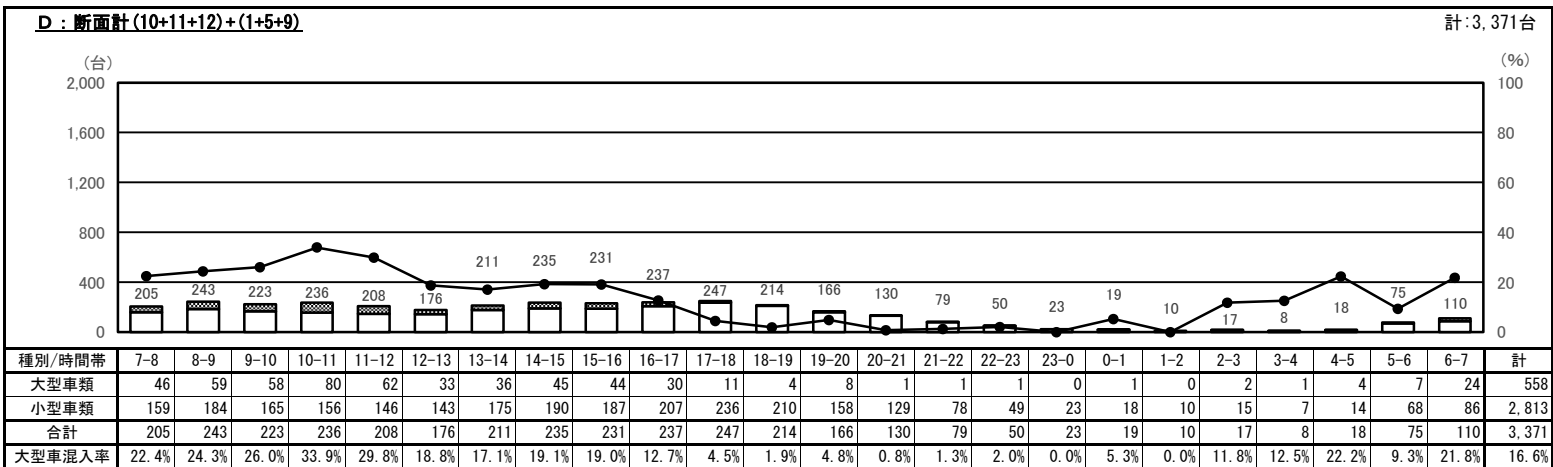
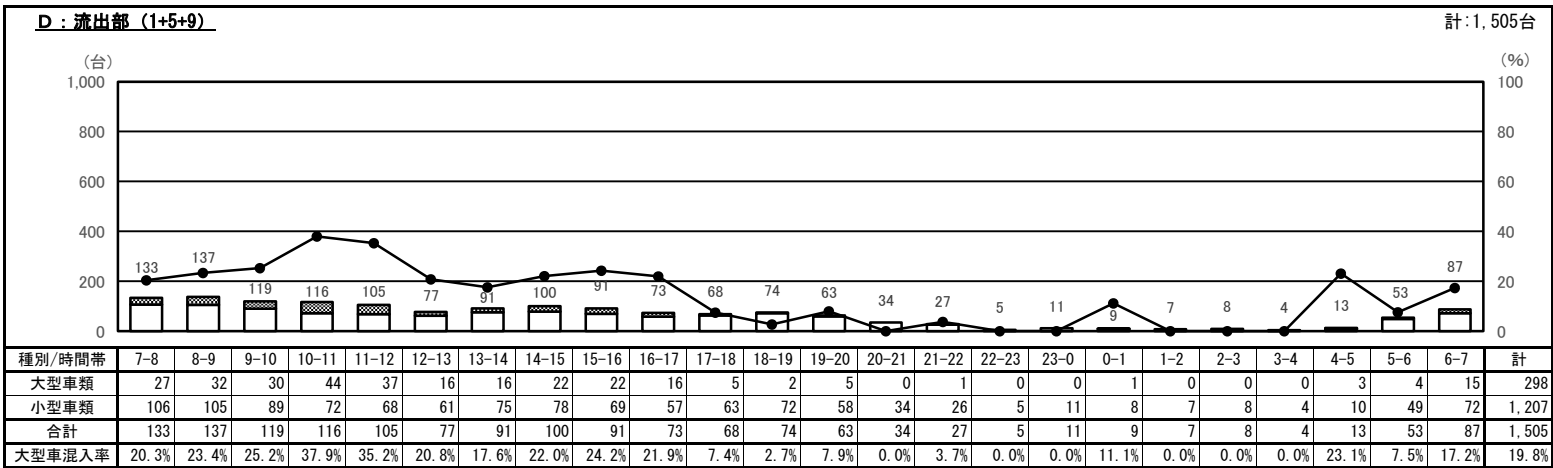
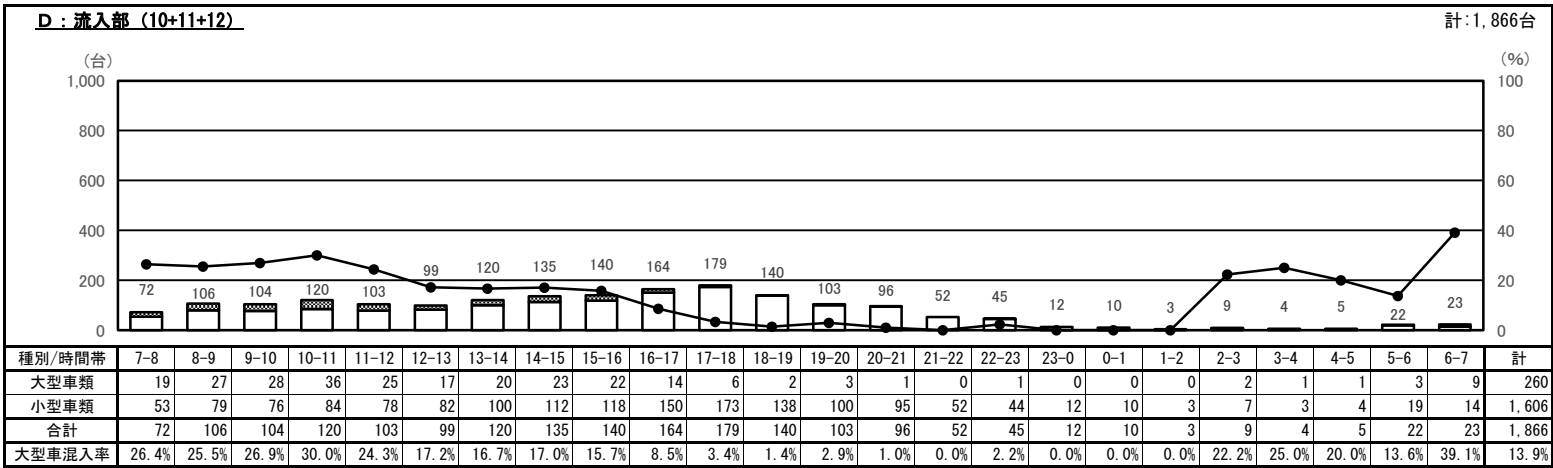
自動車交通量時間変動図

調査地点 : No.13 夢屋浦安店前交差点
 調査年月日 : 令和5年11月1日(水) 天候 : 晴れ
 調査時間 : 7:00~翌7:00 (24時間)



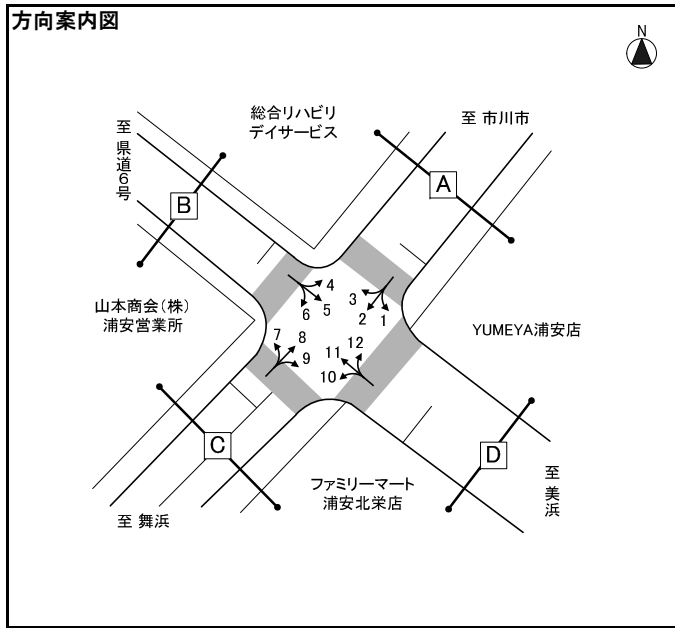
凡例

- 大型車類 (路線バス+その他バス+大型貨物車)
- 小型車類 (タクシー・ハイヤー+普通乗用車+普通貨物車)
- 大型車混入率 (大型車類/合計)



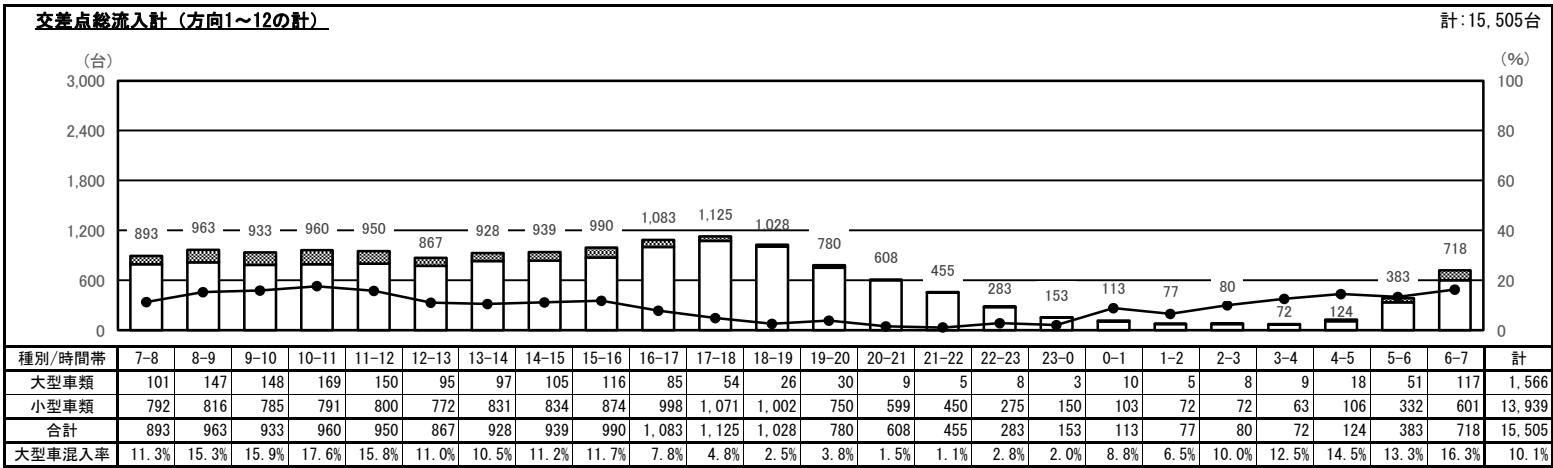
自動車交通量時間変動図

調査地点 : No.13 夢屋浦安店前交差点
 調査年月日 : 令和5年11月1日(水) 天候 : 晴れ
 調査時間 : 7:00~翌7:00 (24時間)



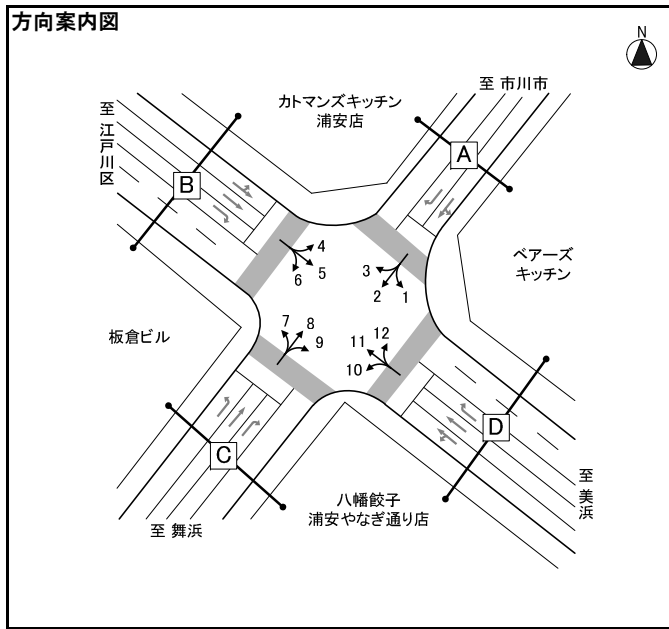
凡例

- 大型車類 (路線バス+その他バス+大型貨物車)
- 小型車類 (タクシー・ハイヤー+普通乗用車+普通貨物車)
- 大型車混入率 (大型車類/合計)



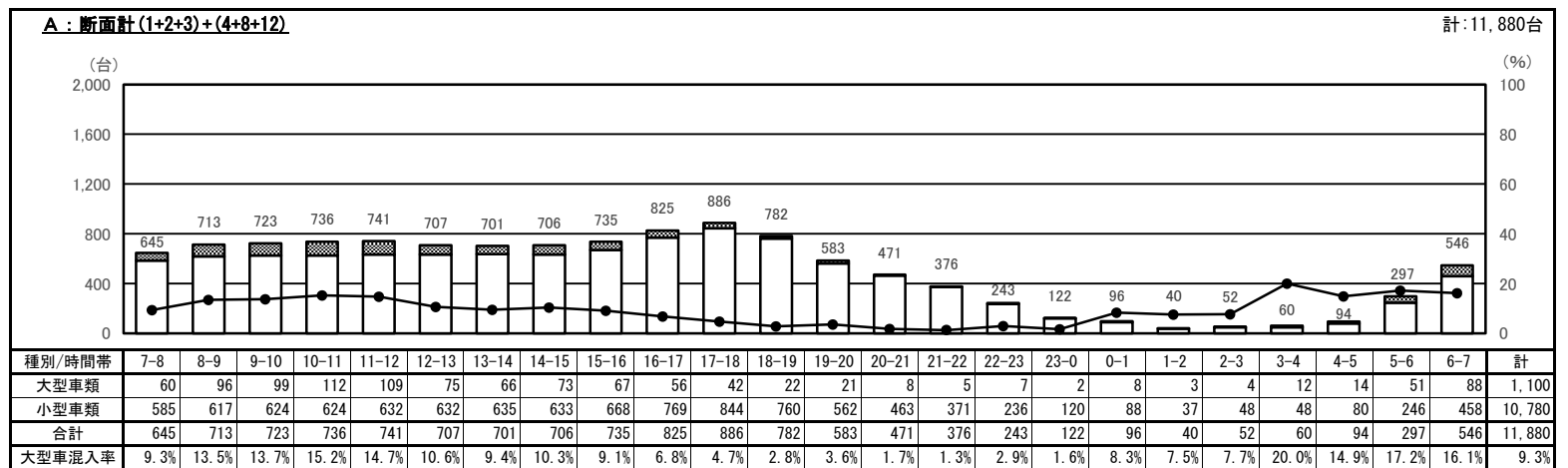
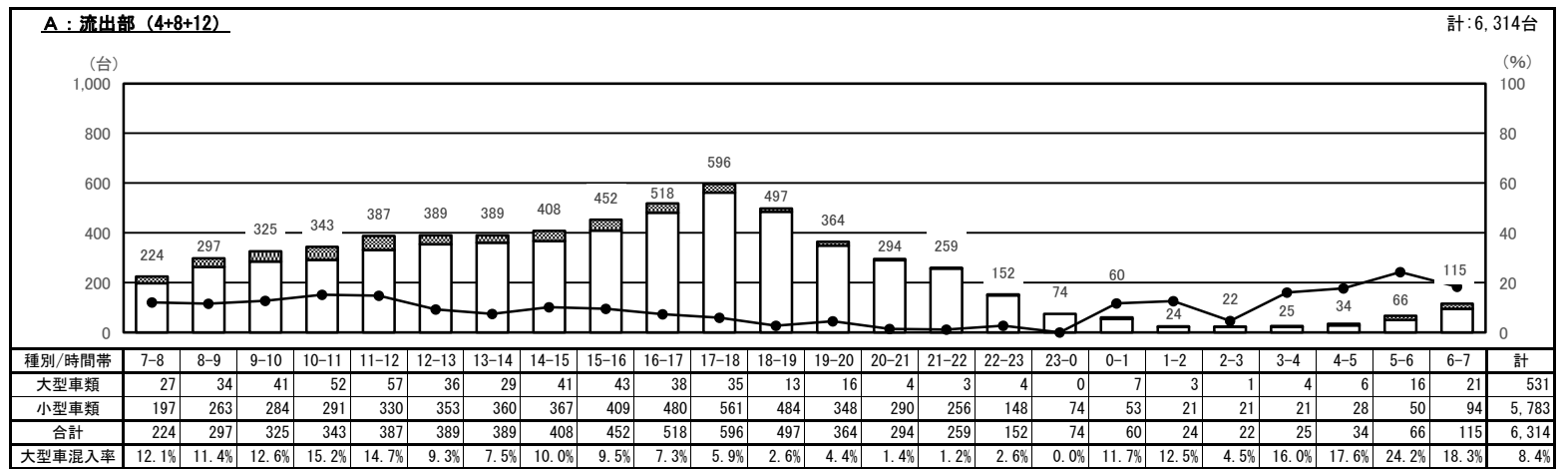
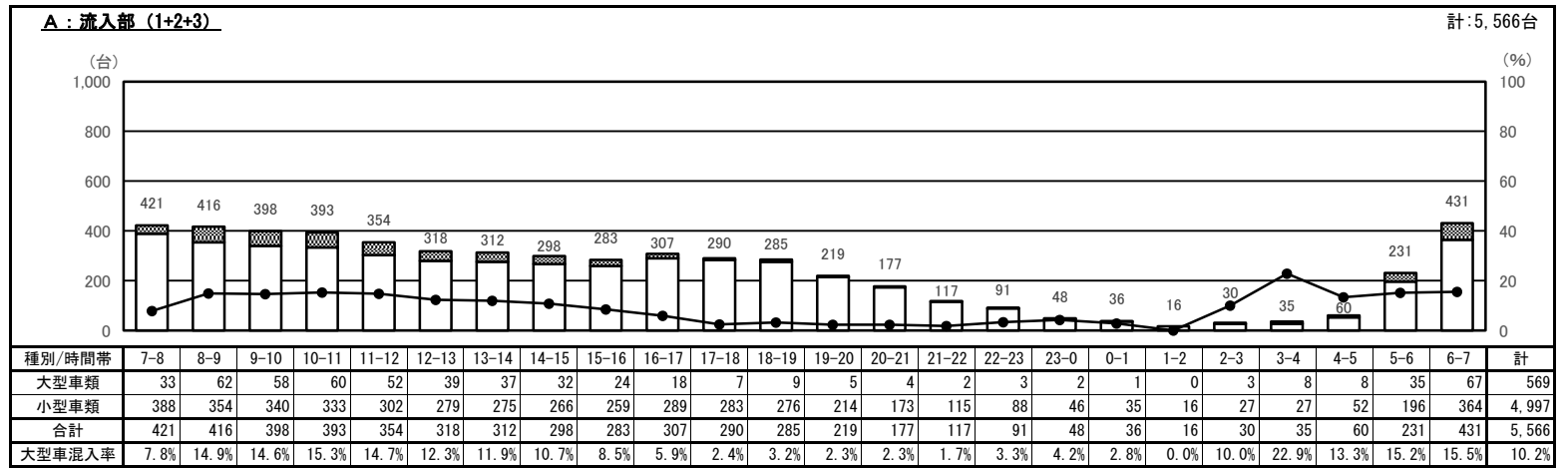
自動車交通量時間変動図

調査地点 : No.14 猫実3丁目交差点
 調査年月日 : 令和5年11月1日(水) 天候 : 晴れ
 調査時間 : 7:00~翌7:00 (24時間)



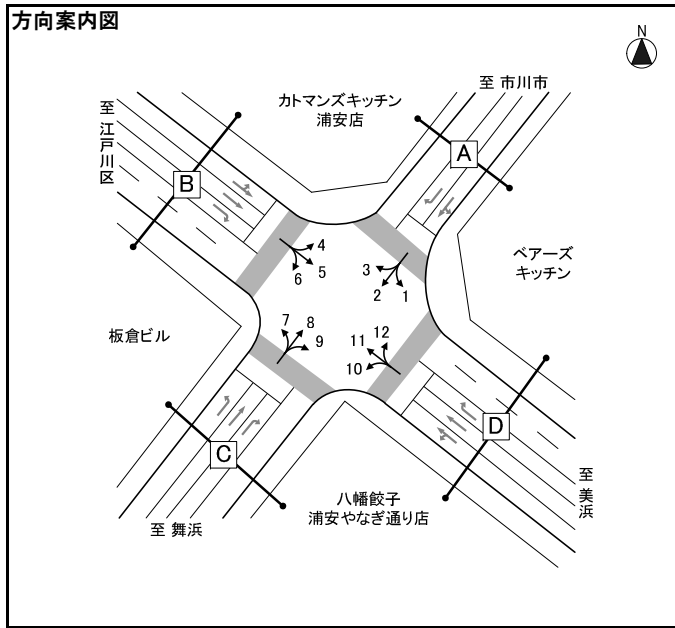
凡例

- 大型車類 (路線バス+その他バス+大型貨物車)
- 小型車類 (タクシー・ハイヤー+普通乗用車+普通貨物車)
- 大型車混入率 (大型車類/合計)



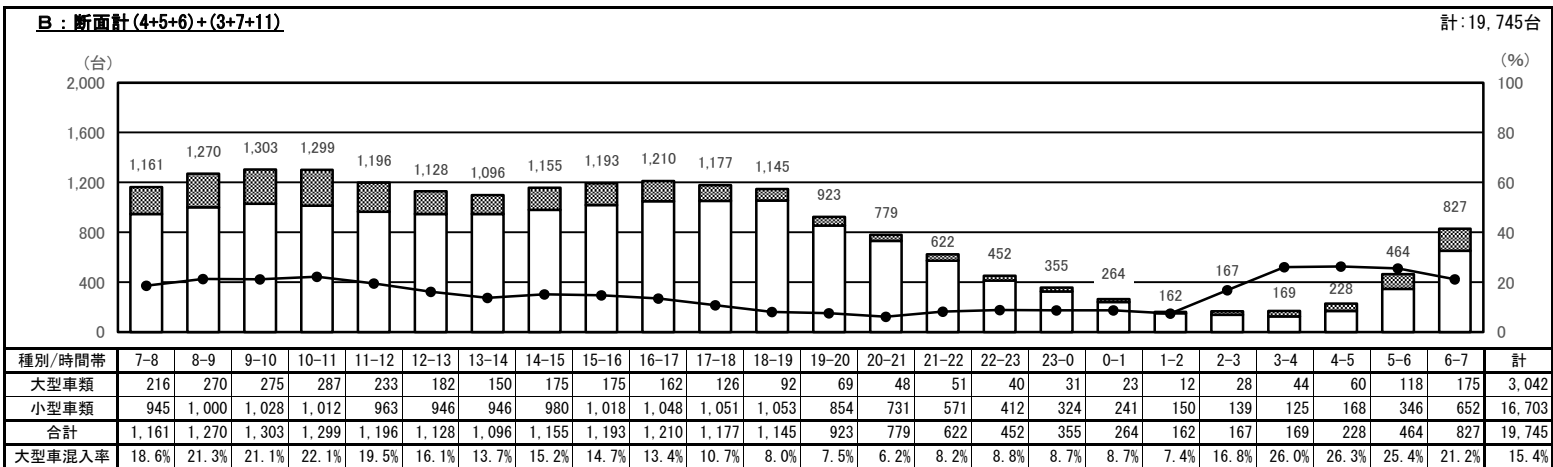
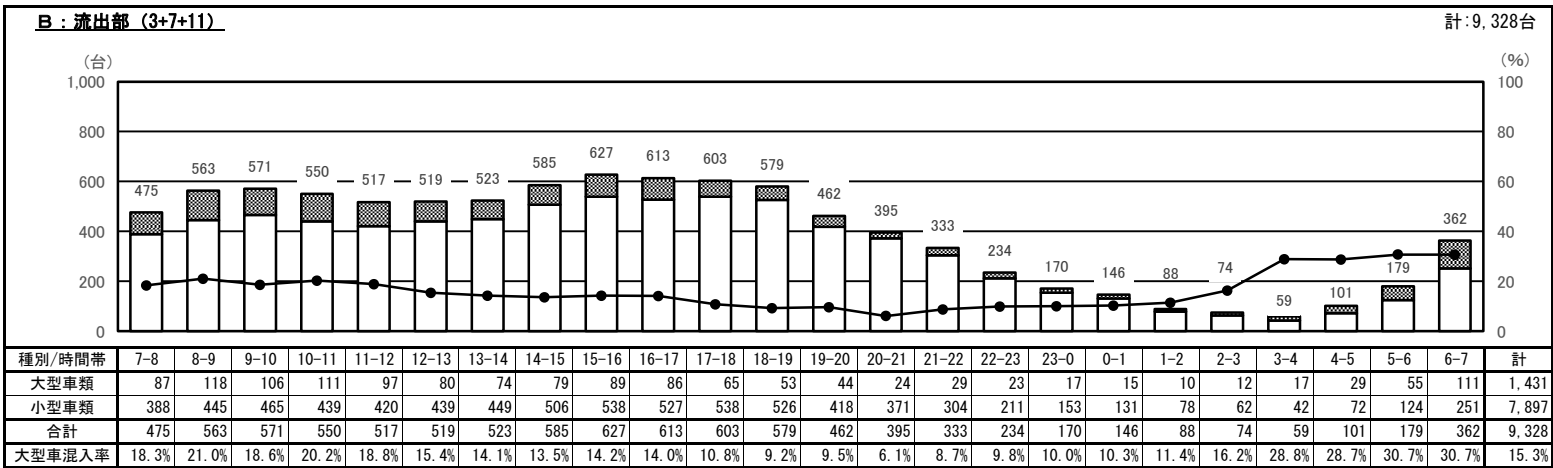
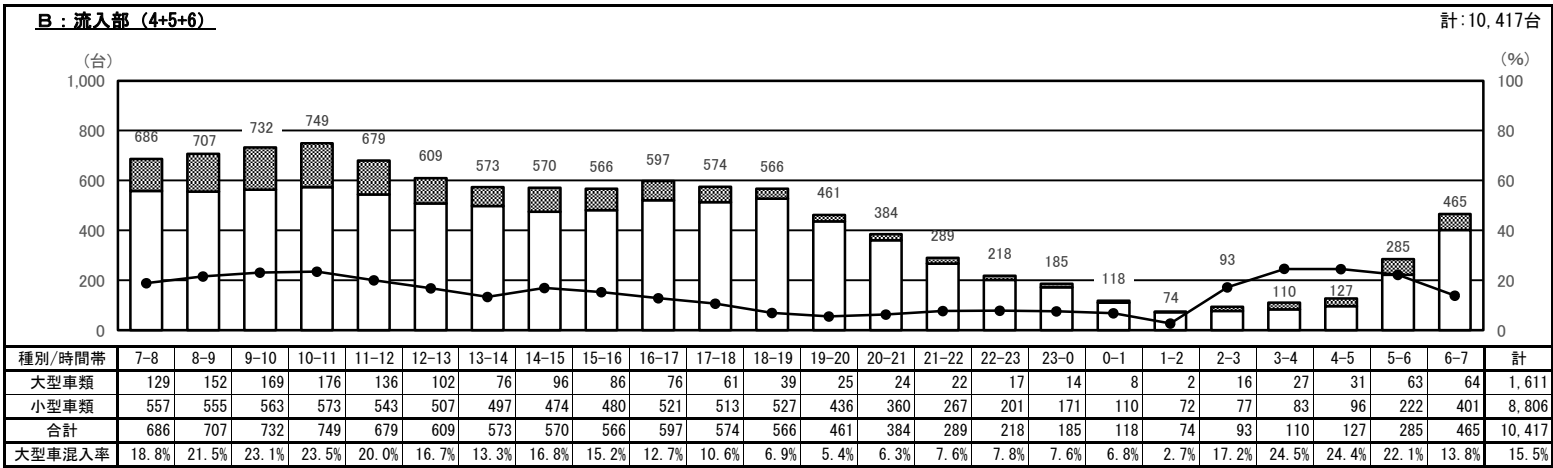
自動車交通量時間変動図

調査地点 : No.14 猫実3丁目交差点
 調査年月日 : 令和5年11月1日(水) 天候 : 晴れ
 調査時間 : 7:00~翌7:00(24時間)



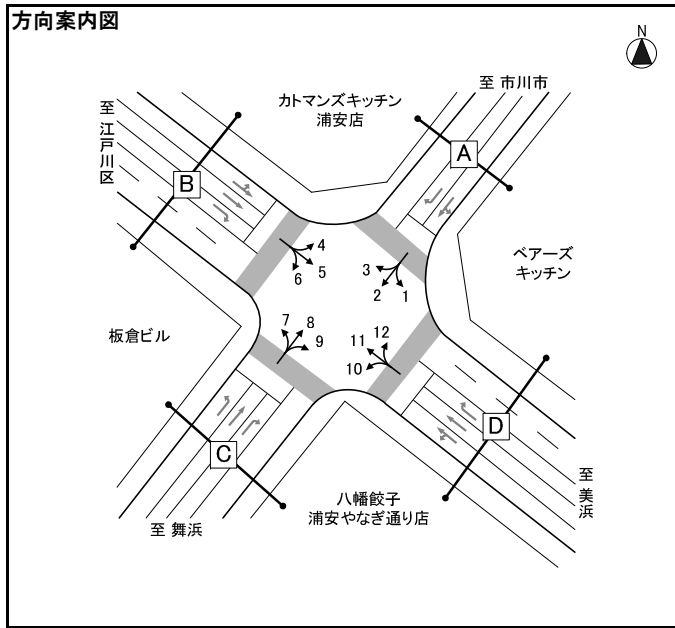
凡例

- 大型車類 (路線バス+その他バス+大型貨物車)
- 小型車類 (タクシー・ハイヤー+普通乗用車+普通貨物車)
- 大型車混入率 (大型車類/合計)



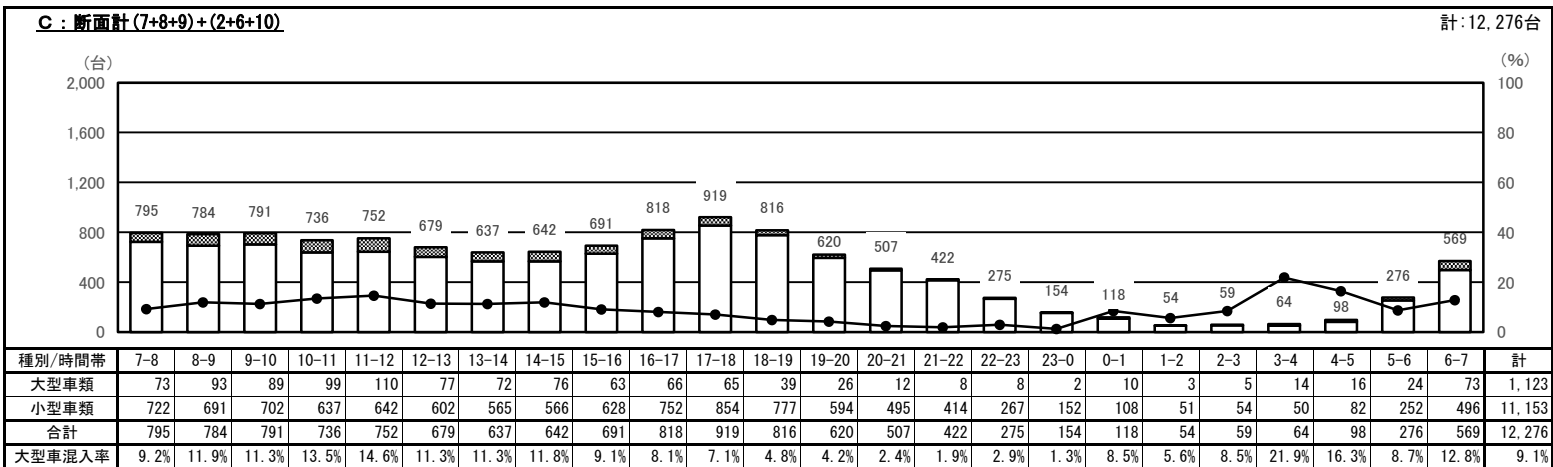
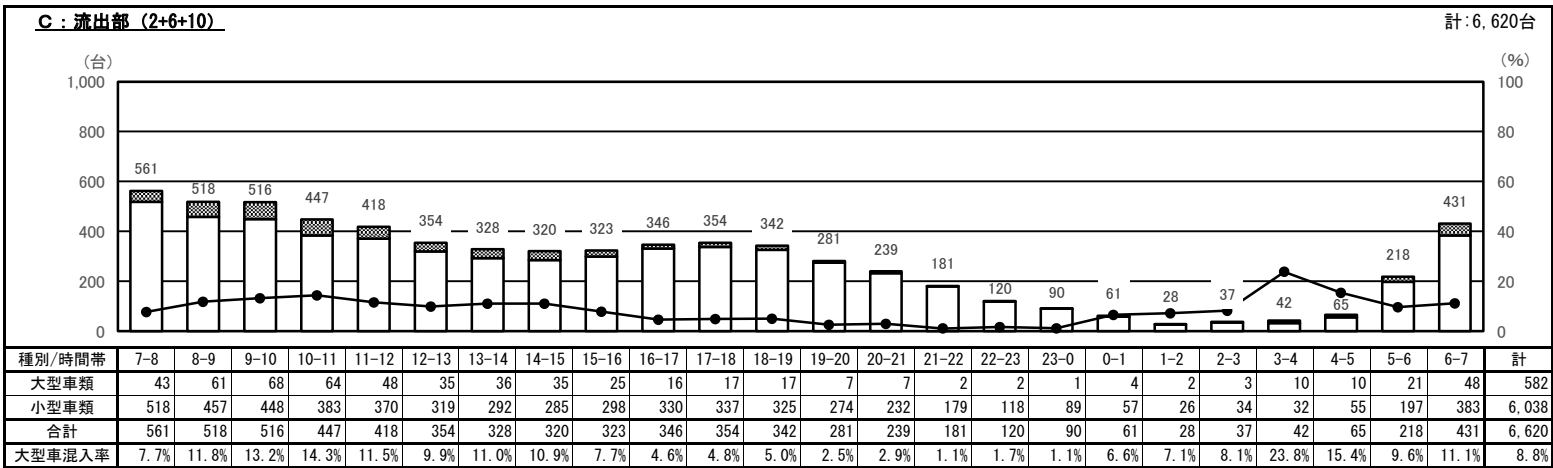
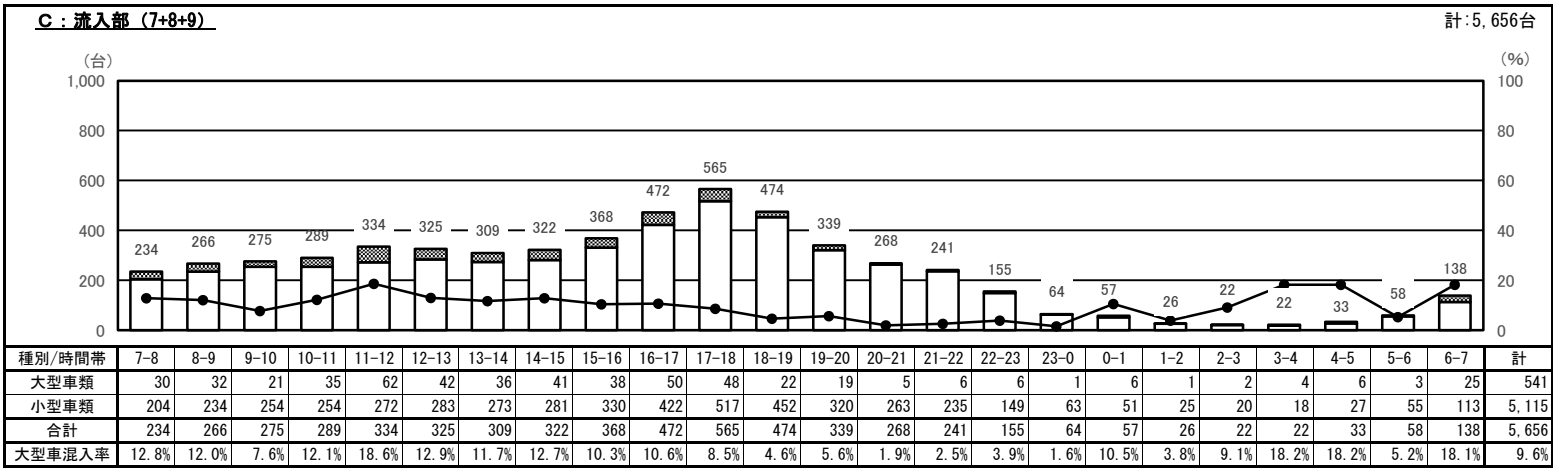
自動車交通量時間変動図

調査地点 : No.14 猫実3丁目交差点
 調査年月日 : 令和5年11月1日(水) 天候 : 晴れ
 調査時間 : 7:00~翌7:00(24時間)



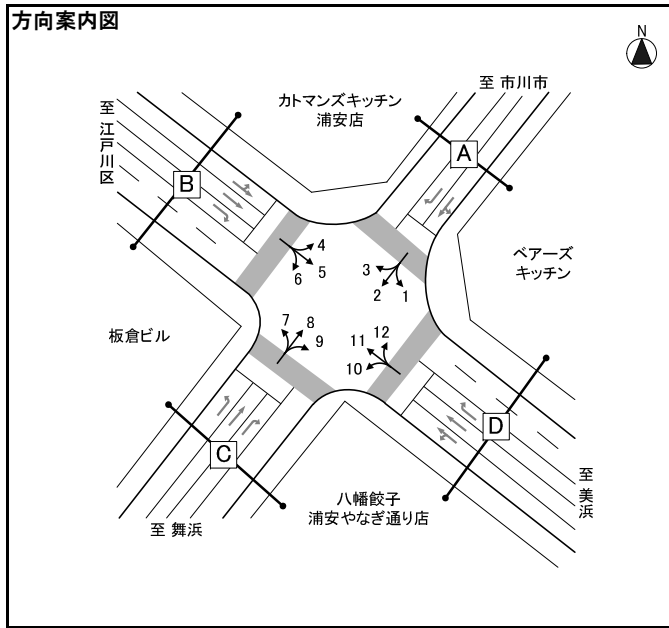
凡例

- 大型車類 (路線バス+その他バス+大型貨物車)
- 小型車類 (タクシー・ハイヤー+普通乗用車+普通貨物車)
- 大型車混入率 (大型車類/合計)



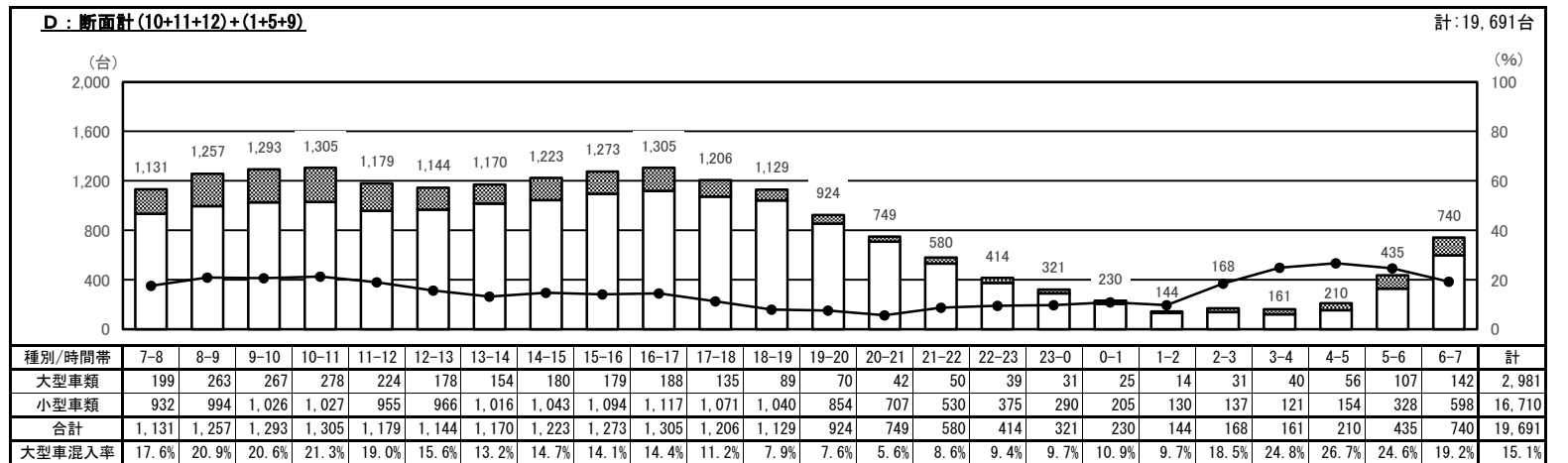
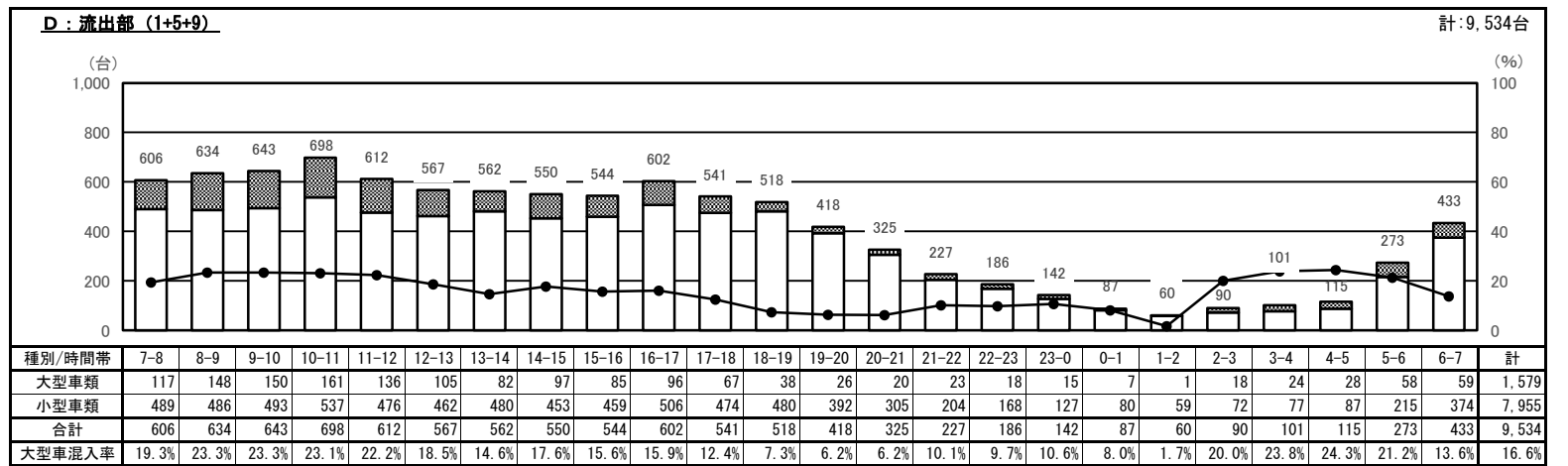
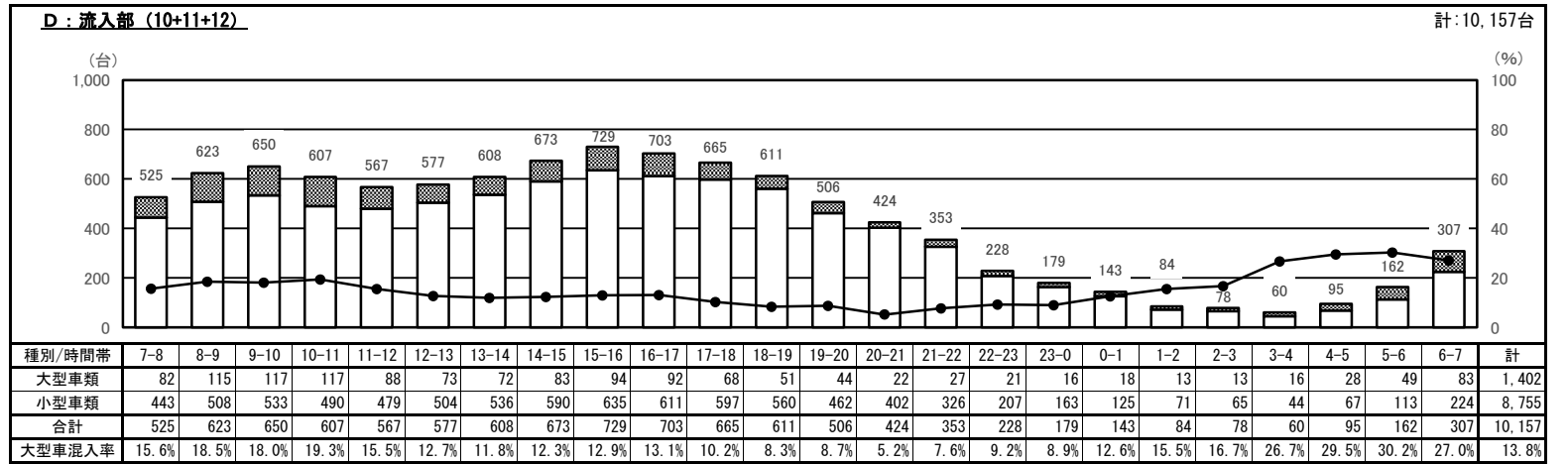
自動車交通量時間変動図

調査地点 : No.14 猫実3丁目交差点
 調査年月日 : 令和5年11月1日(水) 天候 : 晴れ
 調査時間 : 7:00~翌7:00(24時間)



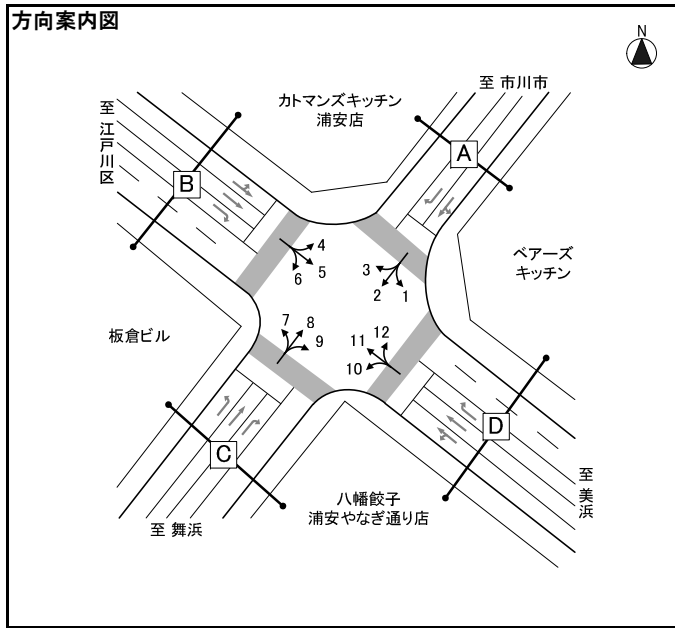
凡例

- 大型車類 (路線バス+その他バス+大型貨物車)
- 小型車類 (タクシー・ハイヤー+普通乗用車+普通貨物車)
- 大型車混入率 (大型車類/合計)



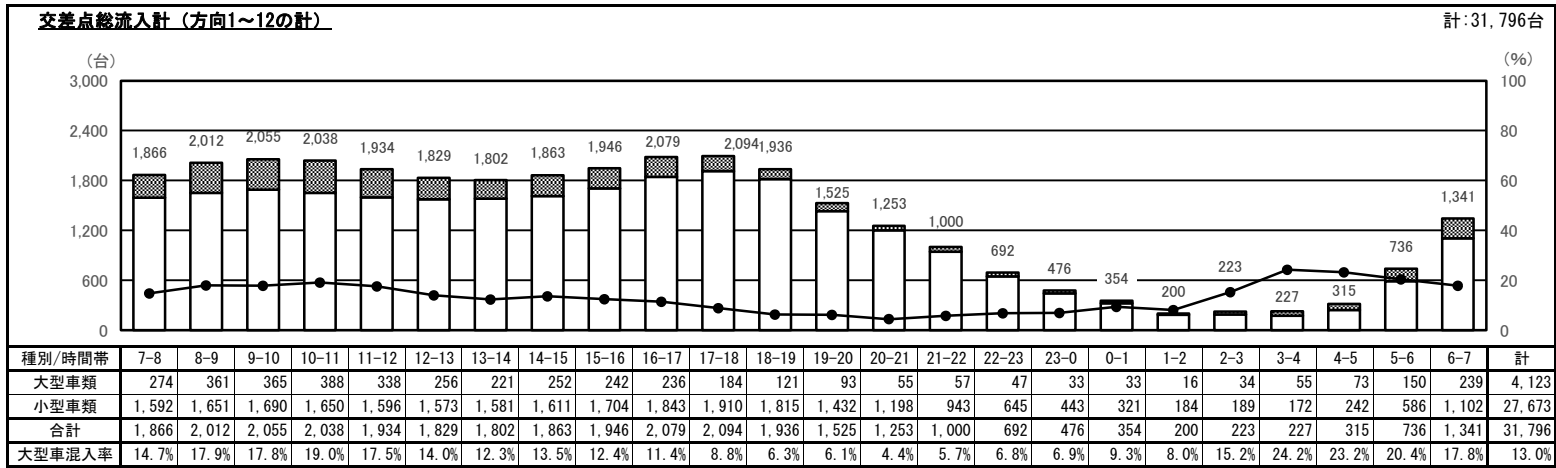
自動車交通量時間変動図

調査地点 : No.14 猫実3丁目交差点
 調査年月日 : 令和5年11月1日(水) 天候 : 晴れ
 調査時間 : 7:00~翌7:00 (24時間)



凡例

- 大型車類 (路線バス+その他バス+大型貨物車)
- 小型車類 (タクシー・ハイヤー+普通乗用車+普通貨物車)
- 大型車混入率 (大型車類/合計)



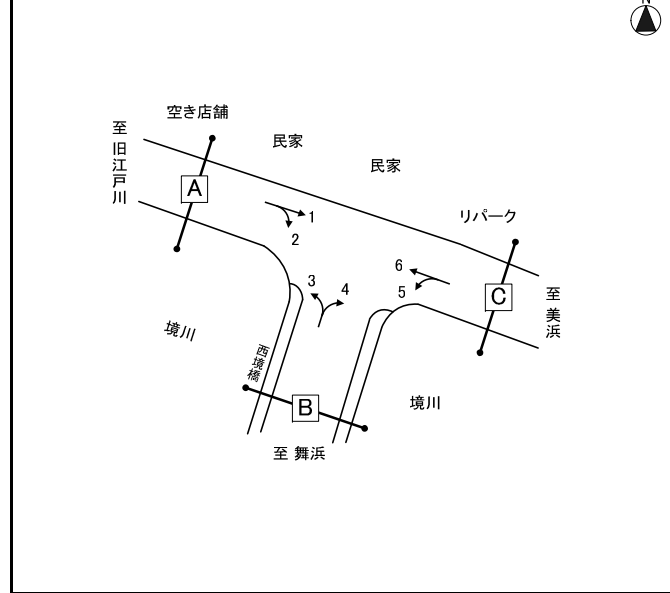
自動車交通量時間変動図

調査地点 : No.15 西境橋

調査年月日 : 令和5年11月1日(水) 天候 : 晴れ

調査時間 : 7:00~19:00(12時間)

方向案内図

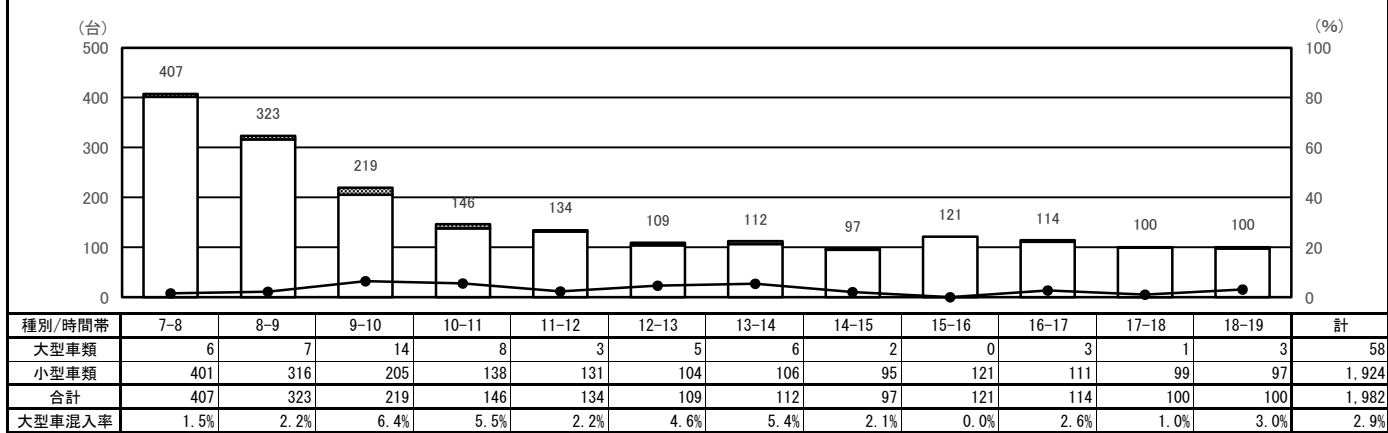


凡例

- 大型車類 (路線バス+その他バス+大型貨物車)
- 小型車類 (タクシー・ハイヤー+普通乗用車+普通貨物車)
- 大型車混入率 (大型車類/合計)

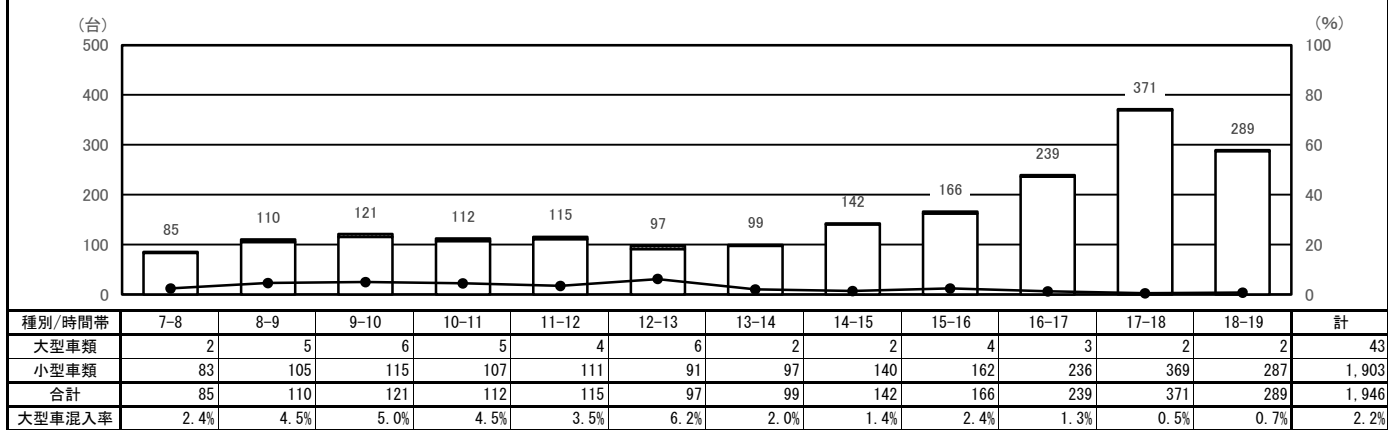
A : 流入部 (1+2)

計 : 1,982台



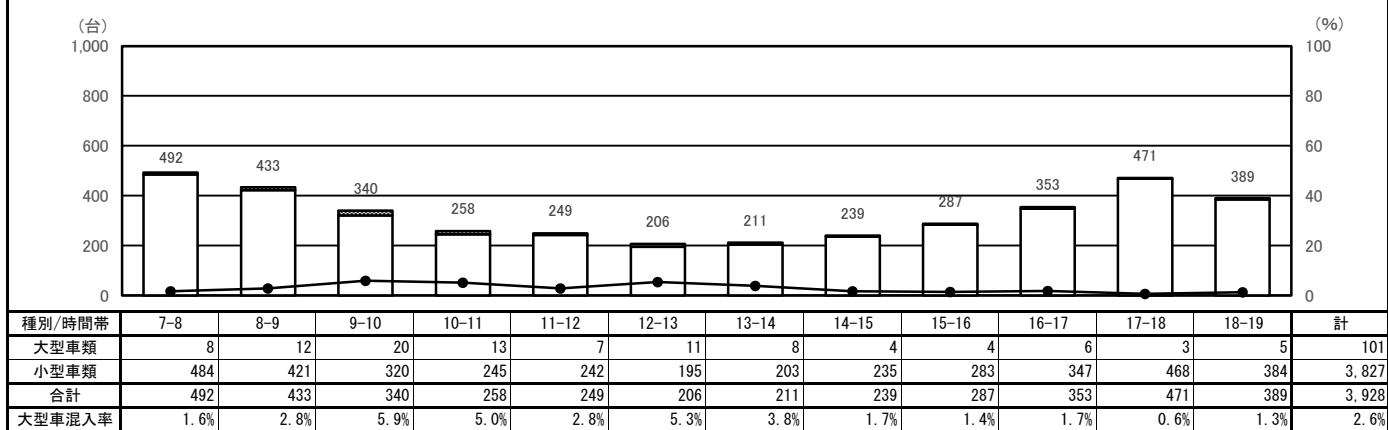
A : 流出部 (3+6)

計 : 1,946台



A : 断面計 (1+2)+(3+6)

計 : 3,928台



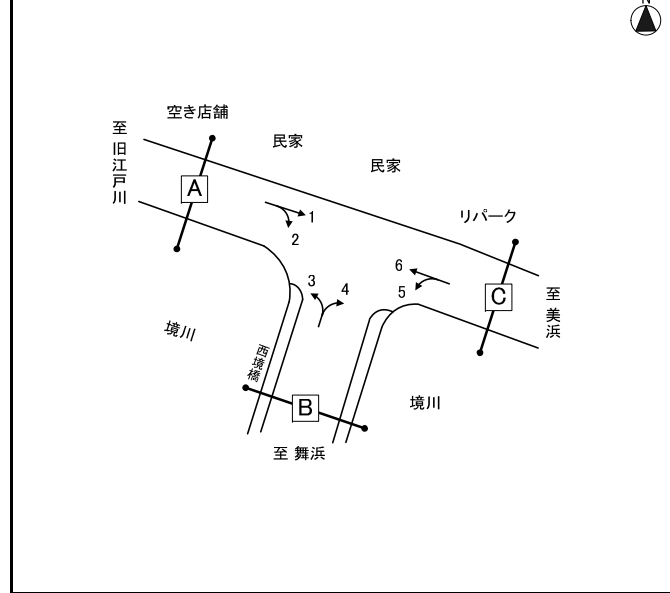
自動車交通量時間変動図

調査地点 : No.15 西境橋

調査年月日 : 令和5年11月1日(水) 天候 : 晴れ

調査時間 : 7:00~19:00(12時間)

方向案内図

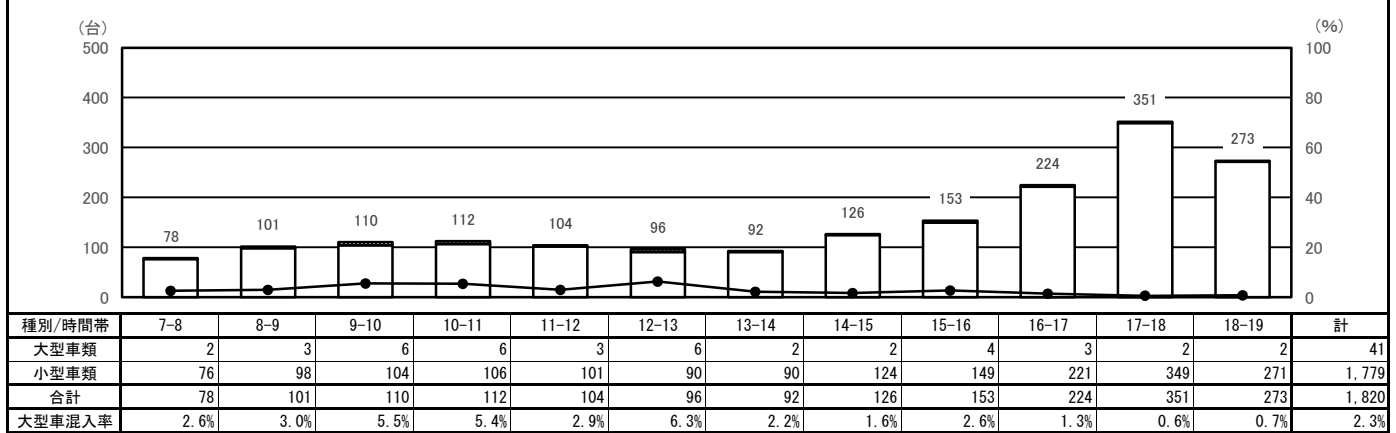


凡例

- 大型車類 (路線バス+その他バス+大型貨物車)
- 小型車類 (タクシー・ハイヤー+普通乗用車+普通貨物車)
- 大型車混入率 (大型車類/合計)

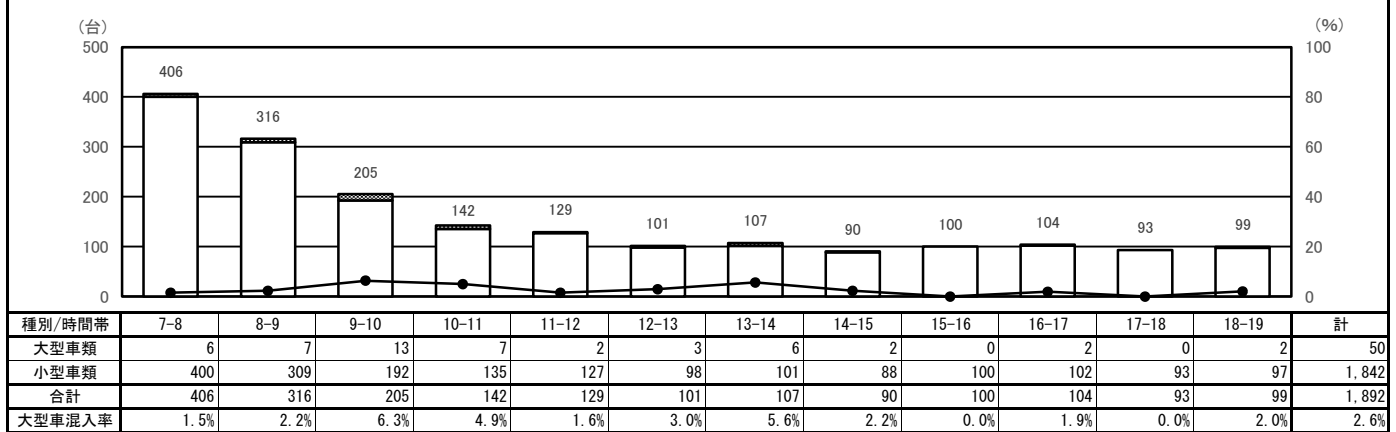
B : 流入部 (3+4)

計 : 1,820台



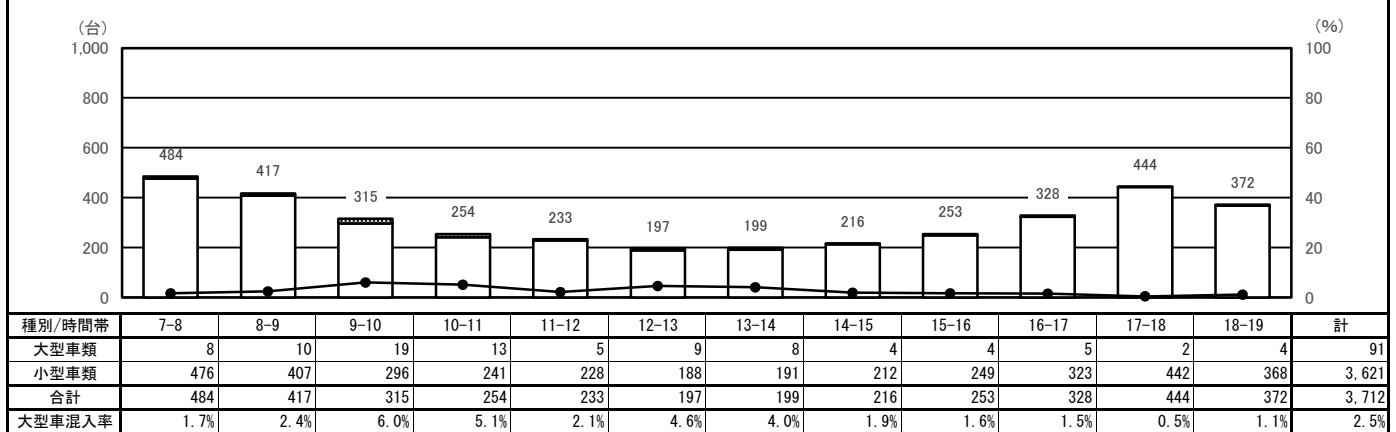
B : 流出部 (2+5)

計 : 1,892台



B : 断面計 (3+4)+(2+5)

計 : 3,712台



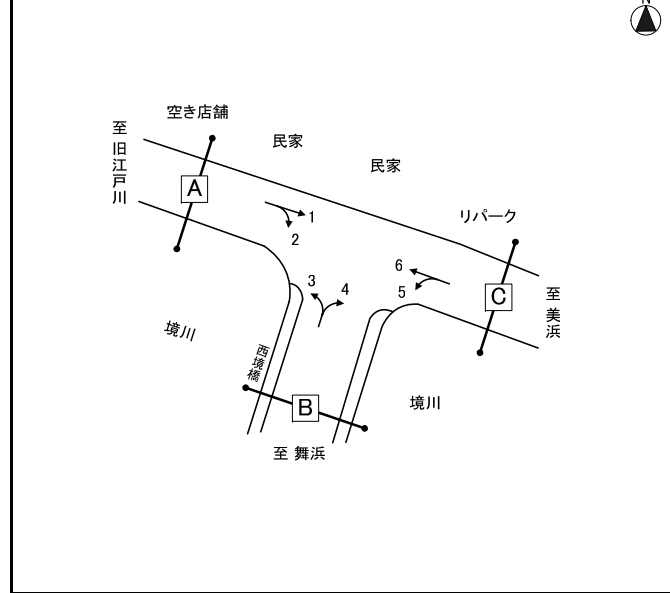
自動車交通量時間変動図

調査地点 : No.15 西境橋

調査年月日 : 令和5年11月1日(水) 天候 : 晴れ

調査時間 : 7:00~19:00(12時間)

方向案内図

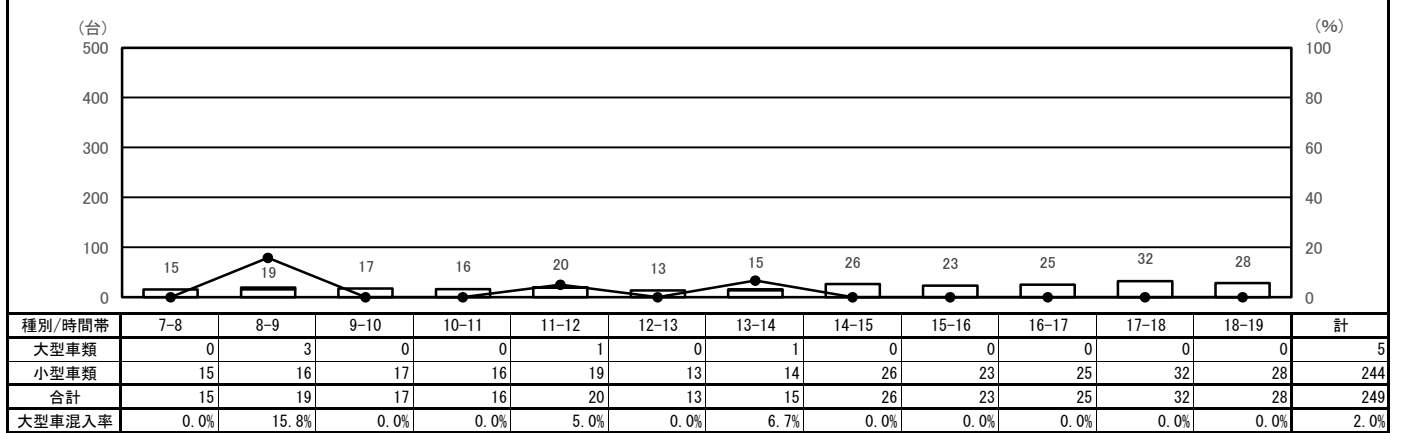


凡例

- 大型車類 (路線バス+その他バス+大型貨物車)
- 小型車類 (タクシー・ハイヤー+普通乗用車+普通貨物車)
- 大型車混入率 (大型車類/合計)

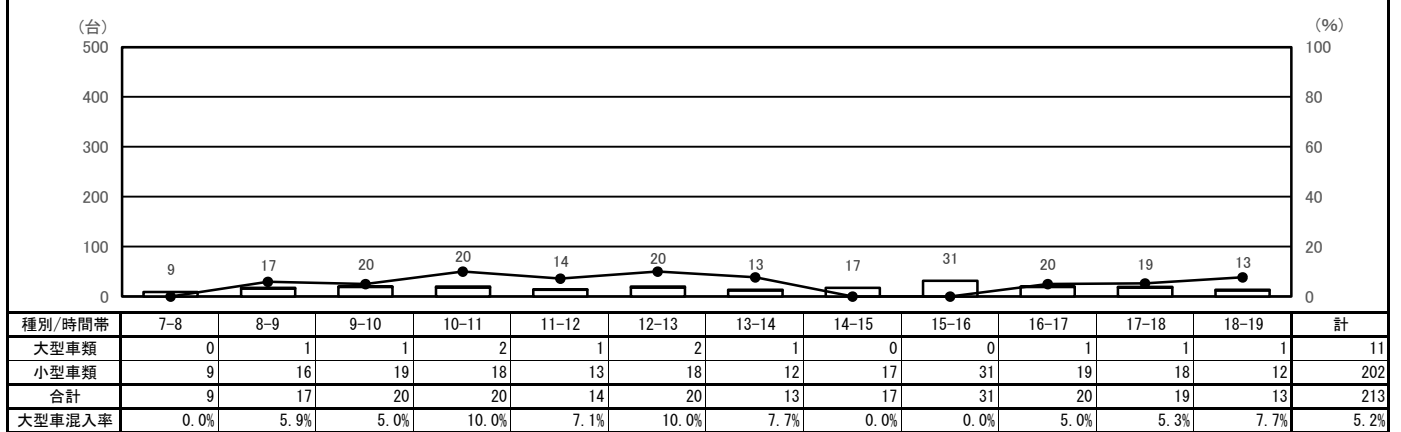
C : 流入部 (5+6)

計 : 249台



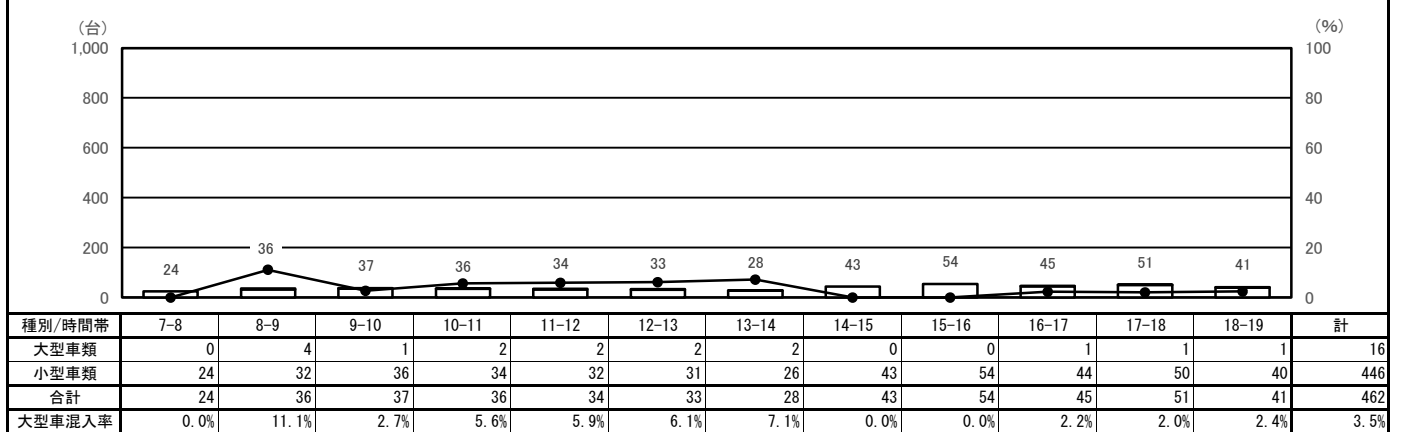
C : 流出部 (1+4)

計 : 213台



C : 断面計 (5+6)+(1+4)

計 : 462台

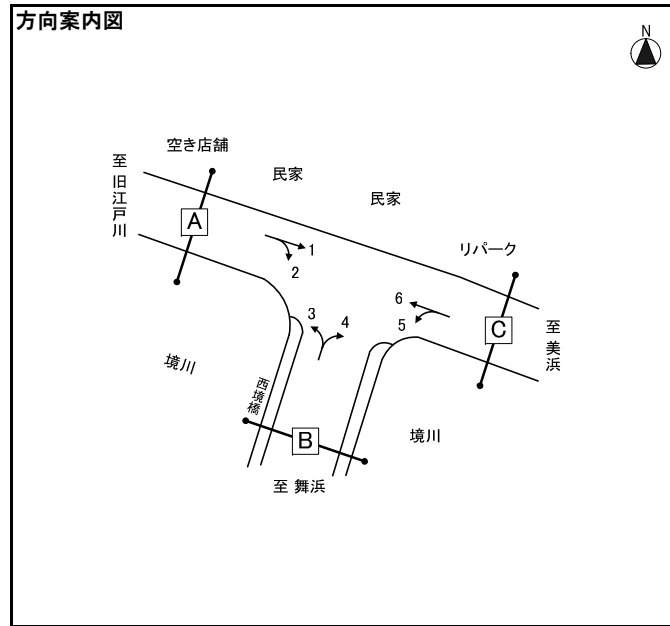


自動車交通量時間変動図

調査地点 : No.15 西境橋

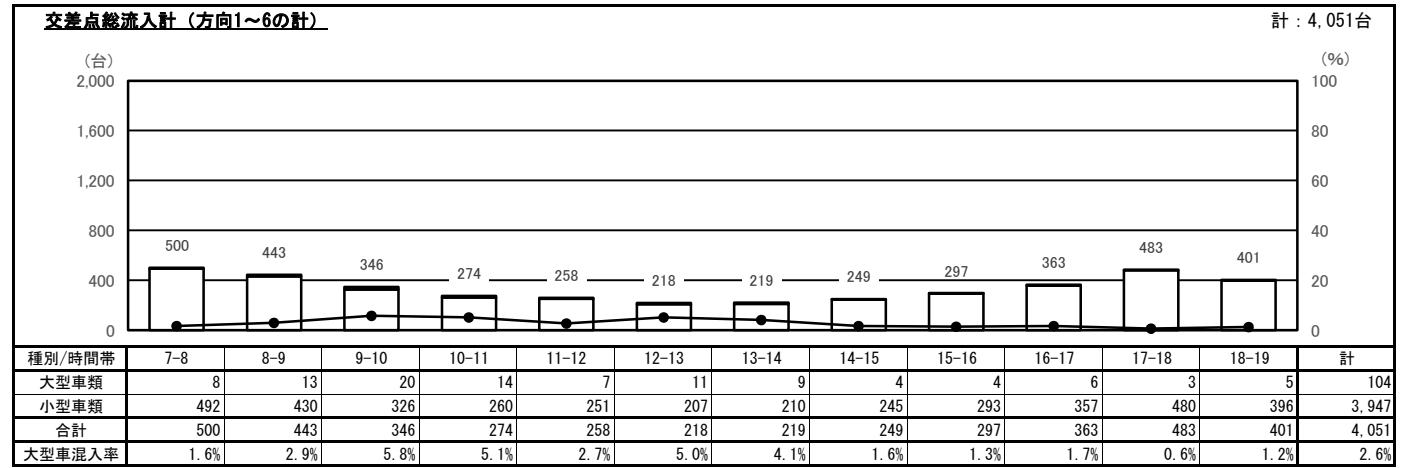
調査年月日 : 令和5年11月1日(水) 天候 : 晴れ

調査時間 : 7:00~19:00(12時間)



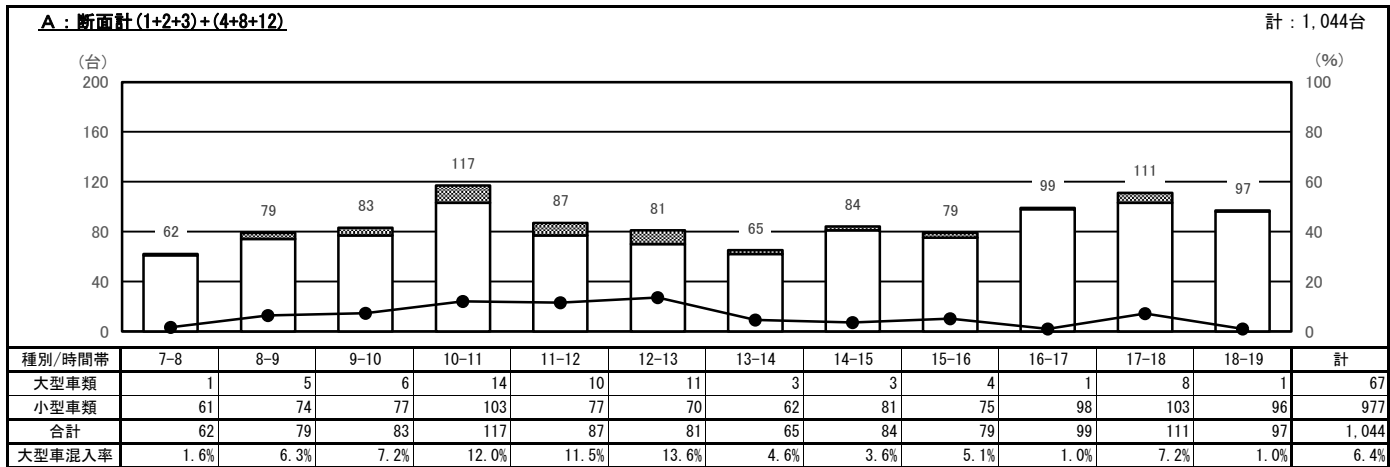
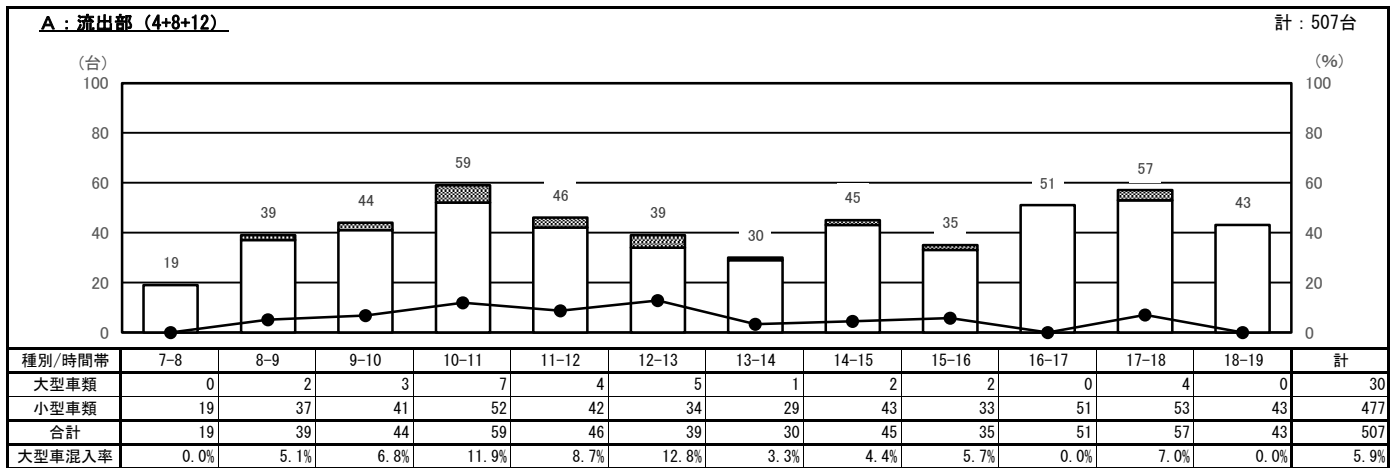
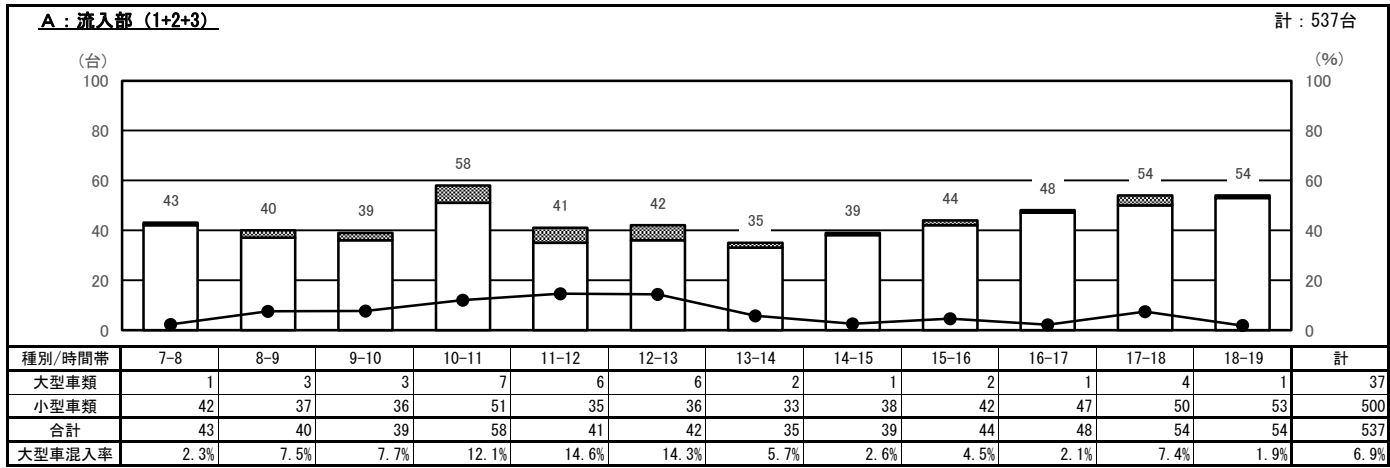
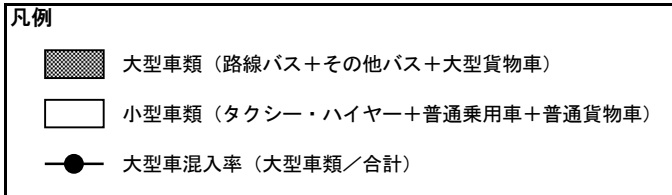
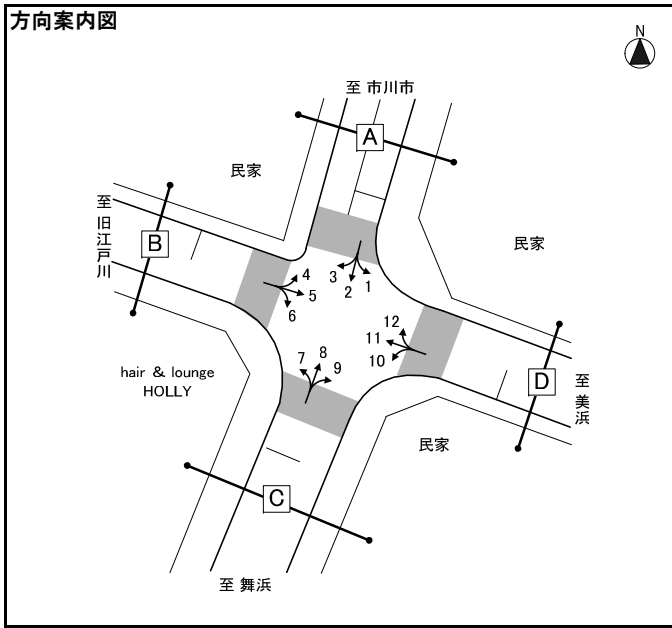
凡例

- 大型車類 (路線バス+その他バス+大型貨物車)
- 小型車類 (タクシー・ハイヤー+普通乗用車+普通貨物車)
- 大型車混入率 (大型車類/合計)



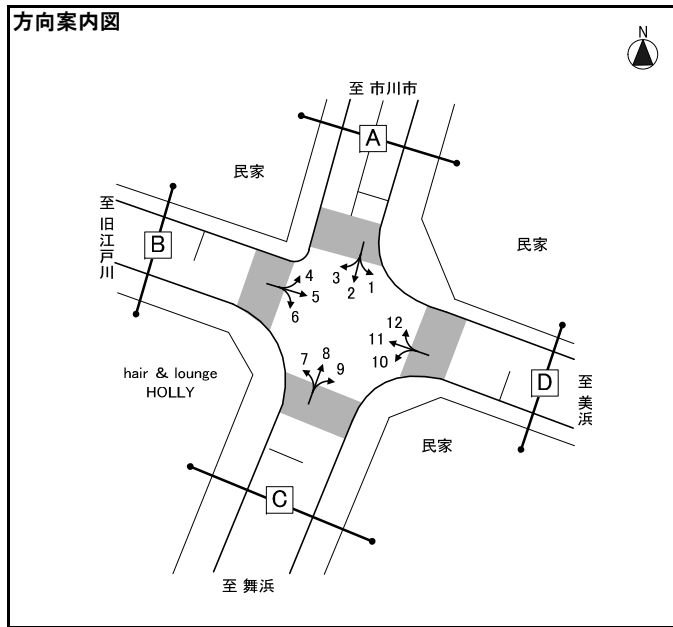
自動車交通量時間変動図

調査地点 : No.17 猫実四丁目727番地先 (新中通りとみなと線の交差部)
 調査年月日 : 令和5年11月1日 (水) 天候 : 晴れ
 調査時間 : 7:00~19:00 (12時間)



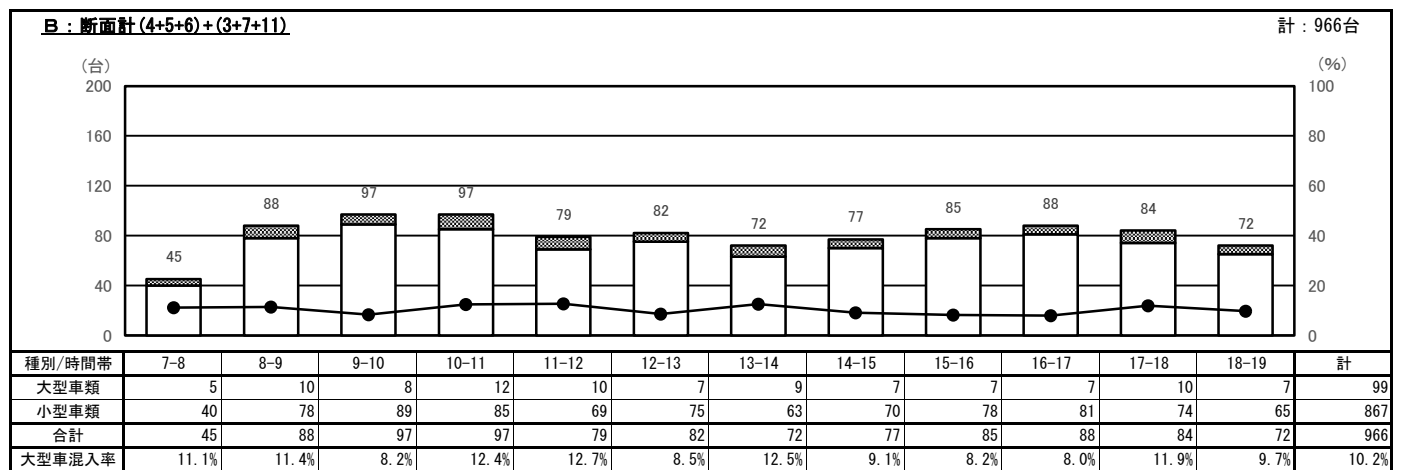
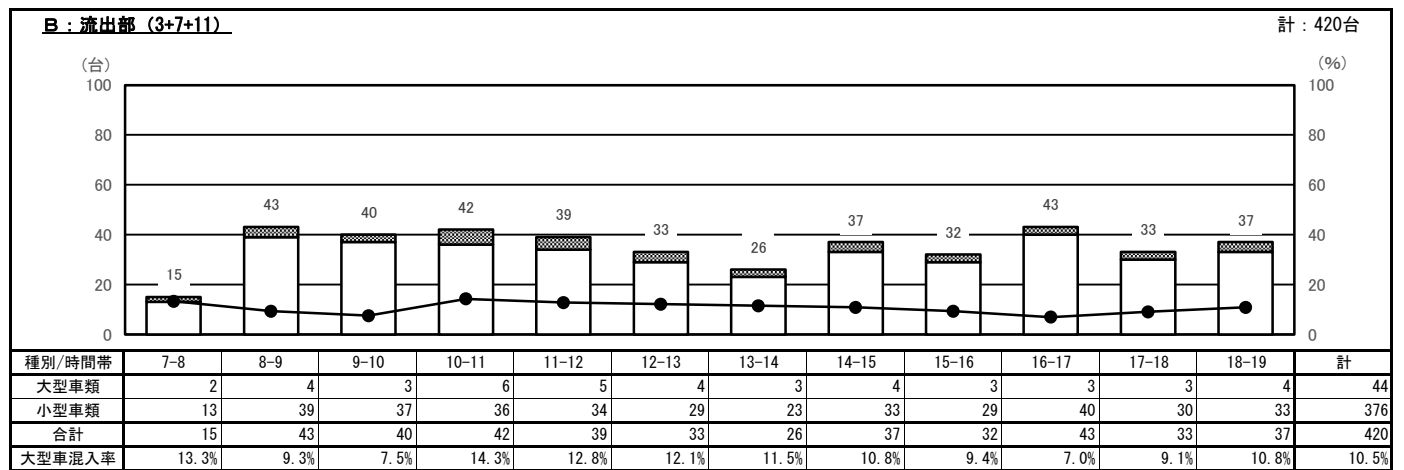
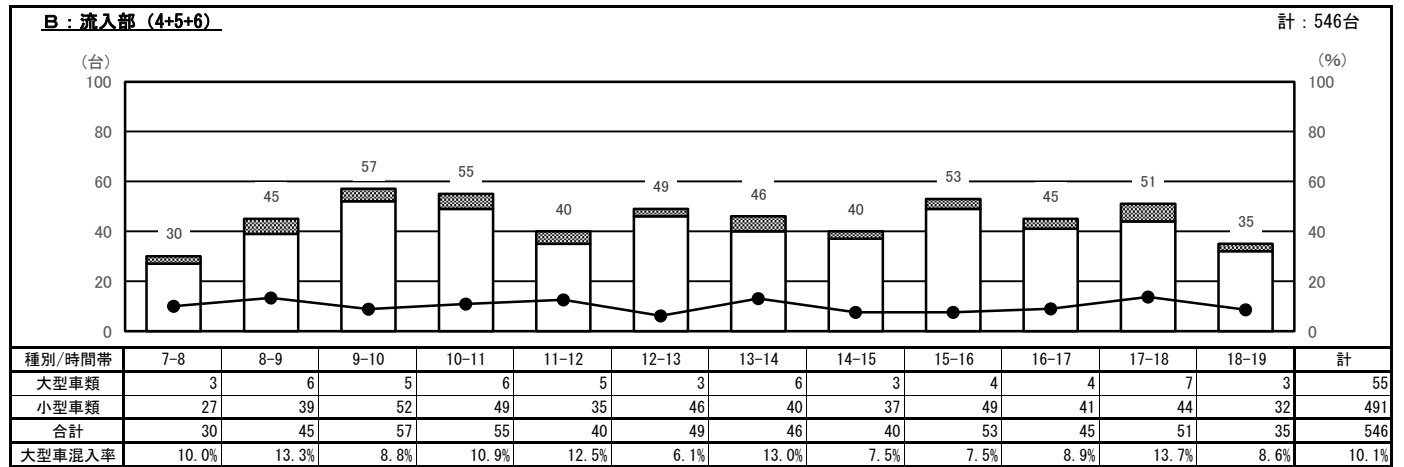
自動車交通量時間変動図

調査地点 : No.17 猫実四丁目727番地先(新中通りとみなと線の交差点)
 調査年月日 : 令和5年11月1日(水) 天候 : 晴れ
 調査時間 : 7:00~19:00(12時間)



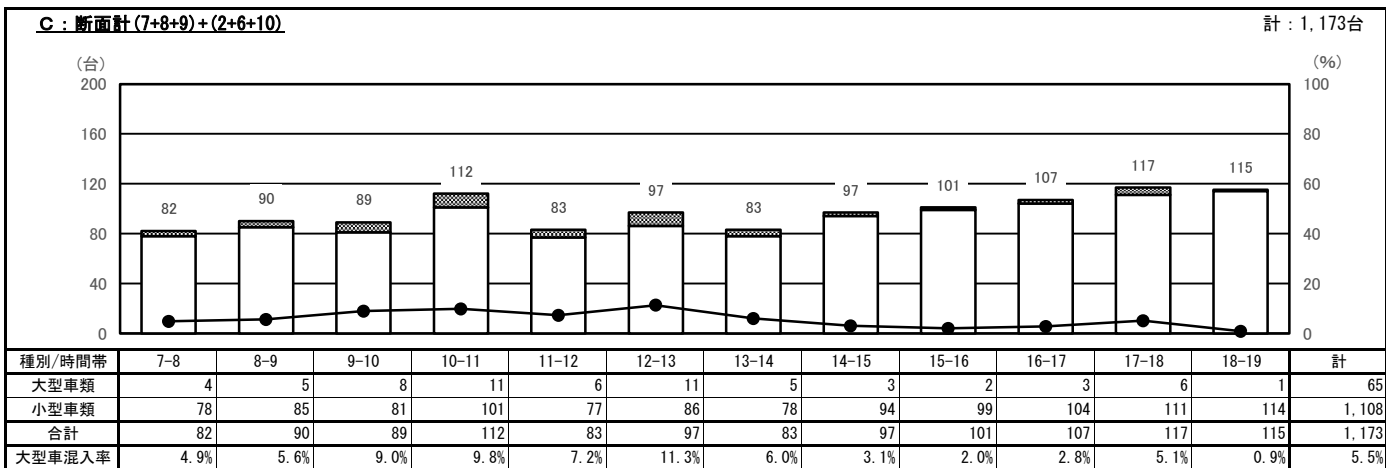
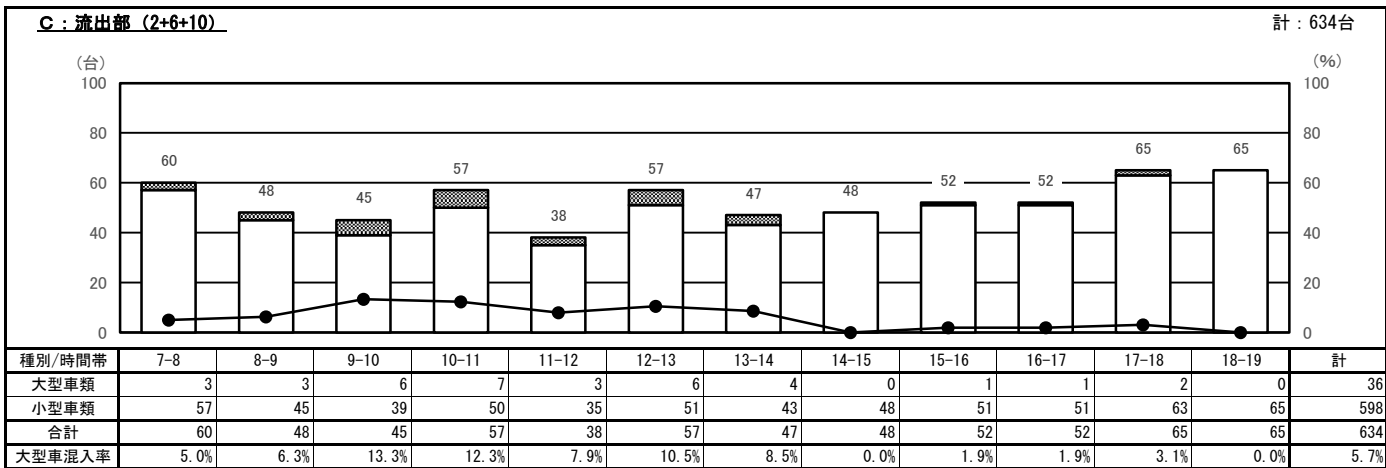
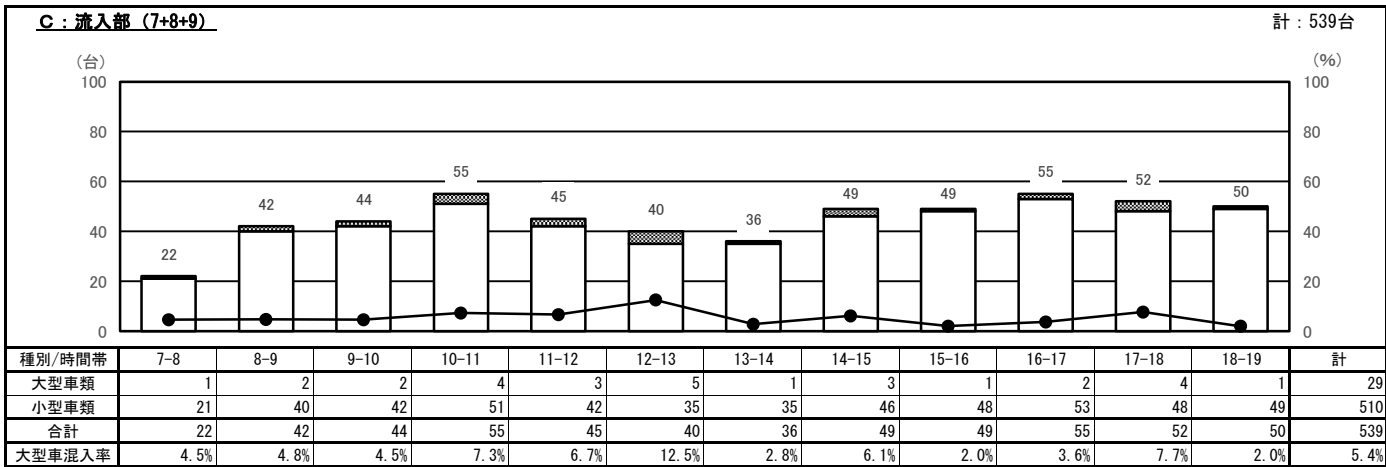
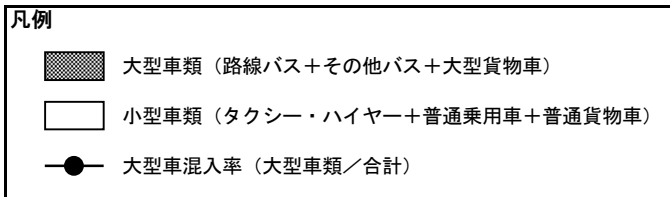
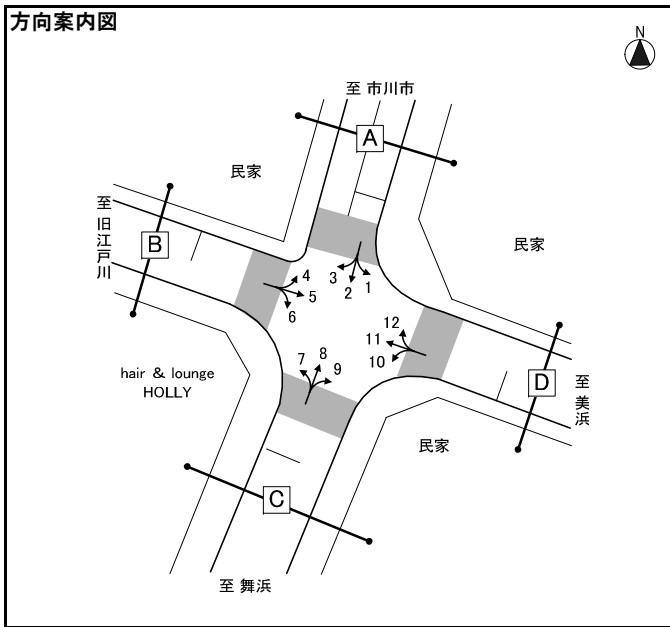
凡例

- 大型車類 (路線バス+その他バス+大型貨物車)
- 小型車類 (タクシー・ハイヤー+普通乗用車+普通貨物車)
- 大型車混入率 (大型車類/合計)



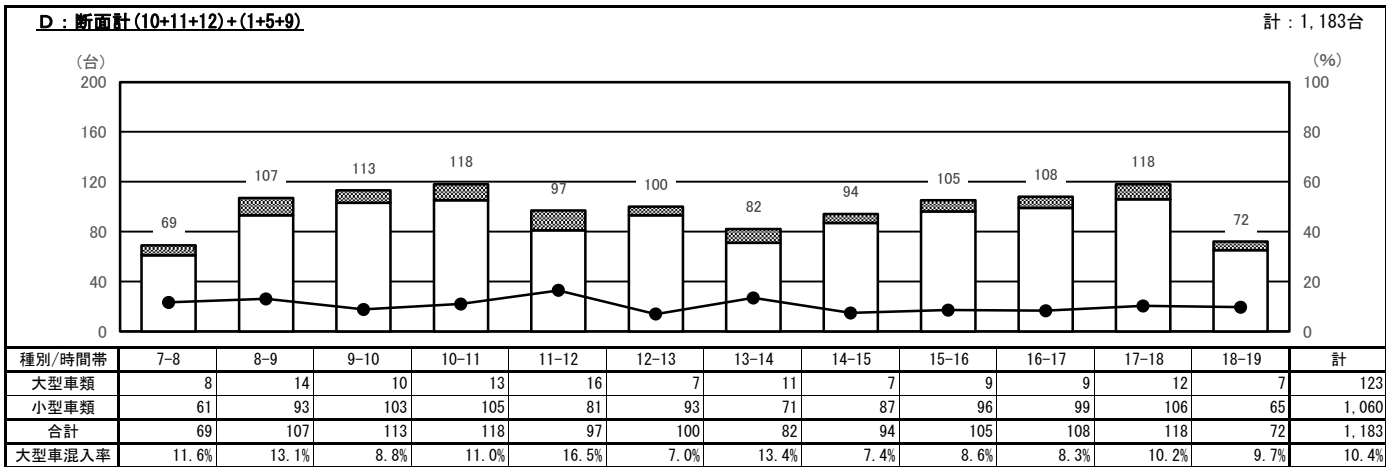
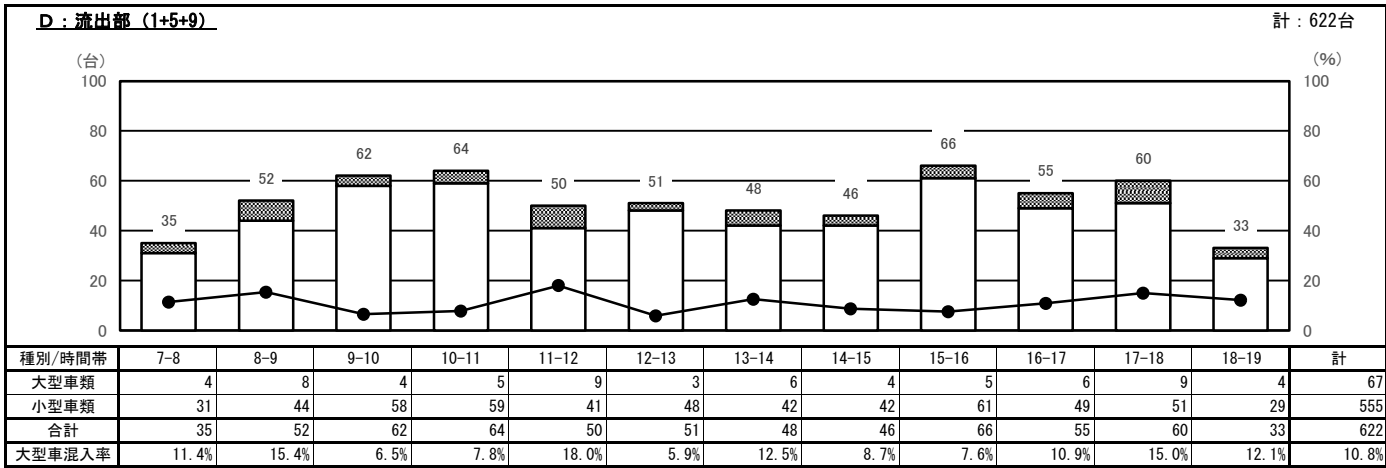
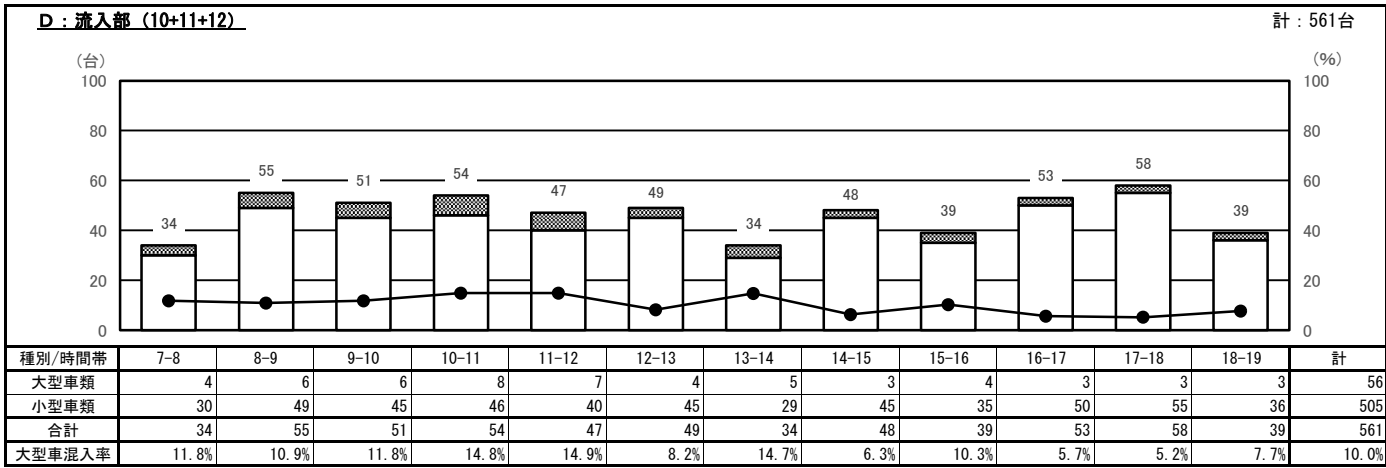
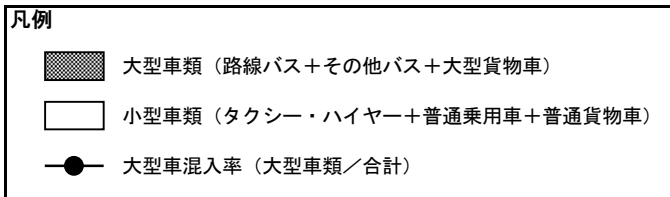
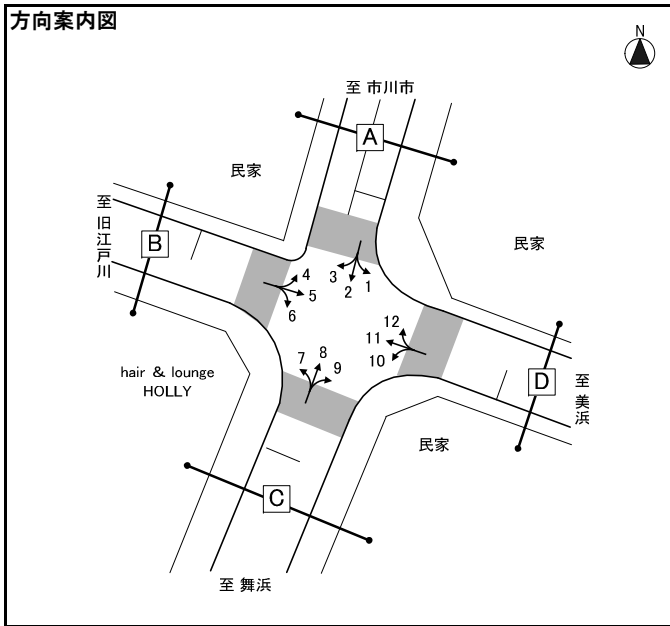
自動車交通量時間変動図

調査地点 : No.17 猫実四丁目727番地先 (新中通りとみなと線の交差点)
 調査年月日 : 令和5年11月1日 (水) 天候 : 晴れ
 調査時間 : 7:00~19:00 (12時間)



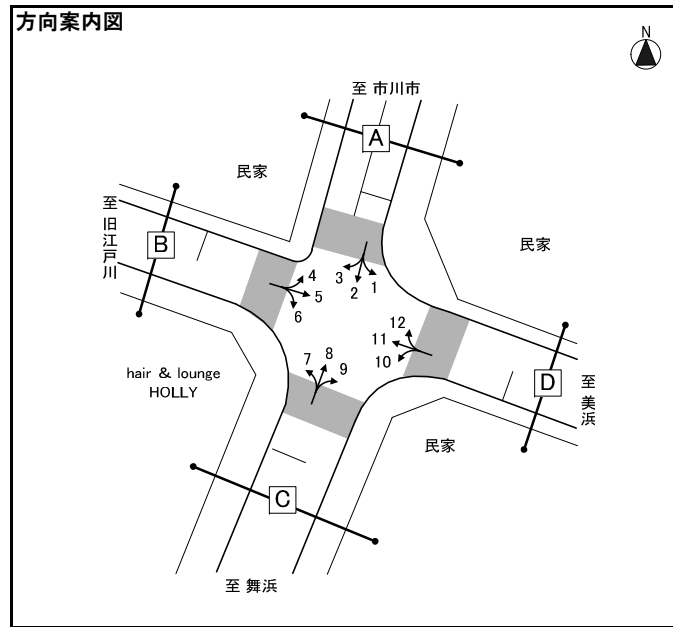
自動車交通量時間変動図

調査地点 : No.17 猫実四丁目727番地先 (新中通りとみなと線の交差点)
 調査年月日 : 令和5年11月1日 (水) 天候 : 晴れ
 調査時間 : 7:00~19:00 (12時間)



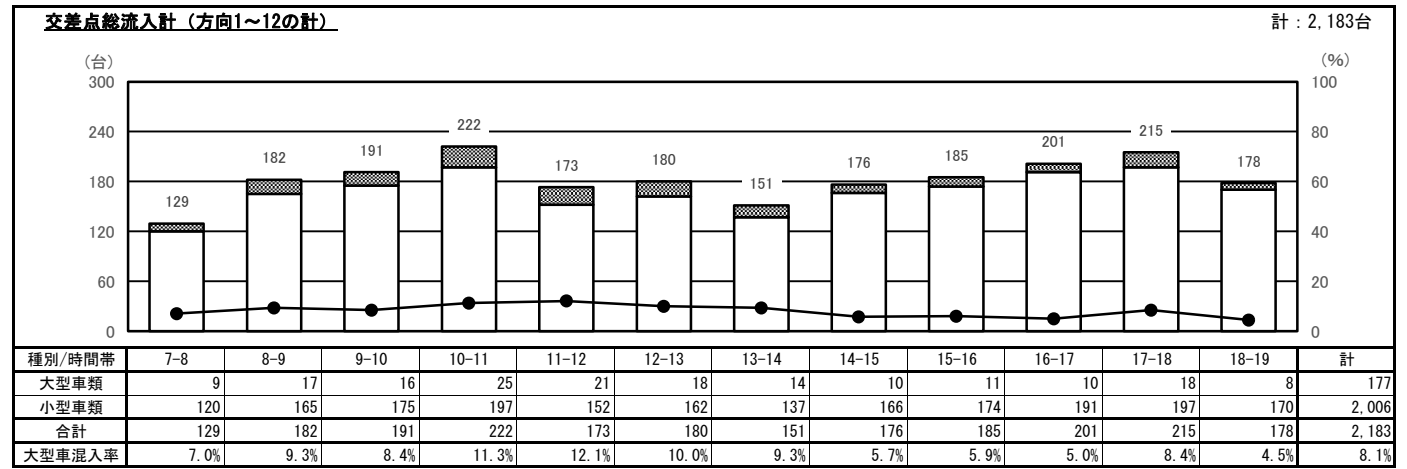
自動車交通量時間変動図

調査地点 : No.17 猫実四丁目727番地先 (新中通りとみなと線の交差点)
 調査年月日 : 令和5年11月1日 (水) 天候 : 晴れ
 調査時間 : 7:00~19:00 (12時間)



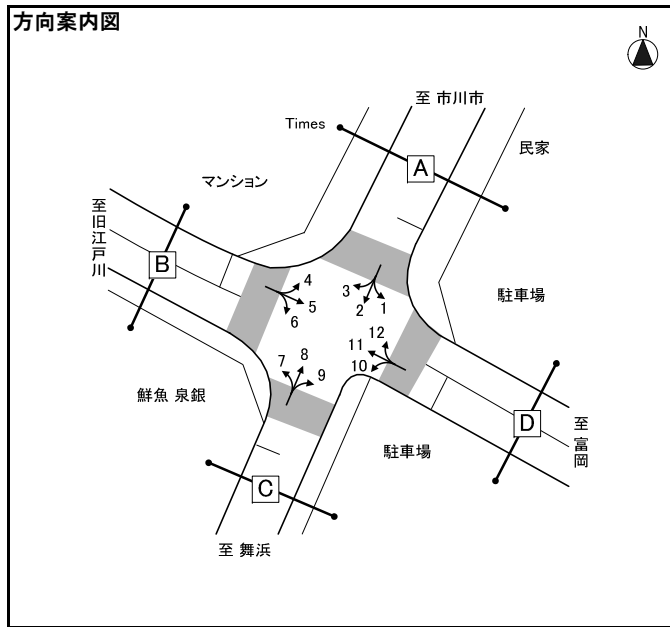
凡例

- 大型車類 (路線バス+その他バス+大型貨物車)
- 小型車類 (タクシー・ハイヤー+普通乗用車+普通貨物車)
- 大型車混入率 (大型車類/合計)



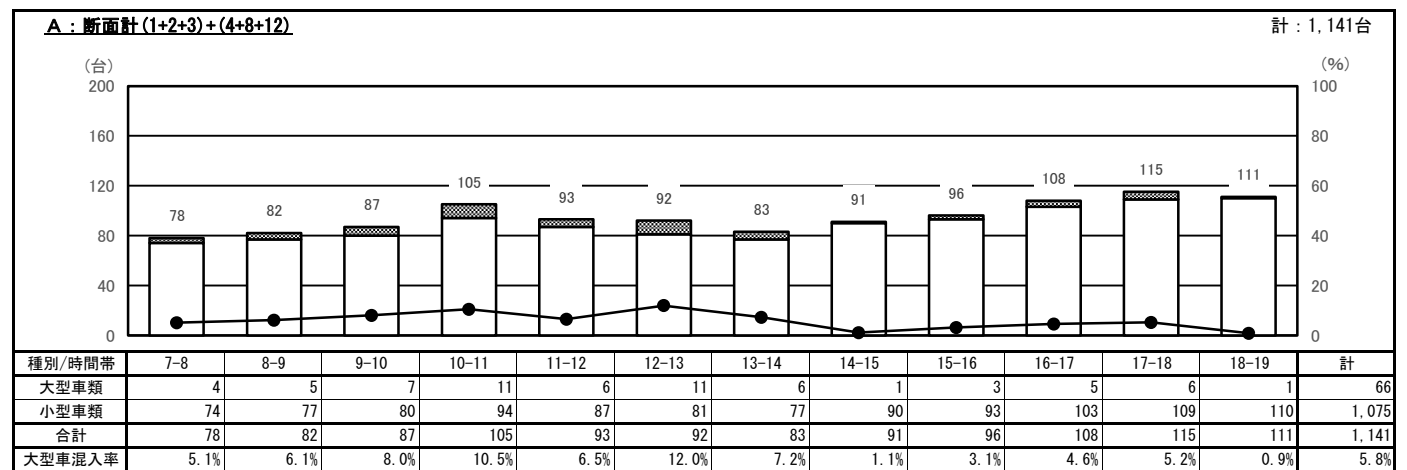
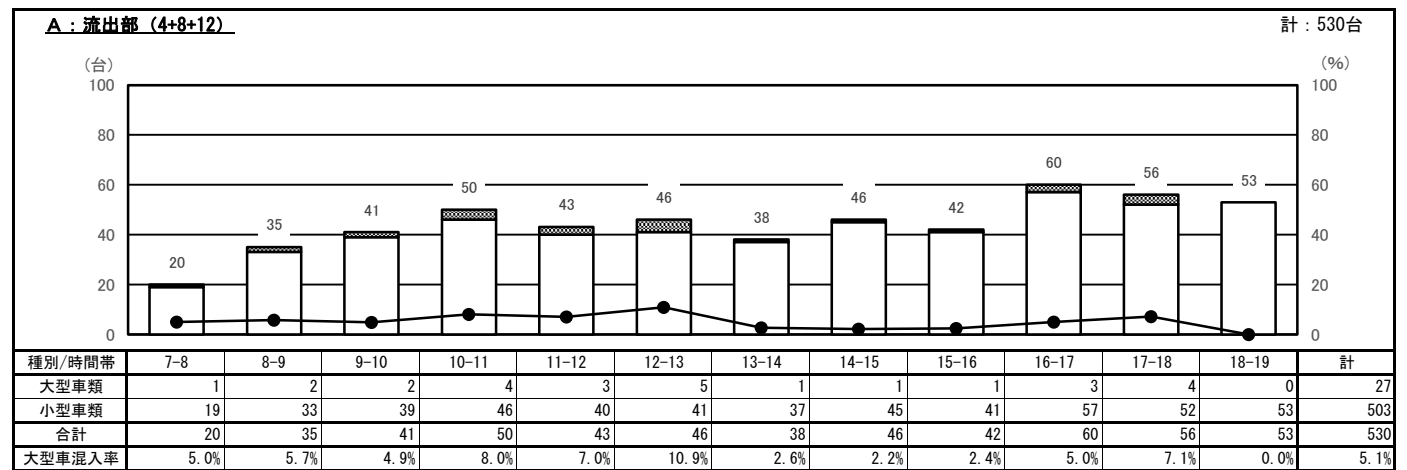
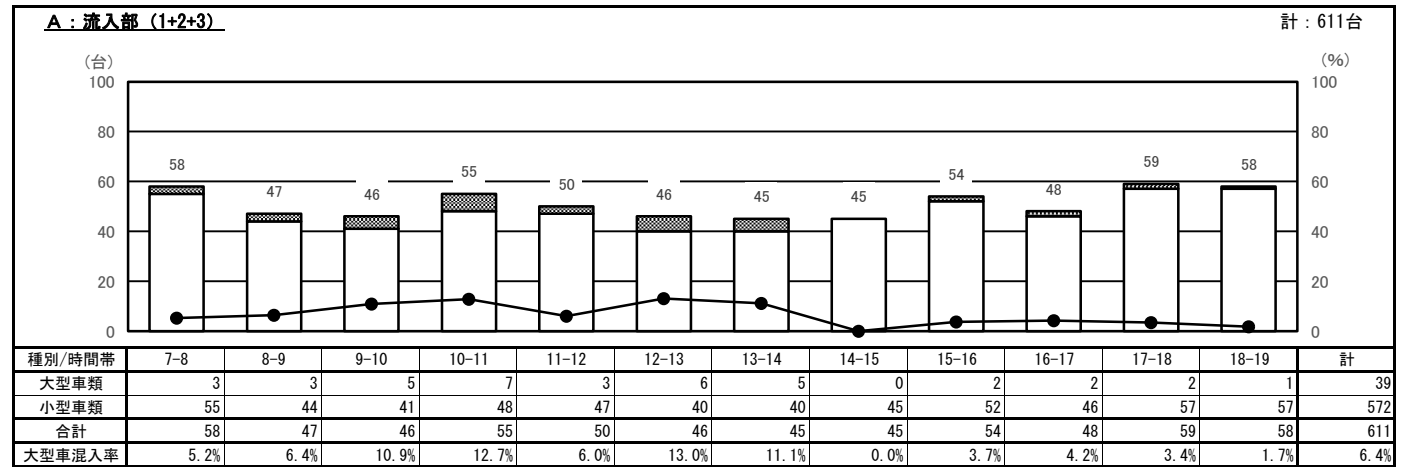
自動車交通量時間変動図

調査地点 : No.18 堀江三丁目1006番地先交差点 (新中通りと5番通りの交差点)
 調査年月日 : 令和5年11月1日 (水) 天候 : 晴れ
 調査時間 : 7:00~19:00 (12時間)



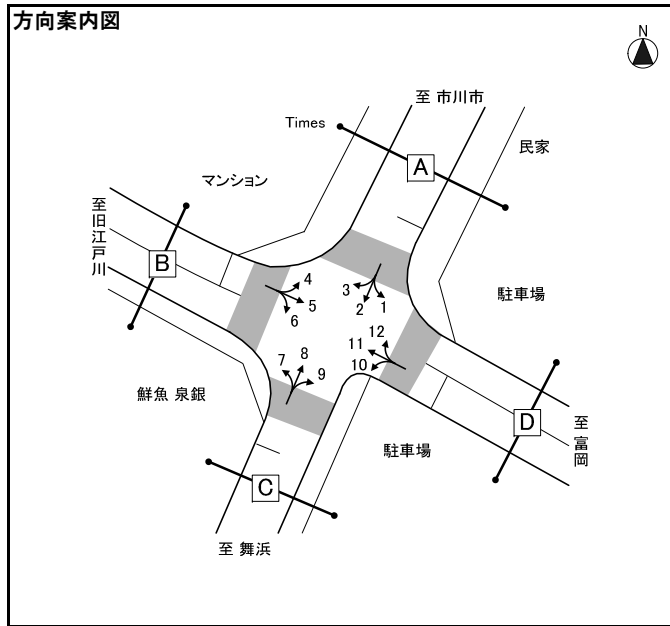
凡例

- 大型車類 (路線バス+その他バス+大型貨物車)
- 小型車類 (タクシー・ハイヤー+普通乗用車+普通貨物車)
- 大型車混入率 (大型車類/合計)



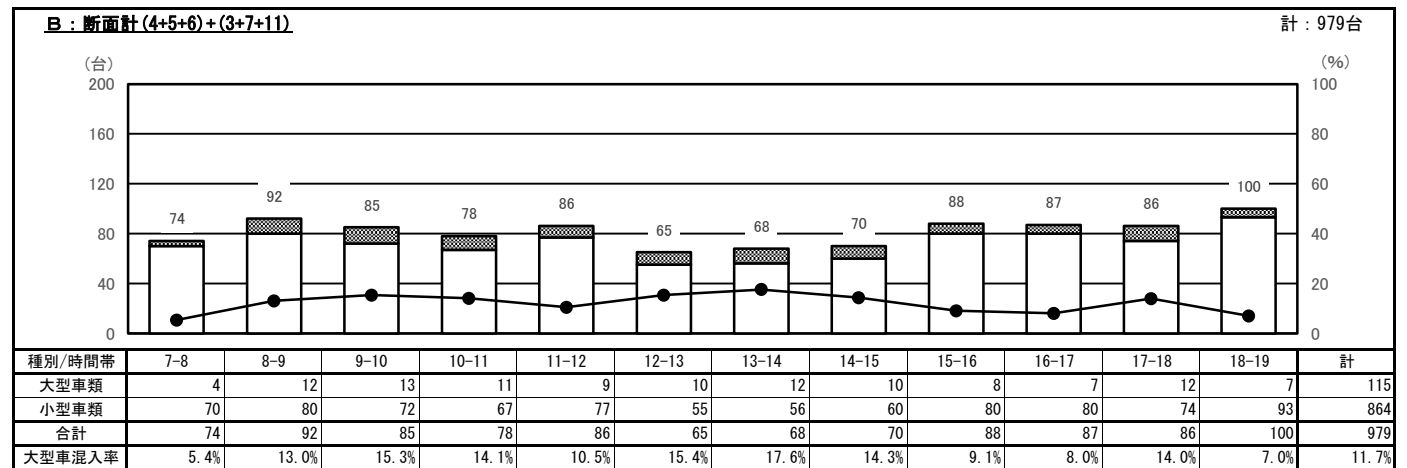
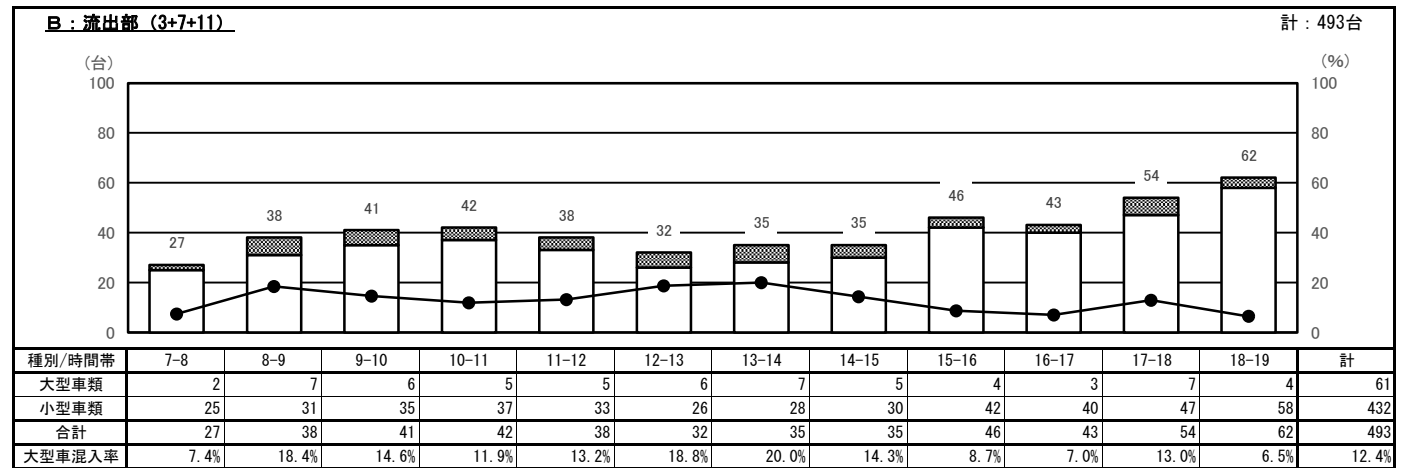
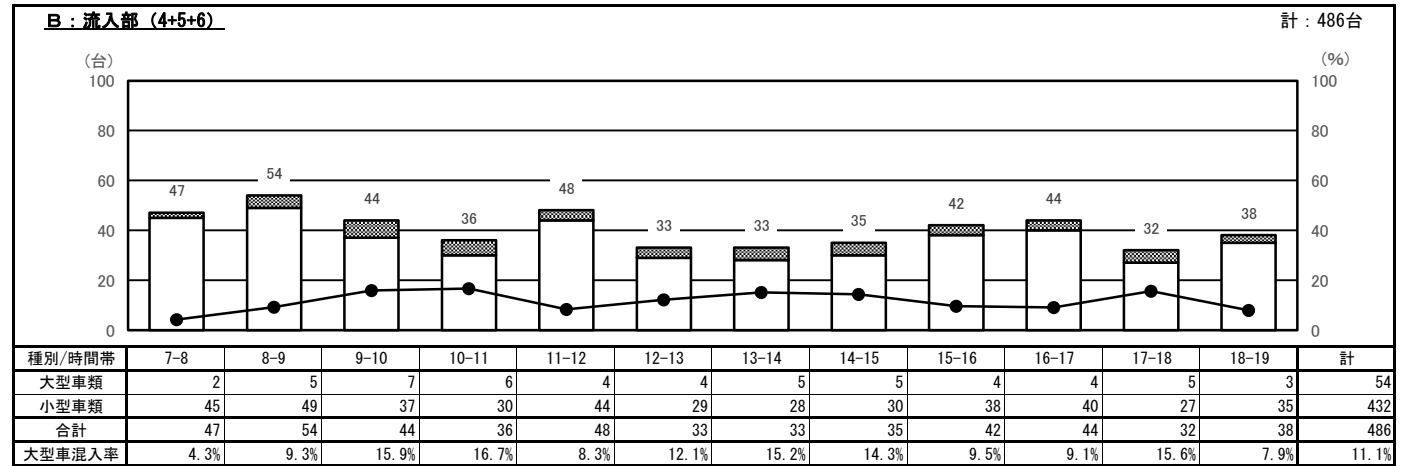
自動車交通量時間変動図

調査地点 : No.18 堀江三丁目1006番地先交差点 (新中通りと5番通りの交差点)
 調査年月日 : 令和5年11月1日 (水) 天候 : 晴れ
 調査時間 : 7:00~19:00 (12時間)



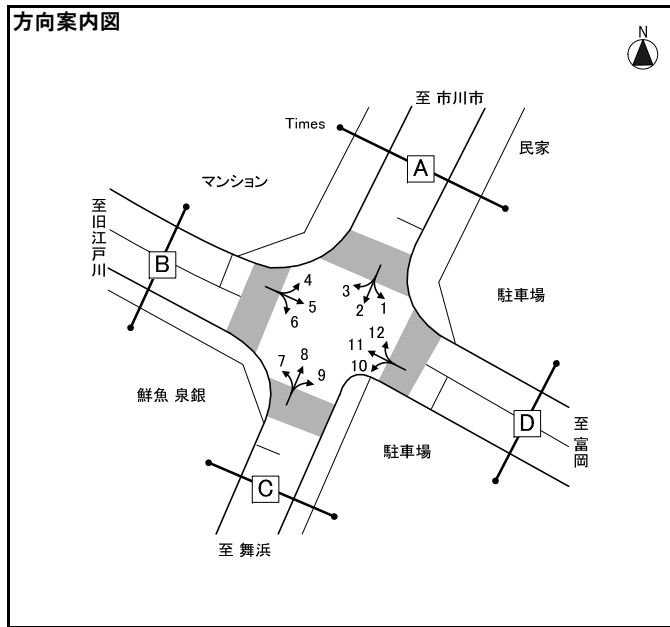
凡例

- 大型車類 (路線バス+その他バス+大型貨物車)
- 小型車類 (タクシー・ハイヤー+普通乗用車+普通貨物車)
- 大型車混入率 (大型車類/合計)



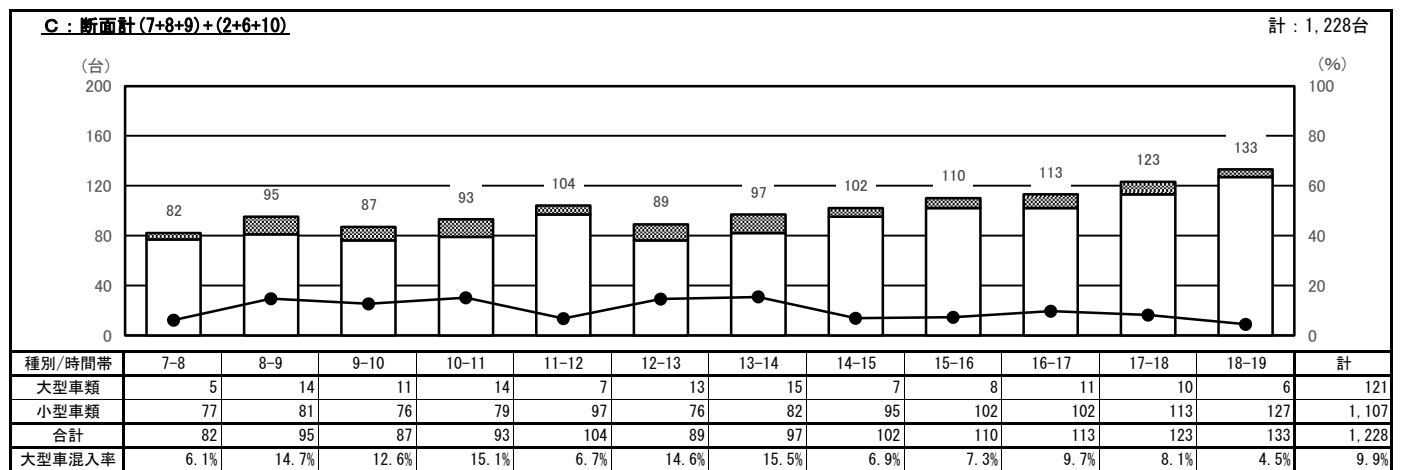
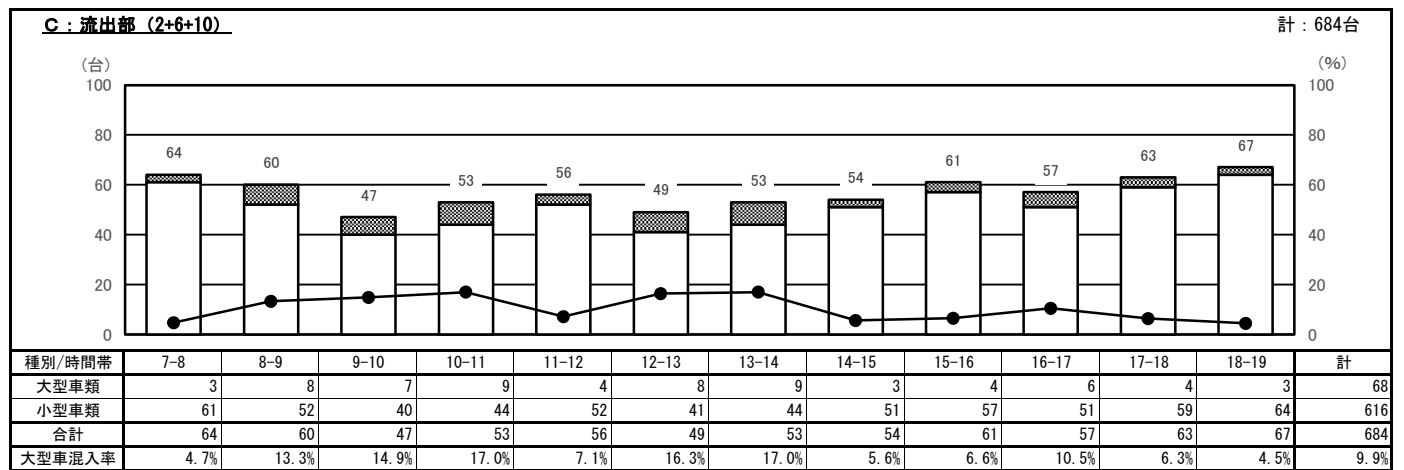
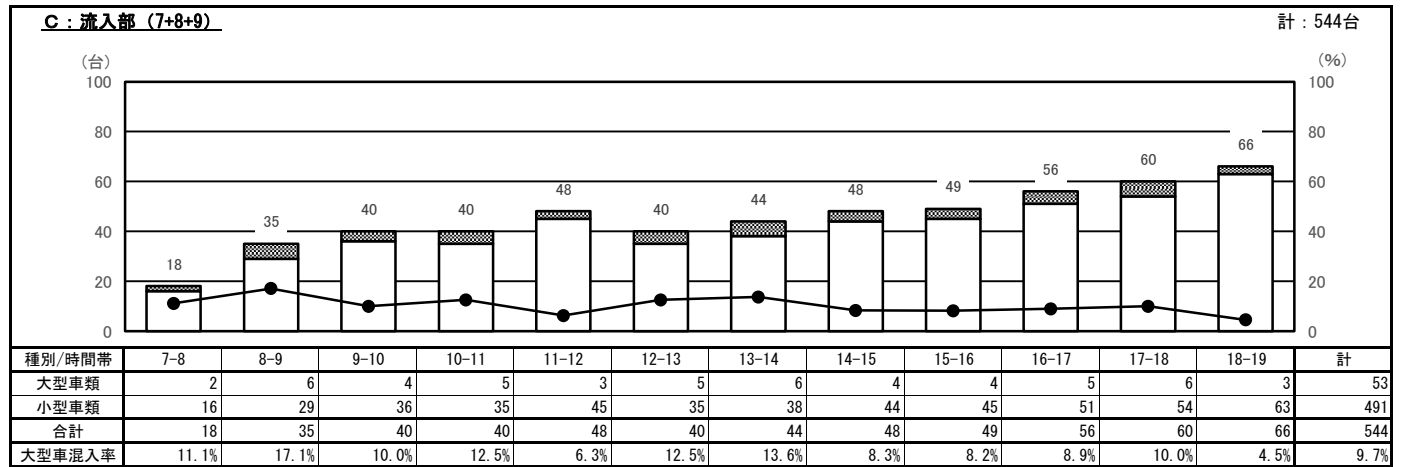
自動車交通量時間変動図

調査地点 : No.18 堀江三丁目1006番地先交差点 (新中通りと5番通りの交差点)
 調査年月日 : 令和5年11月1日 (水) 天候 : 晴れ
 調査時間 : 7:00~19:00 (12時間)



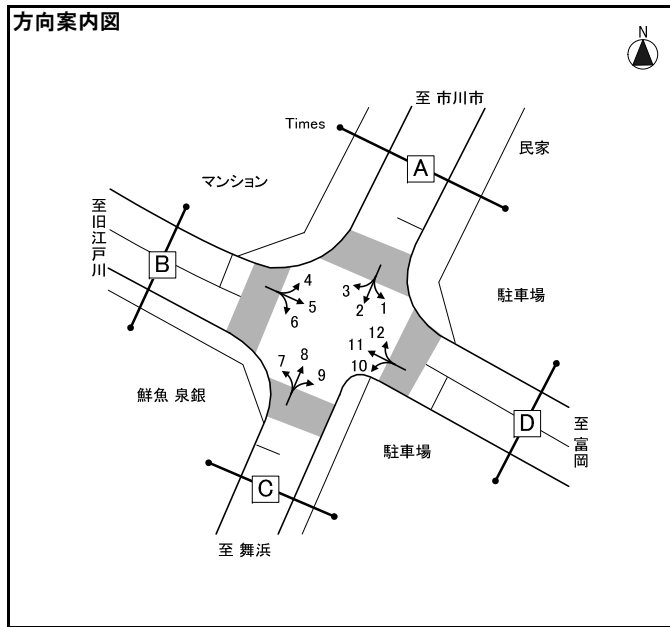
凡例

- 大型車類 (路線バス+その他バス+大型貨物車)
- 小型車類 (タクシー・ハイヤー+普通乗用車+普通貨物車)
- 大型車混入率 (大型車類/合計)



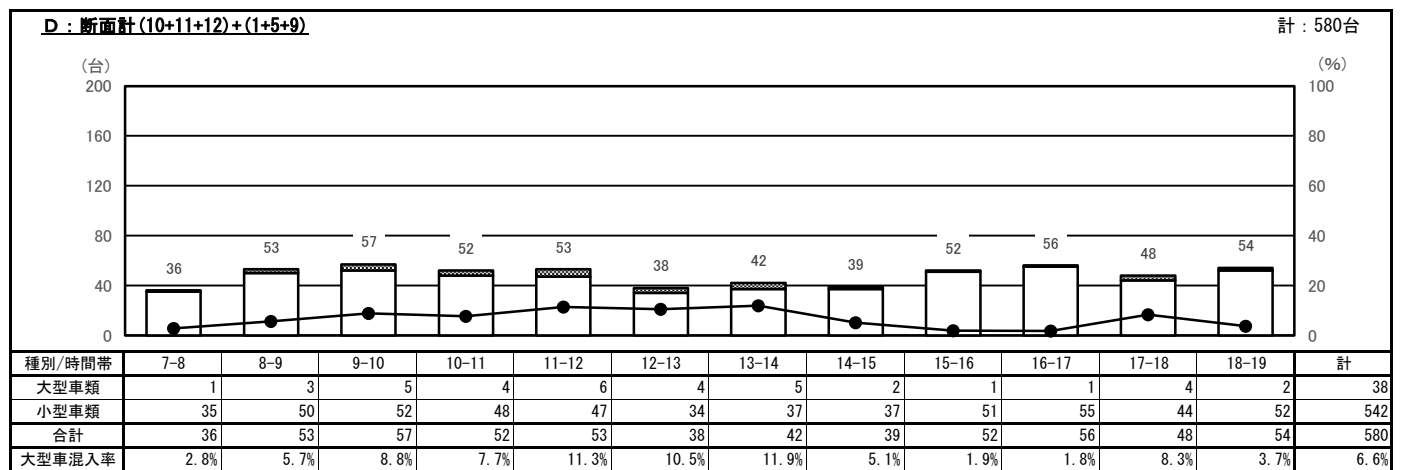
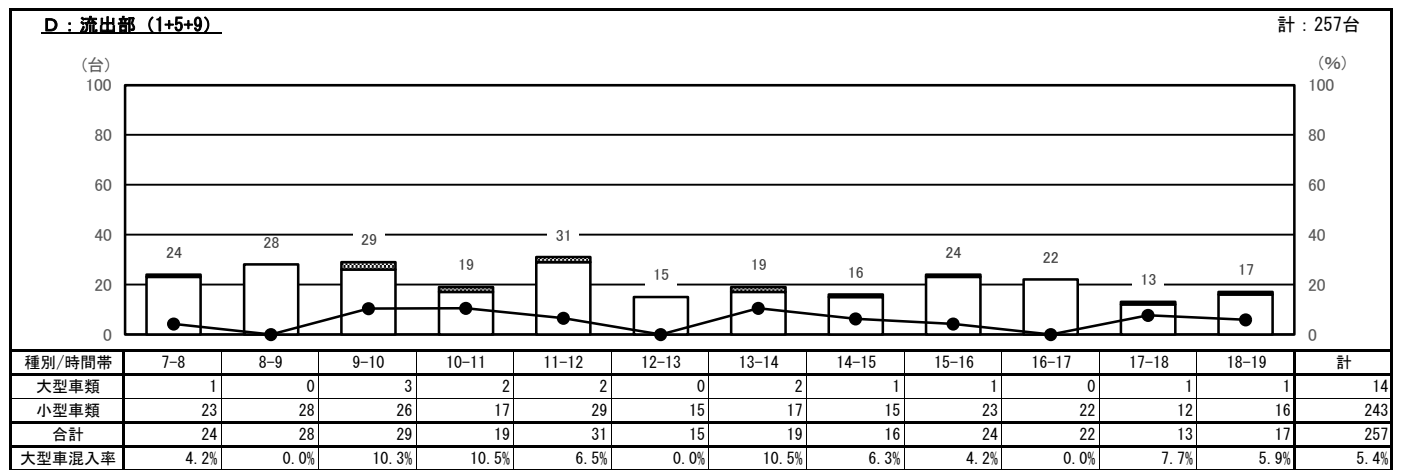
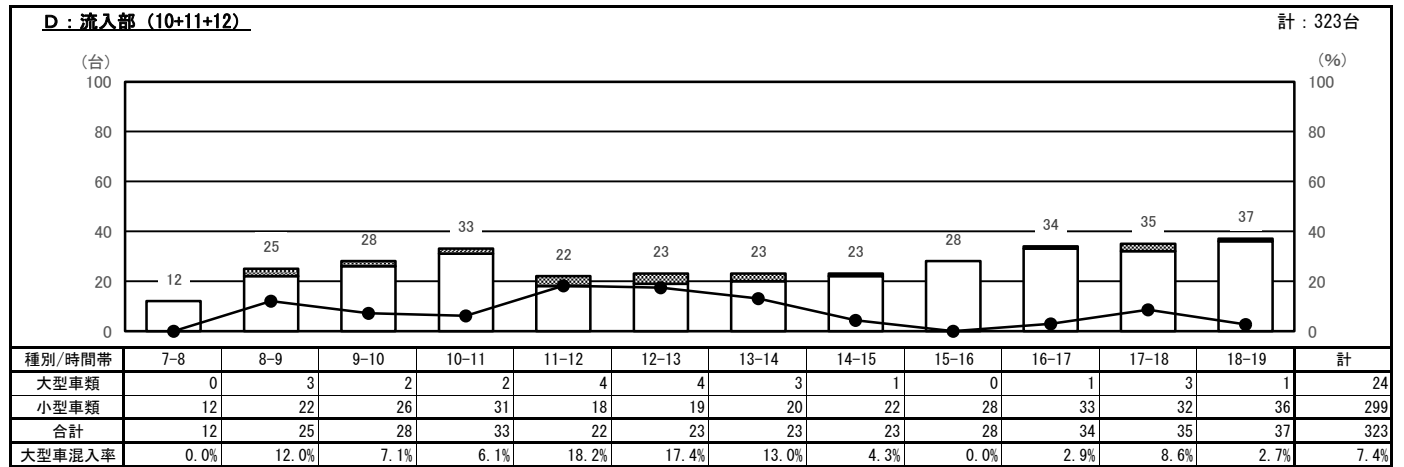
自動車交通量時間変動図

調査地点 : No.18 堀江三丁目1006番地先交差点 (新中通りと5番通りの交差点)
 調査年月日 : 令和5年11月1日 (水) 天候 : 晴れ
 調査時間 : 7:00~19:00 (12時間)



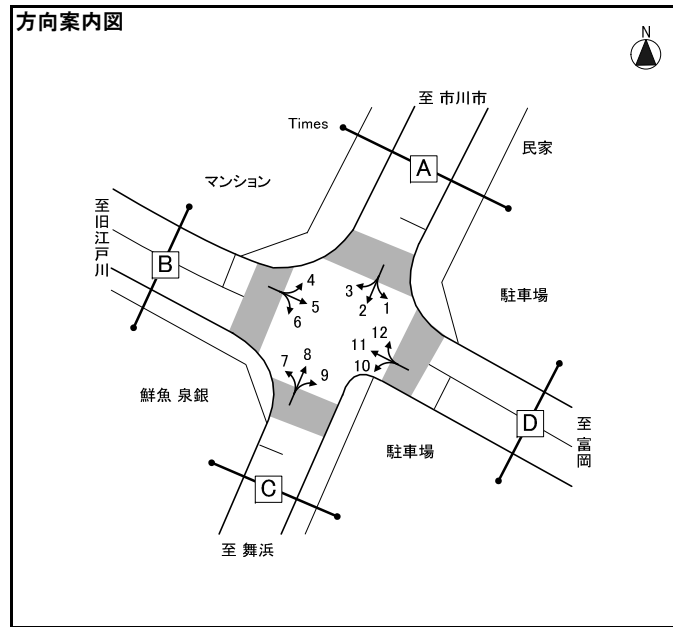
凡例

- 大型車類 (路線バス+その他バス+大型貨物車)
- 小型車類 (タクシー・ハイヤー+普通乗用車+普通貨物車)
- 大型車混入率 (大型車類/合計)



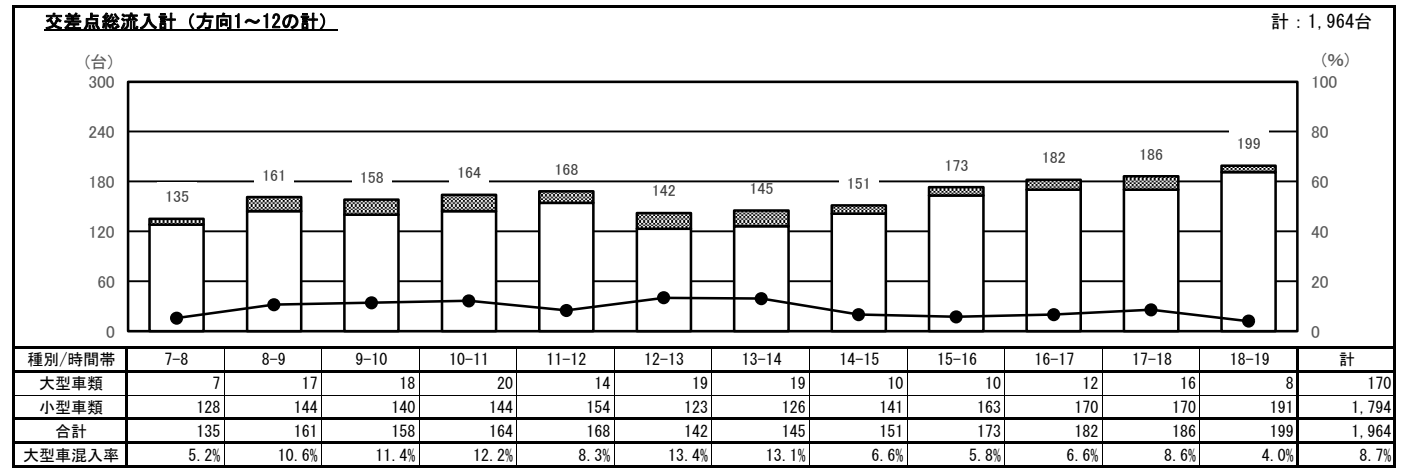
自動車交通量時間変動図

調査地点 : No.18 堀江三丁目1006番地先交差点 (新中通りと5番通りの交差点)
 調査年月日 : 令和5年11月1日 (水) 天候 : 晴れ
 調査時間 : 7:00~19:00 (12時間)



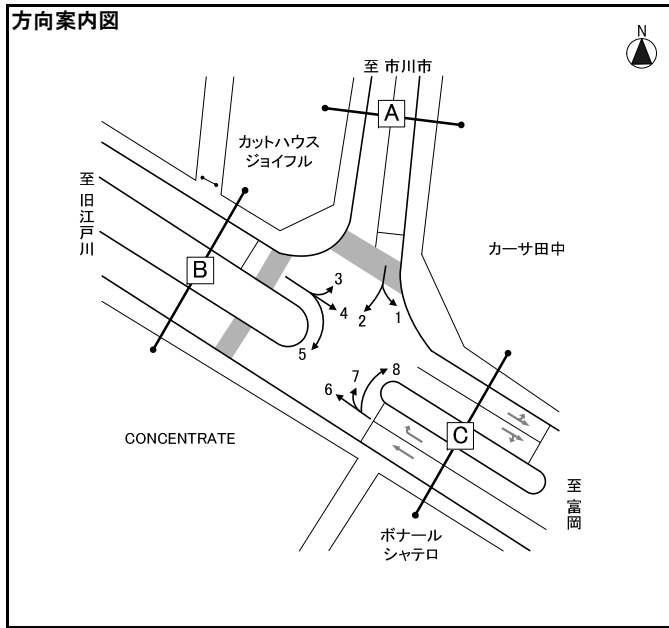
凡例

- 大型車類 (路線バス+その他バス+大型貨物車)
- 小型車類 (タクシー・ハイヤー+普通乗用車+普通貨物車)
- 大型車混入率 (大型車類/合計)



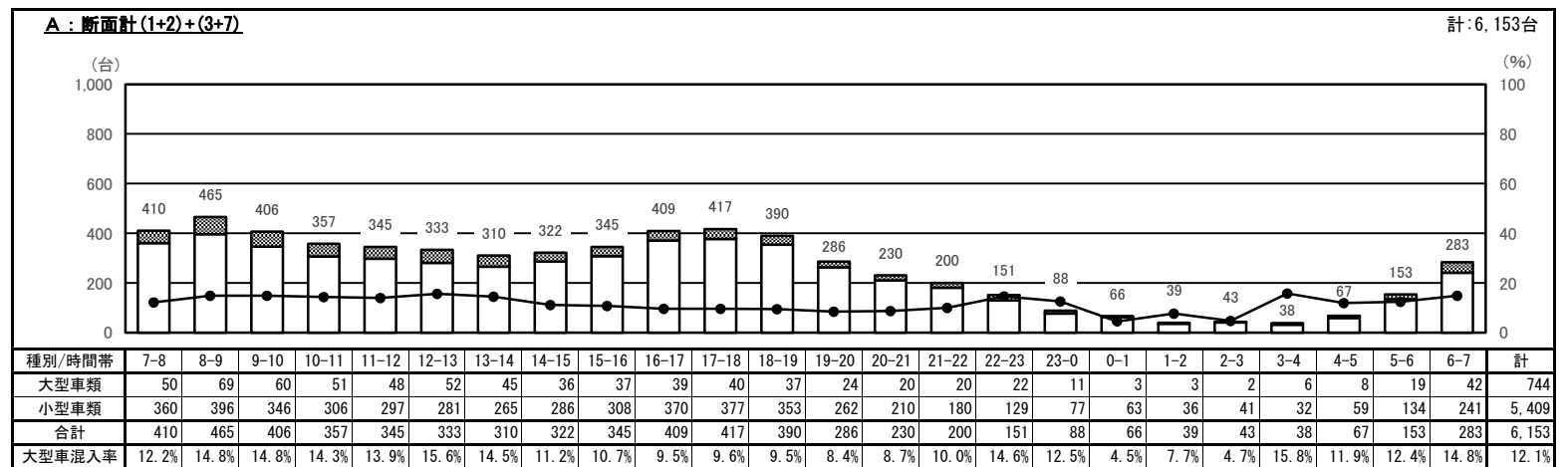
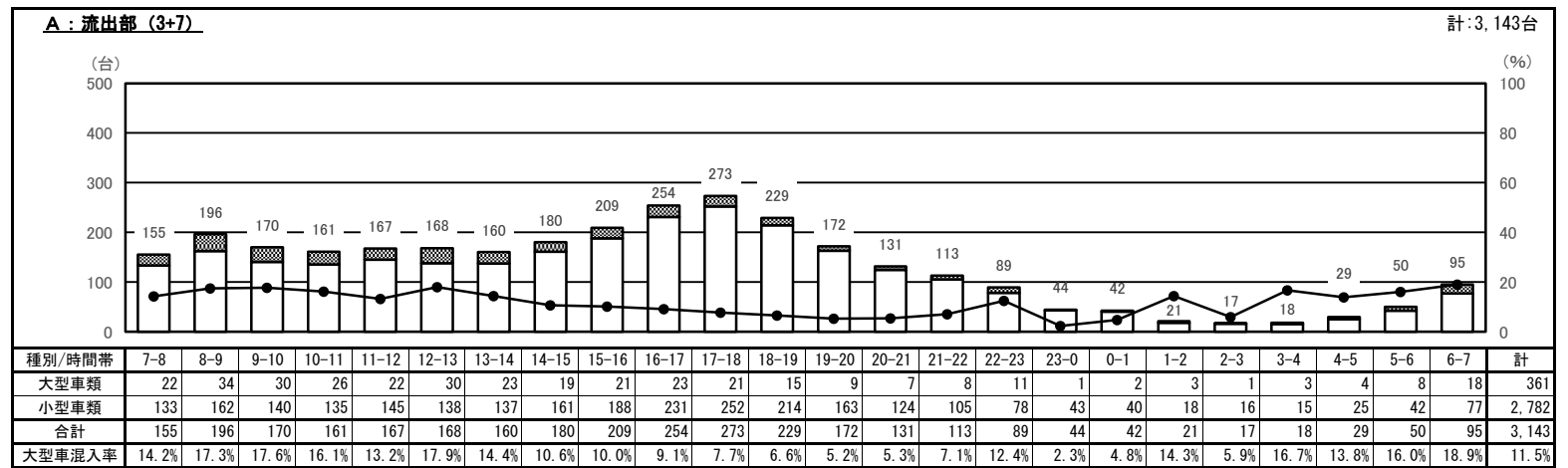
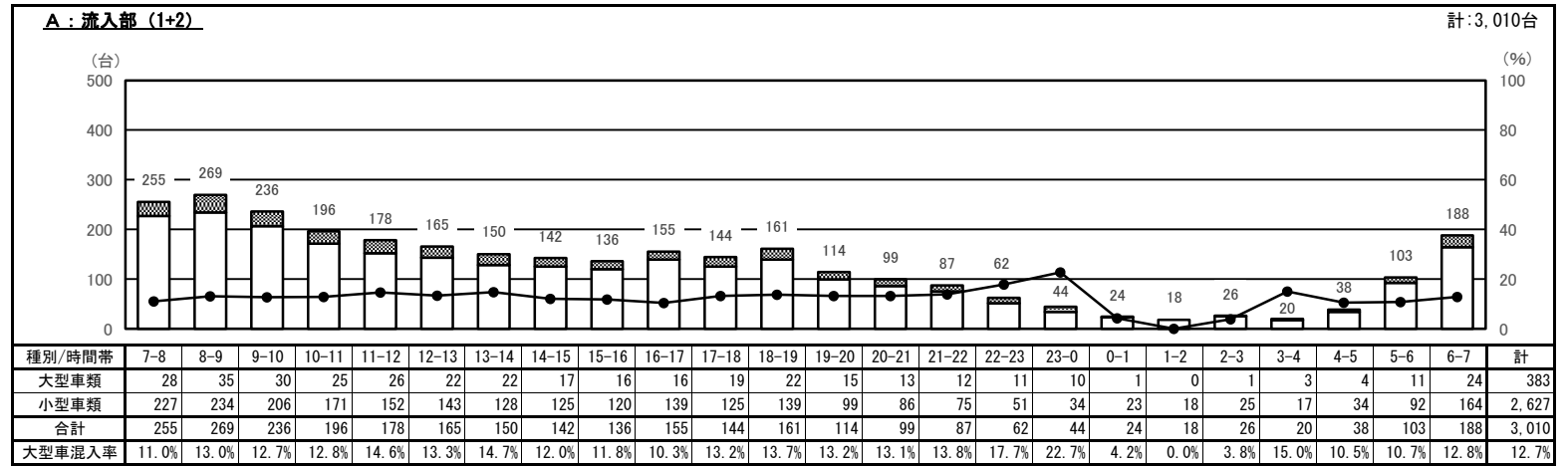
自動車交通量時間変動図

調査地点 : No.19 堀江ドック入口交差点
 調査年月日 : 令和5年11月1日(水) 天候 : 晴れ
 調査時間 : 7:00~翌7:00 (24時間)



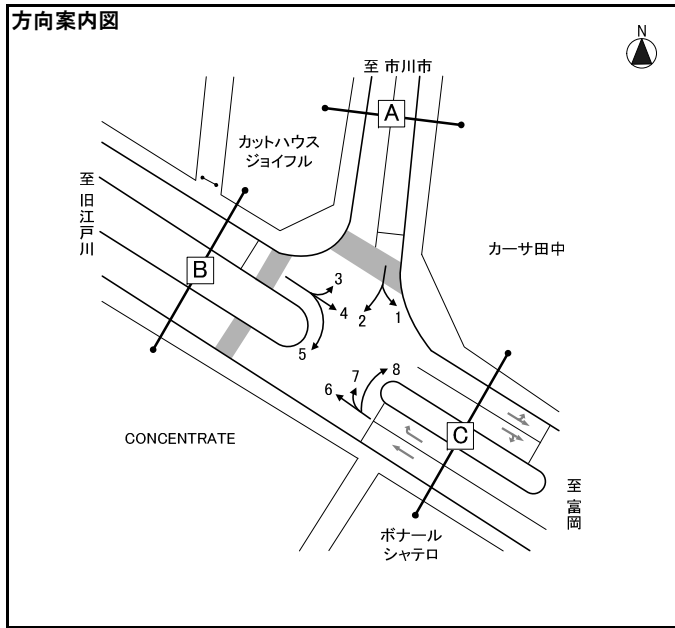
凡例

- 大型車類 (路線バス+その他バス+大型貨物車)
- 小型車類 (タクシー・ハイヤー+普通乗用車+普通貨物車)
- 大型車混入率 (大型車類/合計)



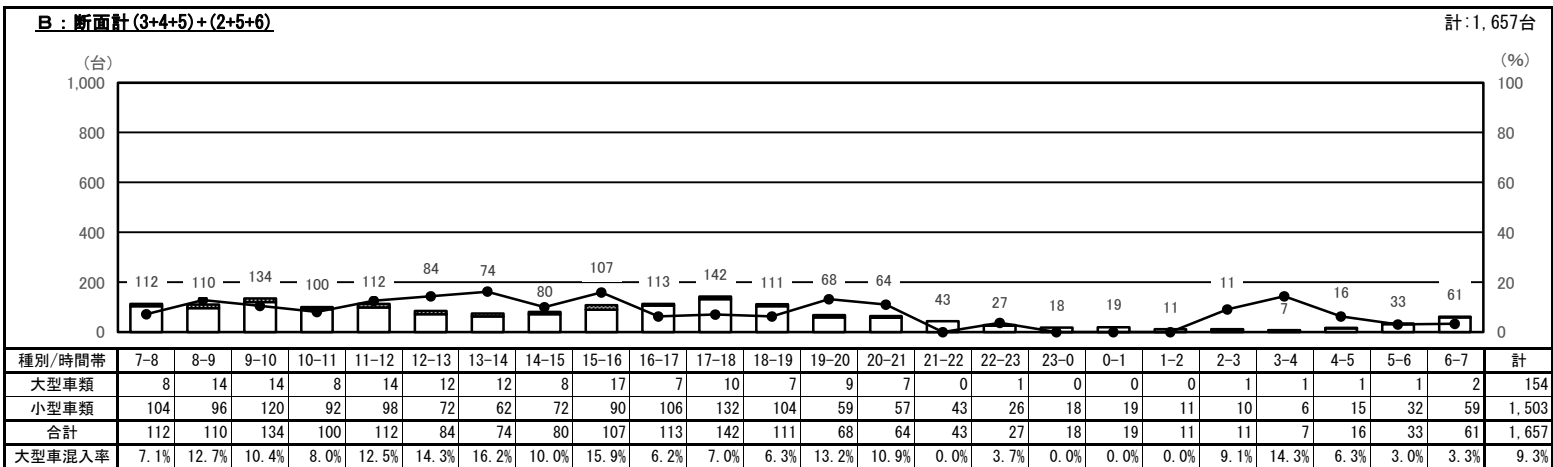
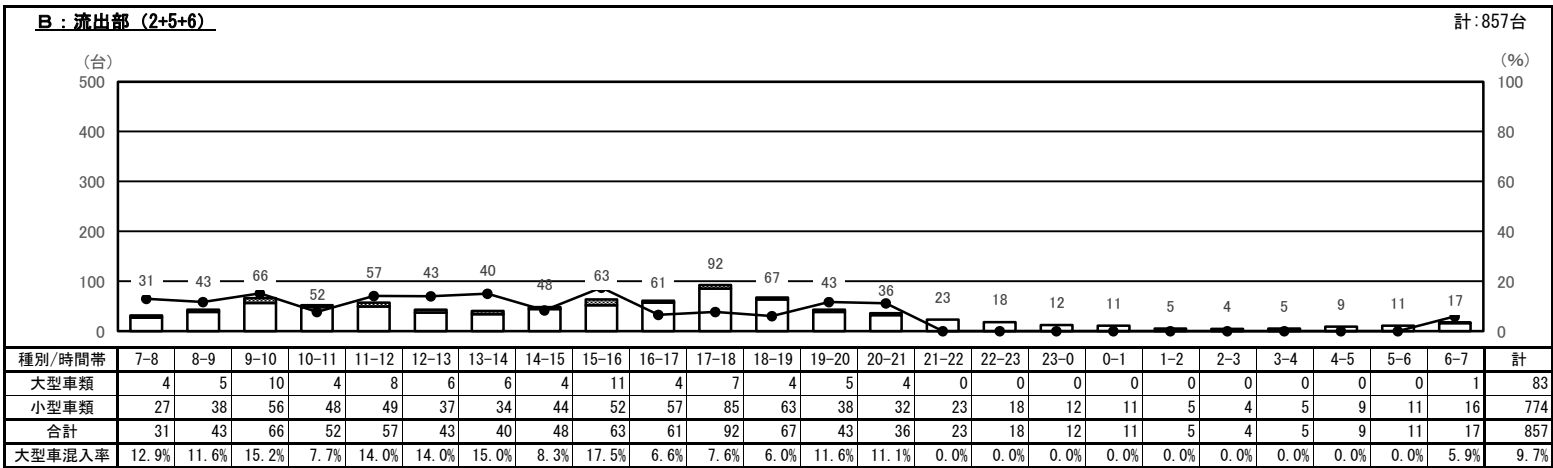
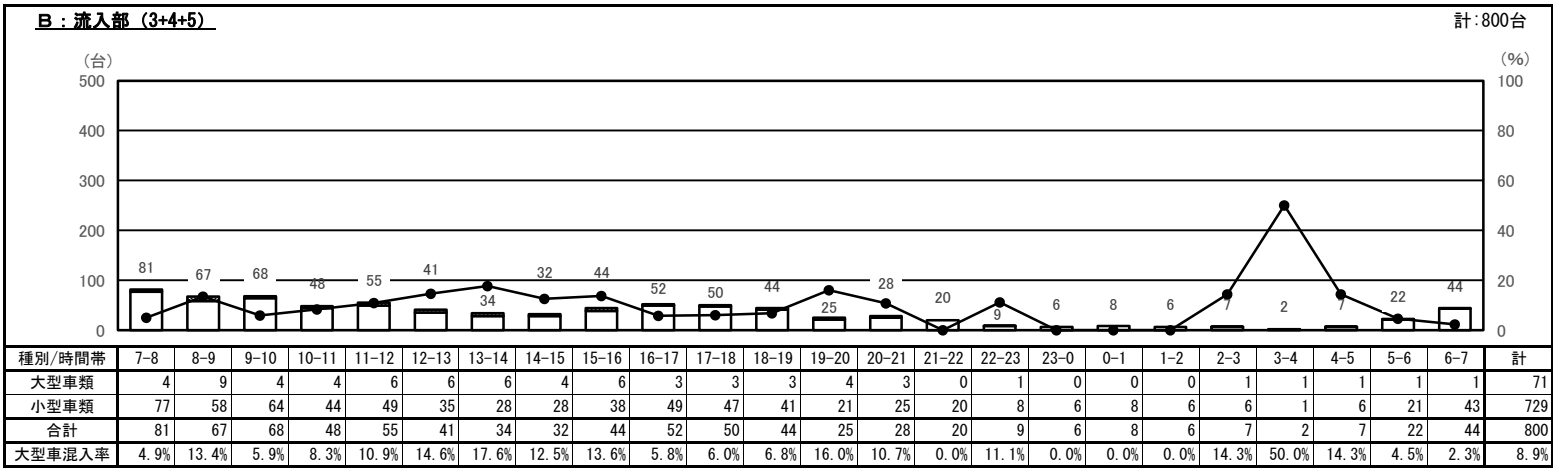
自動車交通量時間変動図

調査地点 : No.19 堀江ドック入口交差点
 調査年月日 : 令和5年11月1日(水) 天候 : 晴れ
 調査時間 : 7:00~翌7:00 (24時間)



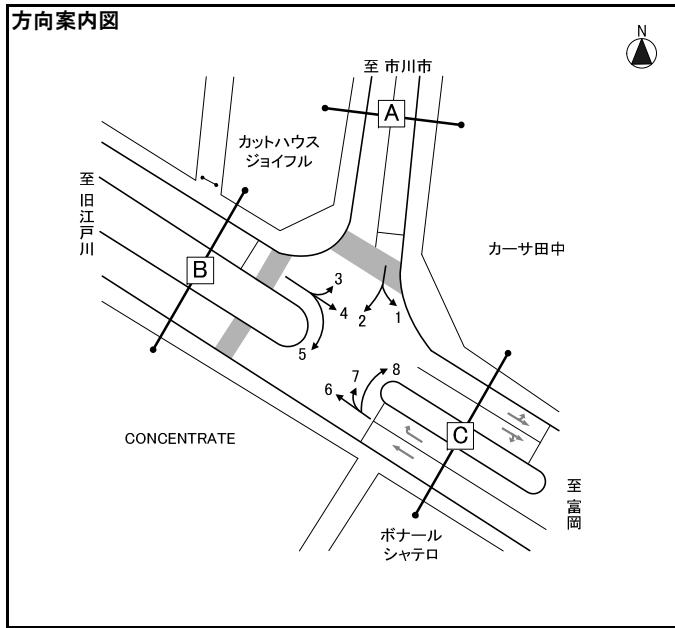
凡例

- 大型車類 (路線バス+その他バス+大型貨物車)
- 小型車類 (タクシー・ハイヤー+普通乗用車+普通貨物車)
- 大型車混入率 (大型車類/合計)



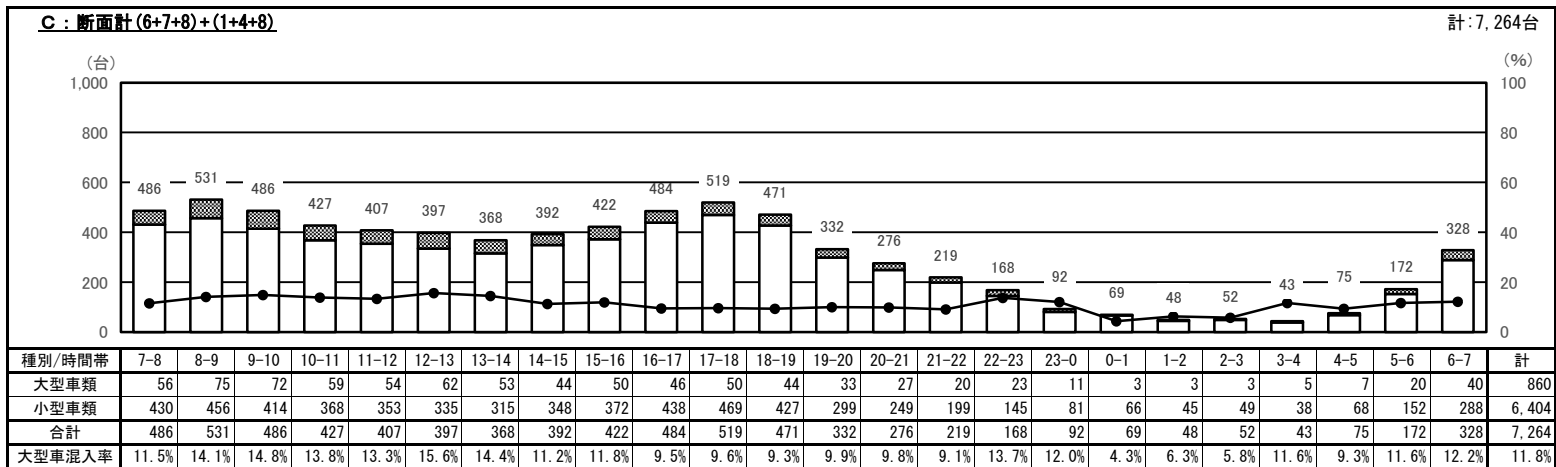
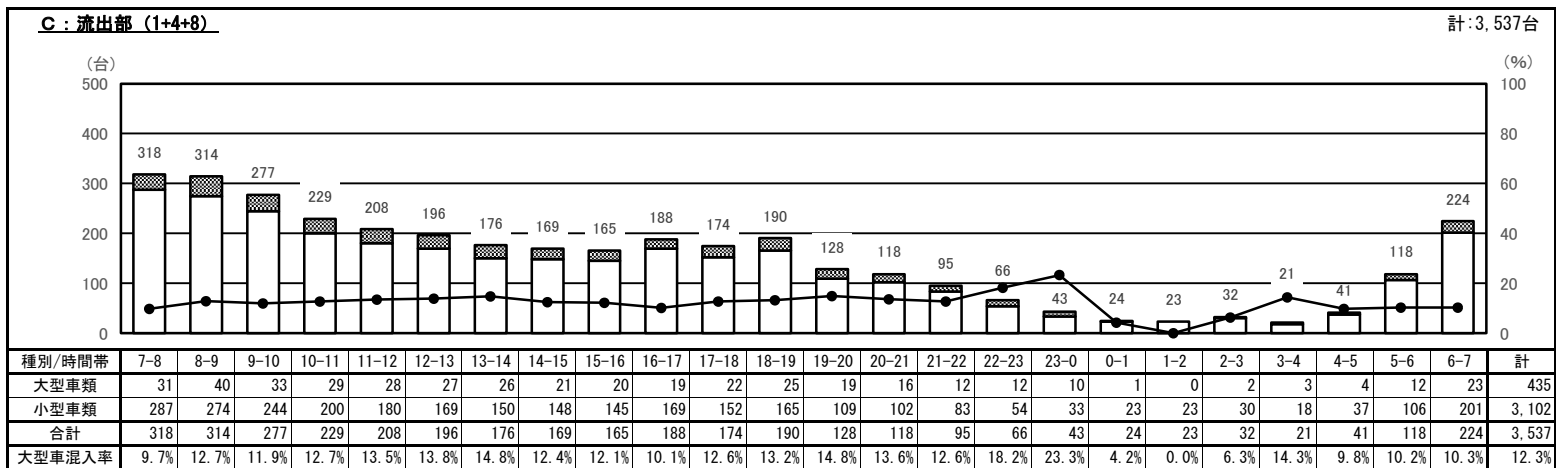
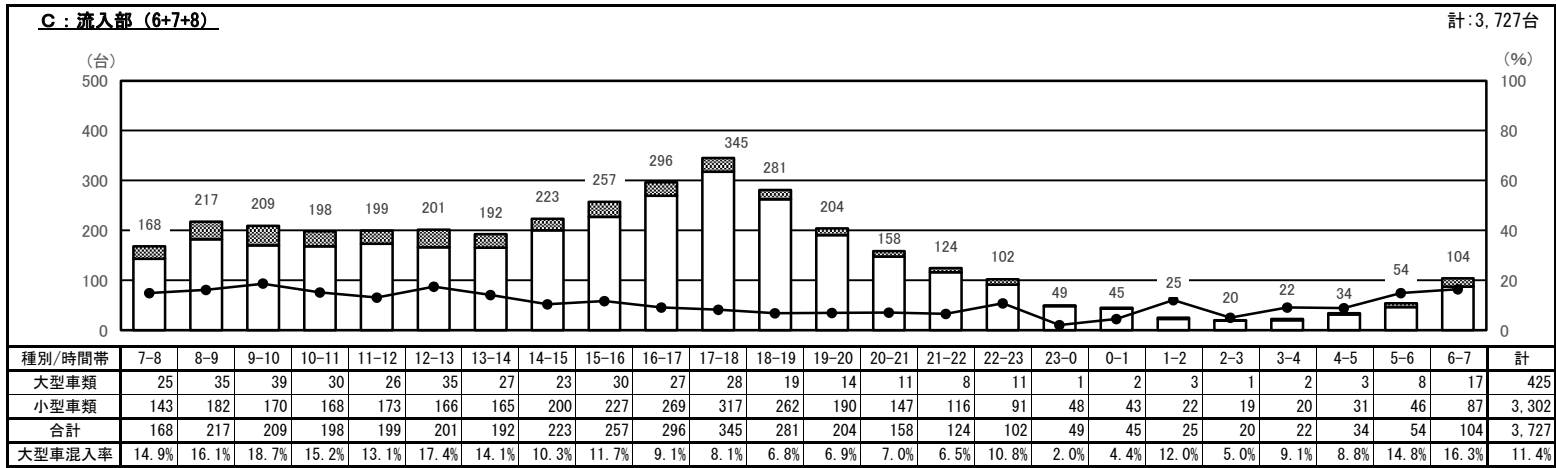
自動車交通量時間変動図

調査地点 : No.19 堀江ドック入口交差点
 調査年月日 : 令和5年11月1日(水) 天候 : 晴れ
 調査時間 : 7:00~翌7:00 (24時間)



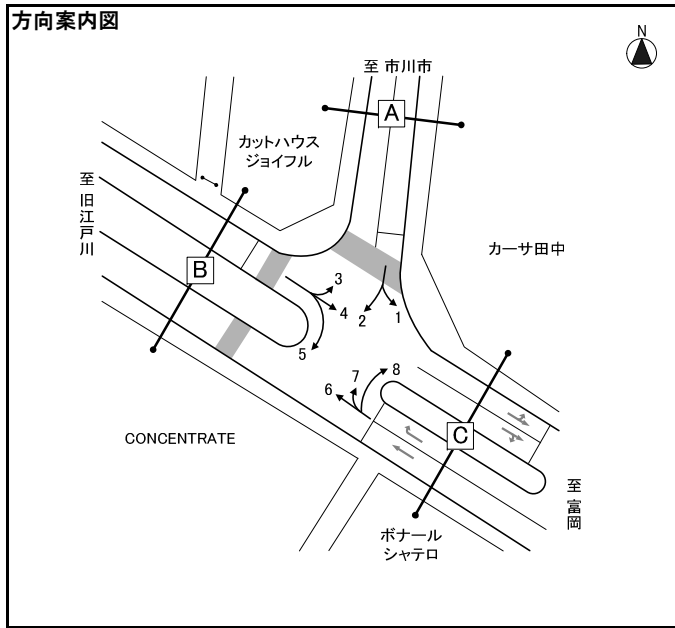
凡例

- 大型車類 (路線バス+その他バス+大型貨物車)
- 小型車類 (タクシー・ハイヤー+普通乗用車+普通貨物車)
- 大型車混入率 (大型車類/合計)



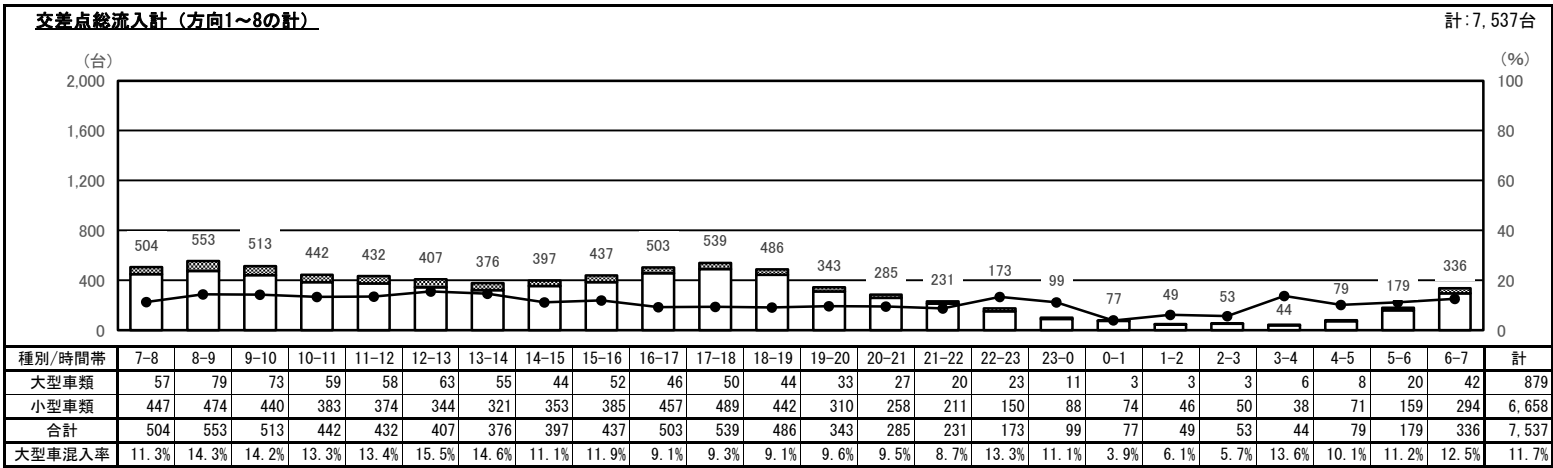
自動車交通量時間変動図

調査地点 : No.19 堀江ドック入口交差点
 調査年月日 : 令和5年11月1日(水) 天候 : 晴れ
 調査時間 : 7:00~翌7:00 (24時間)



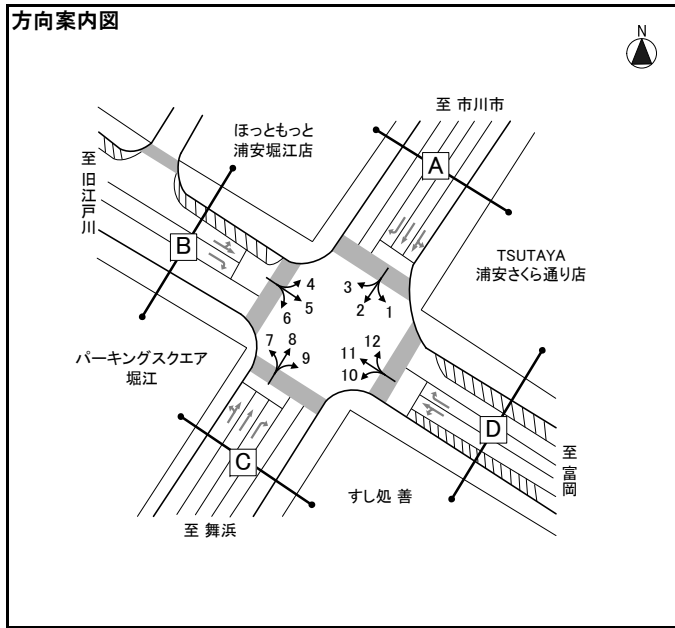
凡例

- 大型車類 (路線バス+その他バス+大型貨物車)
- 小型車類 (タクシー・ハイヤー+普通乗用車+普通貨物車)
- 大型車混入率 (大型車類/合計)



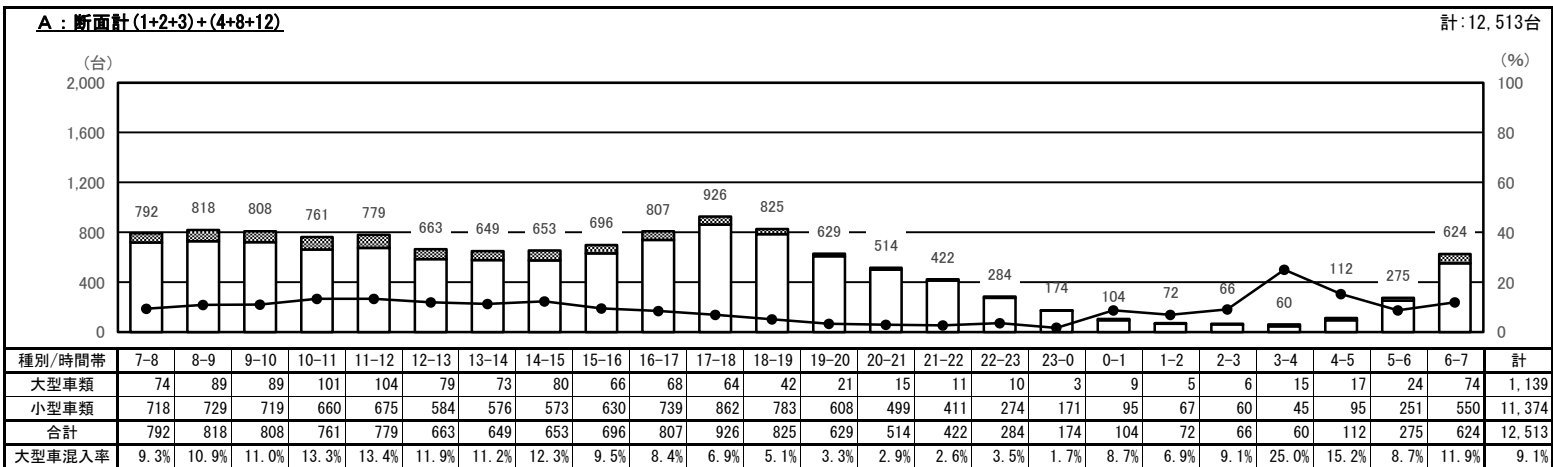
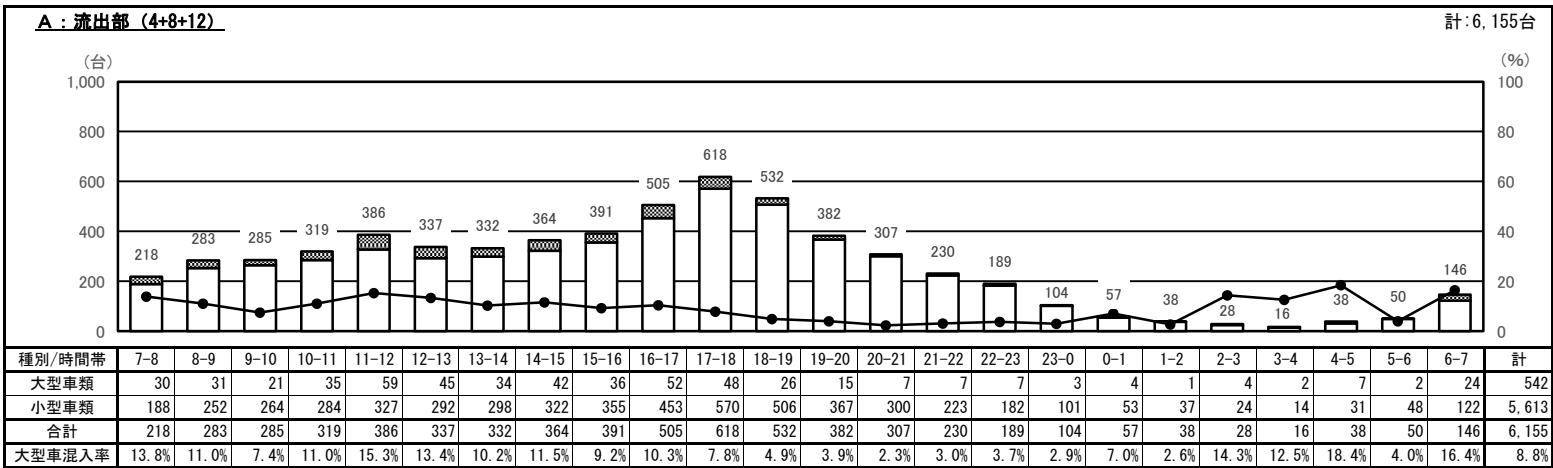
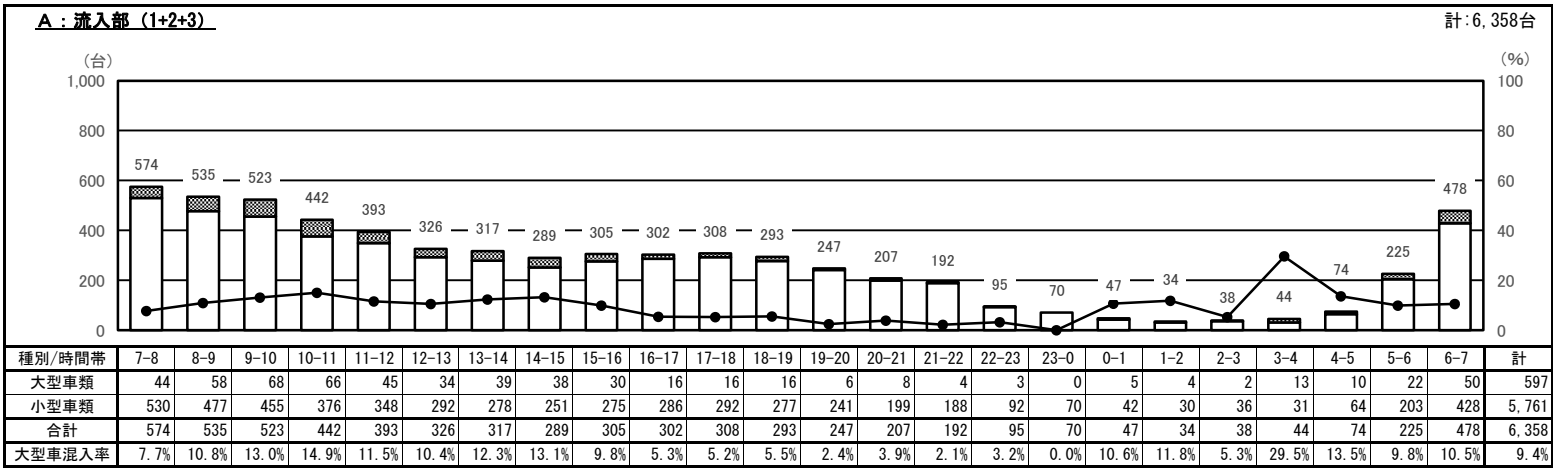
自動車交通量時間変動図

調査地点 : No.20 堀江交差点
 調査年月日 : 令和5年11月1日(水) 天候 : 晴れ
 調査時間 : 7:00~翌7:00(24時間)



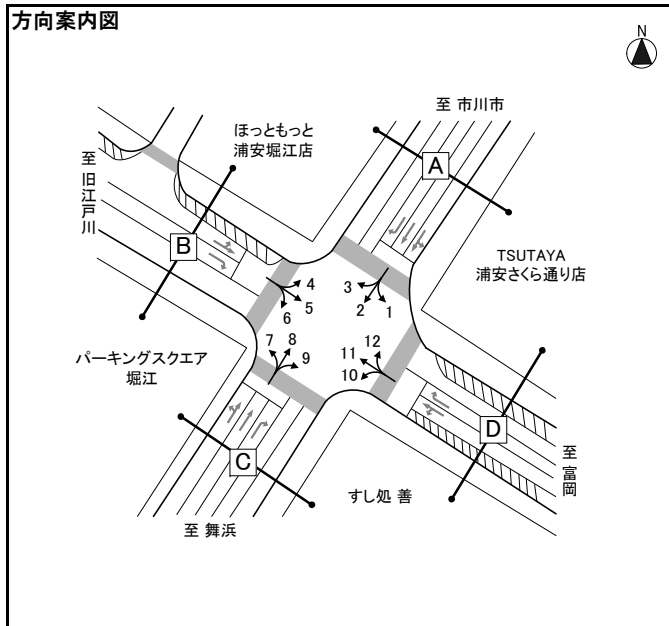
凡例

- 大型車類 (路線バス+その他バス+大型貨物車)
- 小型車類 (タクシー・ハイヤー+普通乗用車+普通貨物車)
- 大型車混入率 (大型車類/合計)



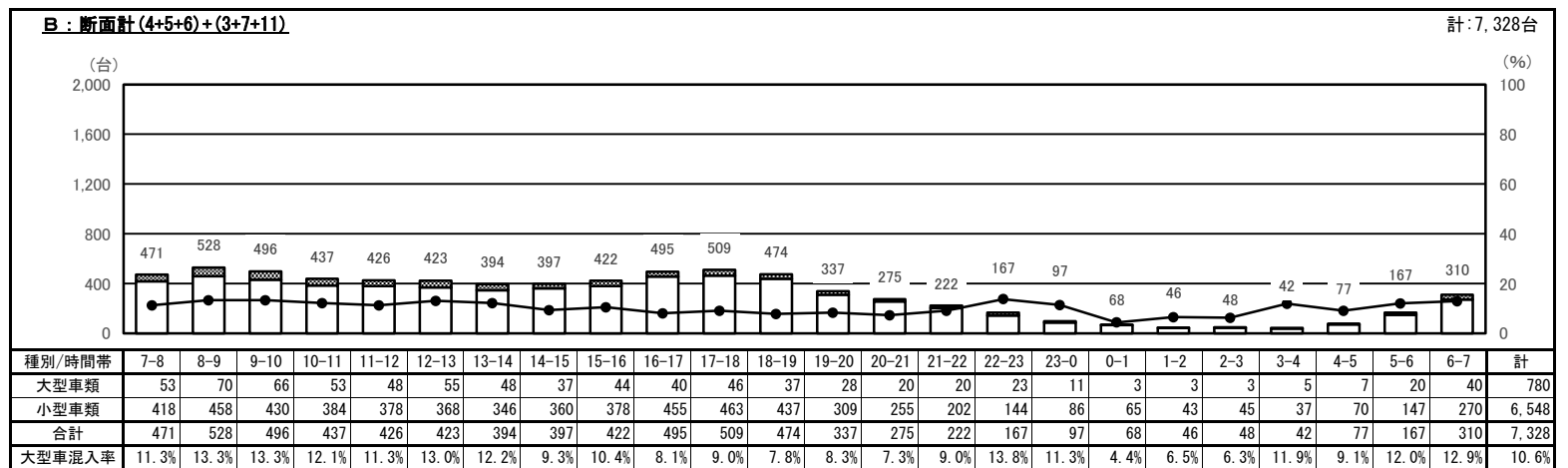
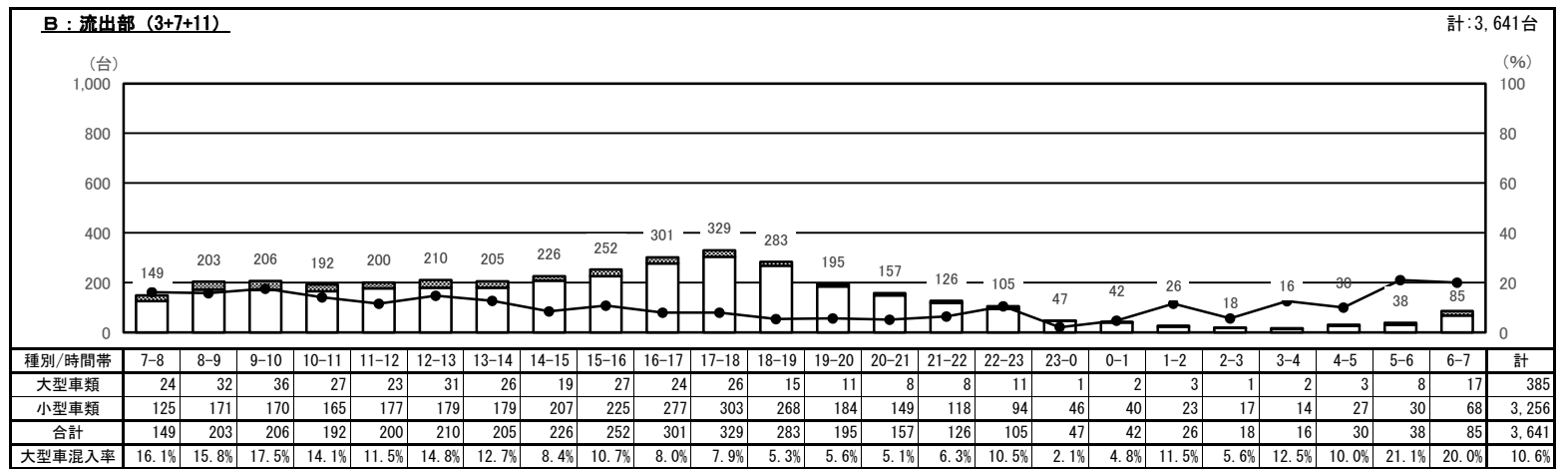
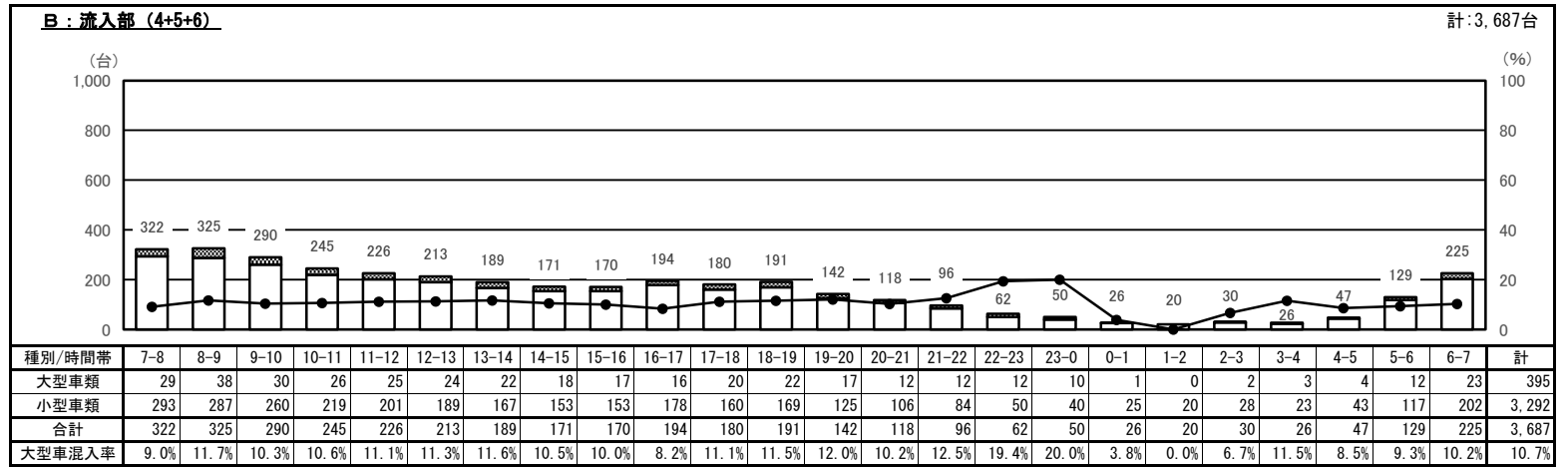
自動車交通量時間変動図

調査地点 : No.20 堀江交差点
 調査年月日 : 令和5年11月1日(水) 天候 : 晴れ
 調査時間 : 7:00~翌7:00 (24時間)



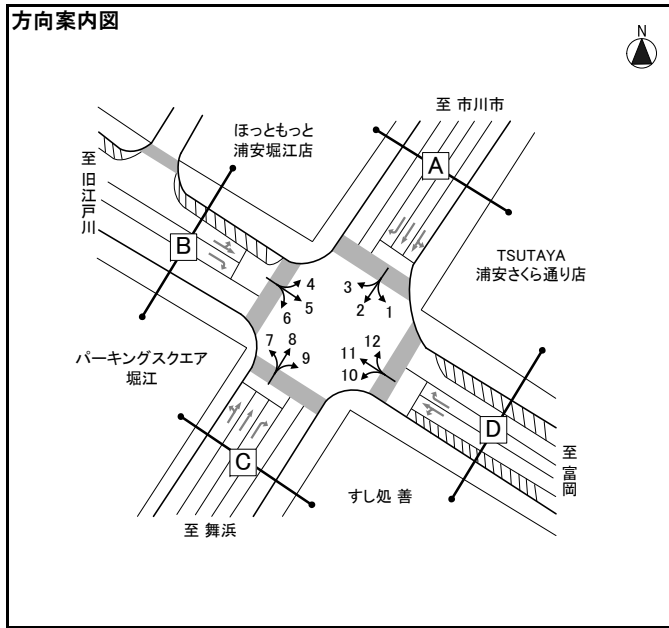
凡例

- 大型車類 (路線バス+その他バス+大型貨物車)
- 小型車類 (タクシー・ハイヤー+普通乗用車+普通貨物車)
- 大型車混入率 (大型車類/合計)



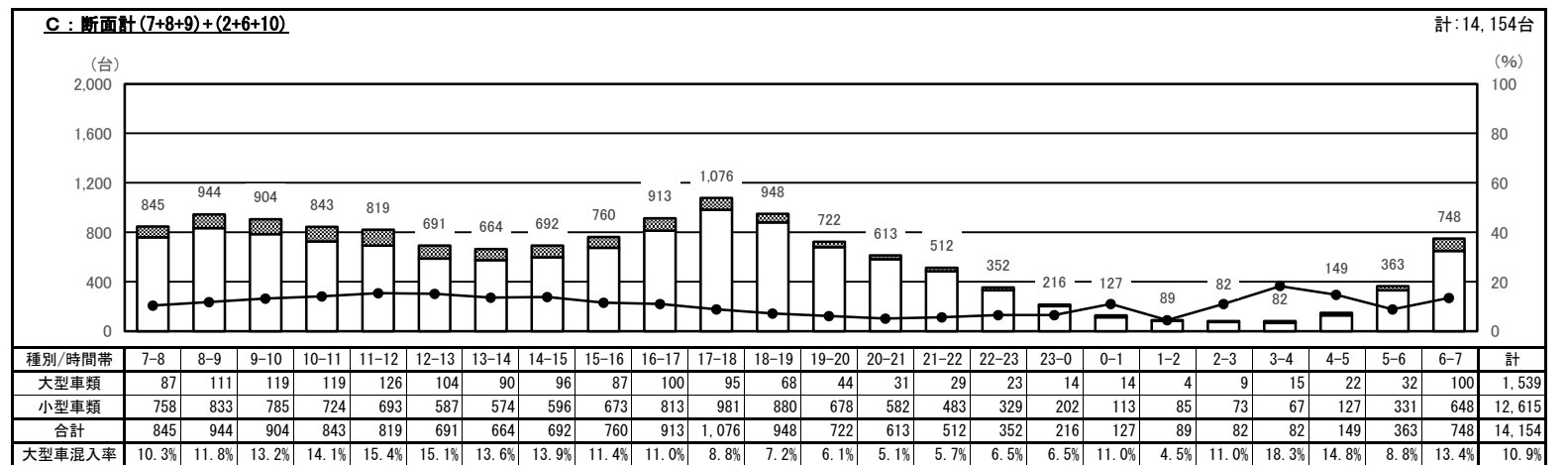
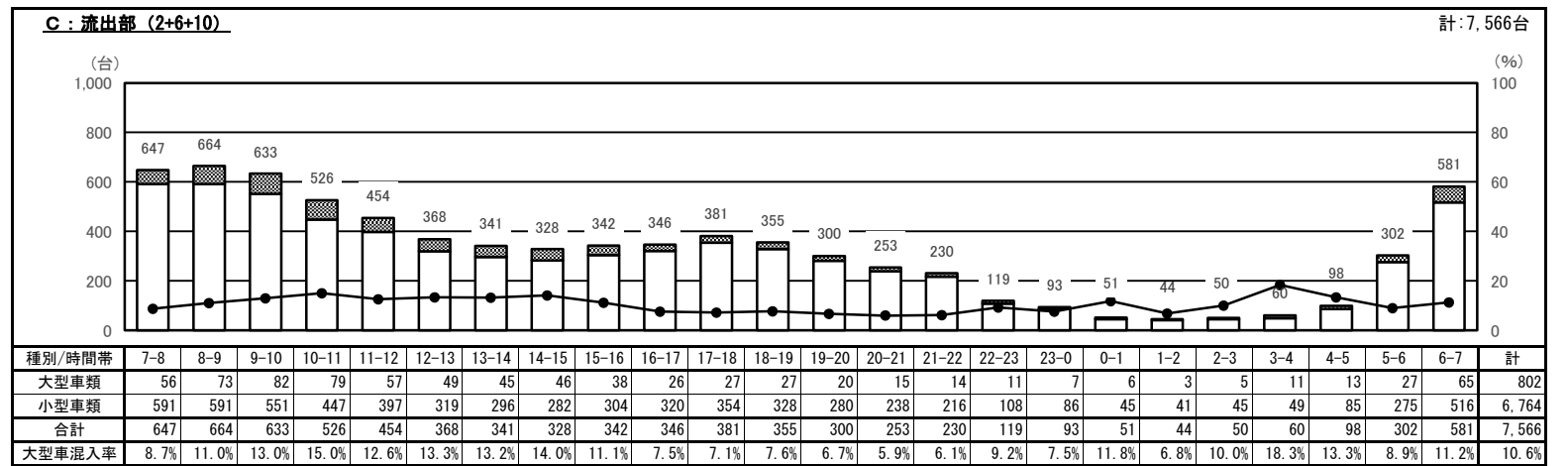
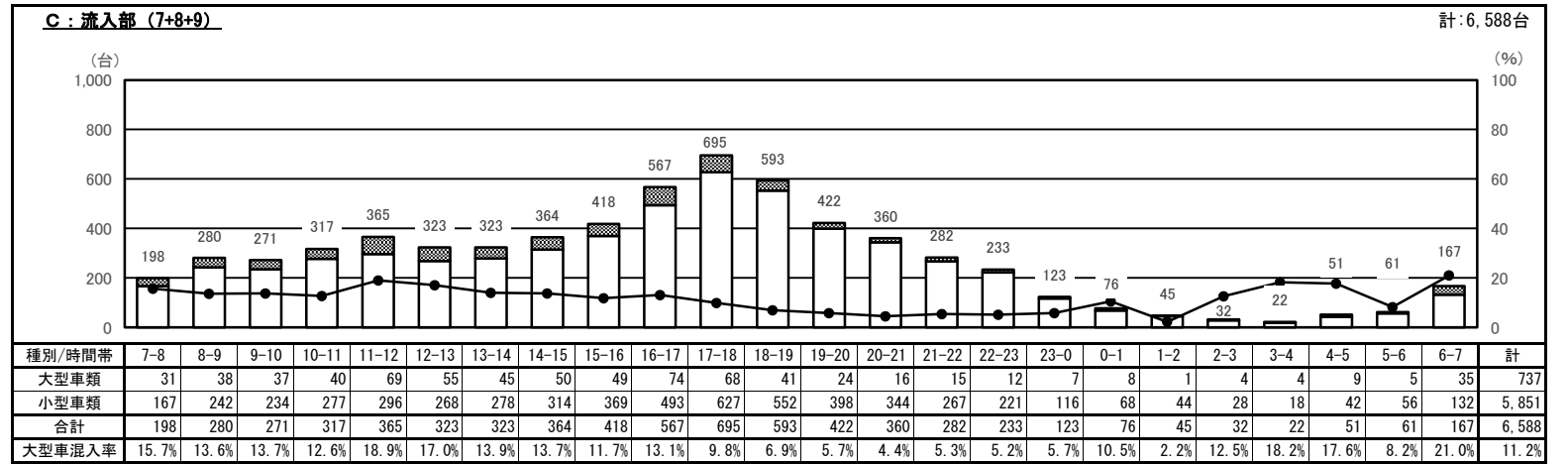
自動車交通量時間変動図

調査地点 : No.20 堀江交差点
 調査年月日 : 令和5年11月1日(水) 天候 : 晴れ
 調査時間 : 7:00~翌7:00(24時間)



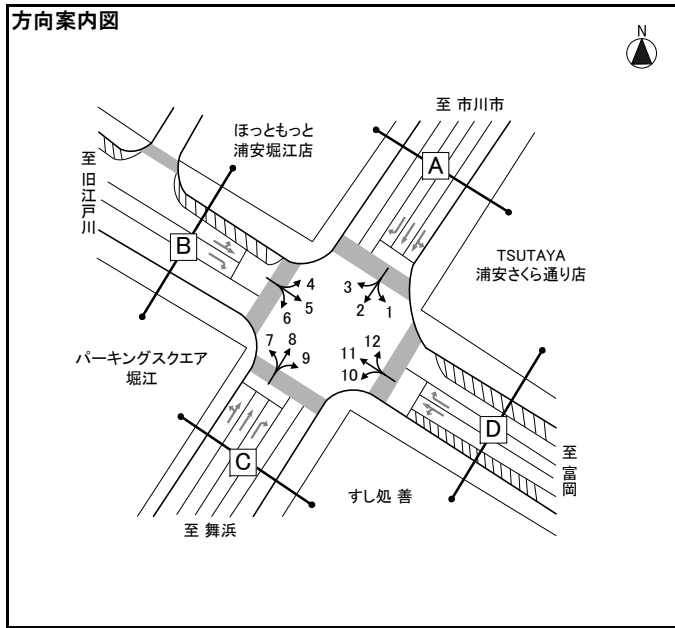
凡例

- 大型車類 (路線バス+その他バス+大型貨物車)
- 小型車類 (タクシー・ハイヤー+普通乗用車+普通貨物車)
- 大型車混入率 (大型車類/合計)



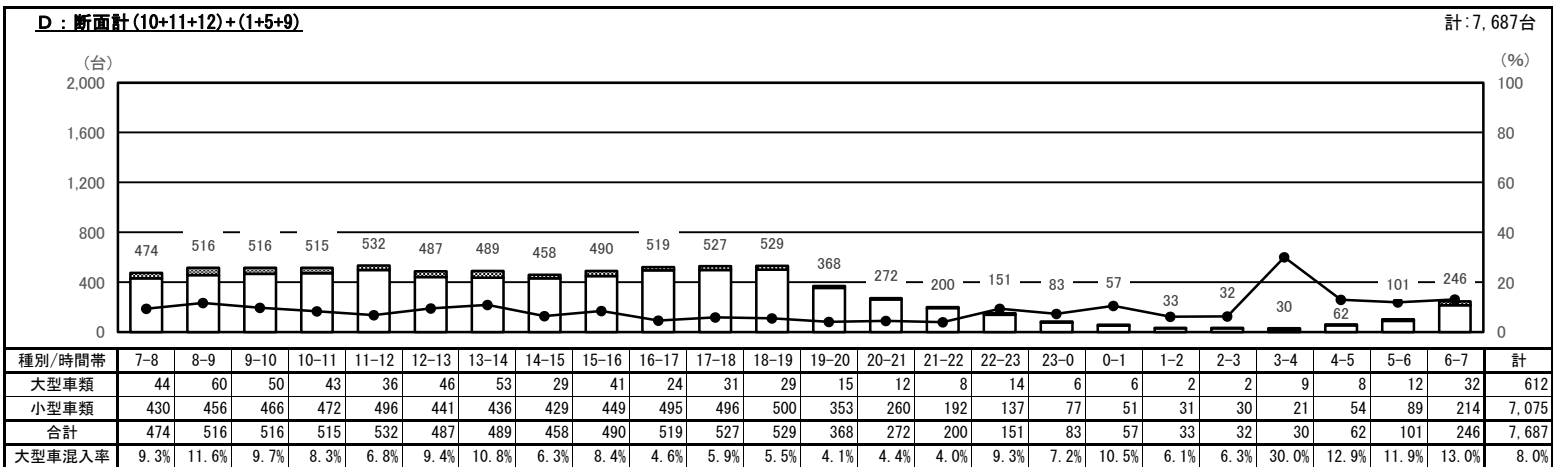
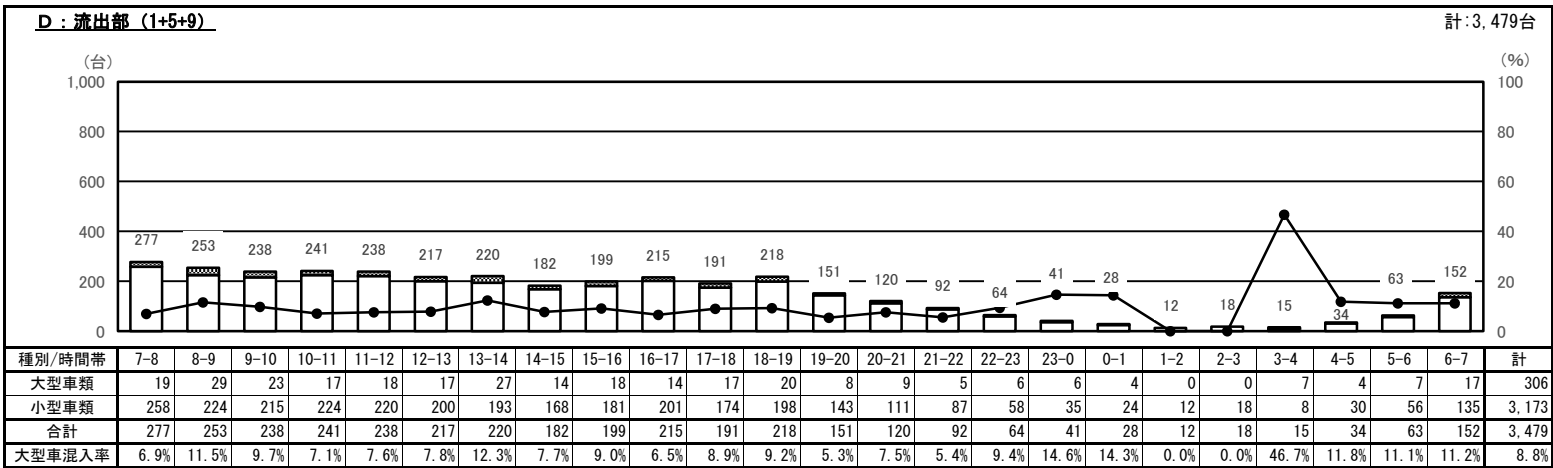
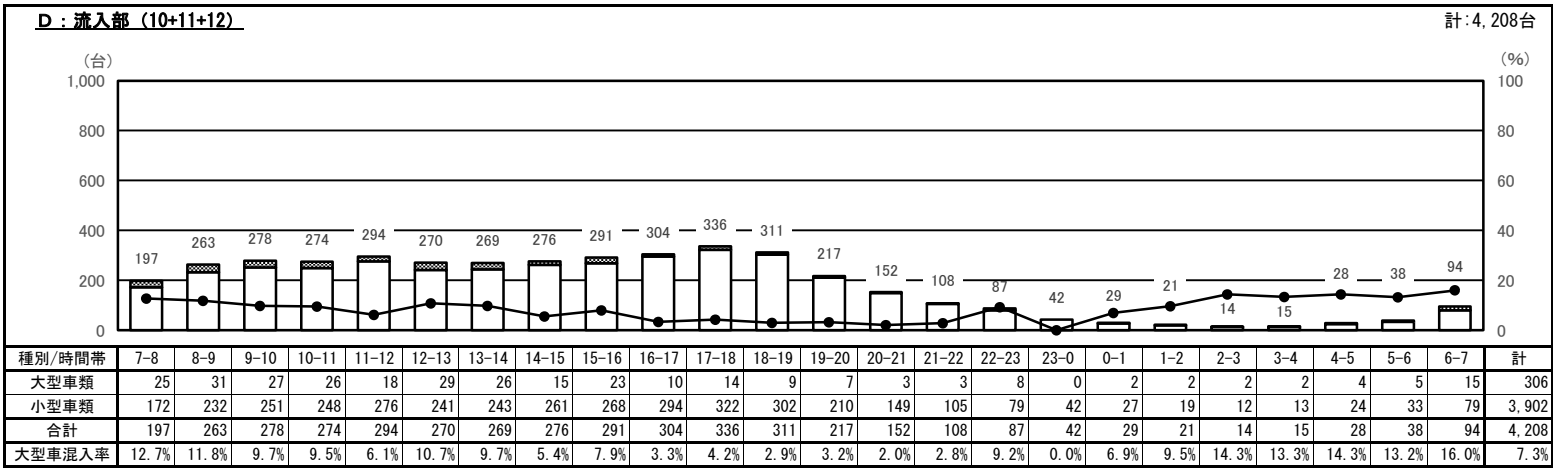
自動車交通量時間変動図

調査地点 : No.20 堀江交差点
 調査年月日 : 令和5年11月1日(水) 天候 : 晴れ
 調査時間 : 7:00~翌7:00 (24時間)



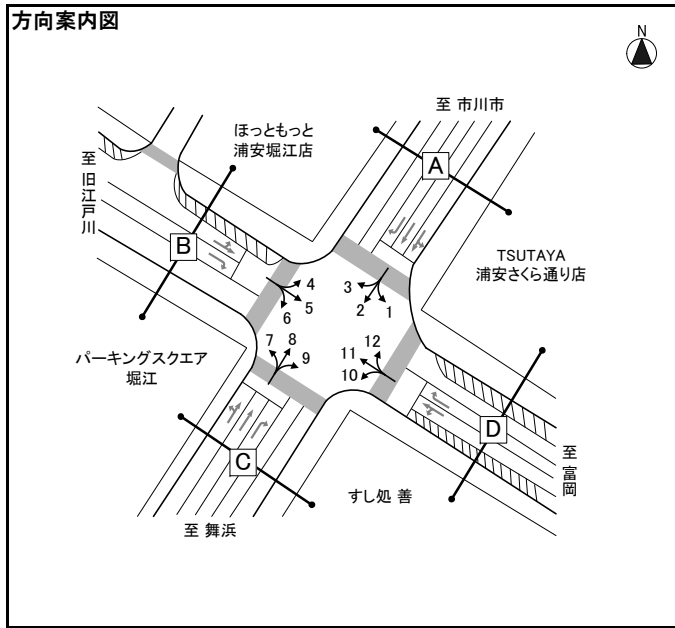
凡例

- 大型車類 (路線バス+その他バス+大型貨物車)
- 小型車類 (タクシー・ハイヤー+普通乗用車+普通貨物車)
- 大型車混入率 (大型車類/合計)



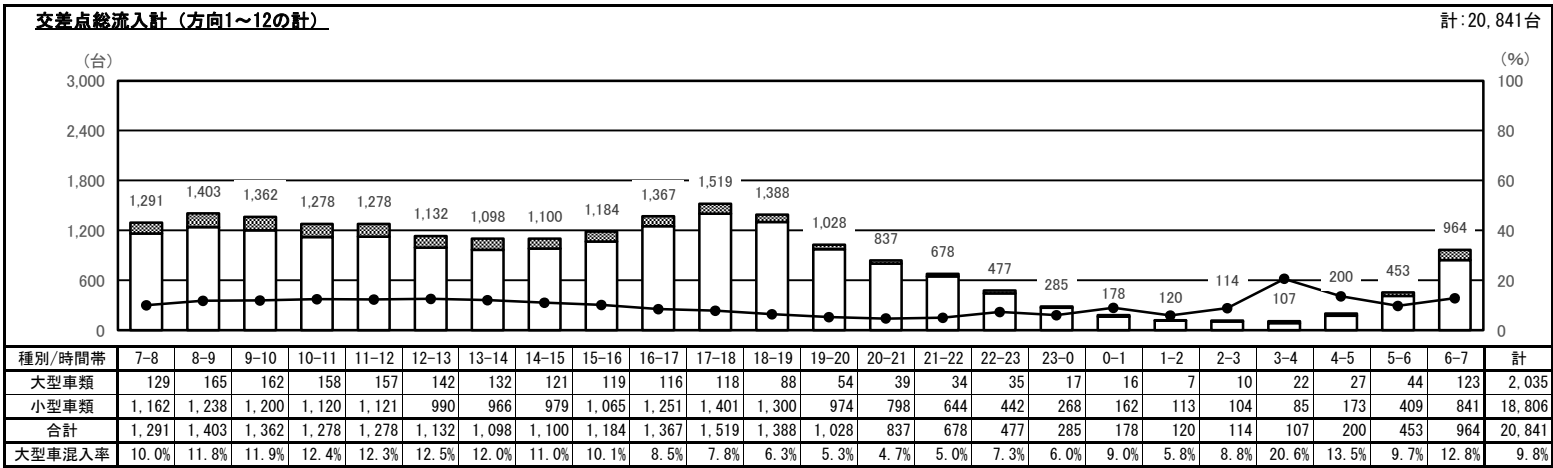
自動車交通量時間変動図

調査地点 : No.20 堀江交差点
 調査年月日 : 令和5年11月1日(水) 天候 : 晴れ
 調査時間 : 7:00~翌7:00 (24時間)



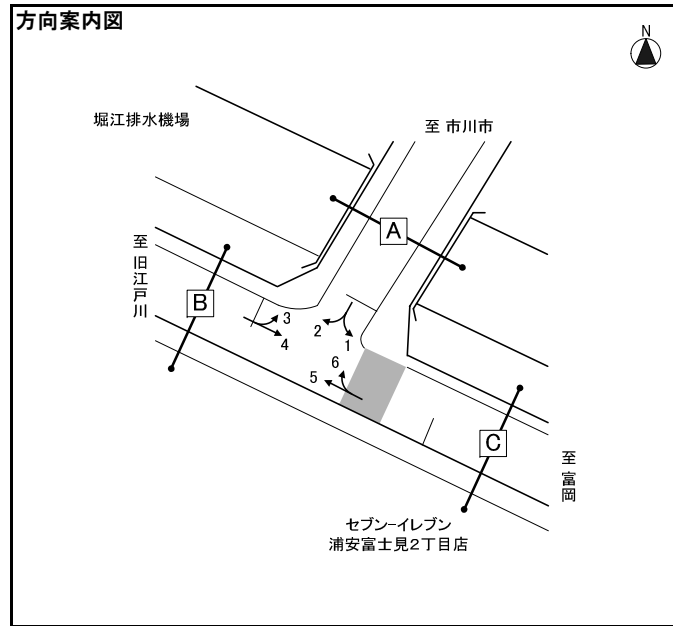
凡例

- 大型車類 (路線バス+その他バス+大型貨物車)
- 小型車類 (タクシー・ハイヤー+普通乗用車+普通貨物車)
- 大型車混入率 (大型車類/合計)



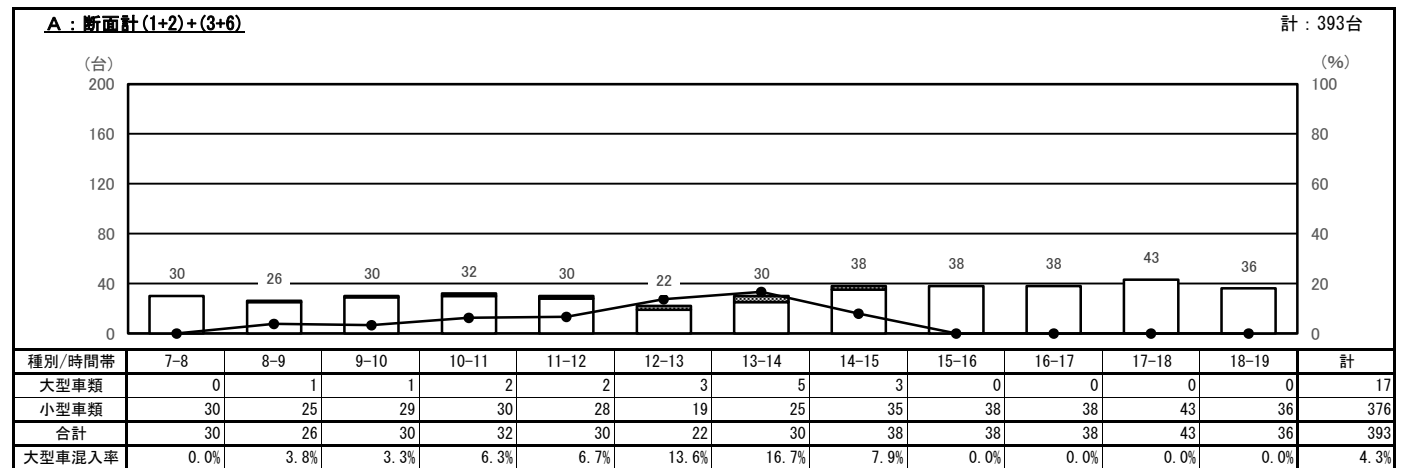
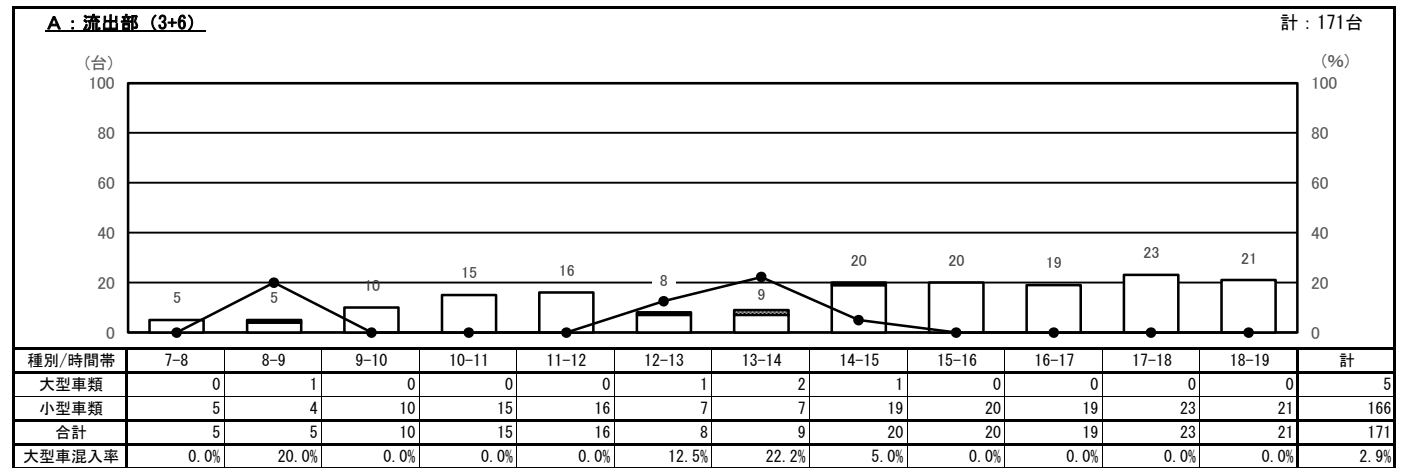
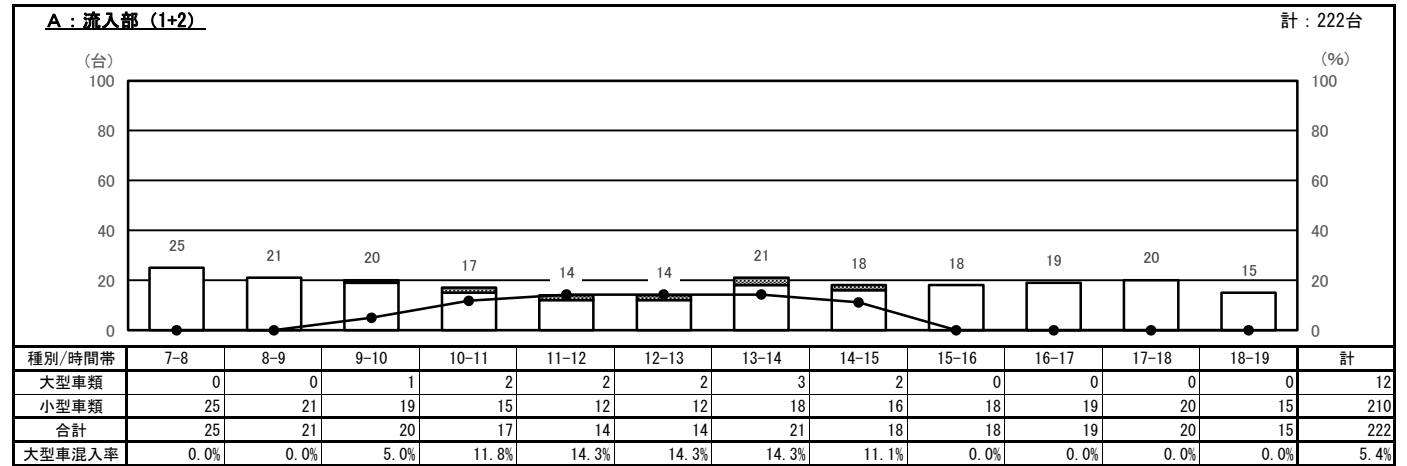
自動車交通量時間変動図

調査地点 : No.2 1 堀江排水機場 (河口橋)
 調査年月日 : 令和5年11月1日 (水) 天候 : 晴れ
 調査時間 : 7:00~19:00 (12時間)



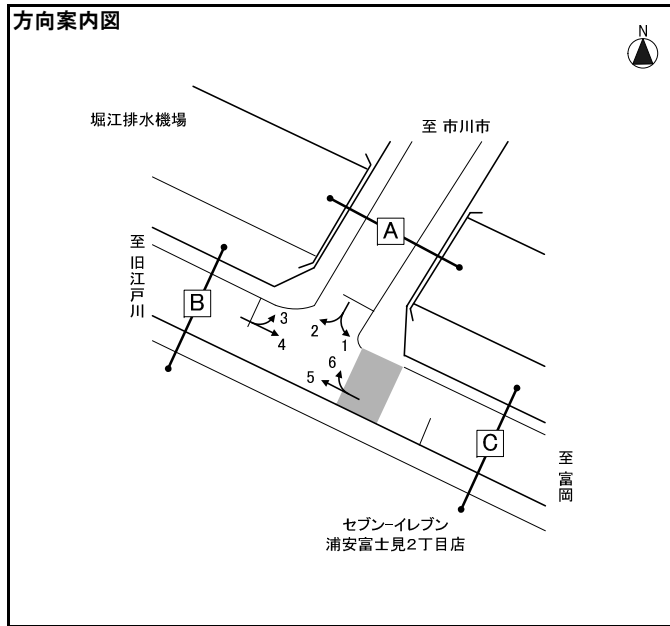
凡例

- 大型車類 (路線バス+その他バス+大型貨物車)
- 小型車類 (タクシー・ハイヤー+普通乗用車+普通貨物車)
- 大型車混入率 (大型車類/合計)



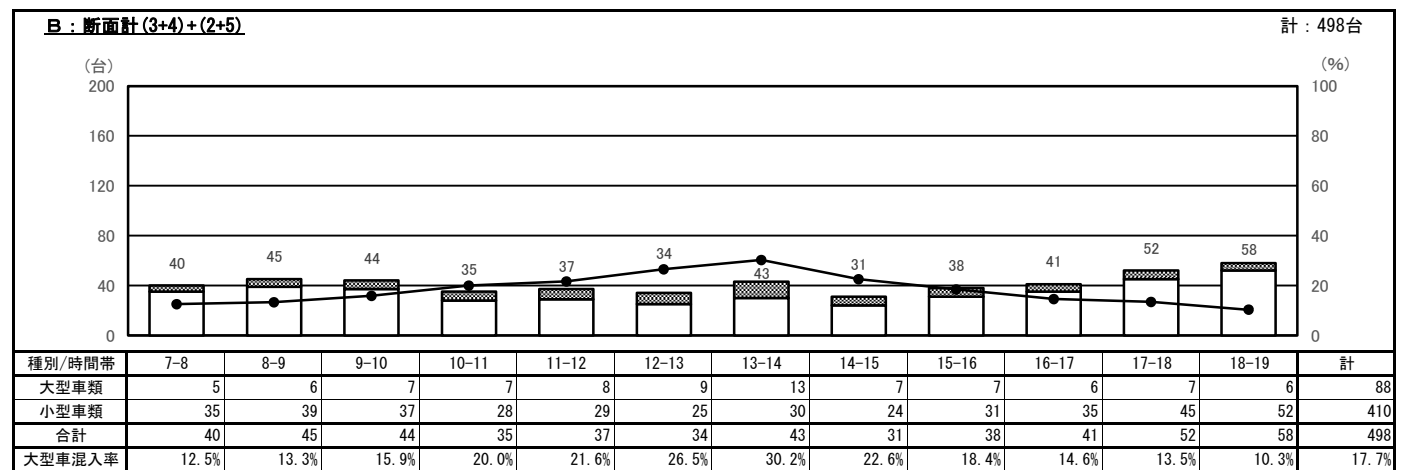
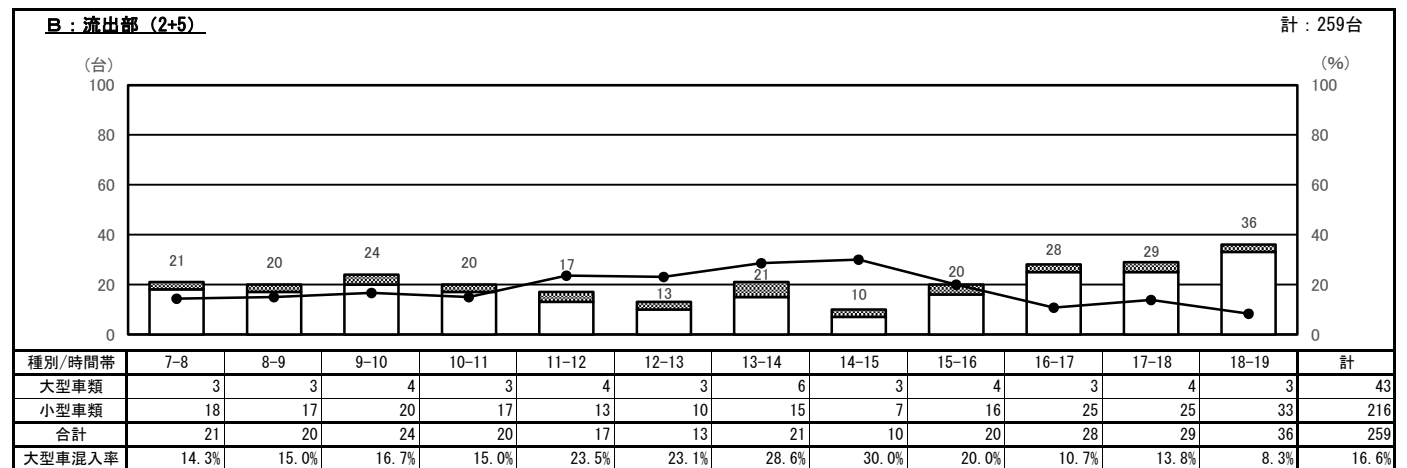
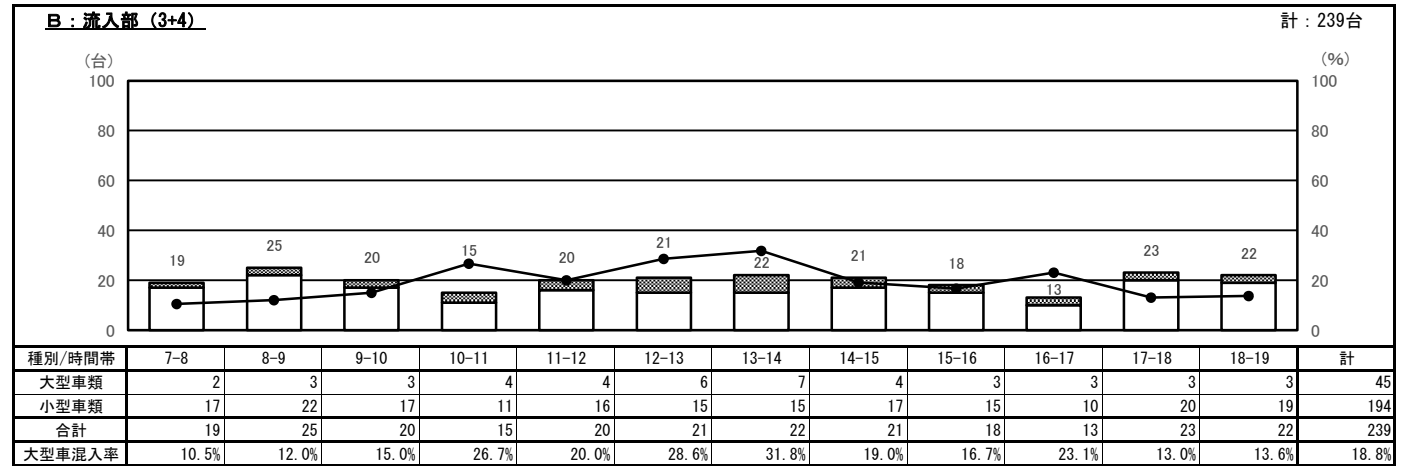
自動車交通量時間変動図

調査地点 : No.21 堀江排水機場(河口橋)
 調査年月日 : 令和5年11月1日(水) 天候 : 晴れ
 調査時間 : 7:00~19:00(12時間)



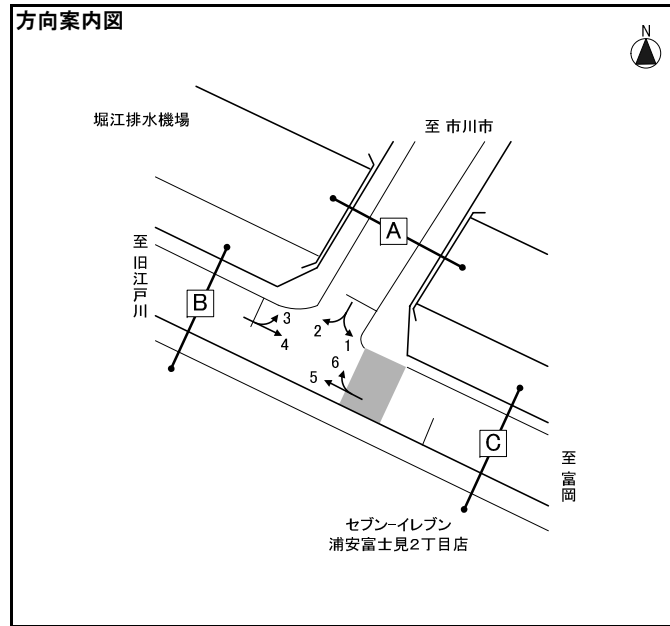
凡例

- 大型車類 (路線バス+その他バス+大型貨物車)
- 小型車類 (タクシー・ハイヤー+普通乗用車+普通貨物車)
- 大型車混入率 (大型車類/合計)



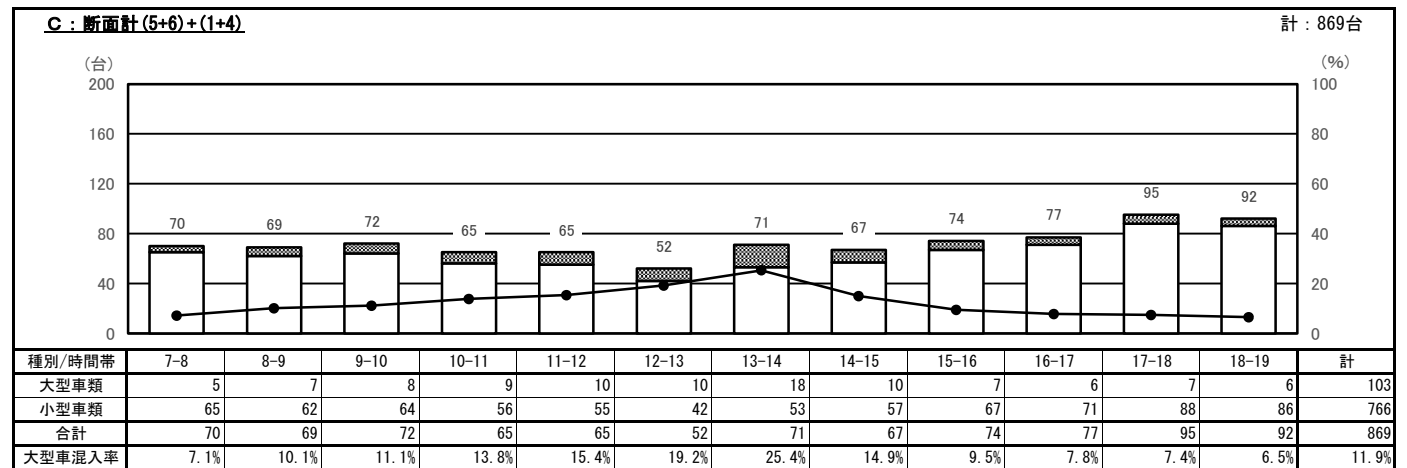
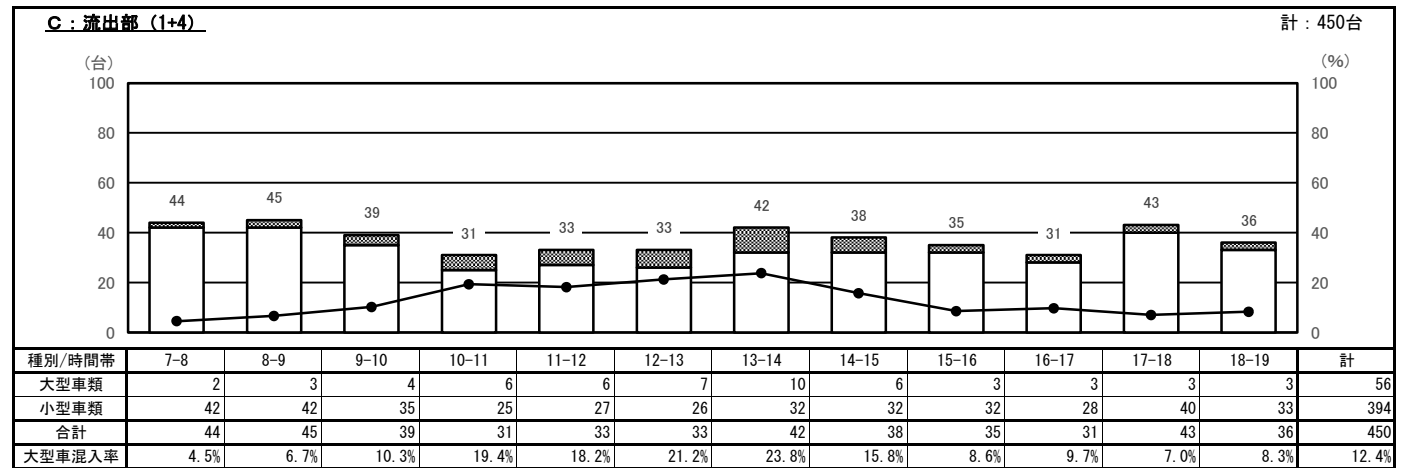
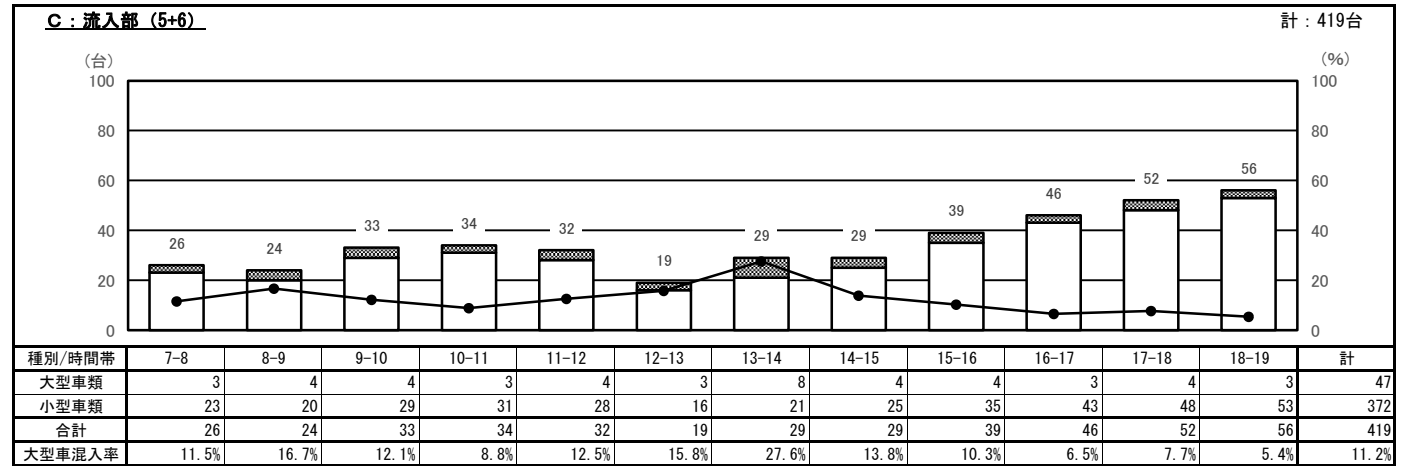
自動車交通量時間変動図

調査地点 : No.21 堀江排水機場(河口橋)
 調査年月日 : 令和5年11月1日(水) 天候 : 晴れ
 調査時間 : 7:00~19:00(12時間)



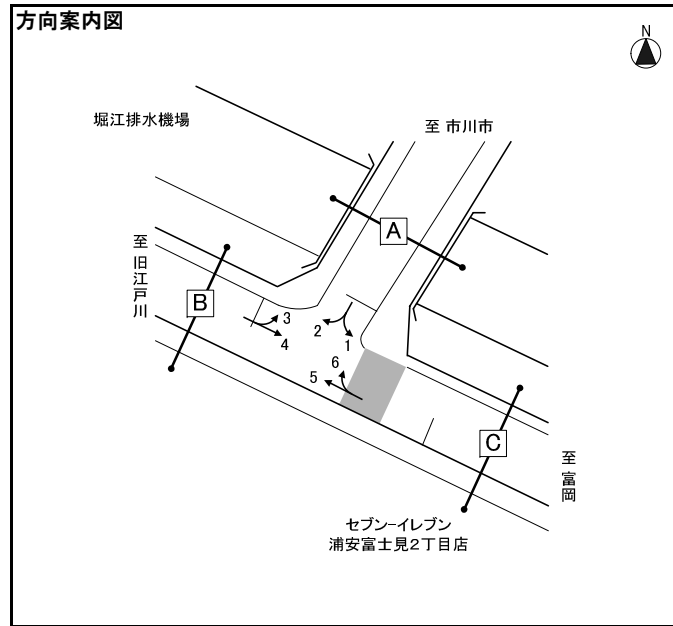
凡例

- 大型車類 (路線バス+その他バス+大型貨物車)
- 小型車類 (タクシー・ハイヤー+普通乗用車+普通貨物車)
- 大型車混入率 (大型車類/合計)



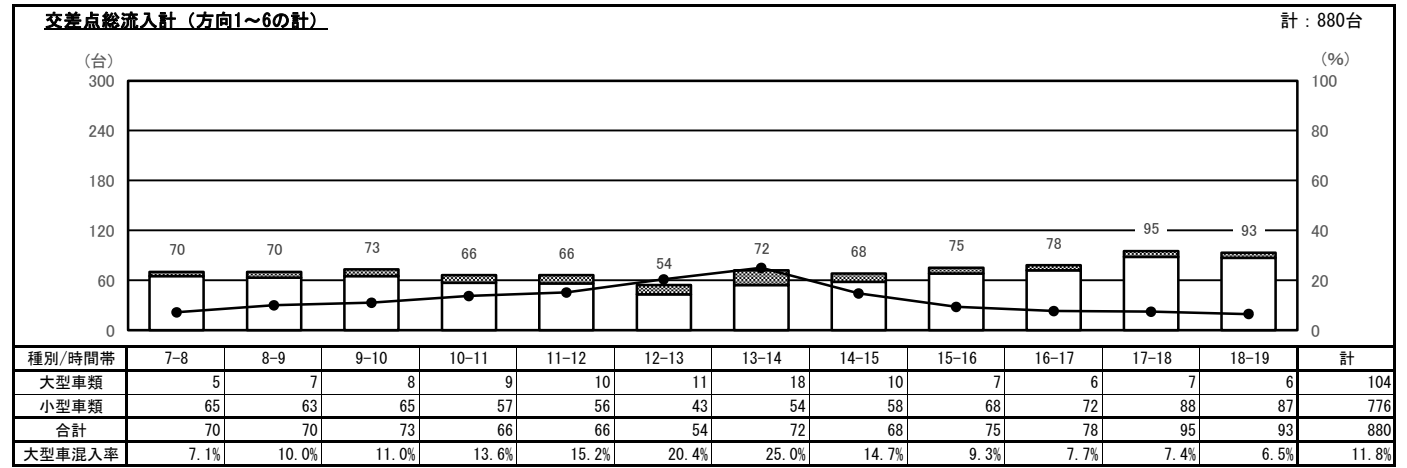
自動車交通量時間変動図

調査地点 : No.21 堀江排水機場(河口橋)
 調査年月日 : 令和5年11月1日(水) 天候 : 晴れ
 調査時間 : 7:00~19:00(12時間)



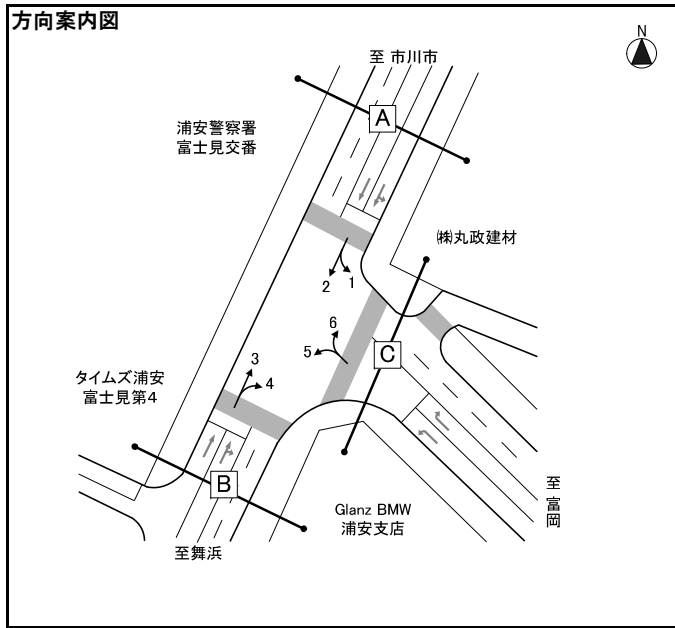
凡例

- 大型車類 (路線バス+その他バス+大型貨物車)
- 小型車類 (タクシー・ハイヤー+普通乗用車+普通貨物車)
- 大型車混入率 (大型車類/合計)



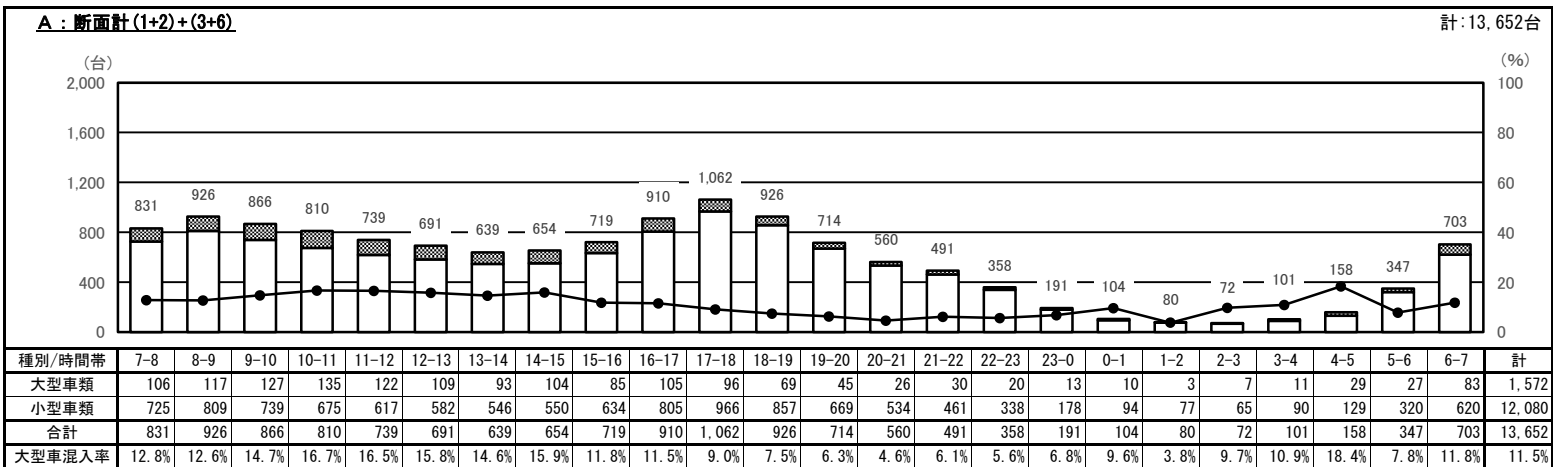
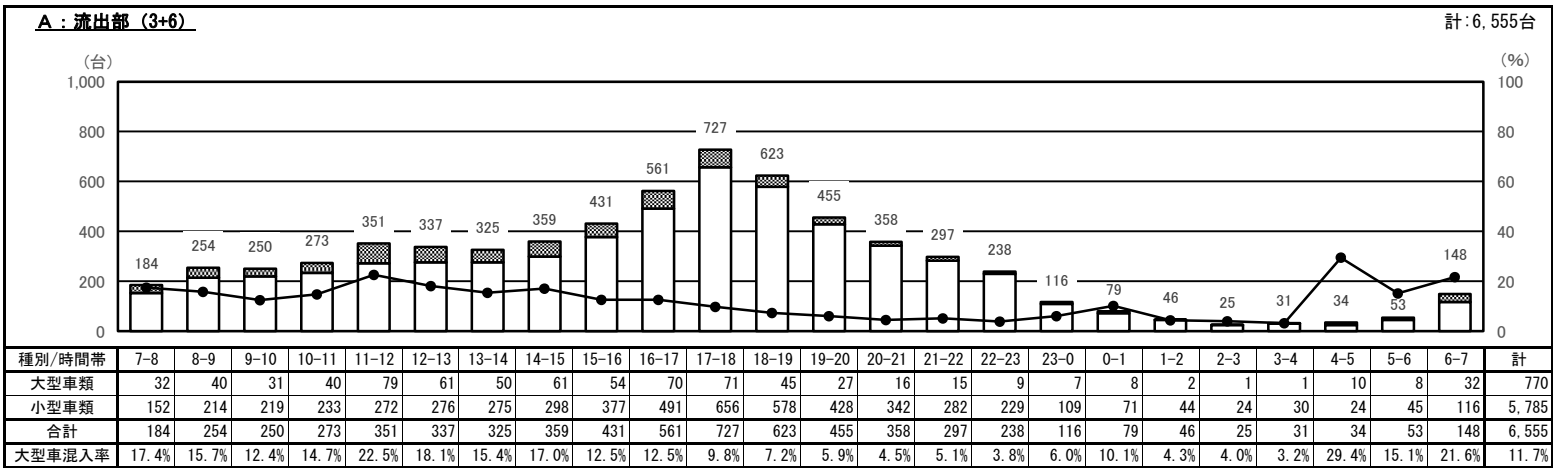
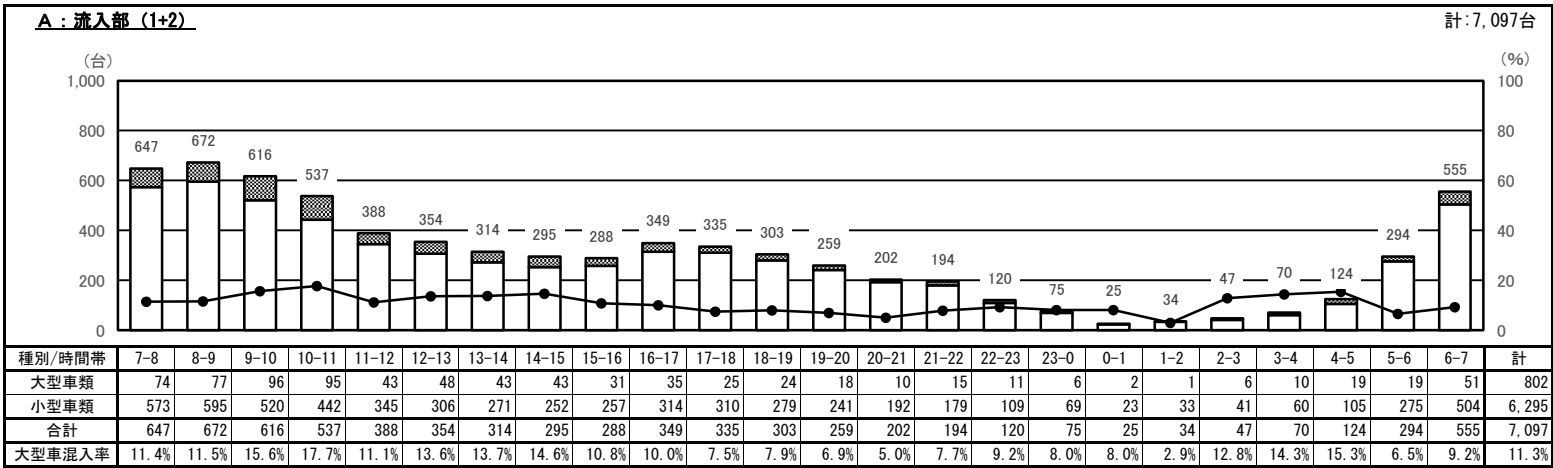
自動車交通量時間変動図

調査地点 : No.22 富士見交番交差点
 調査年月日 : 令和5年11月1日(水) 天候 : 晴れ
 調査時間 : 7:00~翌7:00 (24時間)



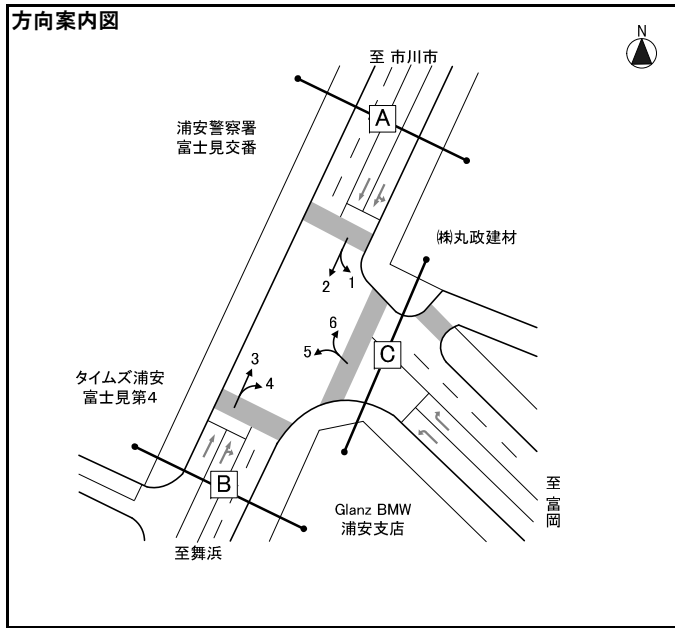
凡例

- 大型車類 (路線バス+その他バス+大型貨物車)
- 小型車類 (タクシー・ハイヤー+普通乗用車+普通貨物車)
- 大型車混入率 (大型車類/合計)



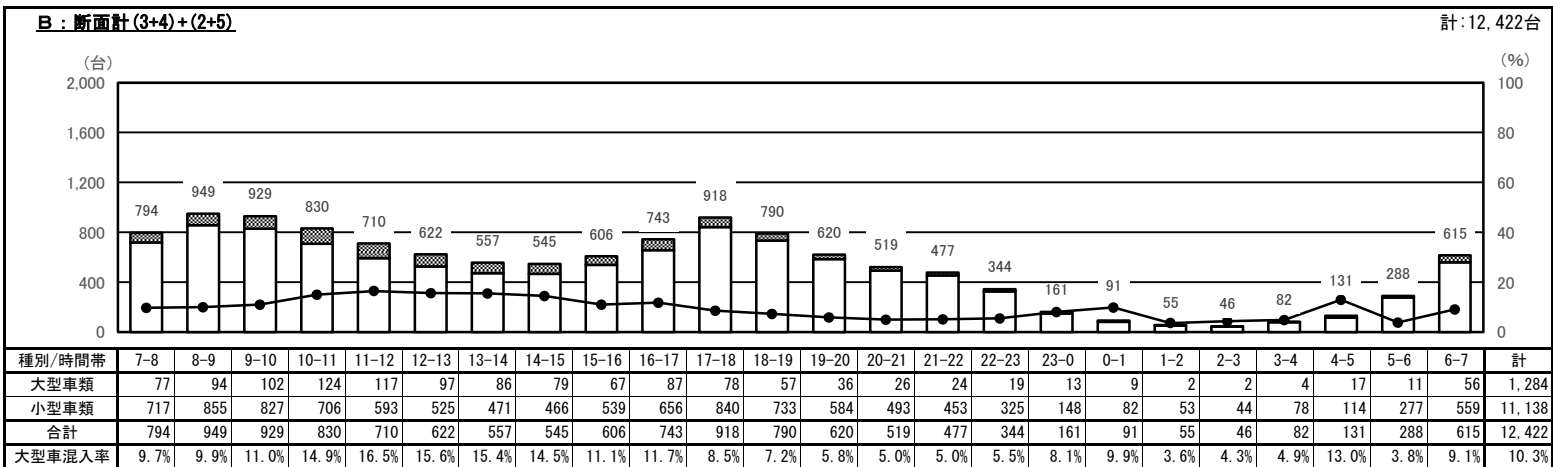
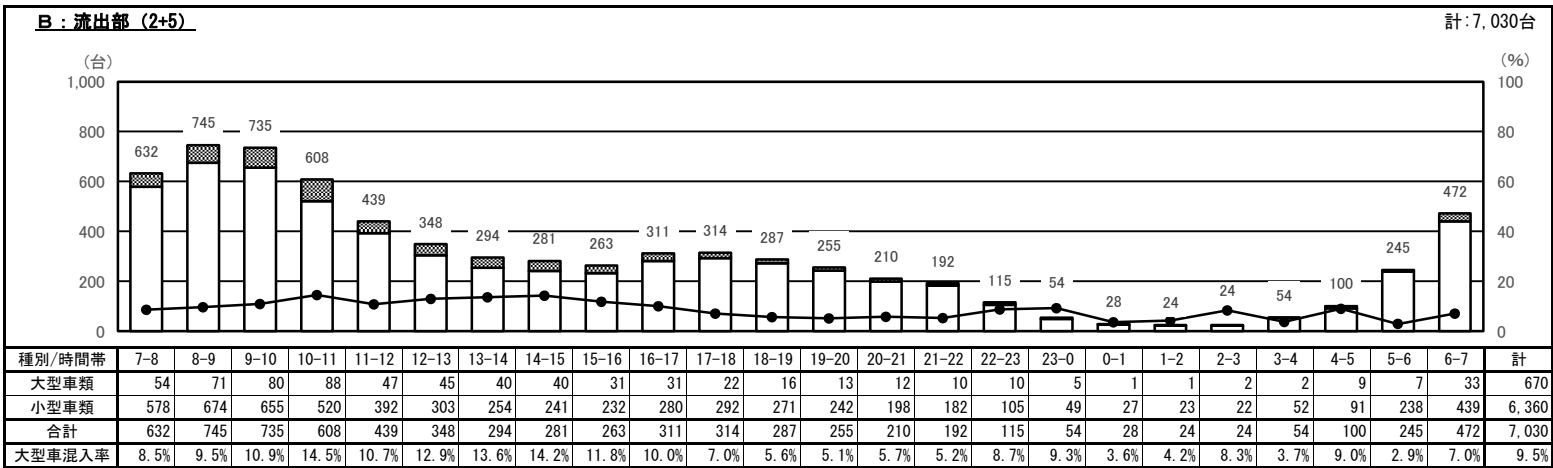
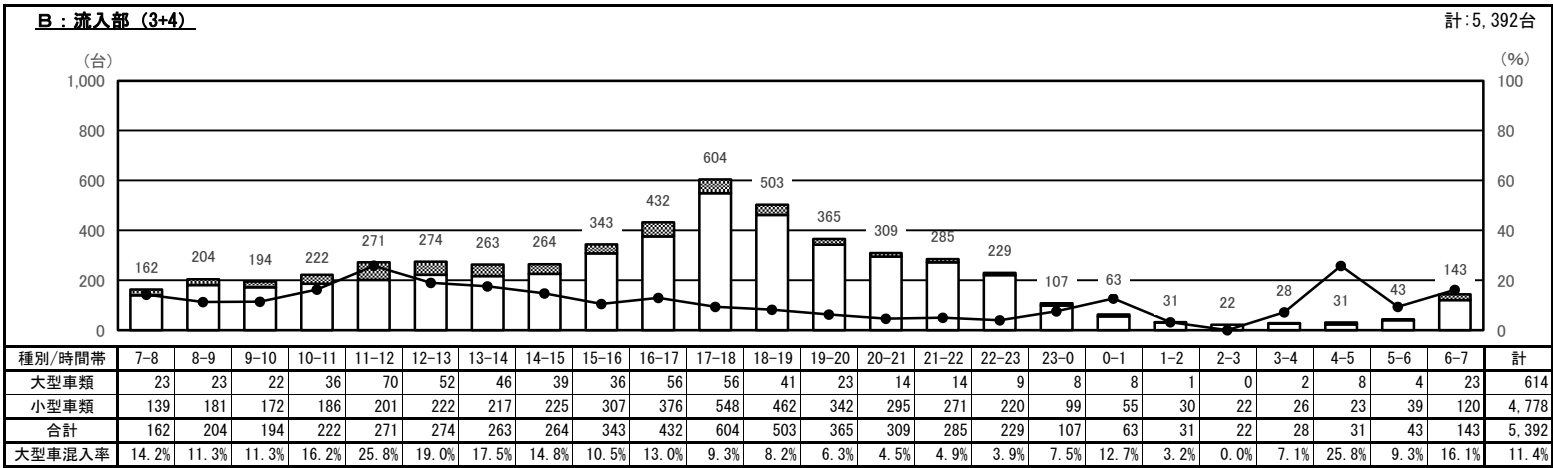
自動車交通量時間変動図

調査地点 : No.22 富士見交番交差点
 調査年月日 : 令和5年11月1日(水) 天候 : 晴れ
 調査時間 : 7:00~翌7:00 (24時間)



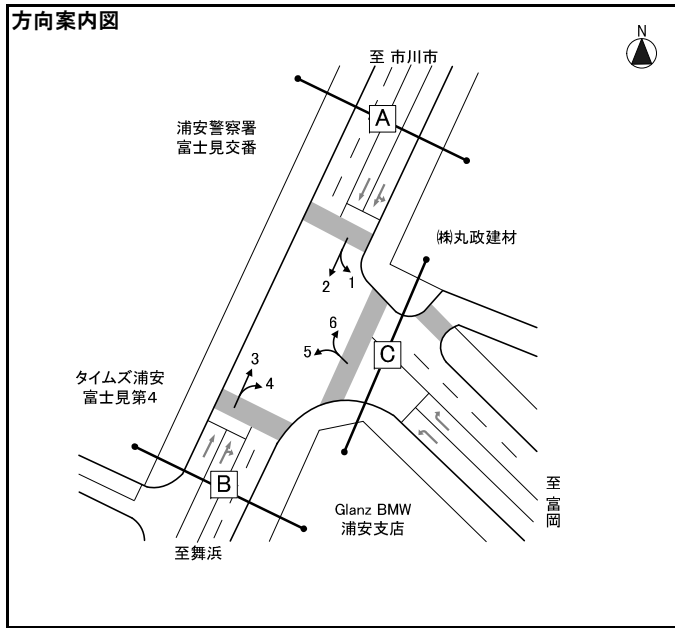
凡例

- 大型車類 (路線バス+その他バス+大型貨物車)
- 小型車類 (タクシー・ハイヤー+普通乗用車+普通貨物車)
- 大型車混入率 (大型車類/合計)



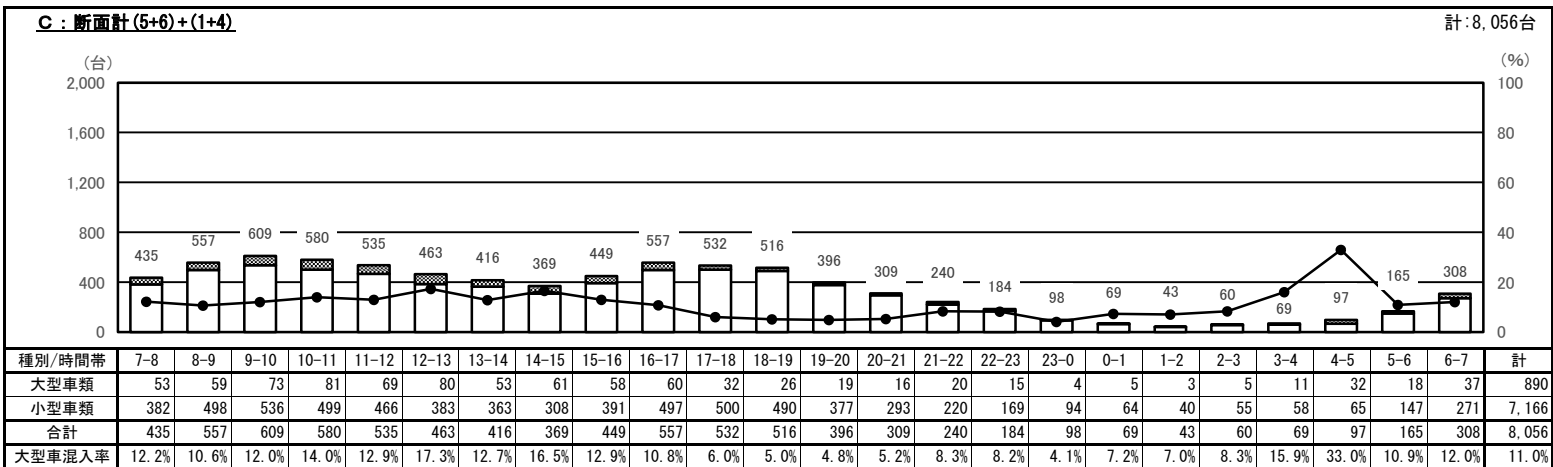
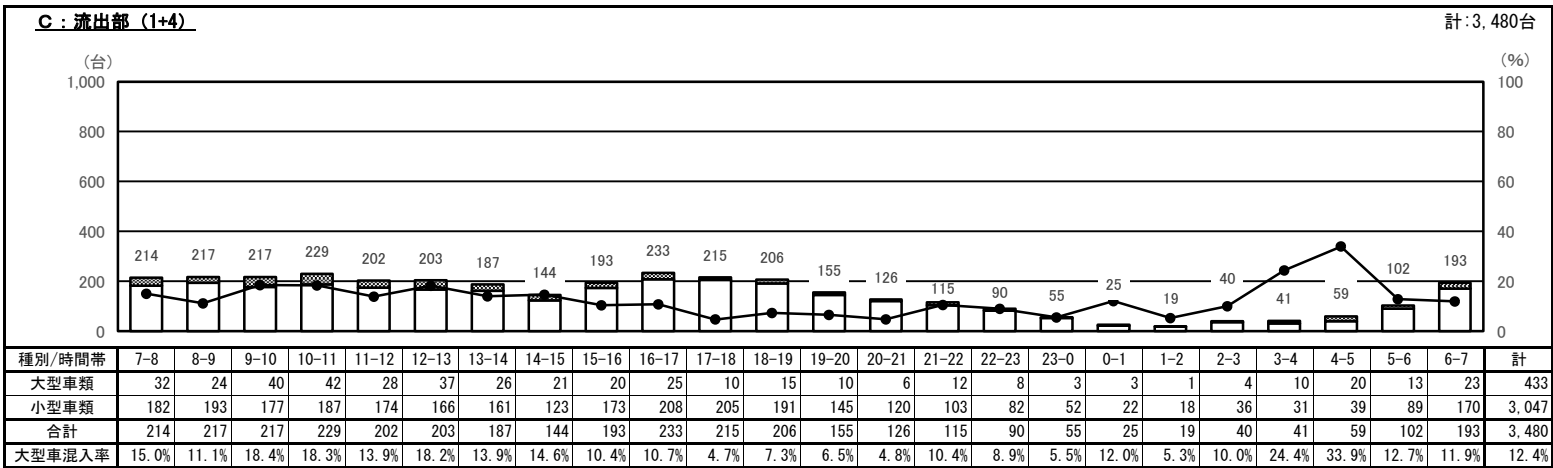
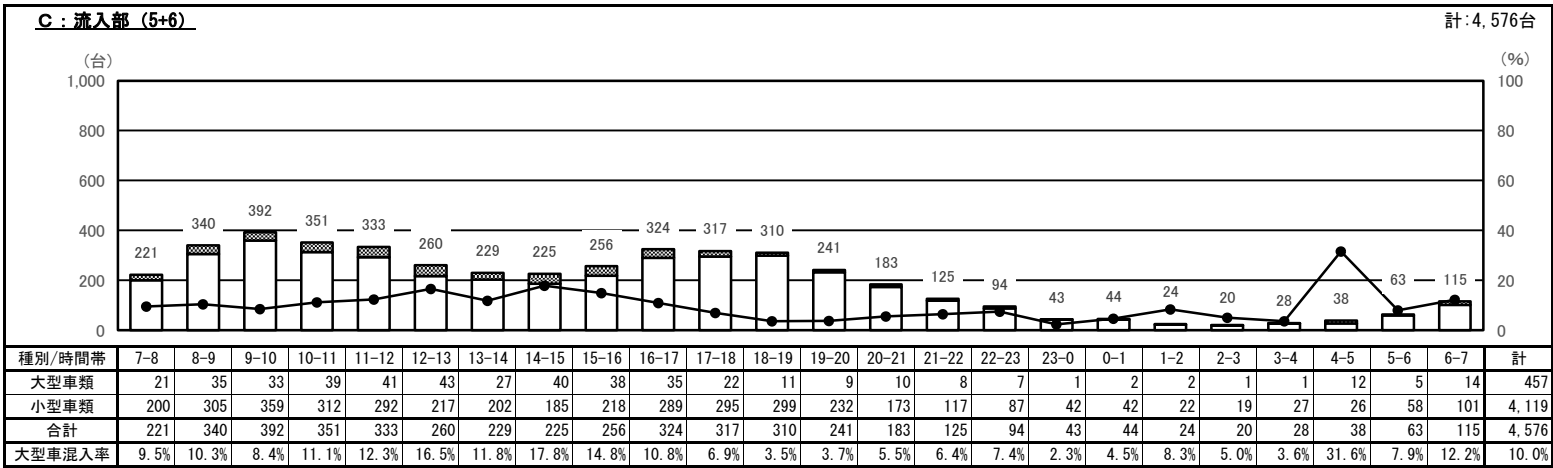
自動車交通量時間変動図

調査地点 : No.22 富士見交番交差点
 調査年月日 : 令和5年11月1日(水) 天候 : 晴れ
 調査時間 : 7:00~翌7:00 (24時間)



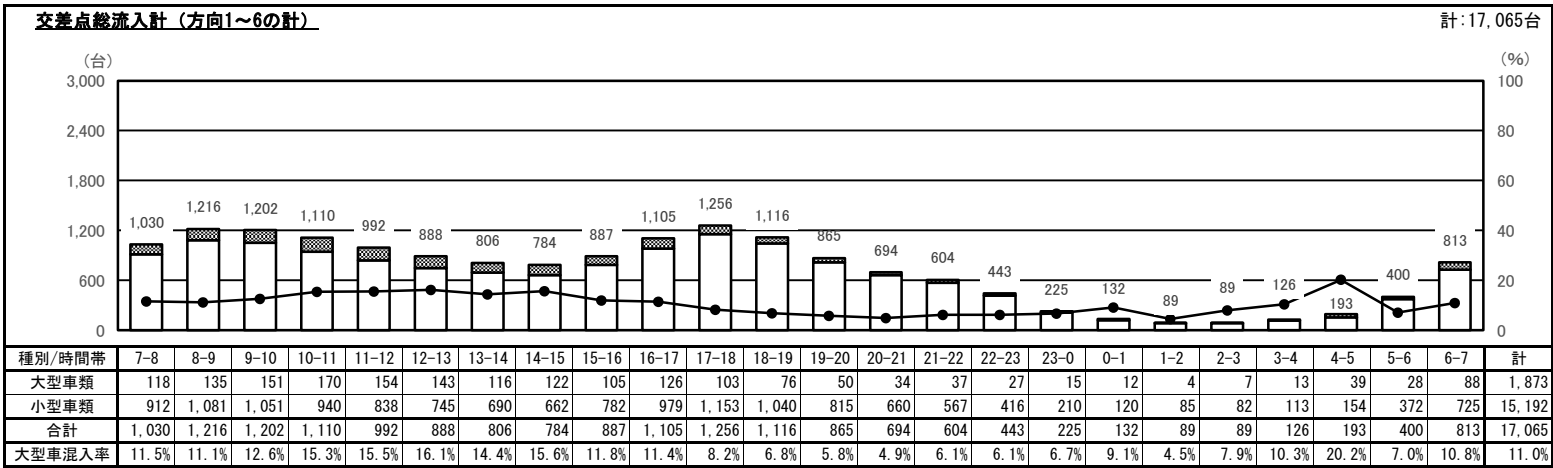
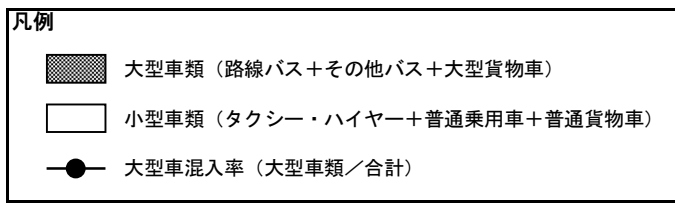
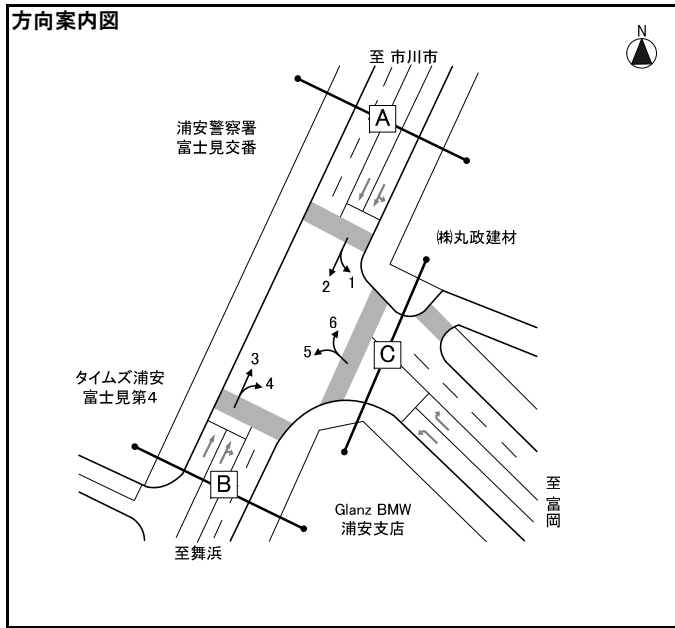
凡例

- 大型車類 (路線バス+その他バス+大型貨物車)
- 小型車類 (タクシー・ハイヤー+普通乗用車+普通貨物車)
- 大型車混入率 (大型車類/合計)



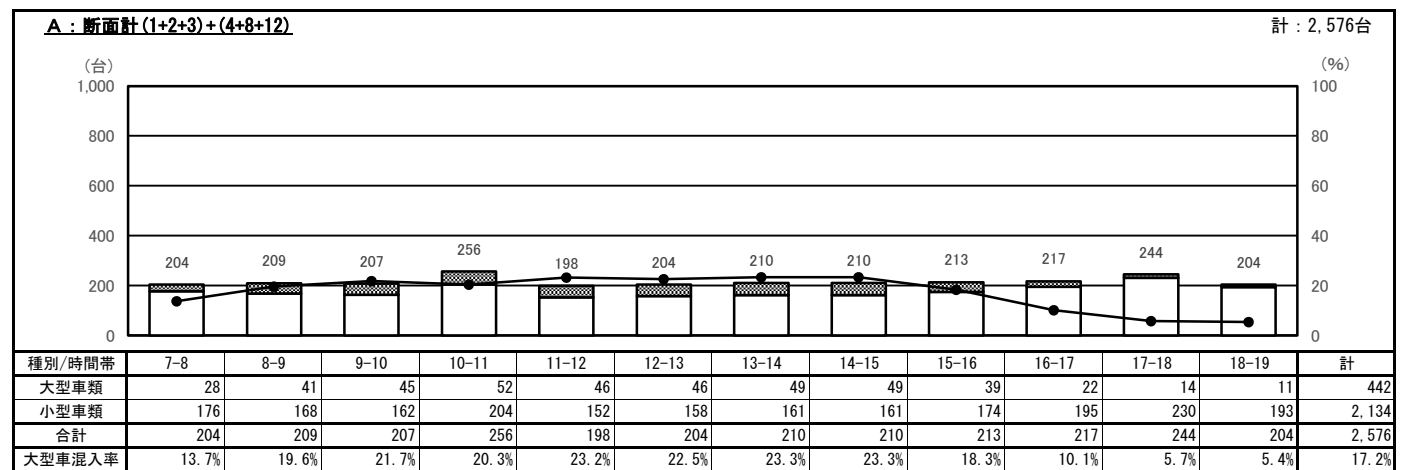
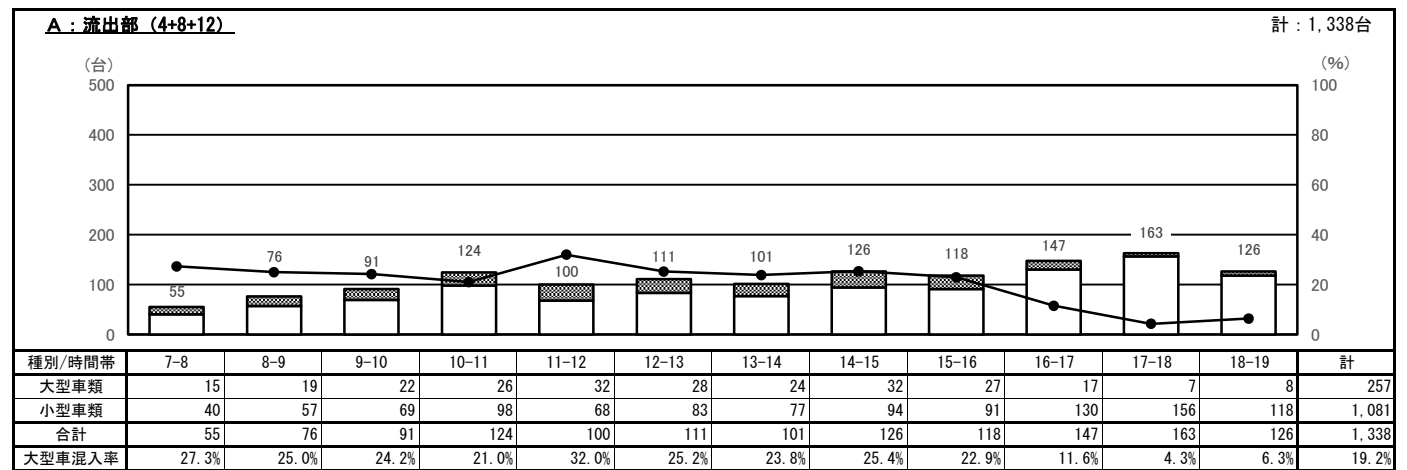
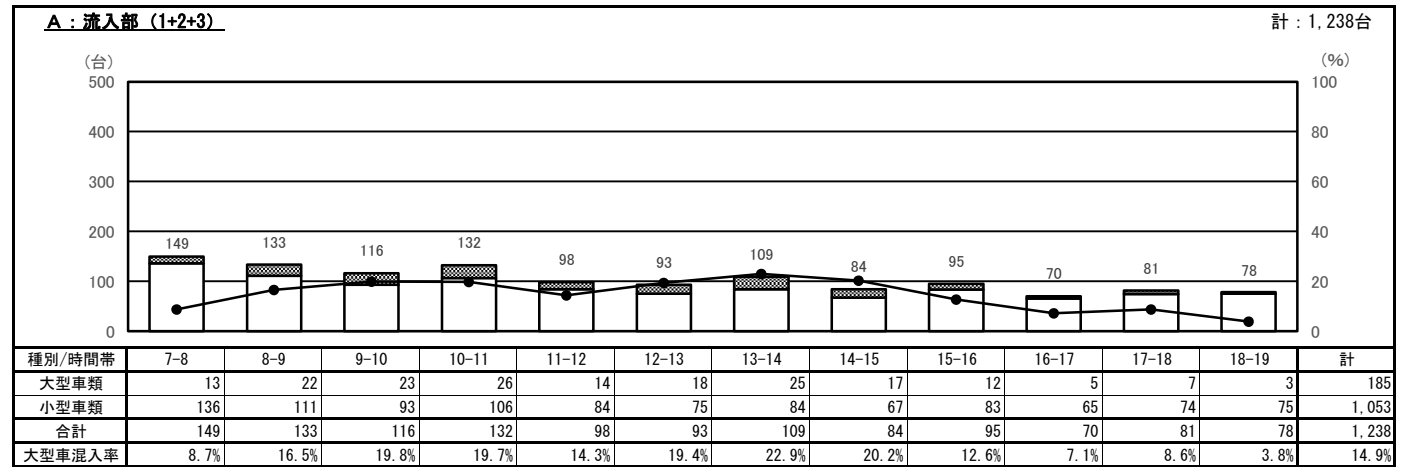
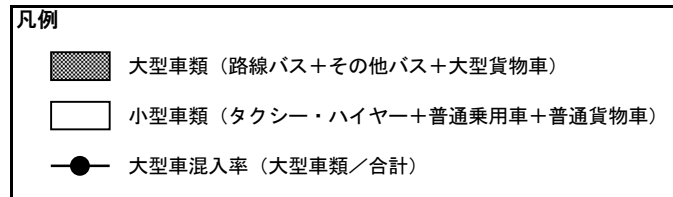
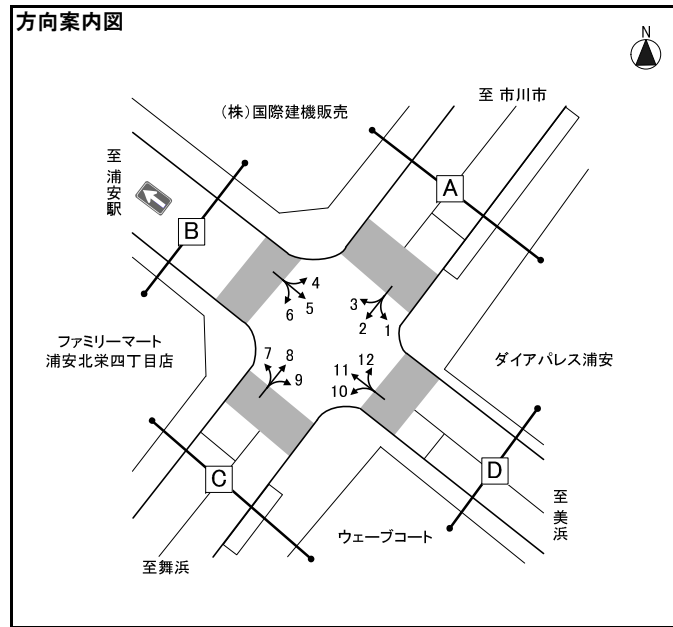
自動車交通量時間変動図

調査地点 : No.22 富士見交番交差点
 調査年月日 : 令和5年11月1日(水) 天候 : 晴れ
 調査時間 : 7:00~翌7:00(24時間)



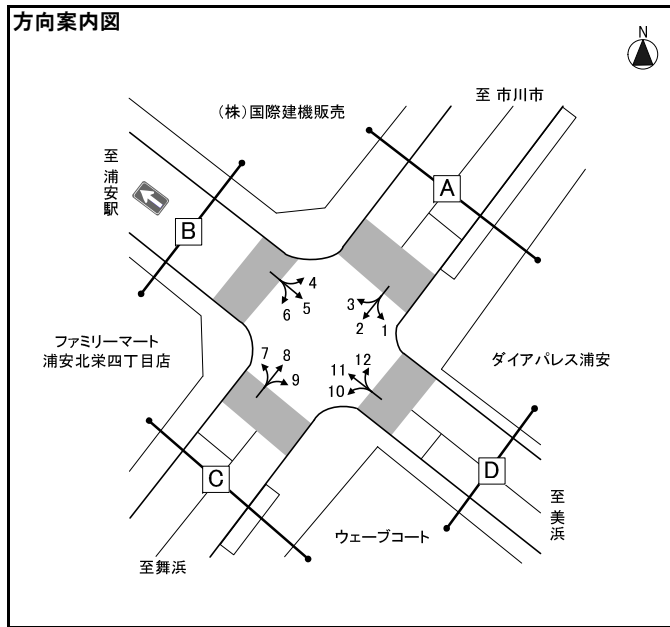
自動車交通量時間変動図

調査地点 : No.23 砂田橋バス停前交差点(北栄四丁目)
 調査年月日 : 令和5年11月1日(水) 天候 : 晴れ
 調査時間 : 7:00~19:00(12時間)



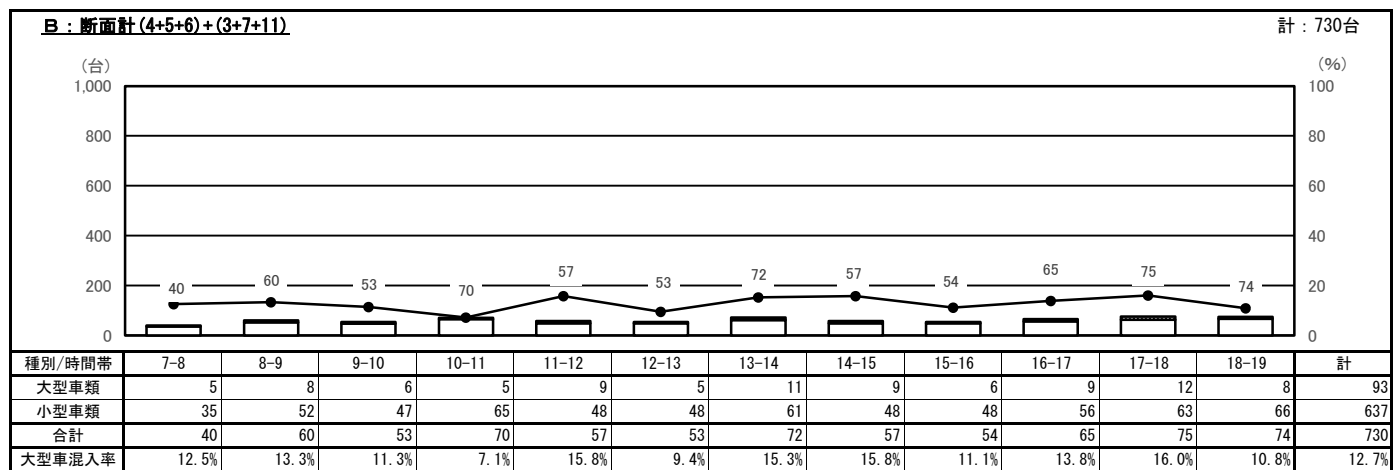
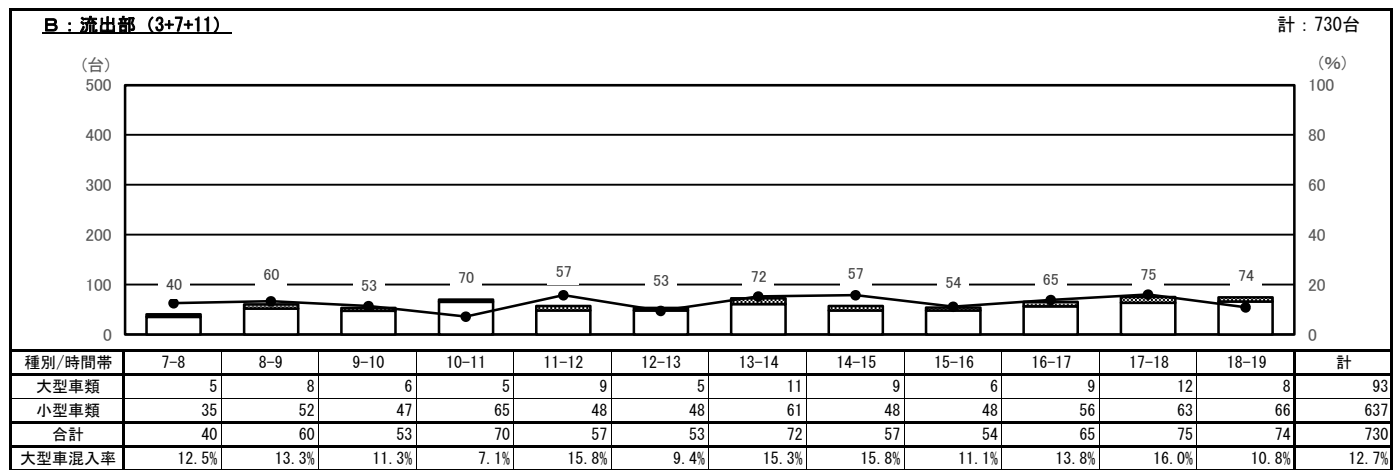
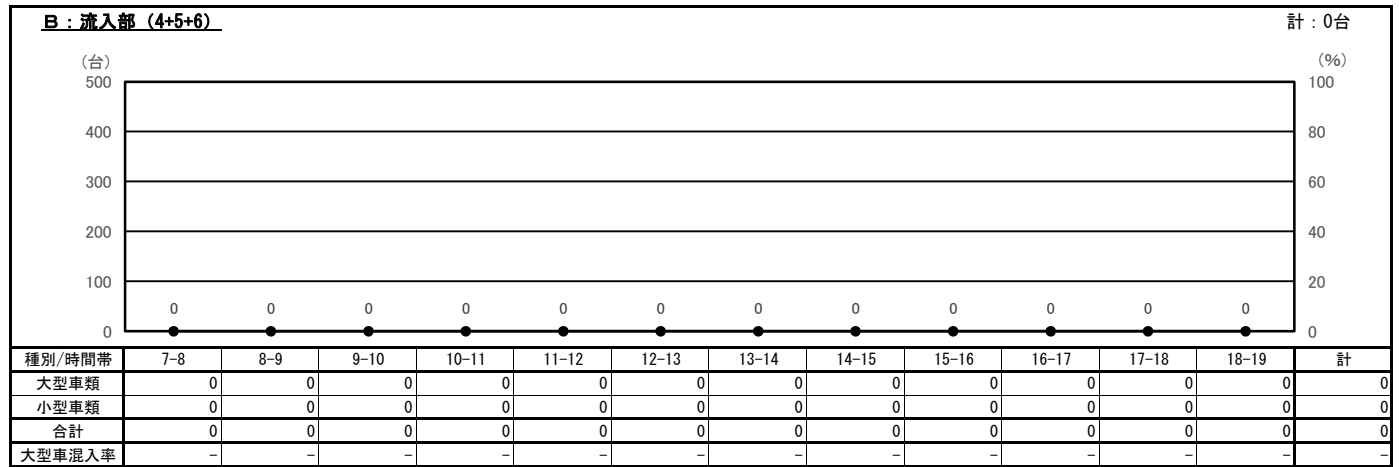
自動車交通量時間変動図

調査地点 : No.23 砂田橋バス停前交差点 (北栄四丁目)
 調査年月日 : 令和5年11月1日 (水) 天候 : 晴れ
 調査時間 : 7:00~19:00 (12時間)



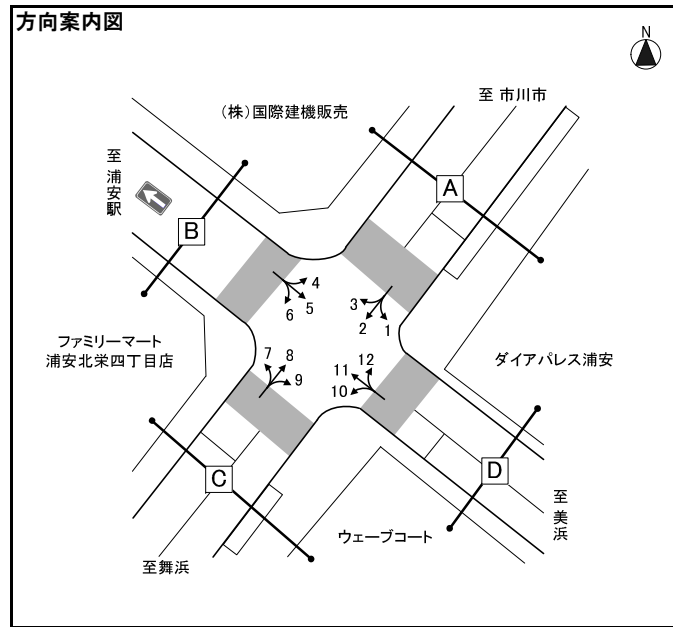
凡例

- 大型車類 (路線バス+その他バス+大型貨物車)
- 小型車類 (タクシー・ハイヤー+普通乗用車+普通貨物車)
- 大型車混入率 (大型車類/合計)



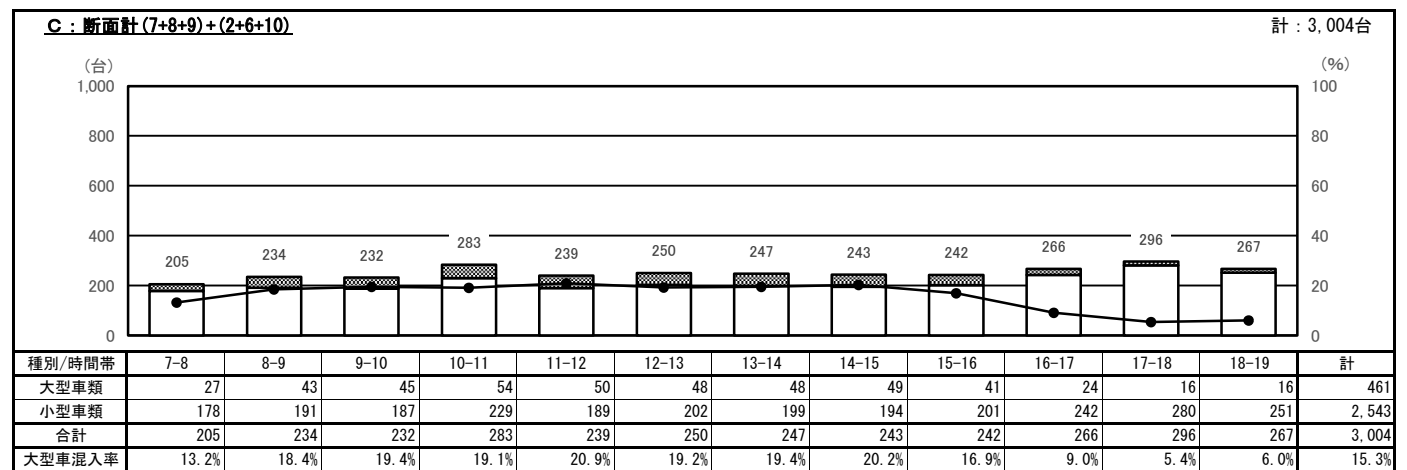
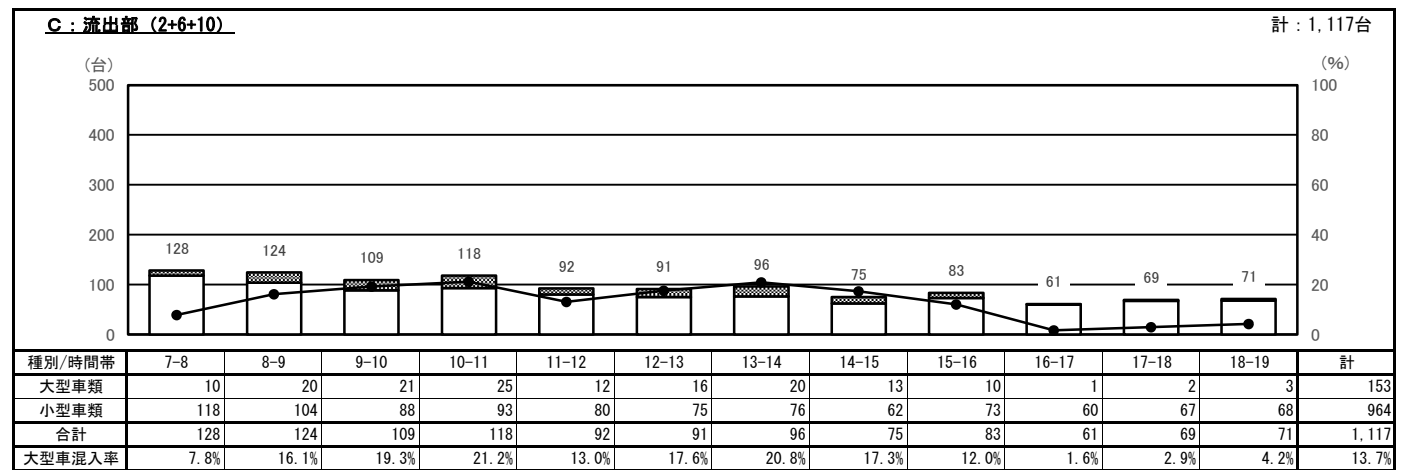
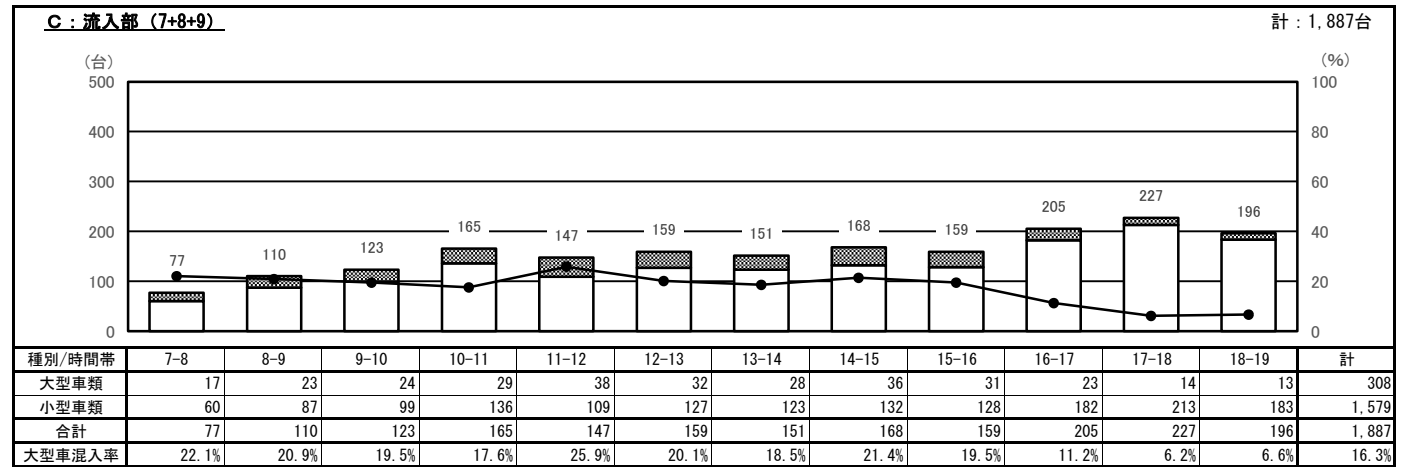
自動車交通量時間変動図

調査地点 : No.23 砂田橋バス停前交差点 (北栄四丁目)
 調査年月日 : 令和5年11月1日 (水) 天候 : 晴れ
 調査時間 : 7:00~19:00 (12時間)



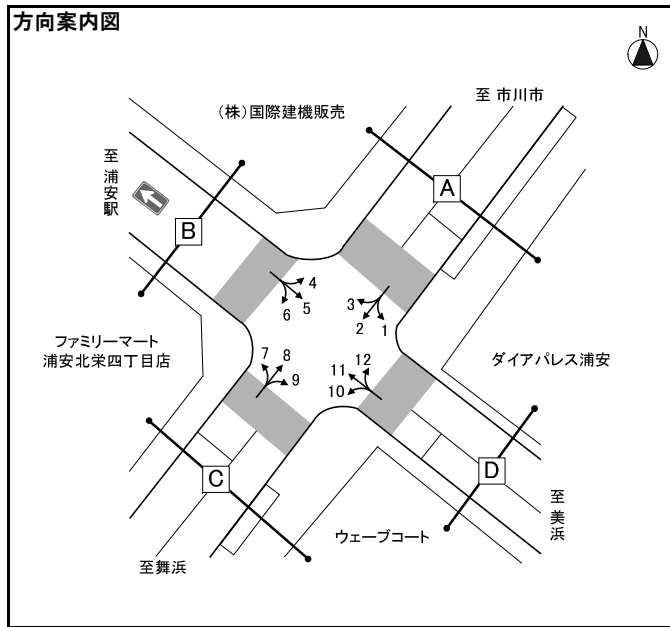
凡例

- 大型車類 (路線バス+その他バス+大型貨物車)
- 小型車類 (タクシー・ハイヤー+普通乗用車+普通貨物車)
- 大型車混入率 (大型車類/合計)



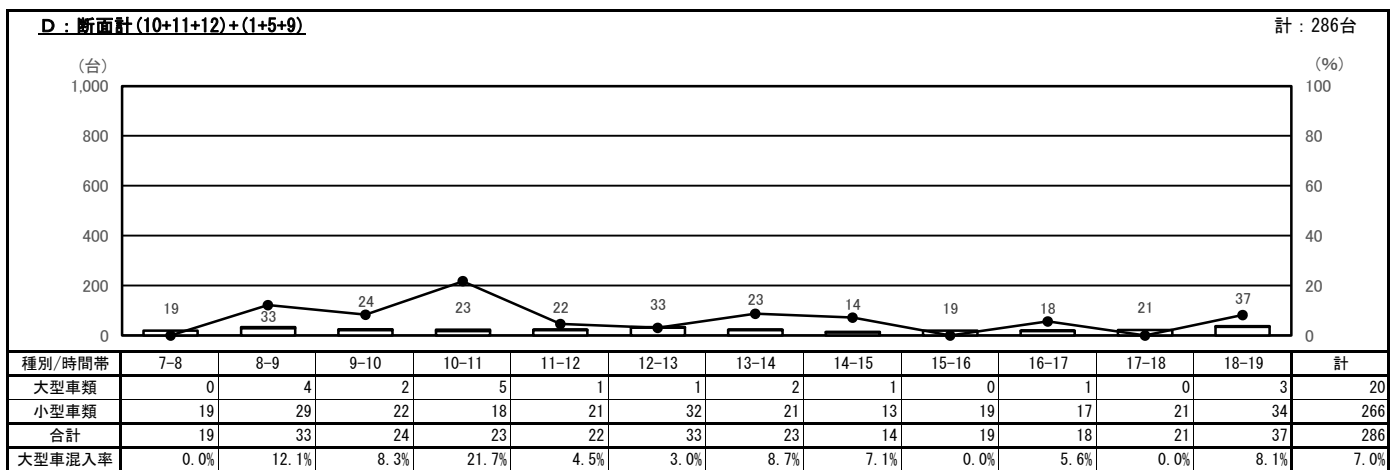
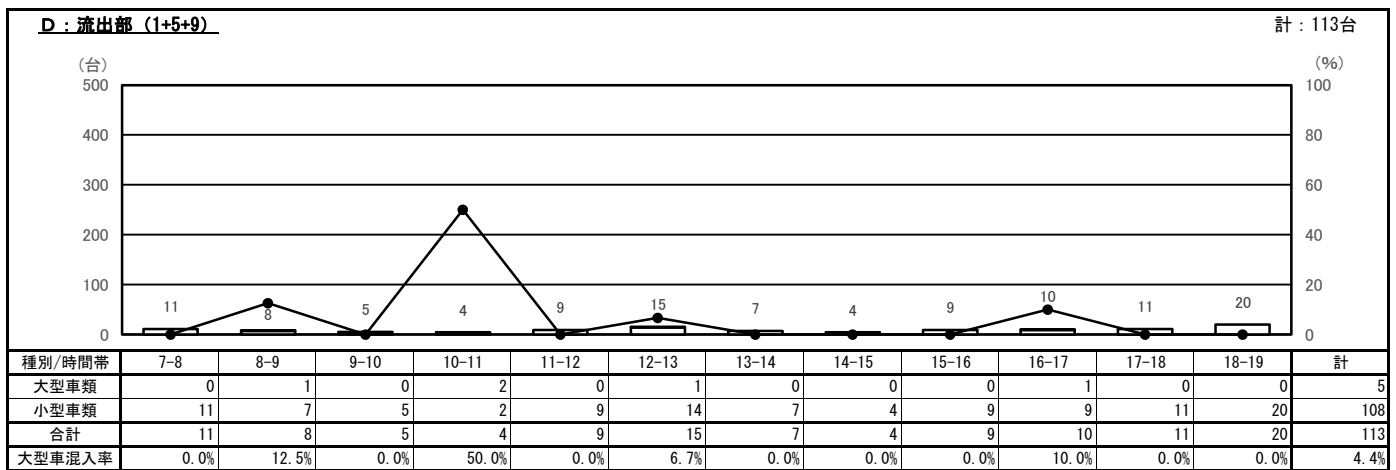
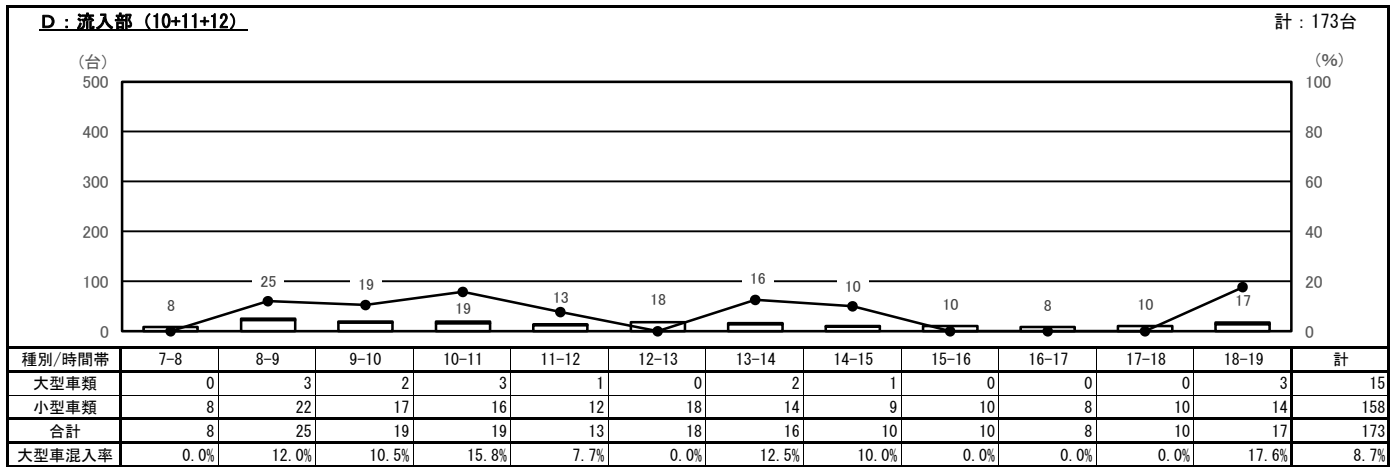
自動車交通量時間変動図

調査地点 : No.23 砂田橋バス停前交差点 (北栄四丁目)
 調査年月日 : 令和5年11月1日 (水) 天候 : 晴れ
 調査時間 : 7:00~19:00 (12時間)



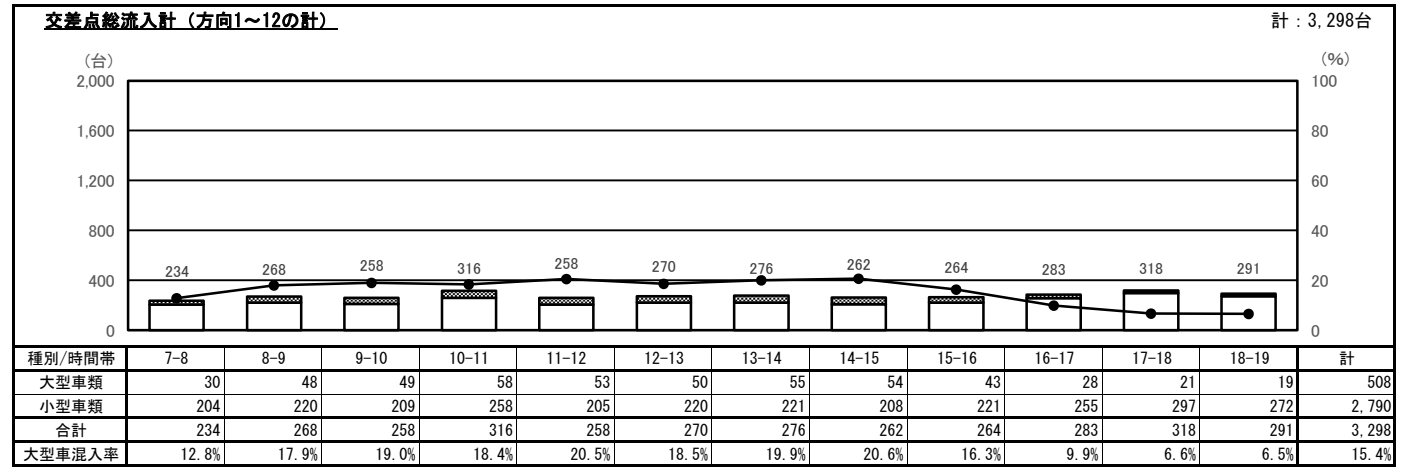
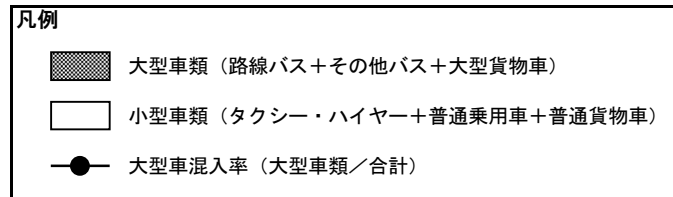
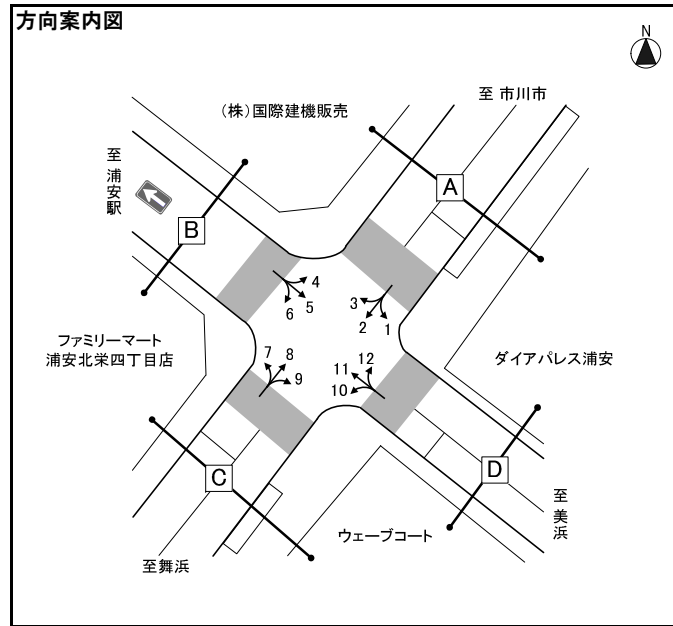
凡例

- 大型車類 (路線バス+その他バス+大型貨物車)
- 小型車類 (タクシー・ハイヤー+普通乗用車+普通貨物車)
- 大型車混入率 (大型車類/合計)



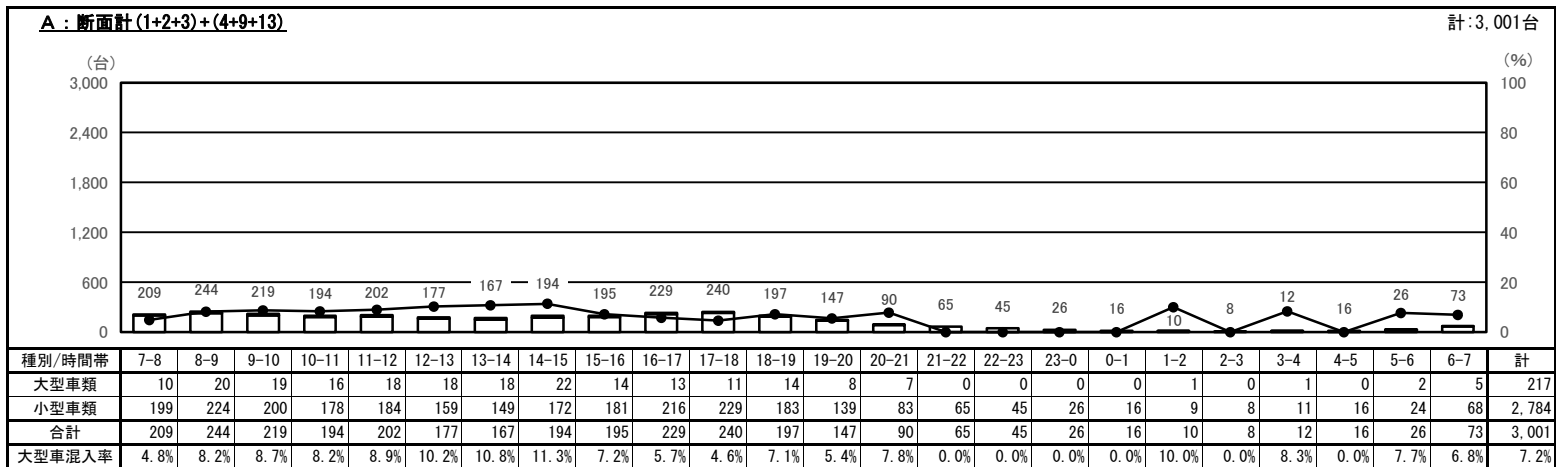
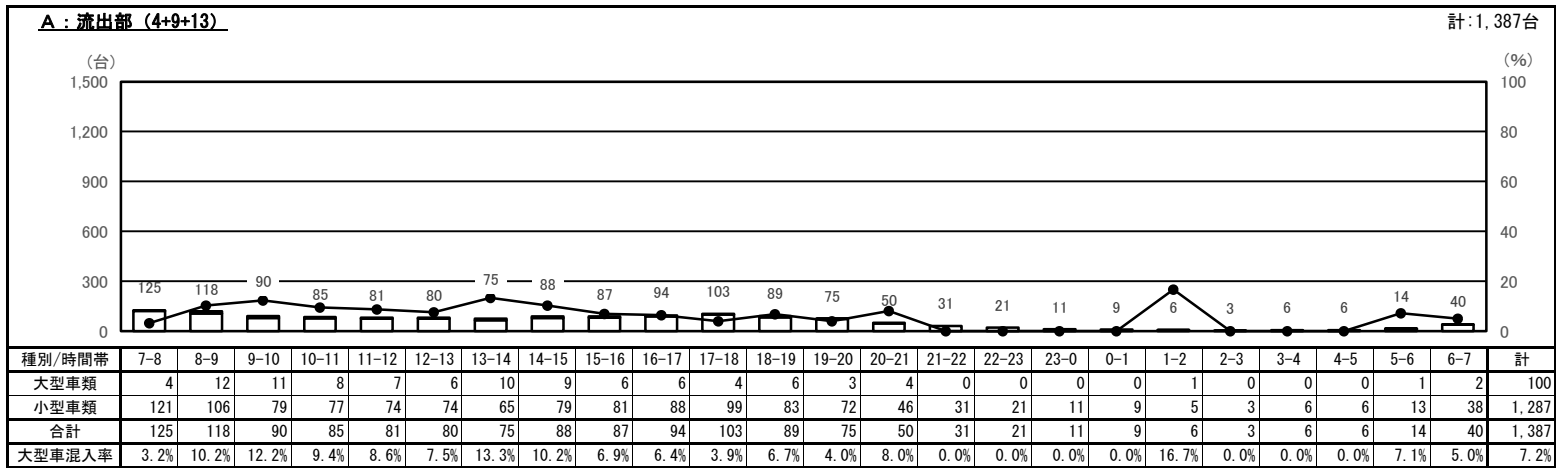
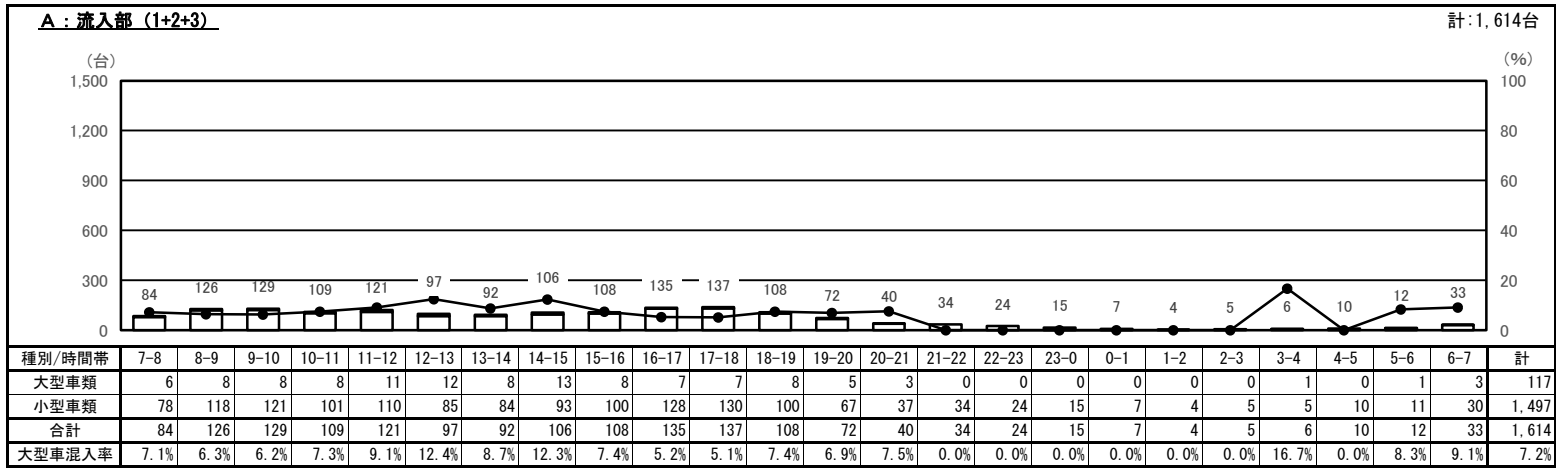
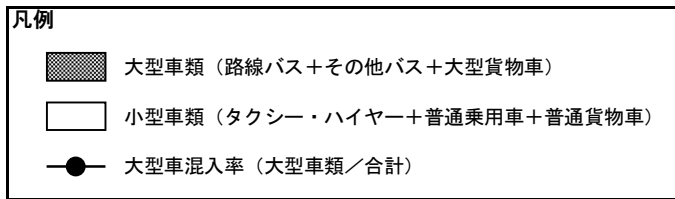
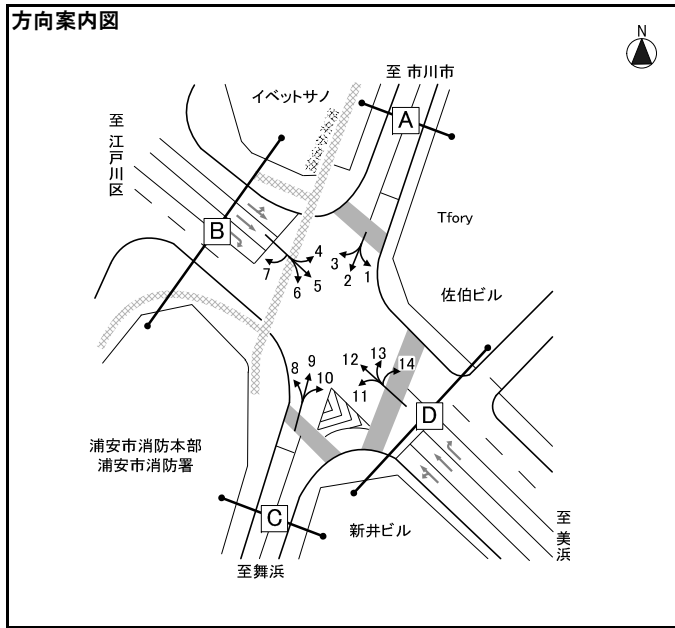
自動車交通量時間変動図

調査地点 : No.23 砂田橋バス停前交差点(北栄四丁目)
 調査年月日 : 令和5年11月1日(水) 天候 : 晴れ
 調査時間 : 7:00~19:00(12時間)



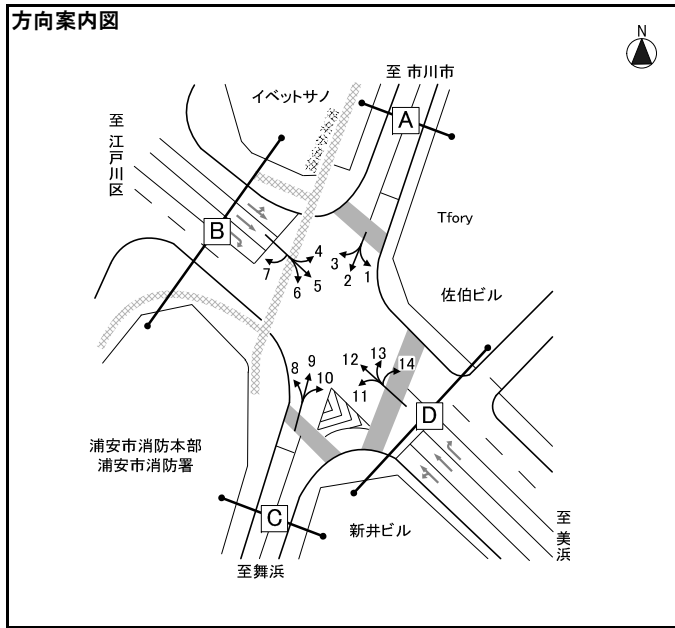
自動車交通量時間変動図

調査地点 : No.25 浦安消防本部前交差点
 調査年月日 : 令和5年11月1日(水) 天候 : 晴れ
 調査時間 : 7:00~翌7:00 (24時間)



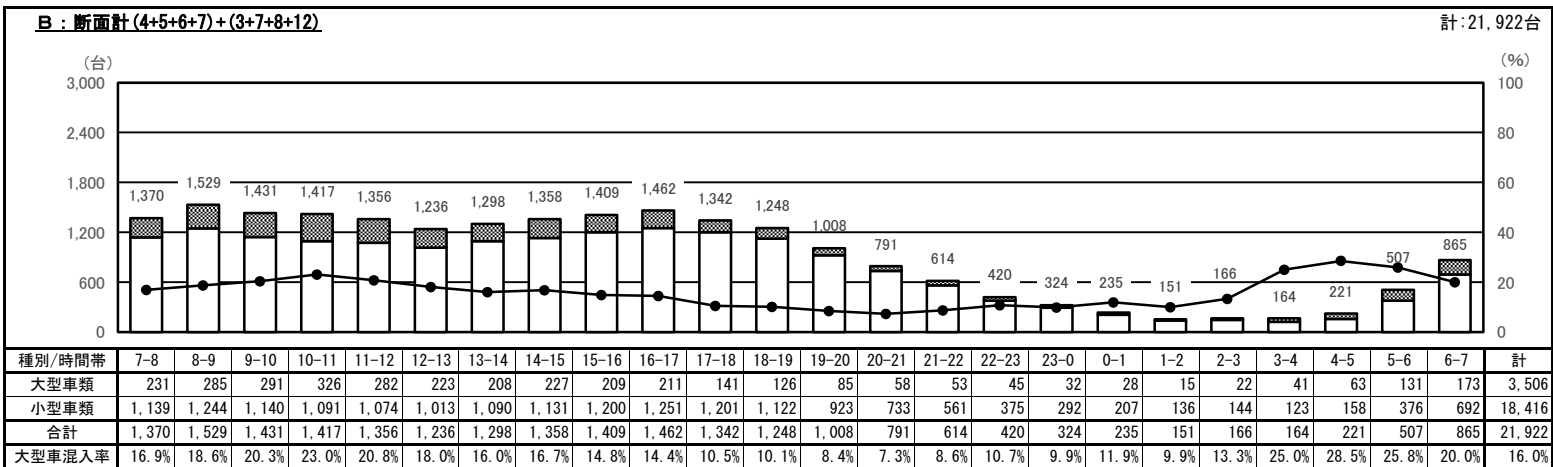
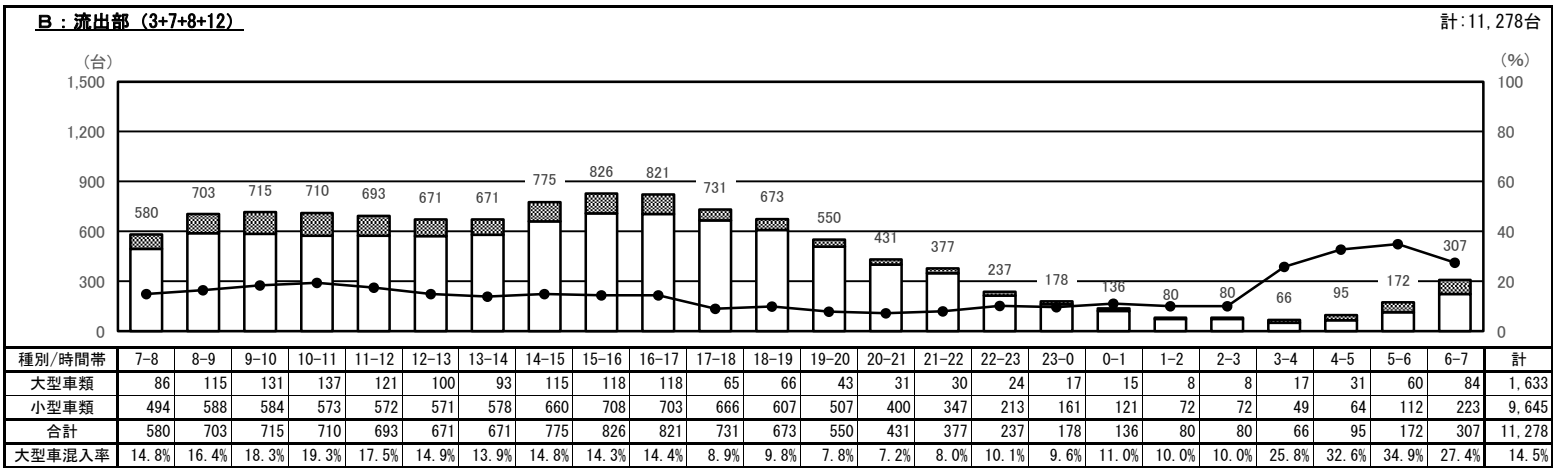
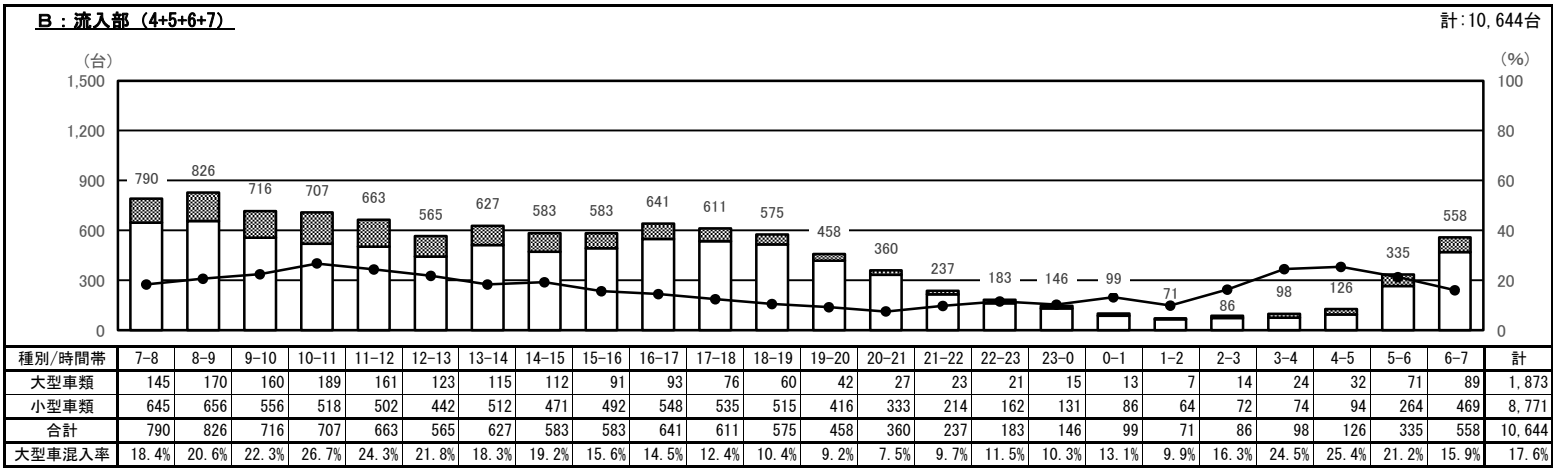
自動車交通量時間変動図

調査地点 : No.25 浦安消防本部前交差点
 調査年月日 : 令和5年11月1日(水) 天候 : 晴れ
 調査時間 : 7:00~翌7:00(24時間)



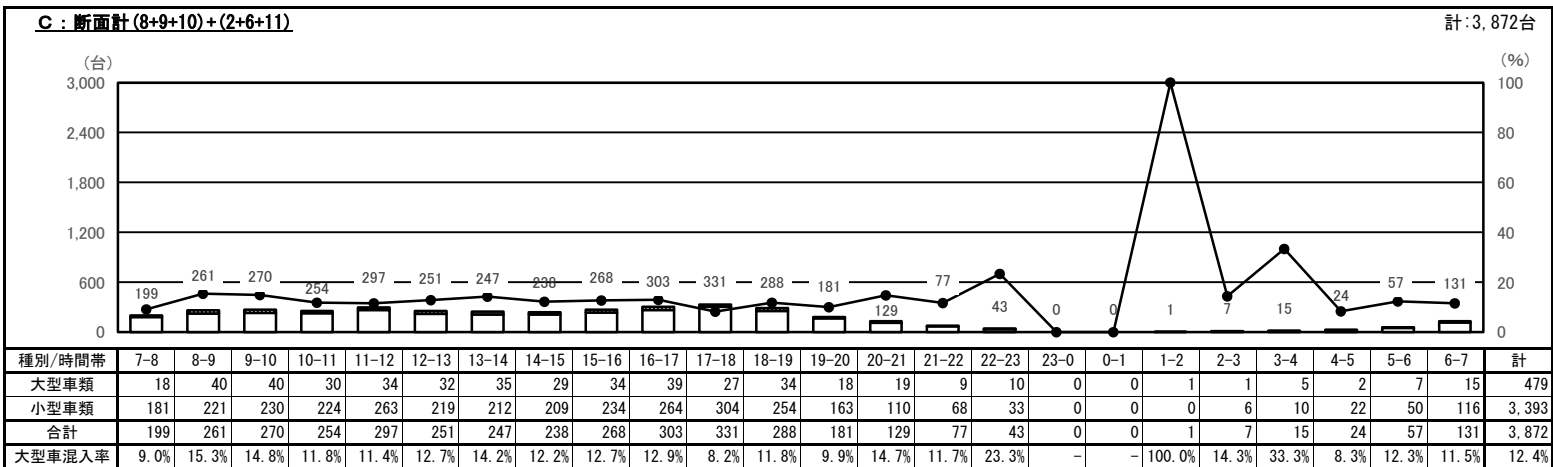
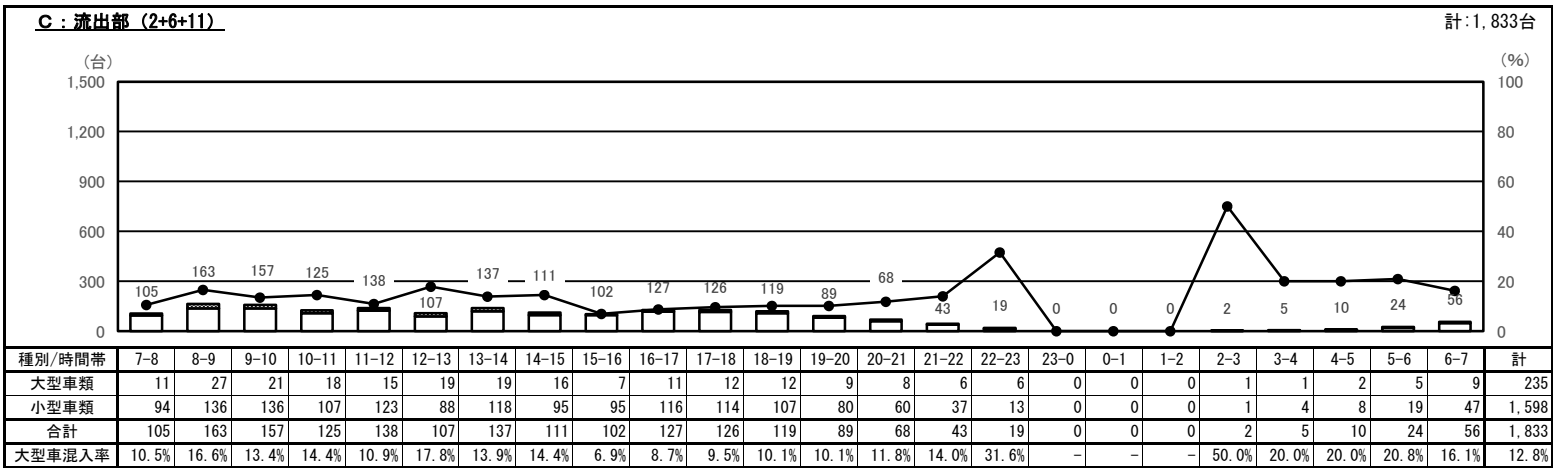
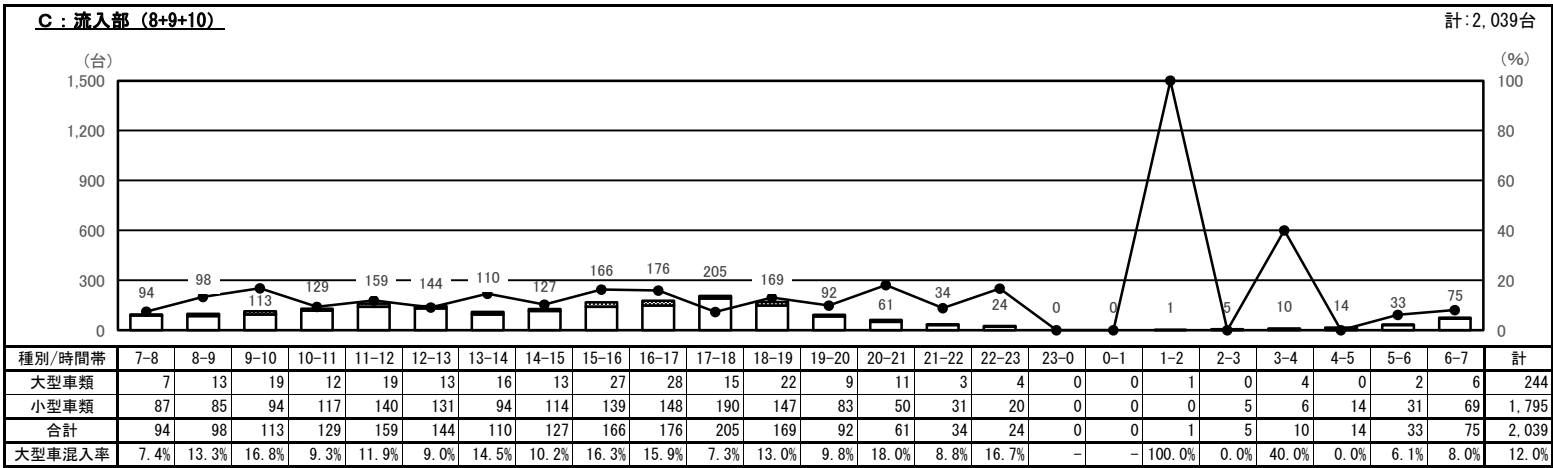
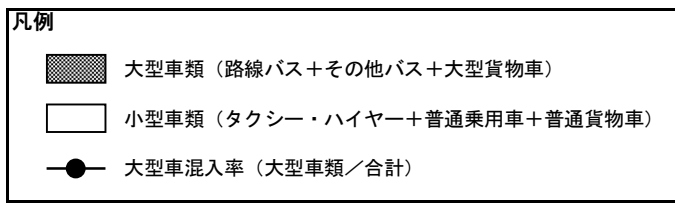
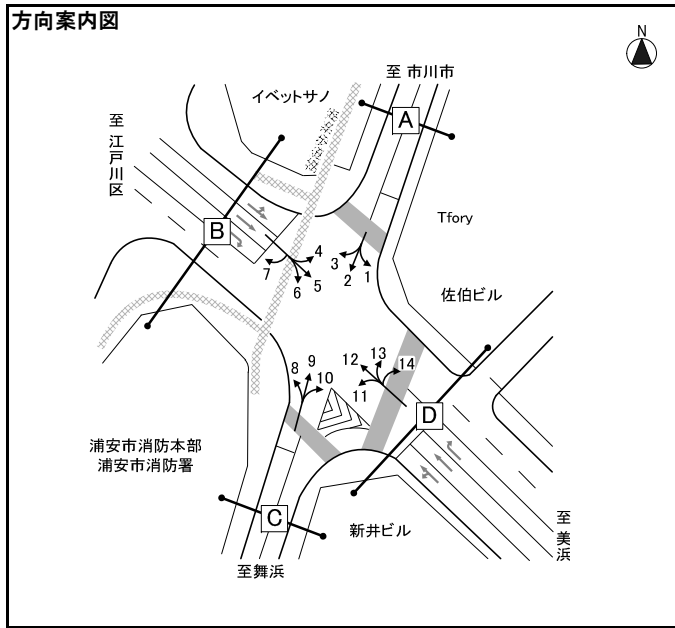
凡例

- 大型車類 (路線バス+その他バス+大型貨物車)
- 小型車類 (タクシー・ハイヤー+普通乗用車+普通貨物車)
- 大型車混入率 (大型車類/合計)



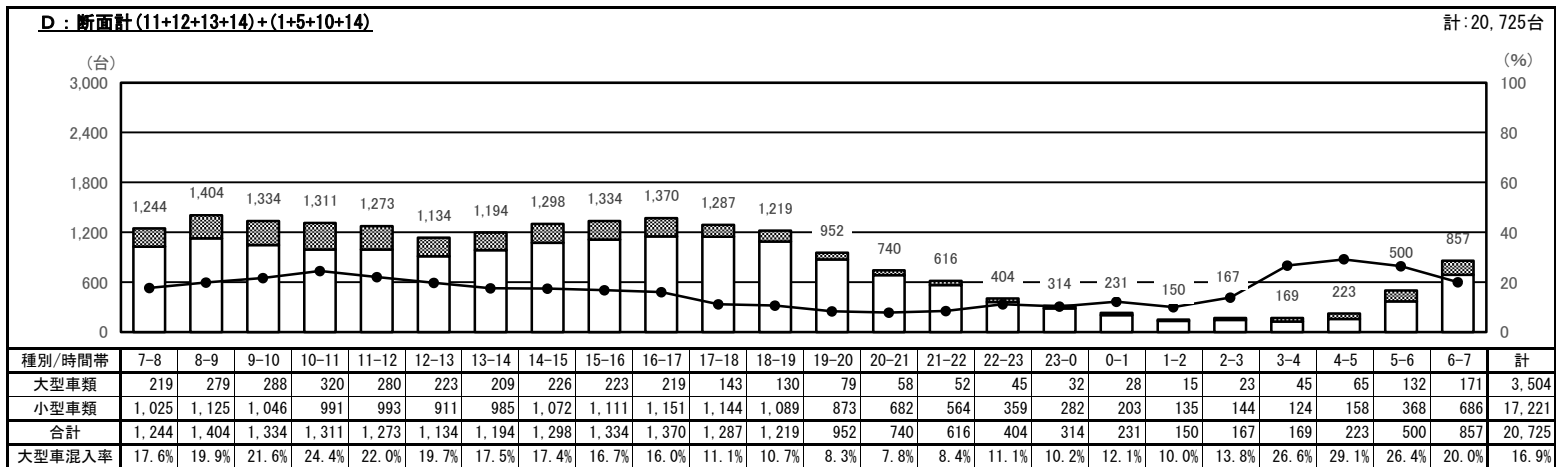
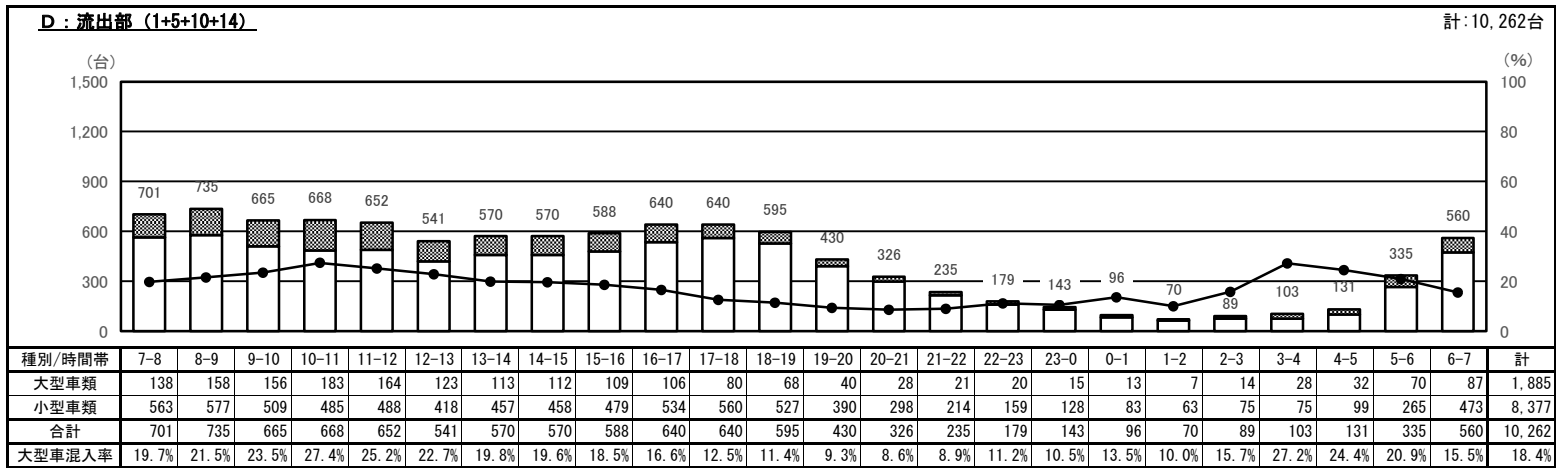
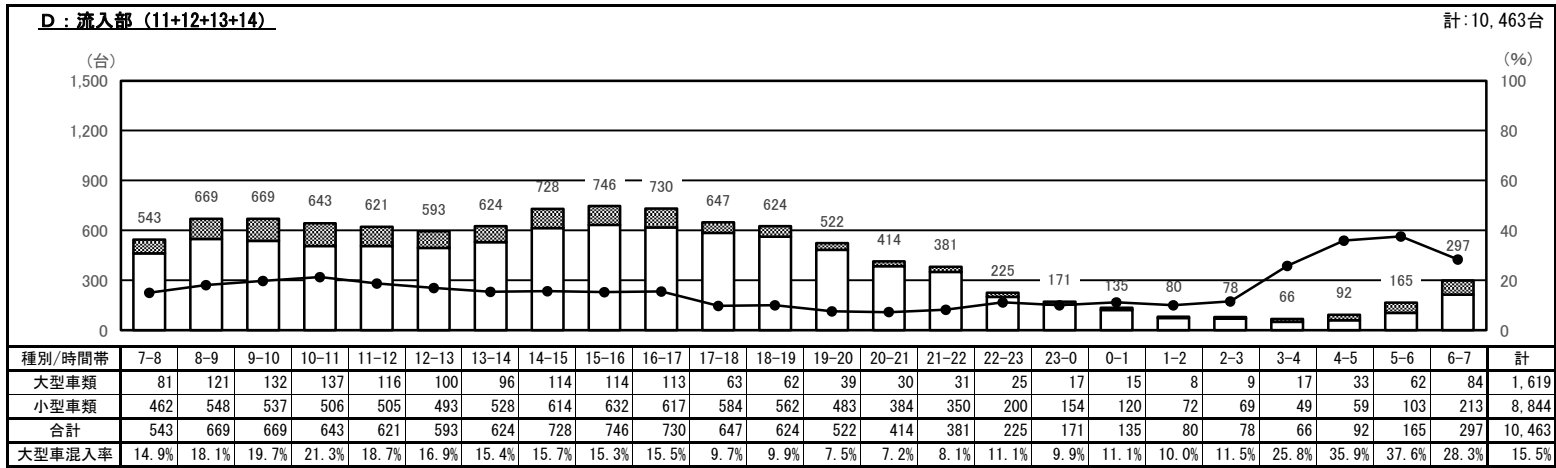
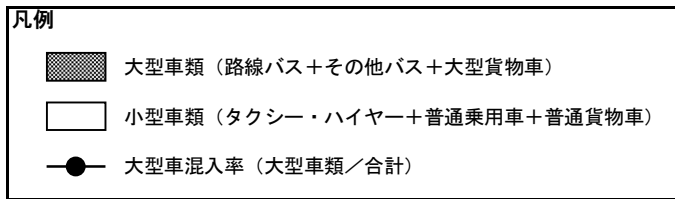
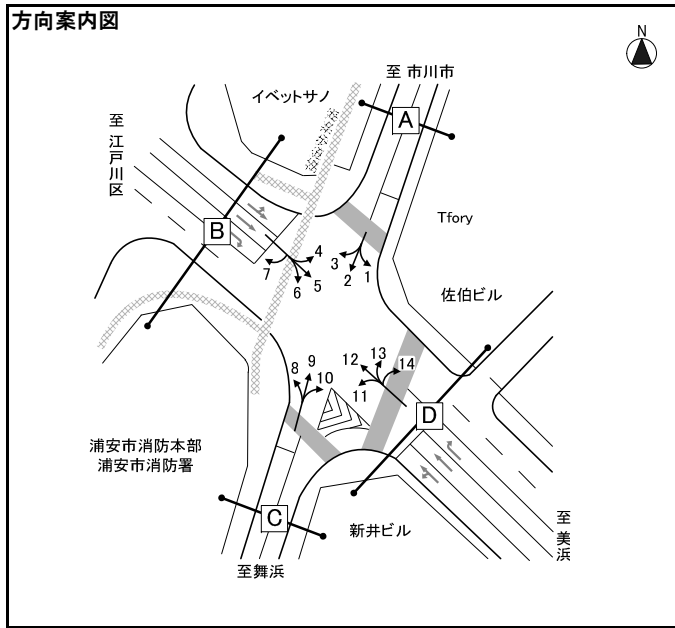
自動車交通量時間変動図

調査地点 : No.25 浦安消防本部前交差点
 調査年月日 : 令和5年11月1日(水) 天候 : 晴れ
 調査時間 : 7:00~翌7:00 (24時間)



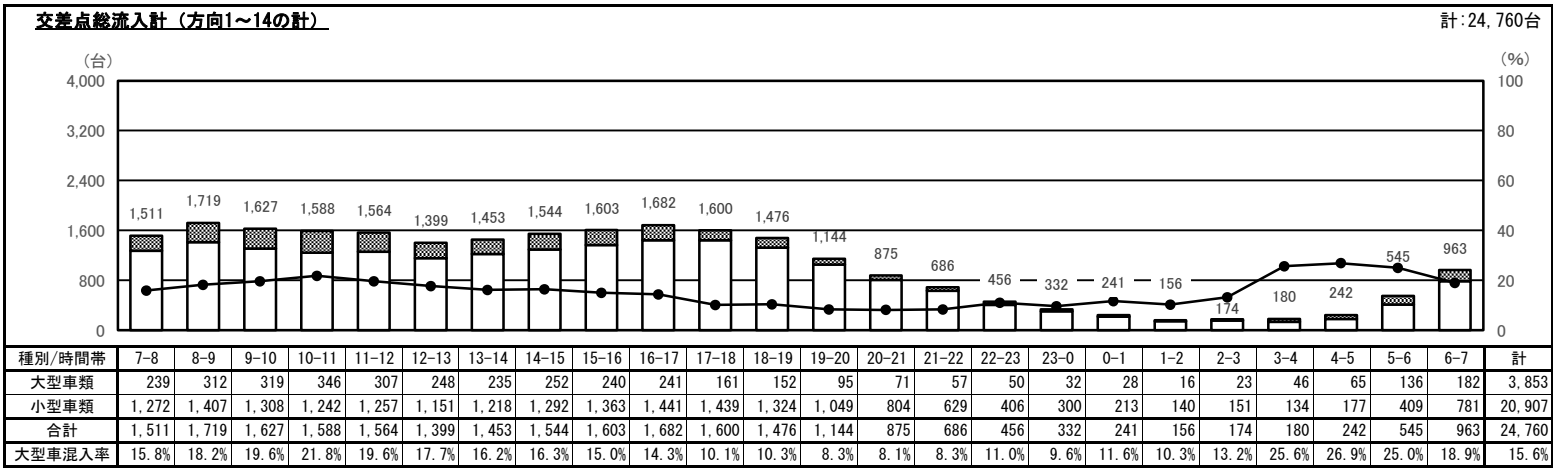
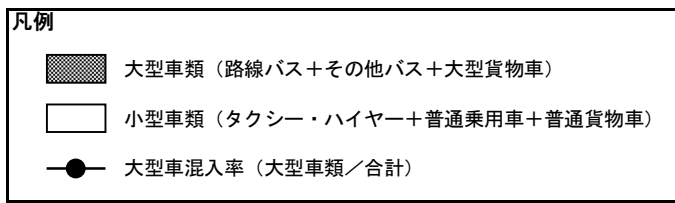
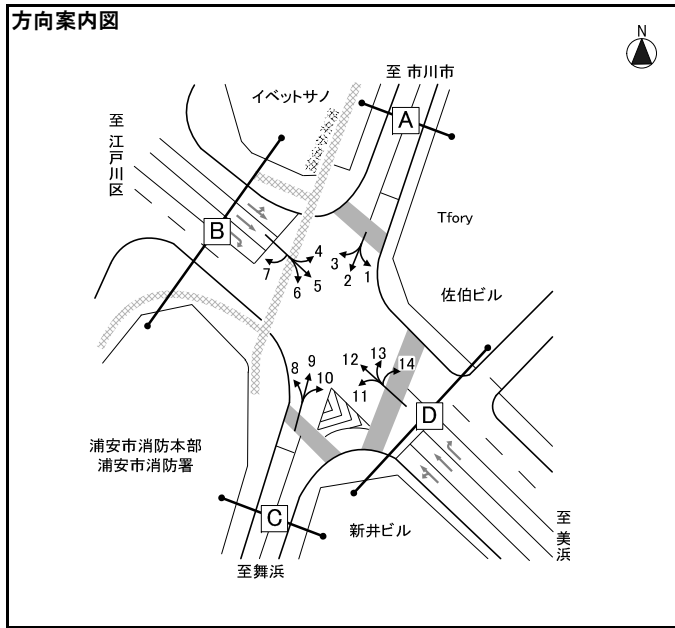
自動車交通量時間変動図

調査地点 : No.25 浦安消防本部前交差点
 調査年月日 : 令和5年11月1日(水) 天候 : 晴れ
 調査時間 : 7:00~翌7:00 (24時間)



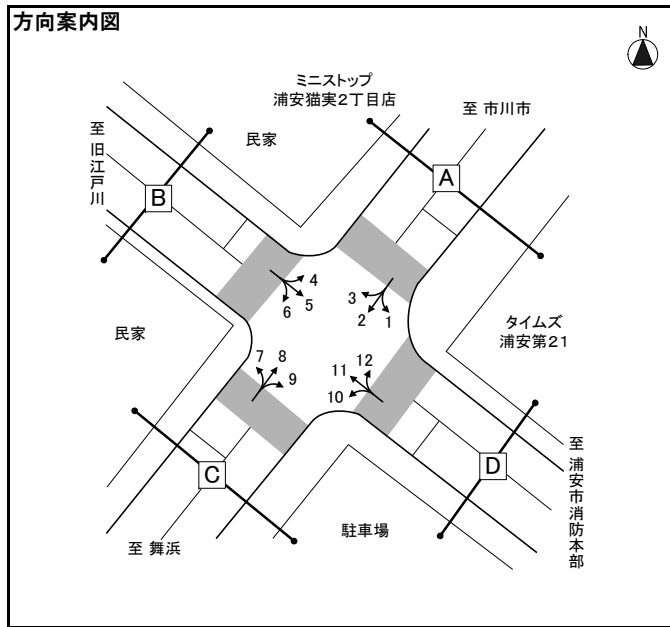
自動車交通量時間変動図

調査地点 : No.25 浦安消防本部前交差点
 調査年月日 : 令和5年11月1日(水) 天候 : 晴れ
 調査時間 : 7:00~翌7:00 (24時間)



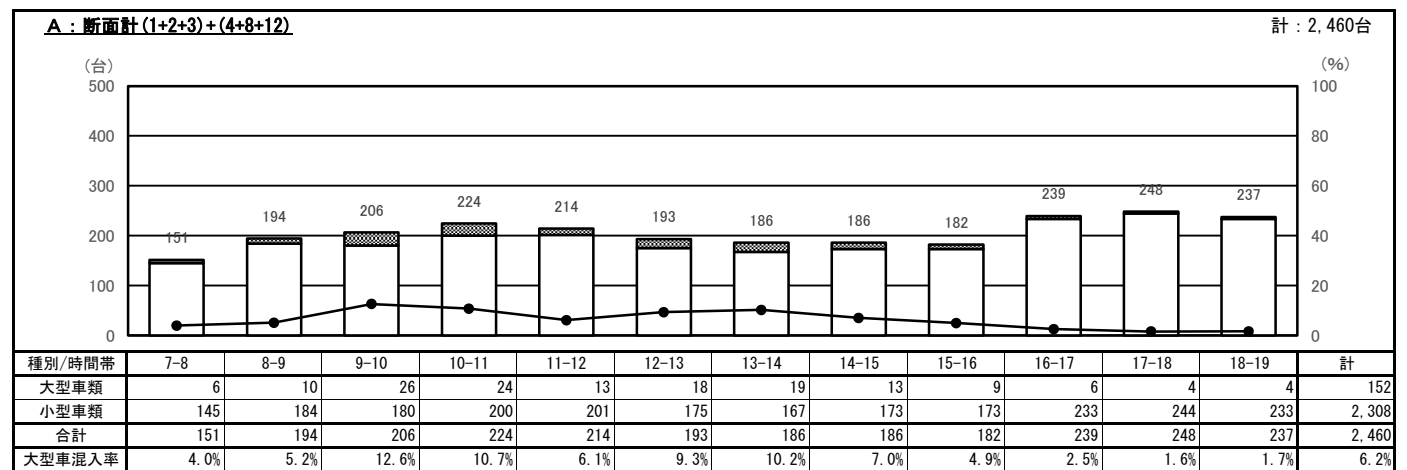
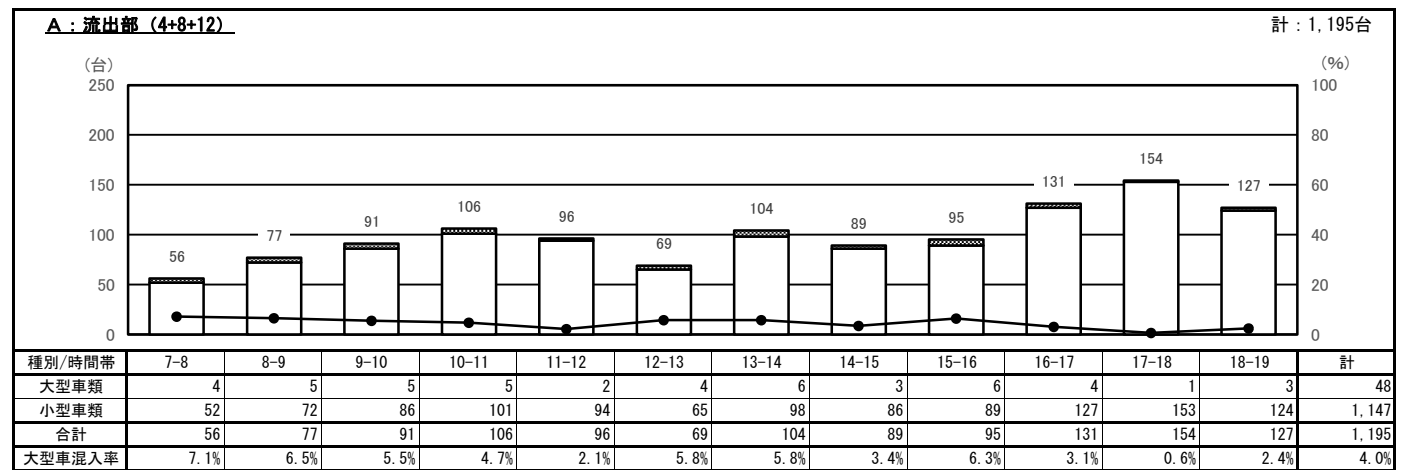
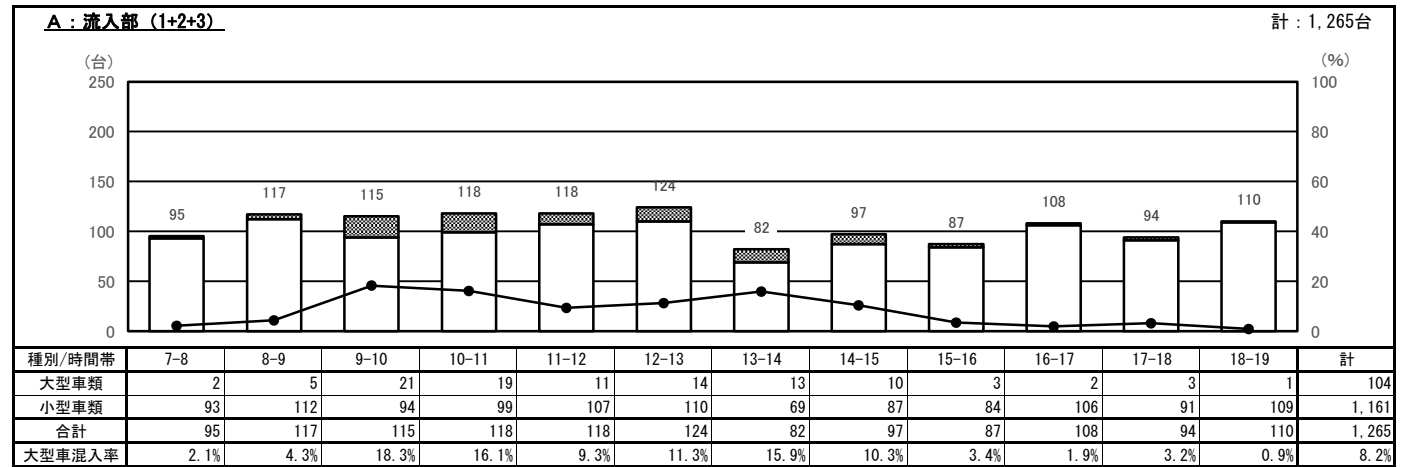
自動車交通量時間変動図

調査地点 : No.26 ミニストップ浦安猫実2丁目店前交差点
 調査年月日 : 令和5年11月1日(水) 天候 : 晴れ
 調査時間 : 7:00~19:00 (12時間)



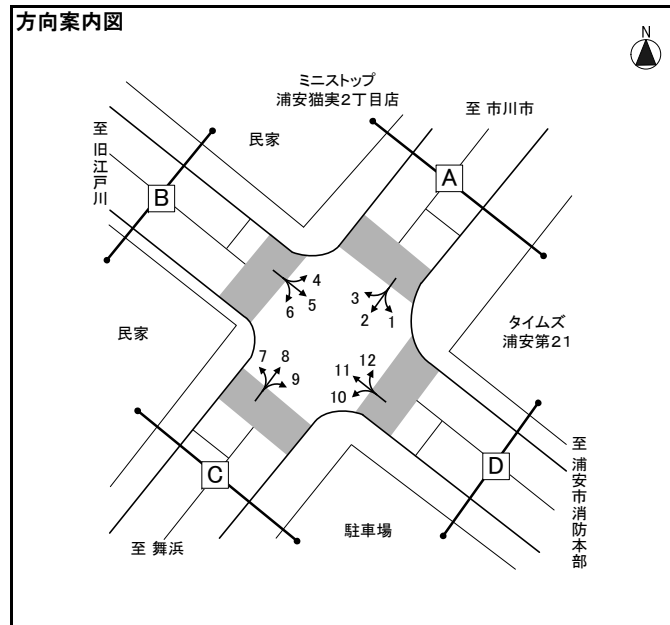
凡例

- 大型車類 (路線バス+その他バス+大型貨物車)
- 小型車類 (タクシー・ハイヤー+普通乗用車+普通貨物車)
- 大型車混入率 (大型車類/合計)




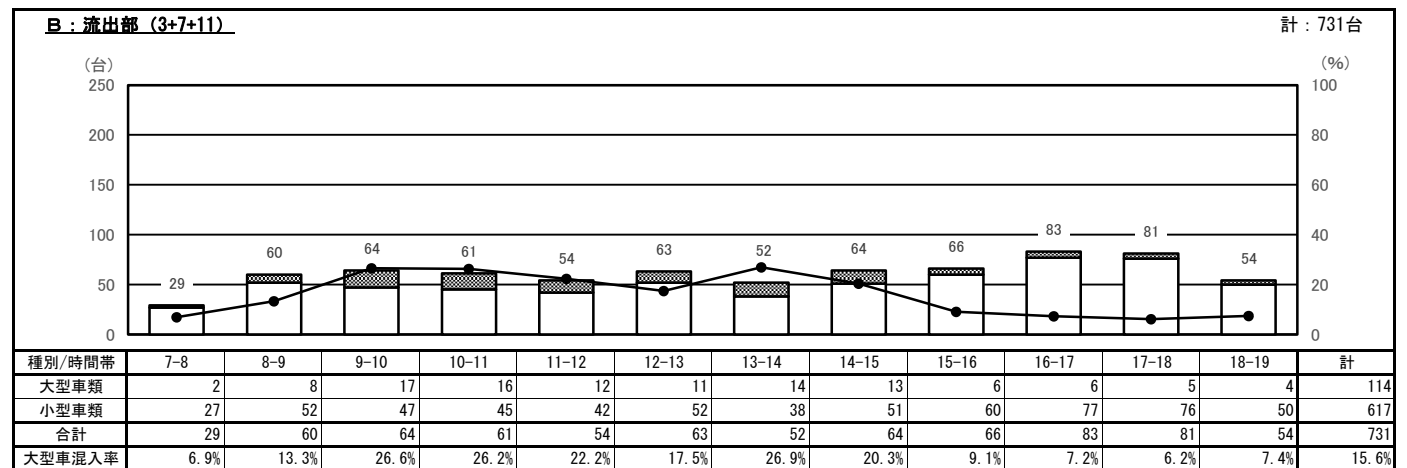
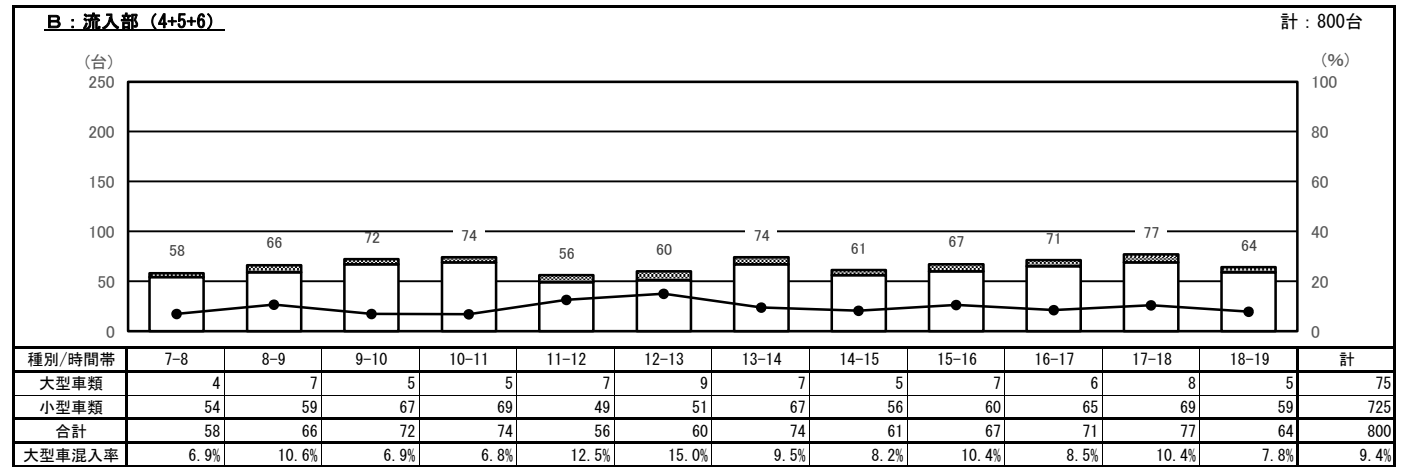
自動車交通量時間変動図

調査地点 : No.26 ミニストップ浦安猫実2丁目店前交差点
 調査年月日 : 令和5年11月1日(水) 天候 : 晴れ
 調査時間 : 7:00~19:00 (12時間)



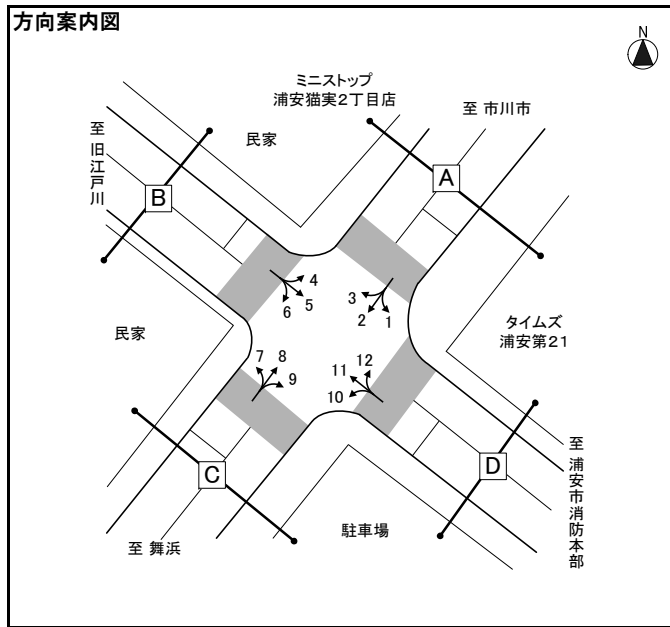
凡例

- 大型車類 (路線バス+その他バス+大型貨物車)
- 小型車類 (タクシー・ハイヤー+普通乗用車+普通貨物車)
- 大型車混入率 (大型車類/合計)



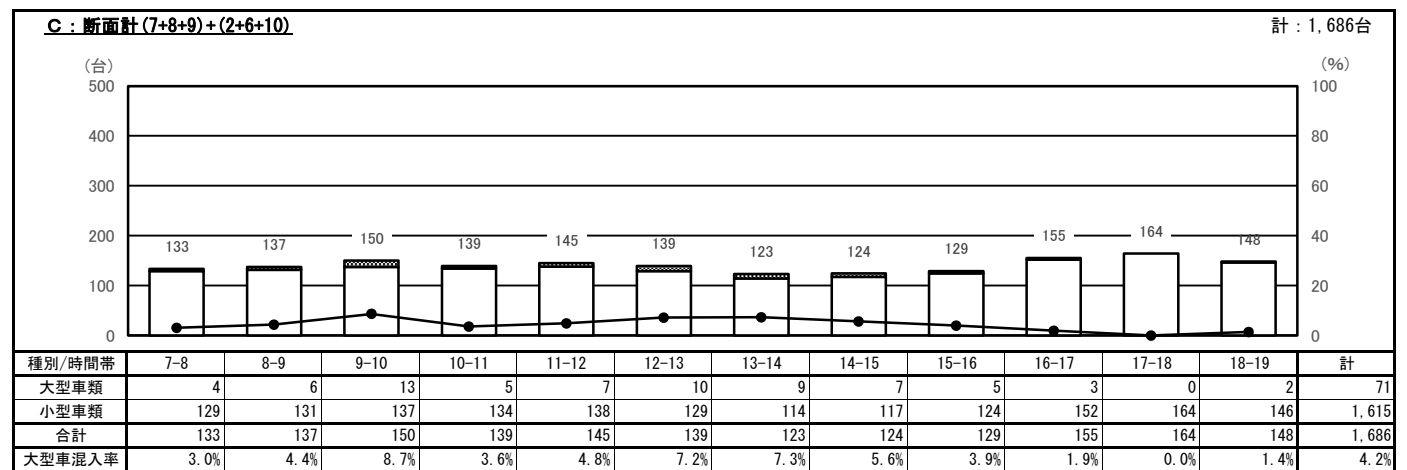
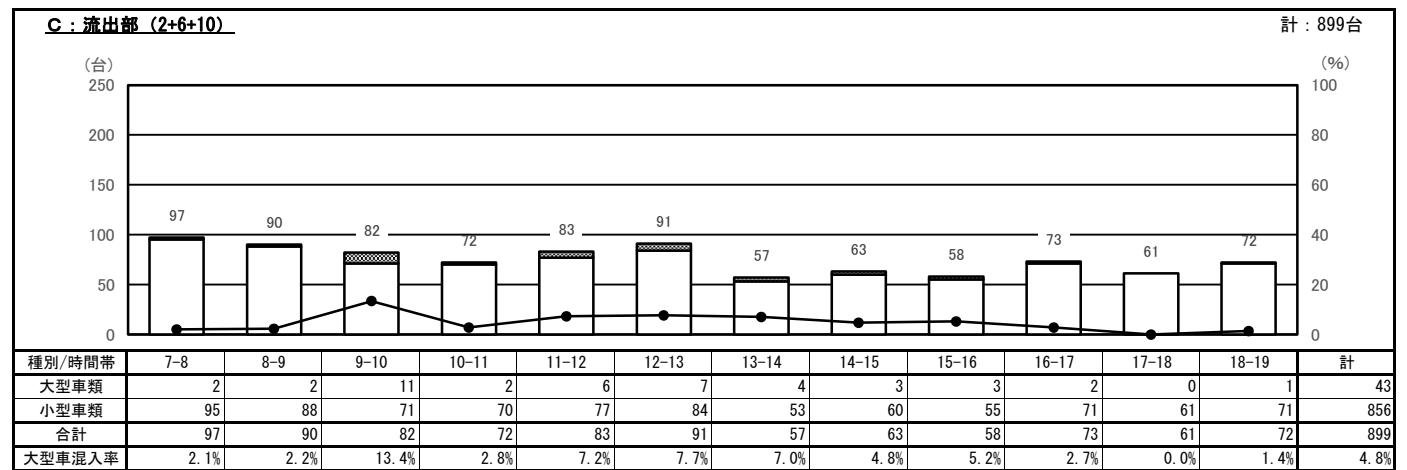
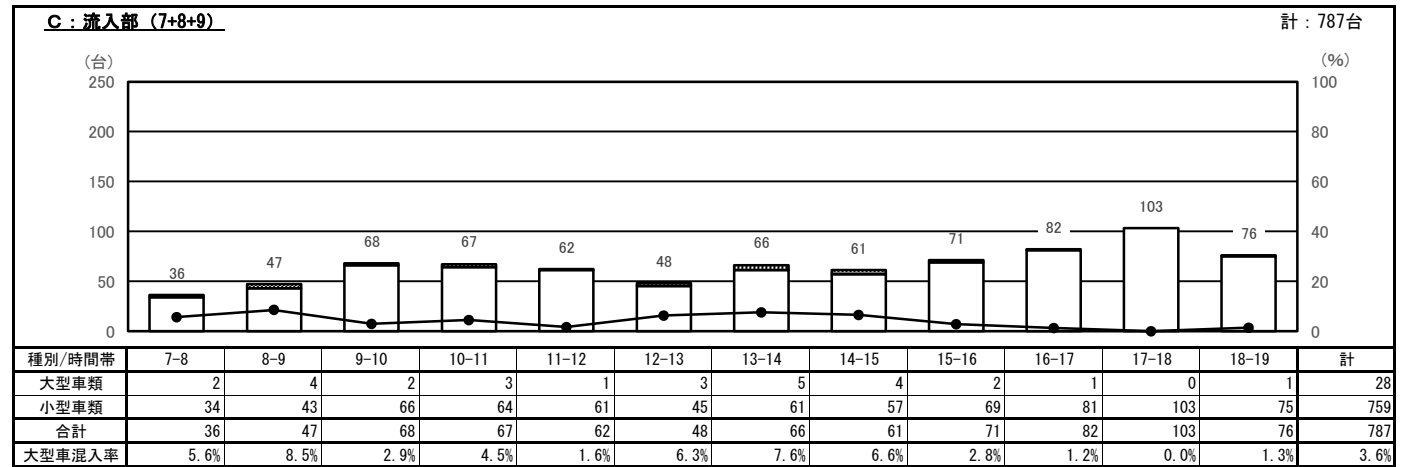
自動車交通量時間変動図

調査地点 : No.26 ミニストップ浦安猫実2丁目店前交差点
 調査年月日 : 令和5年11月1日(水) 天候 : 晴れ
 調査時間 : 7:00~19:00 (12時間)



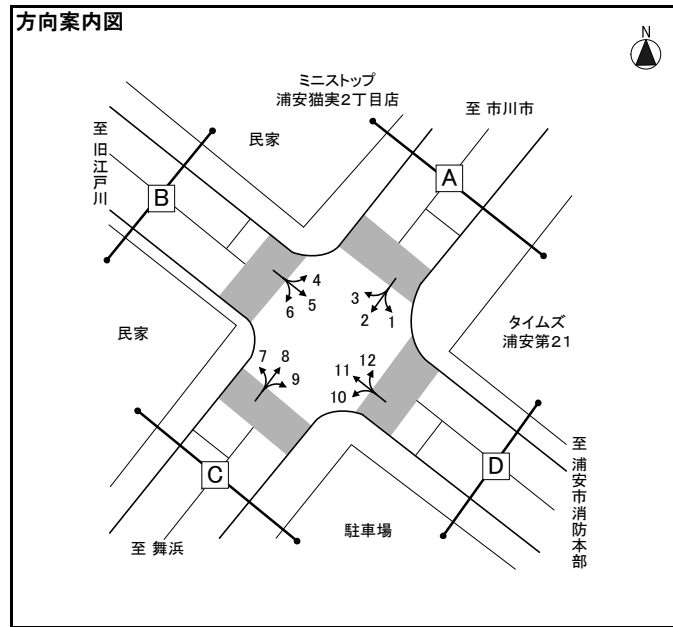
凡例

- 大型車類 (路線バス+その他バス+大型貨物車)
- 小型車類 (タクシー・ハイヤー+普通乗用車+普通貨物車)
- 大型車混入率 (大型車類/合計)



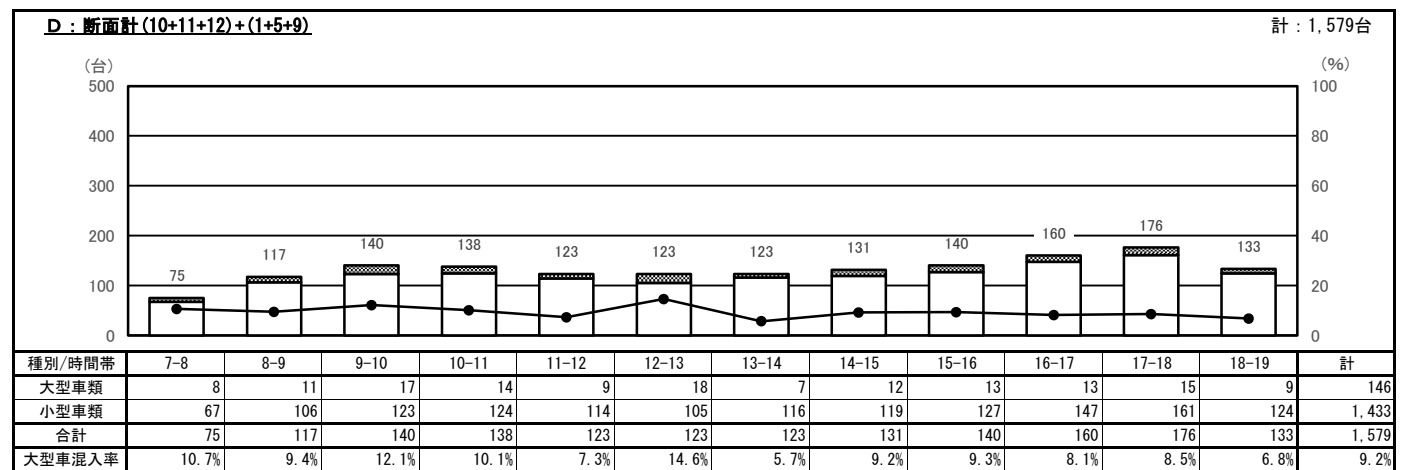
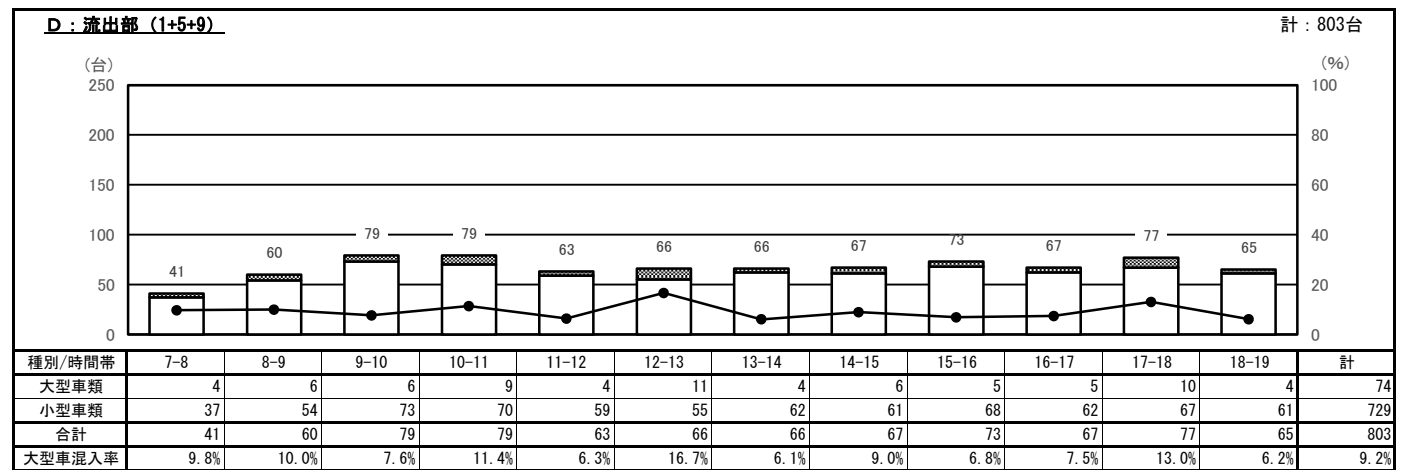
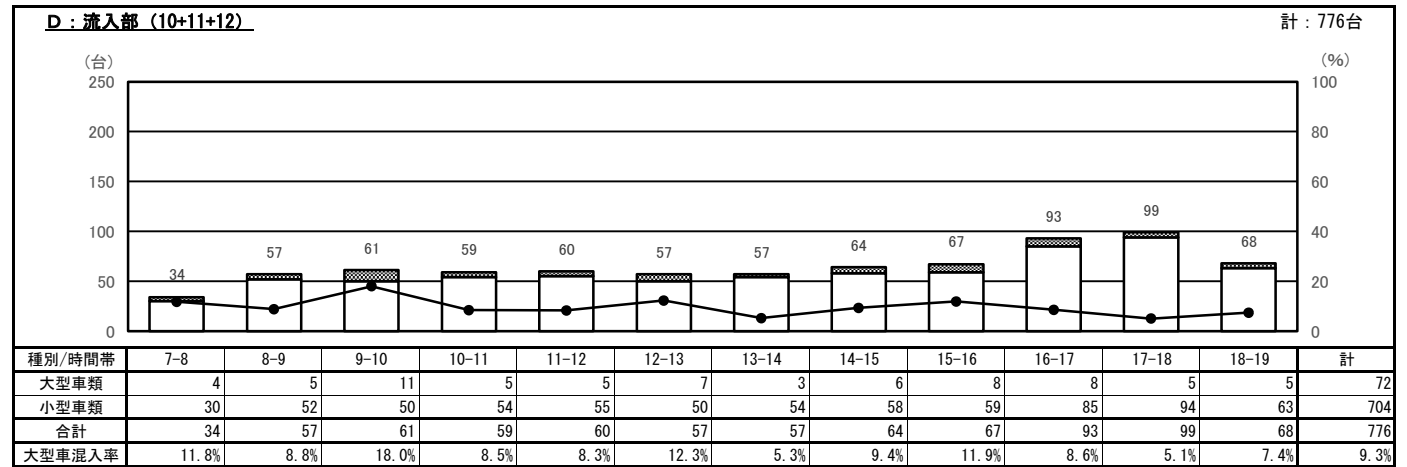
自動車交通量時間変動図

調査地点 : No.26 ミニストップ浦安猫実2丁目店前交差点
 調査年月日 : 令和5年11月1日(水) 天候 : 晴れ
 調査時間 : 7:00~19:00 (12時間)



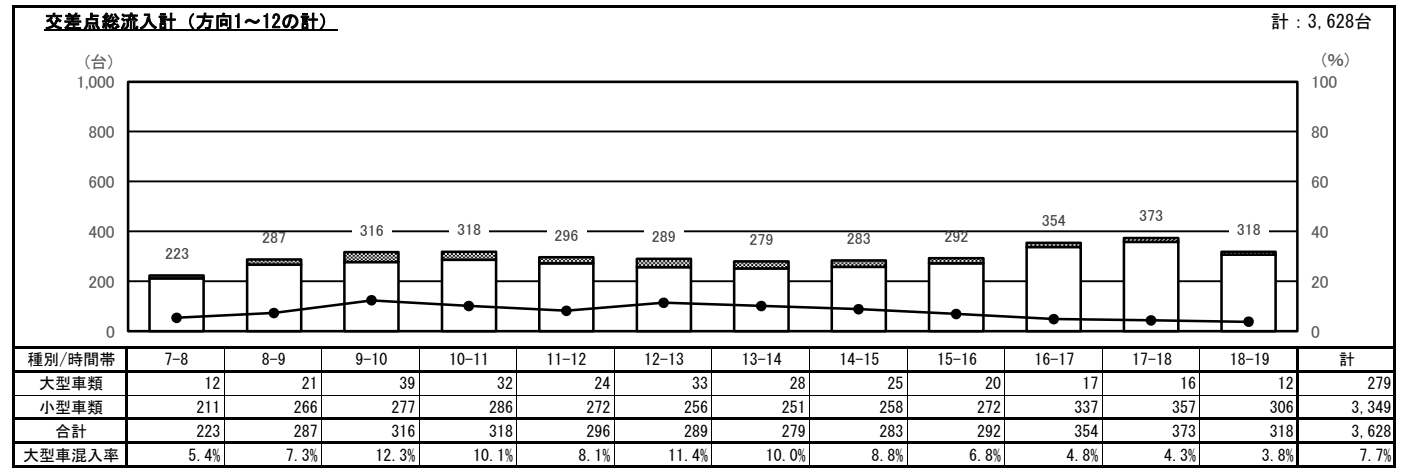
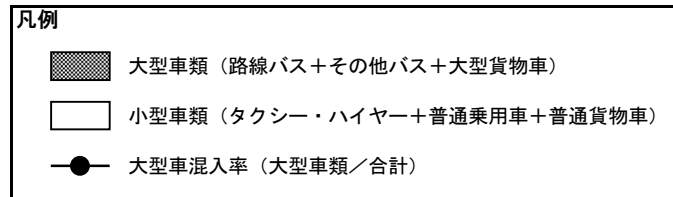
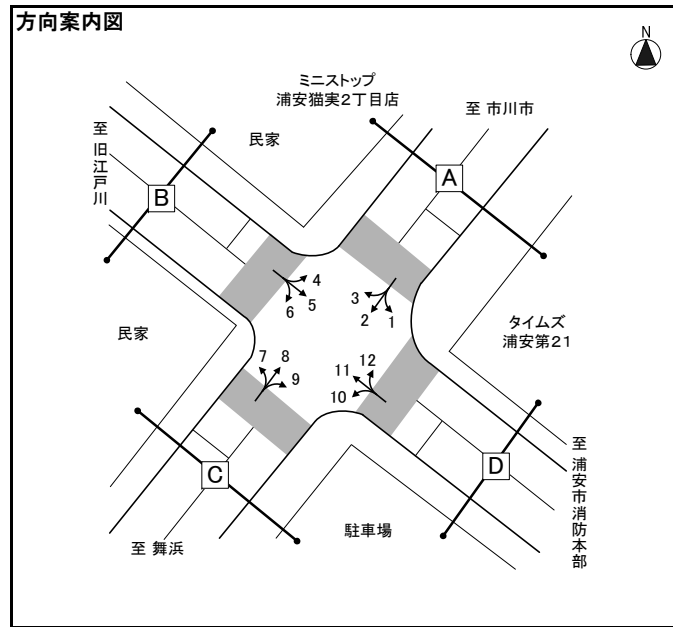
凡例

- 大型車類 (路線バス+その他バス+大型貨物車)
- 小型車類 (タクシー・ハイヤー+普通乗用車+普通貨物車)
- 大型車混入率 (大型車類/合計)



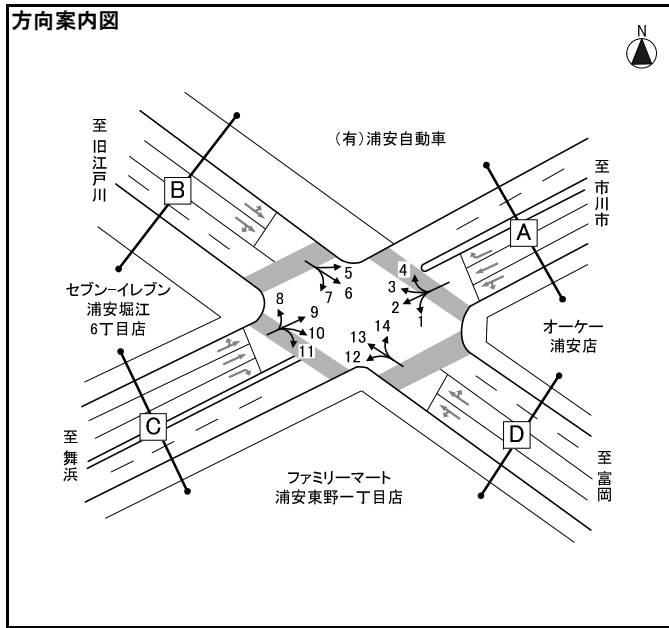
自動車交通量時間変動図

調査地点 : No.26 ミニストップ浦安猫実2丁目店前交差点
 調査年月日 : 令和5年11月1日(水) 天候 : 晴れ
 調査時間 : 7:00~19:00 (12時間)



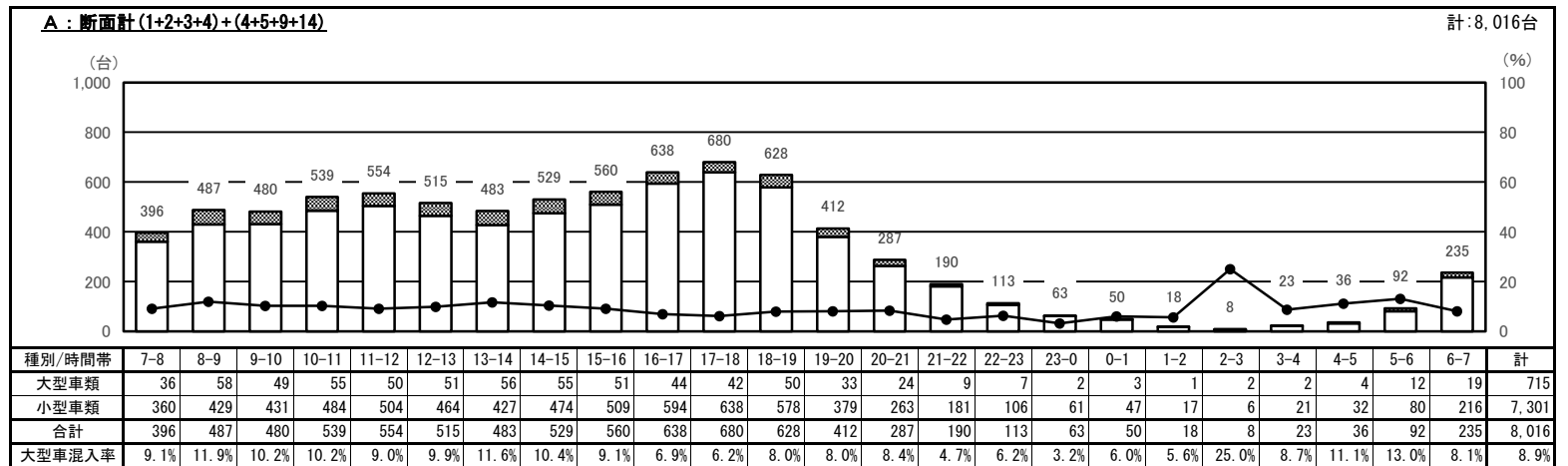
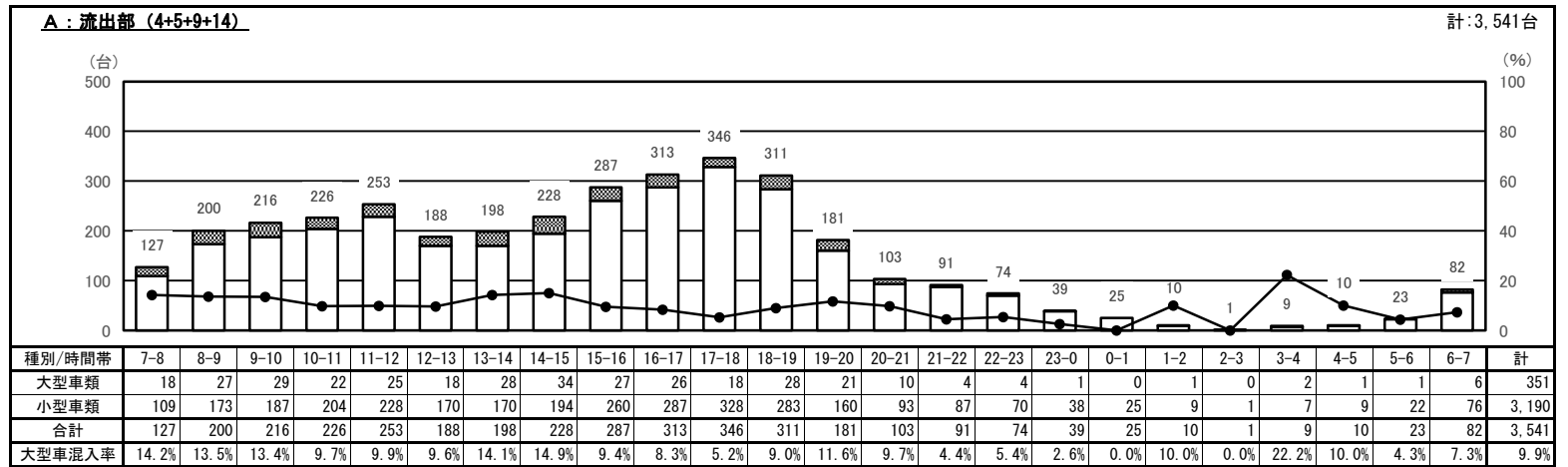
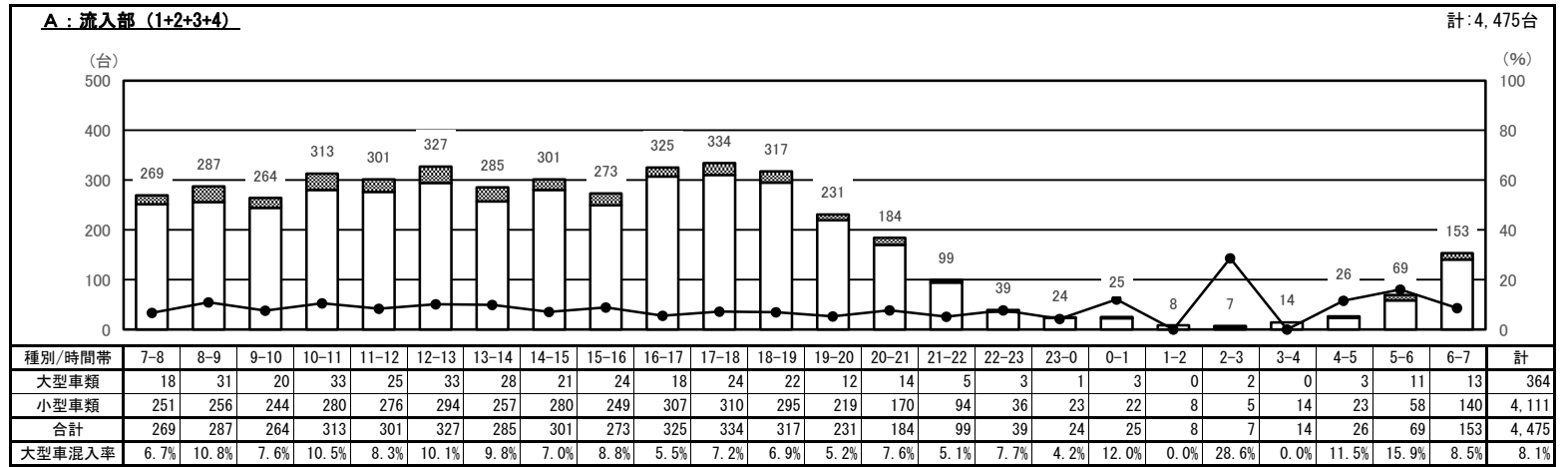
自動車交通量時間変動図

調査地点 : No.28 東野交差点
 調査年月日 : 令和5年11月1日(水) 天候 : 晴れ
 調査時間 : 7:00~翌7:00(24時間)



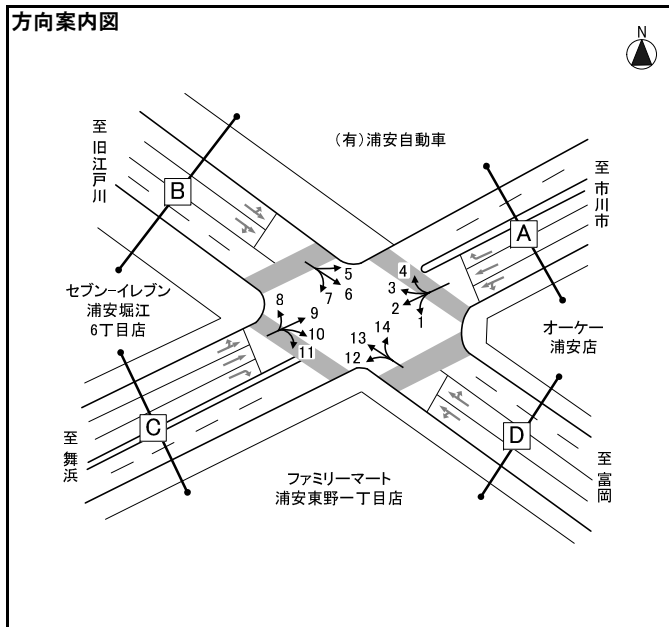
凡例

- 大型車類 (路線バス+その他バス+大型貨物車)
- 小型車類 (タクシー・ハイヤー+普通乗用車+普通貨物車)
- 大型車混入率 (大型車類/合計)



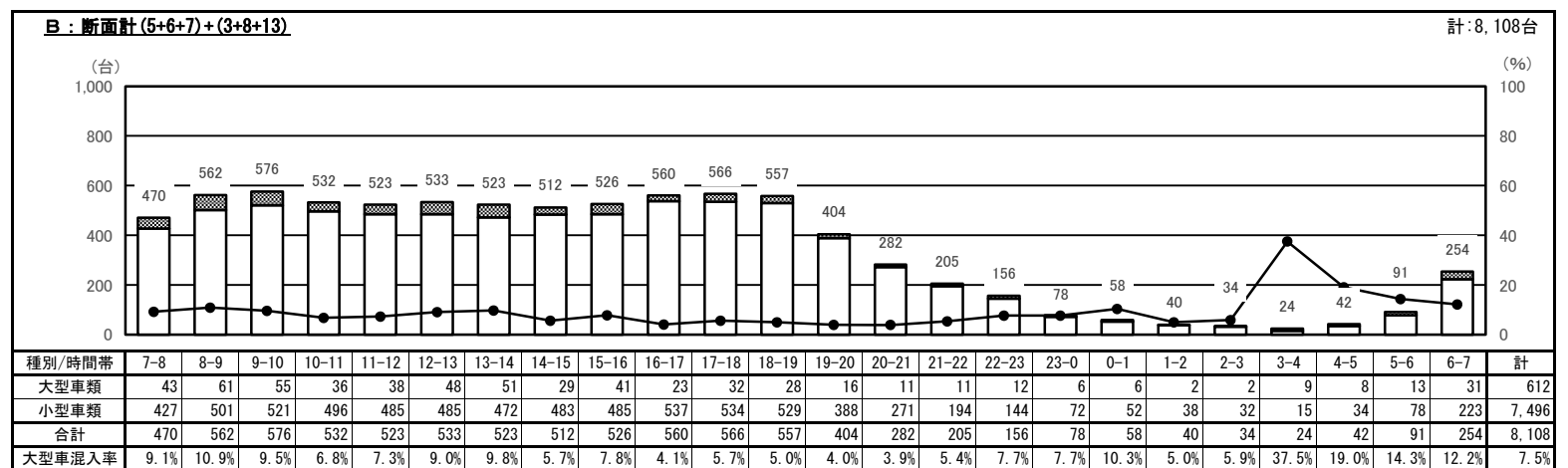
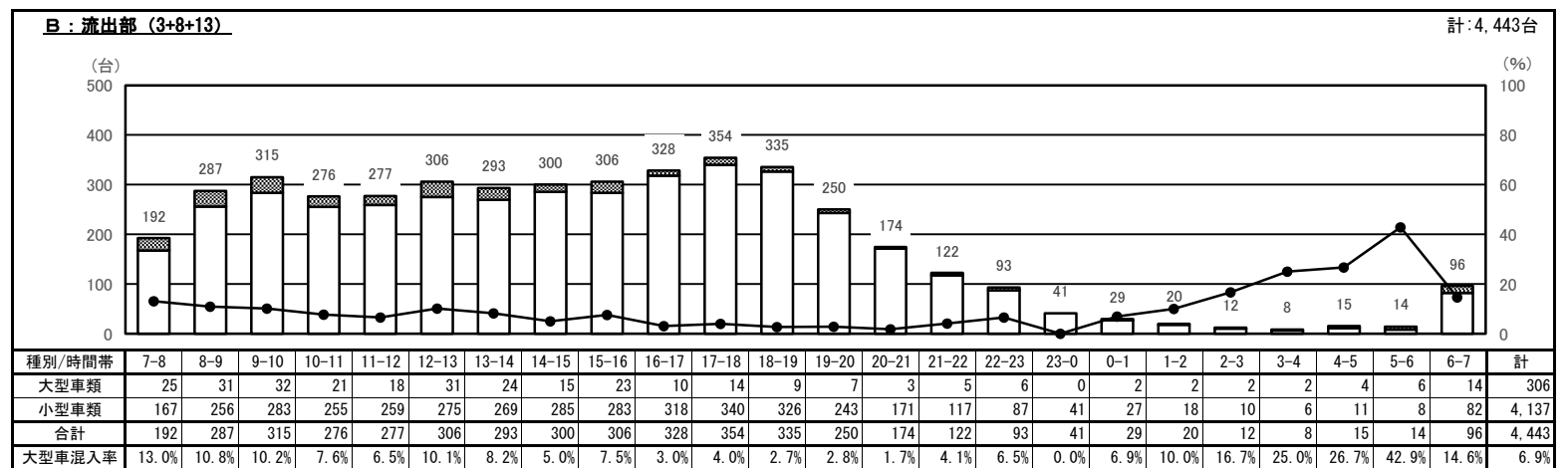
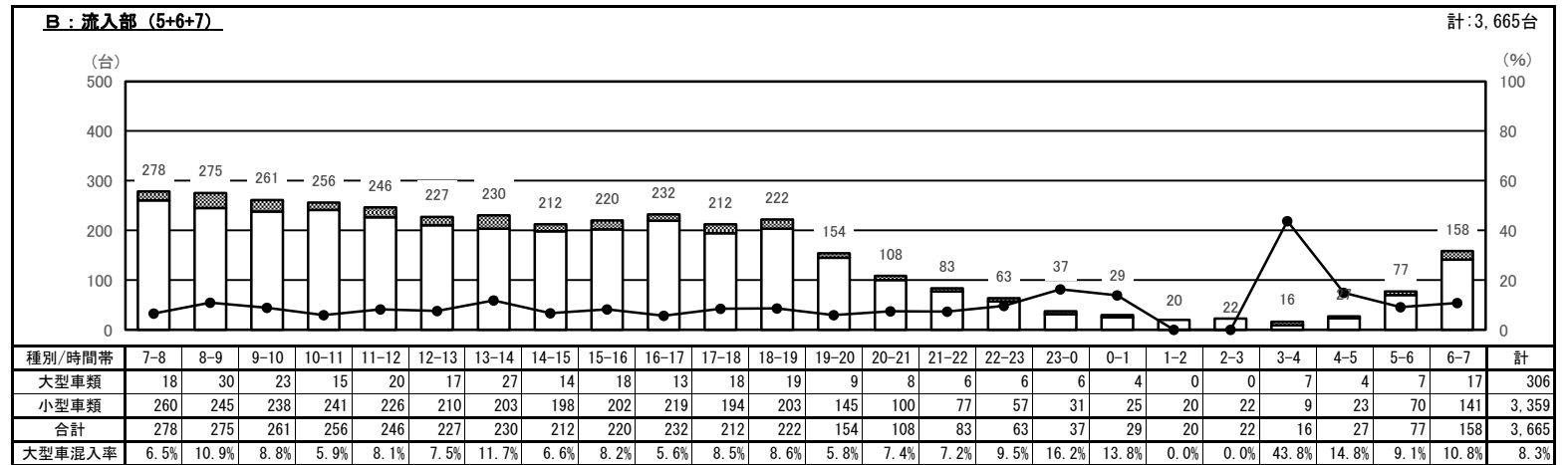
自動車交通量時間変動図

調査地点 : No.28 東野交差点
 調査年月日 : 令和5年11月1日(水) 天候 : 晴れ
 調査時間 : 7:00~翌7:00(24時間)



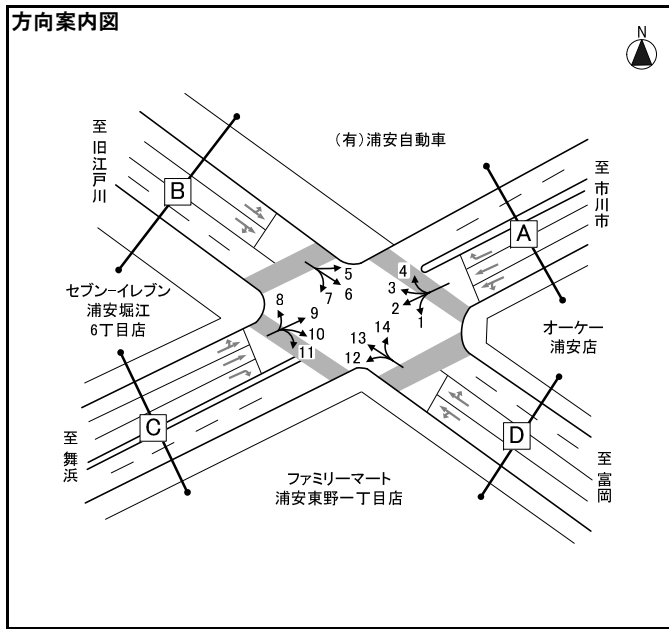
凡例

- 大型車類 (路線バス+その他バス+大型貨物車)
- 小型車類 (タクシー・ハイヤー+普通乗用車+普通貨物車)
- 大型車混入率 (大型車類/合計)



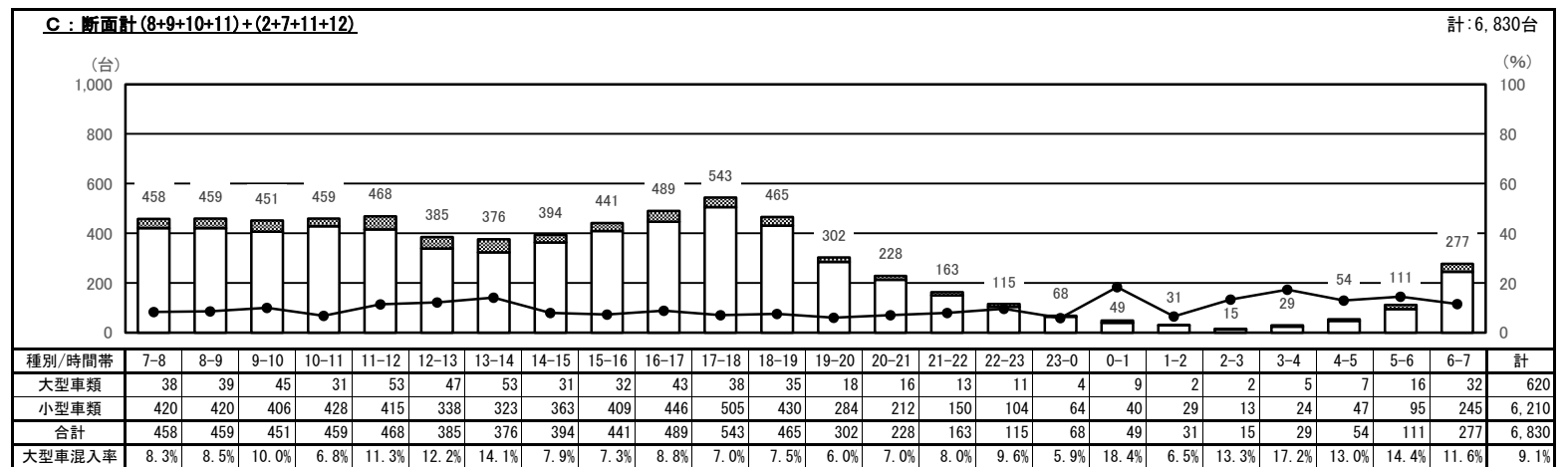
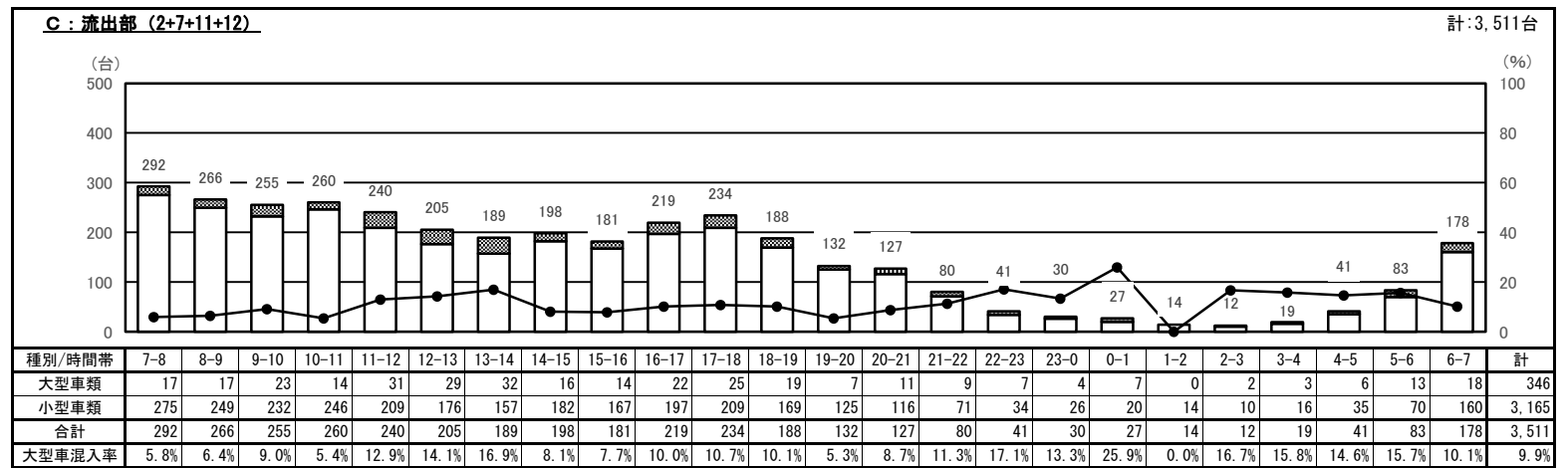
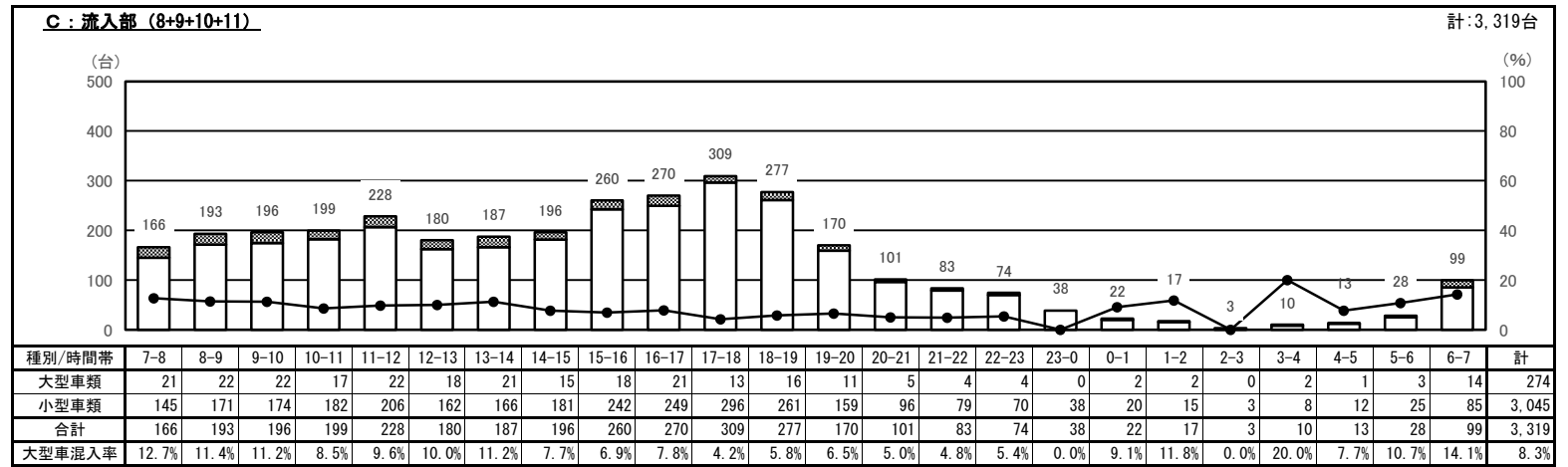
自動車交通量時間変動図

調査地点 : No.28 東野交差点
 調査年月日 : 令和5年11月1日(水) 天候 : 晴れ
 調査時間 : 7:00~翌7:00(24時間)



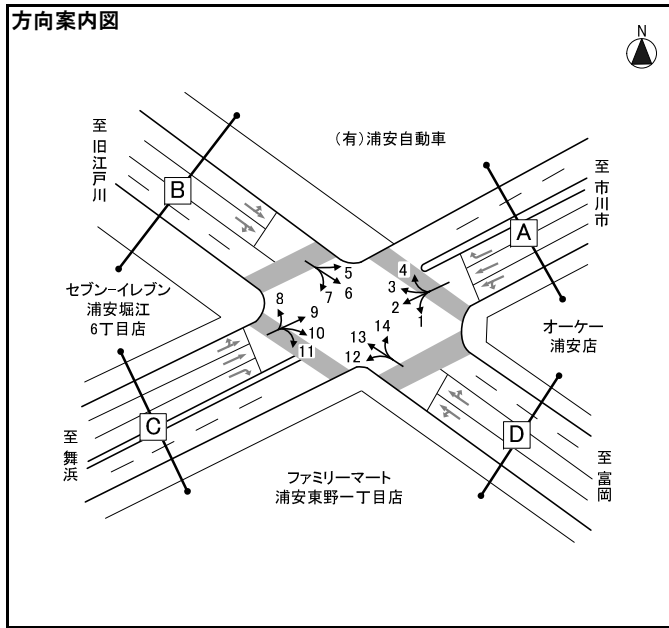
凡例

- 大型車類 (路線バス+その他バス+大型貨物車)
- 小型車類 (タクシー・ハイヤー+普通乗用車+普通貨物車)
- 大型車混入率 (大型車類/合計)



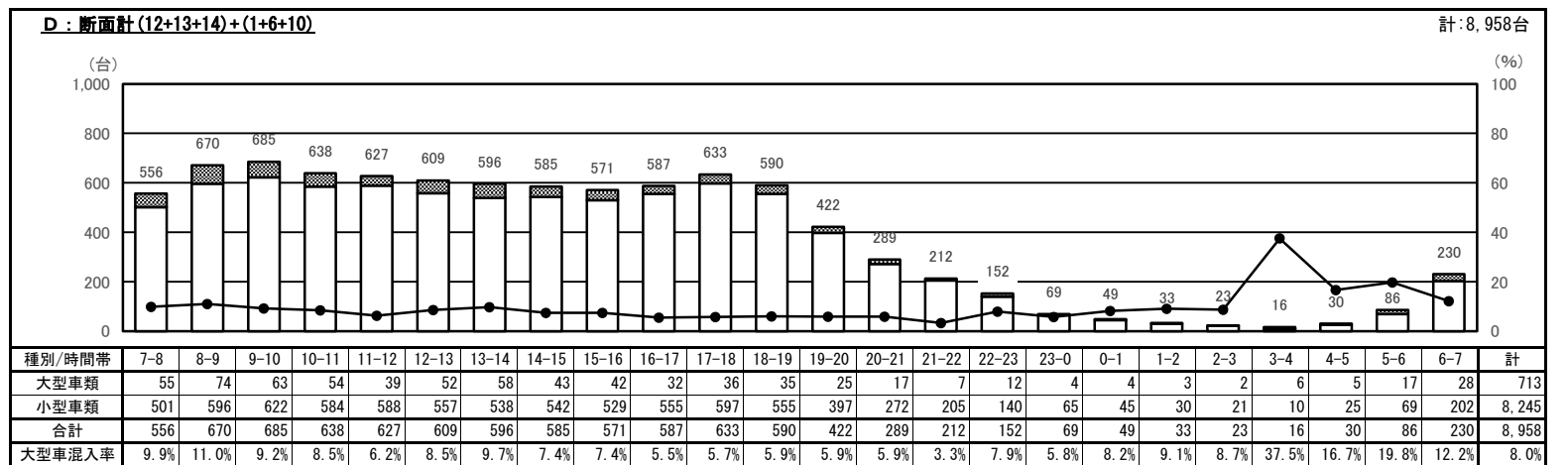
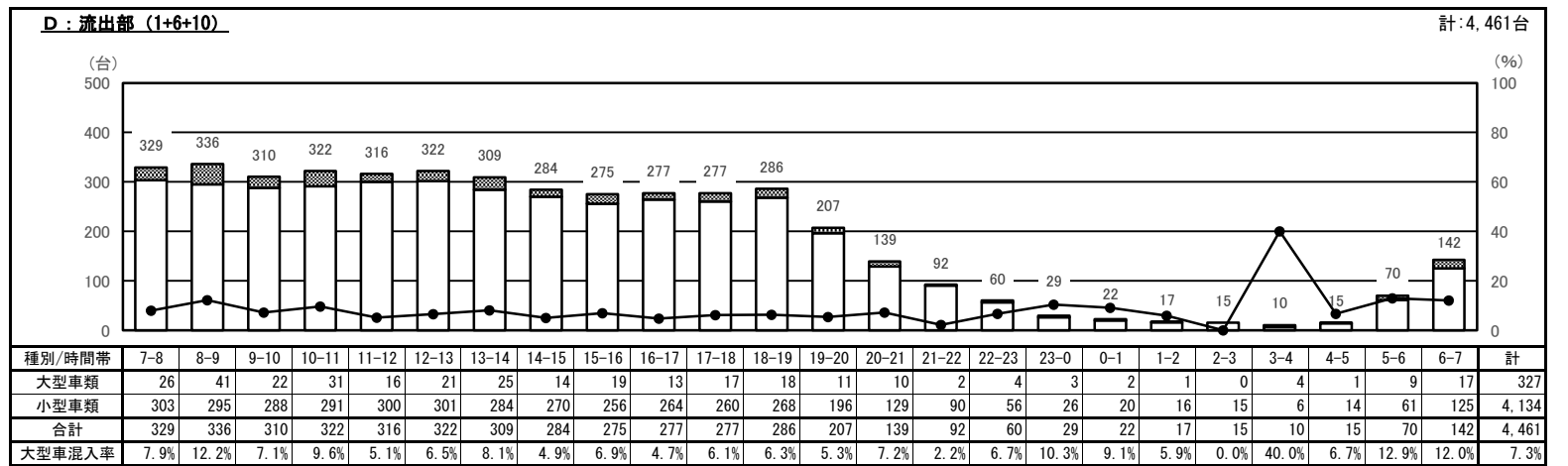
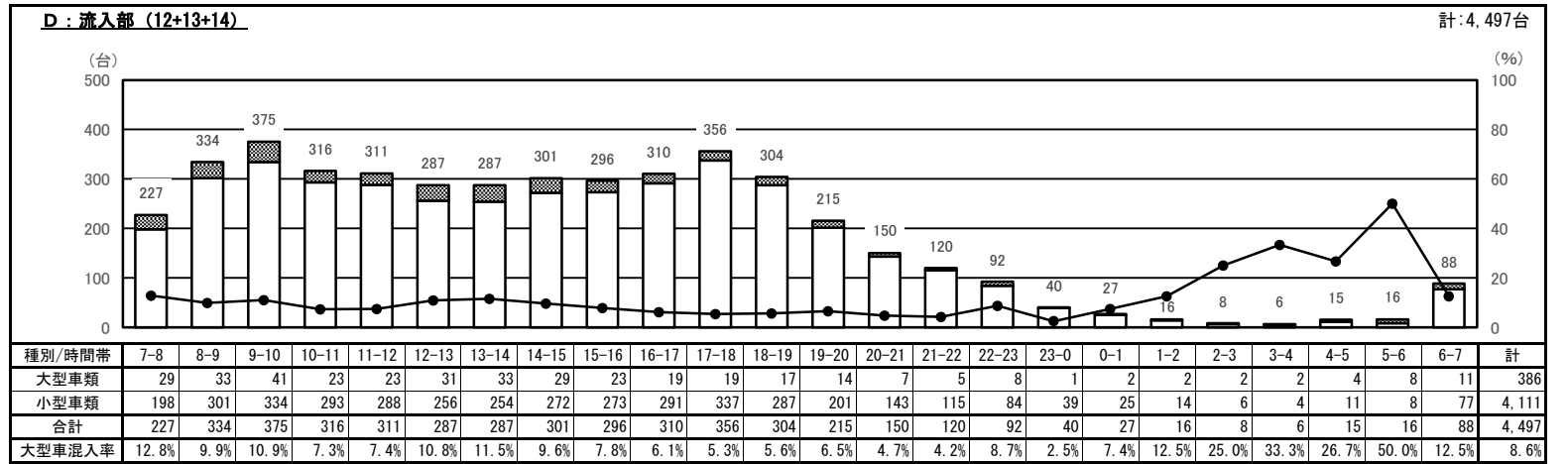
自動車交通量時間変動図

調査地点 : No.28 東野交差点
 調査年月日 : 令和5年11月1日(水) 天候 : 晴れ
 調査時間 : 7:00~翌7:00(24時間)



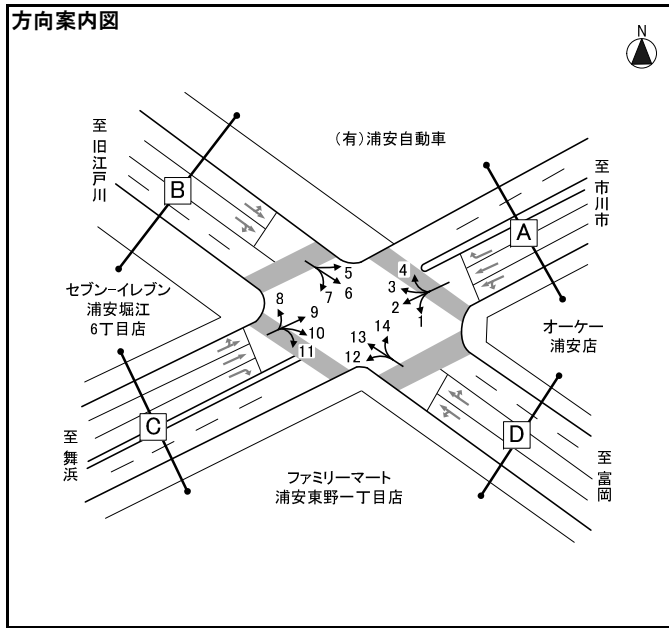
凡例

- 大型車類 (路線バス+その他バス+大型貨物車)
- 小型車類 (タクシー・ハイヤー+普通乗用車+普通貨物車)
- 大型車混入率 (大型車類/合計)



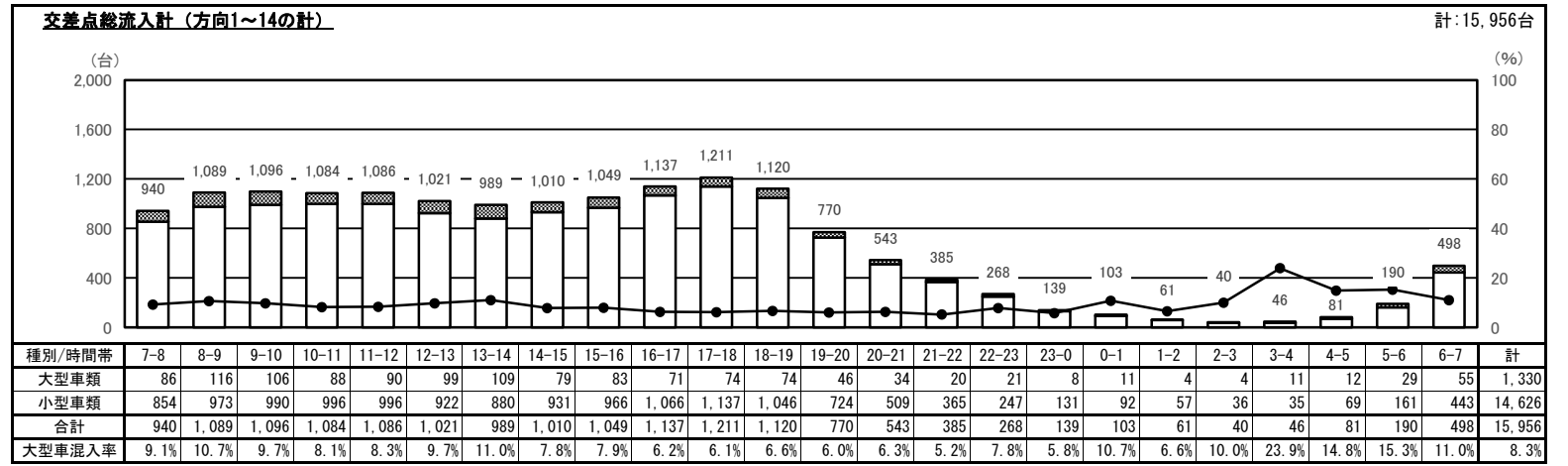
自動車交通量時間変動図

調査地点 : No.28 東野交差点
 調査年月日 : 令和5年11月1日(水) 天候 : 晴れ
 調査時間 : 7:00~翌7:00(24時間)



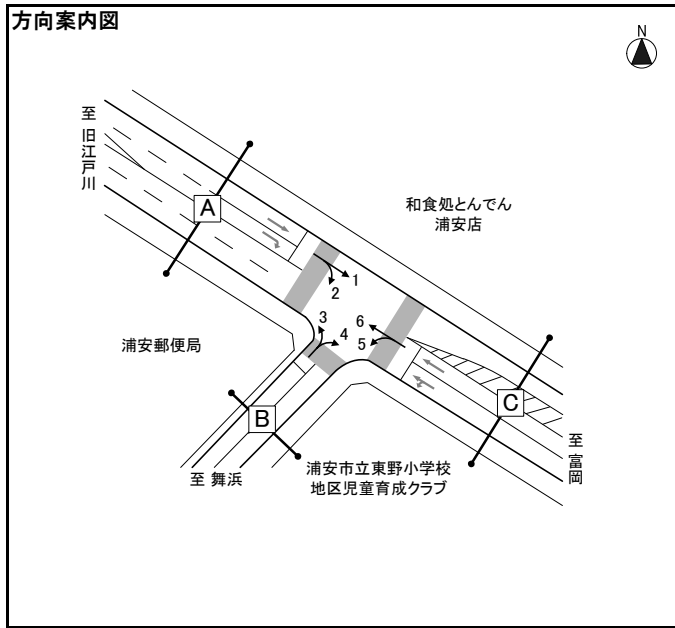
凡例

- 大型車類 (路線バス+その他バス+大型貨物車)
- 小型車類 (タクシー・ハイヤー+普通乗用車+普通貨物車)
- 大型車混入率 (大型車類/合計)



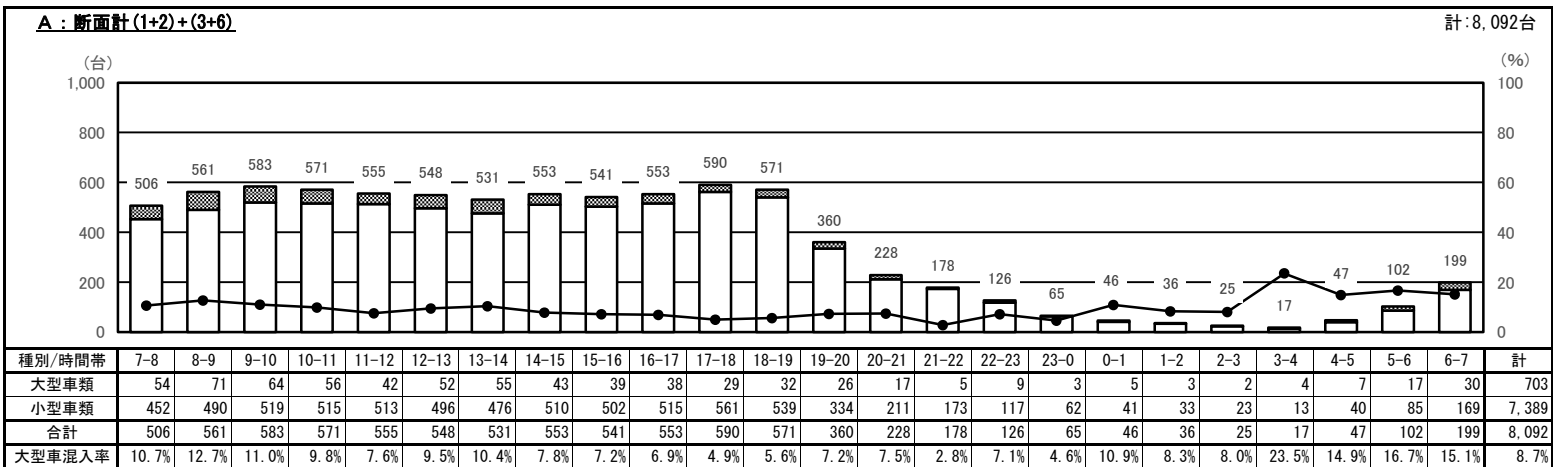
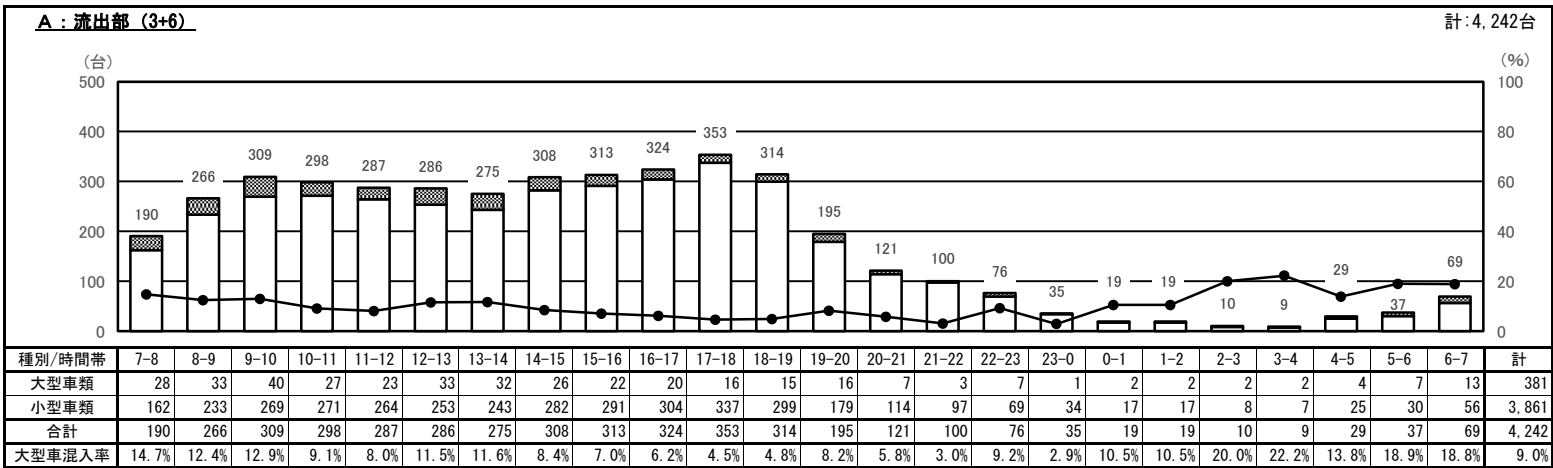
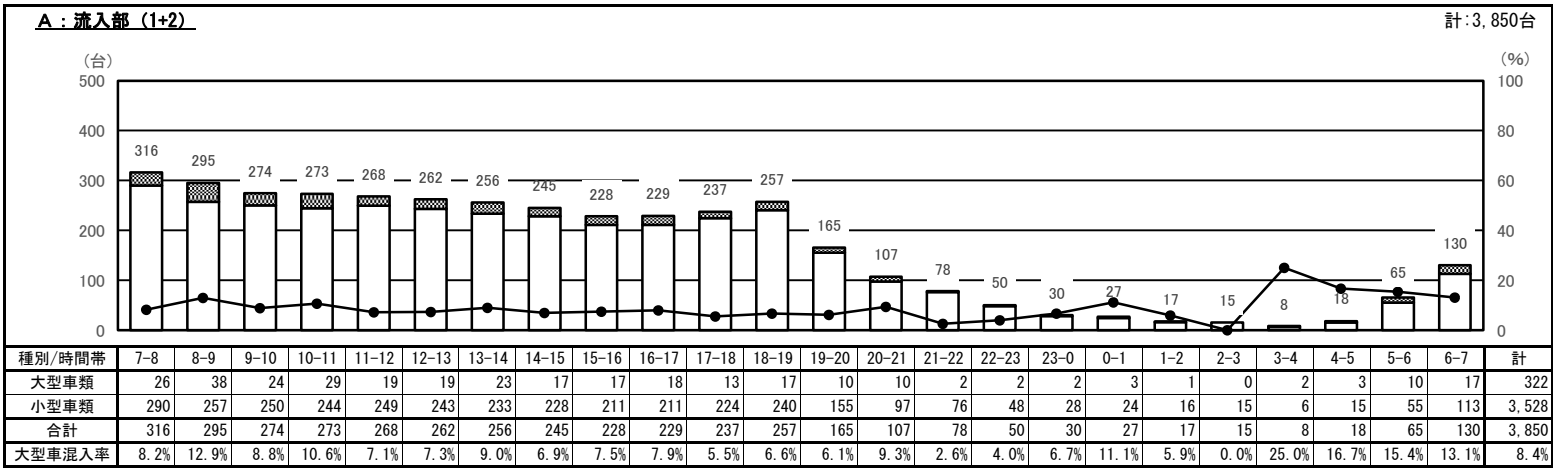
自動車交通量時間変動図

調査地点 : No.29 とんでん浦安店前交差点
 調査年月日 : 令和5年11月1日(水) 天候 : 晴れ
 調査時間 : 7:00~翌7:00(24時間)



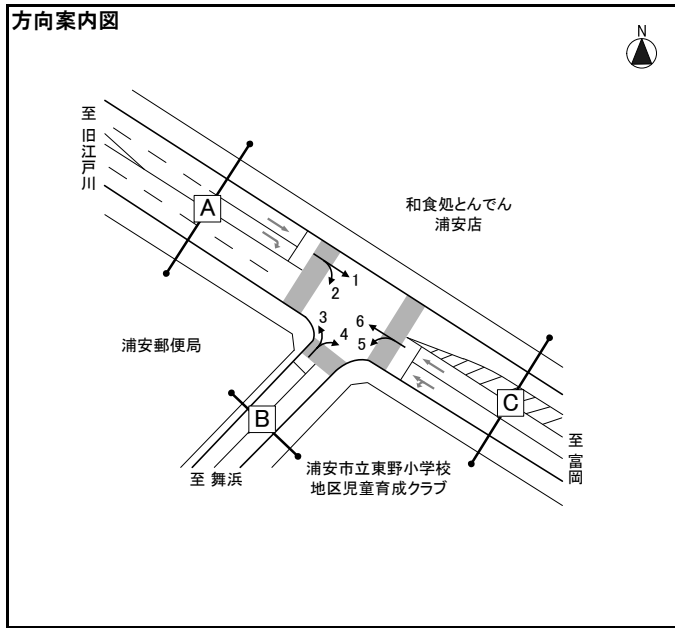
凡例

- 大型車類 (路線バス+その他バス+大型貨物車)
- 小型車類 (タクシー・ハイヤー+普通乗用車+普通貨物車)
- 大型車混入率 (大型車類/合計)



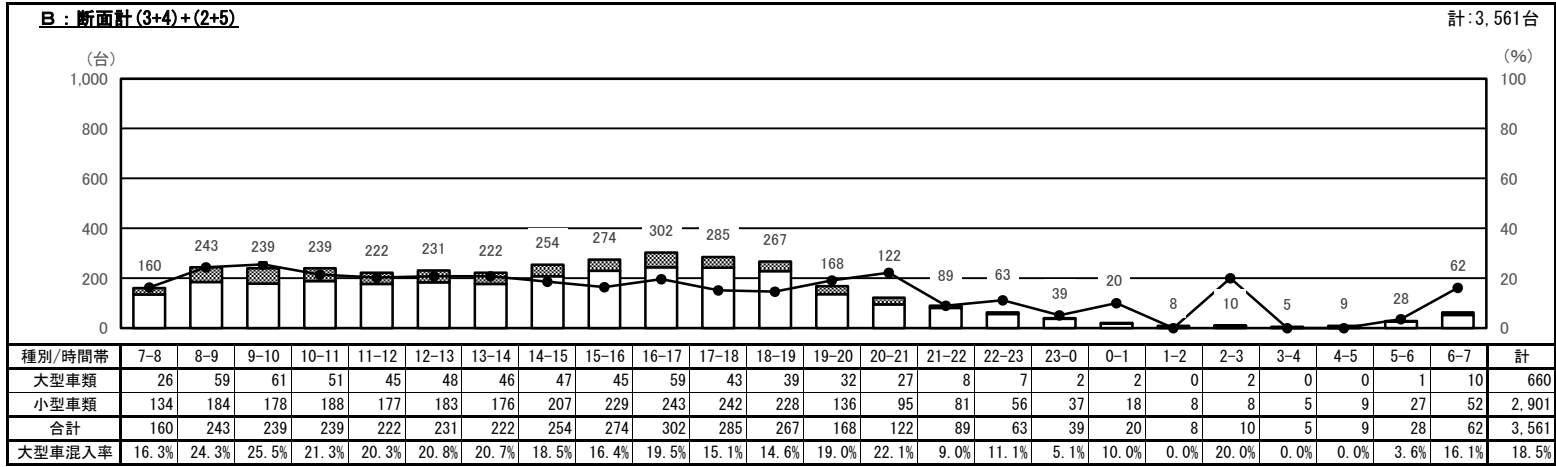
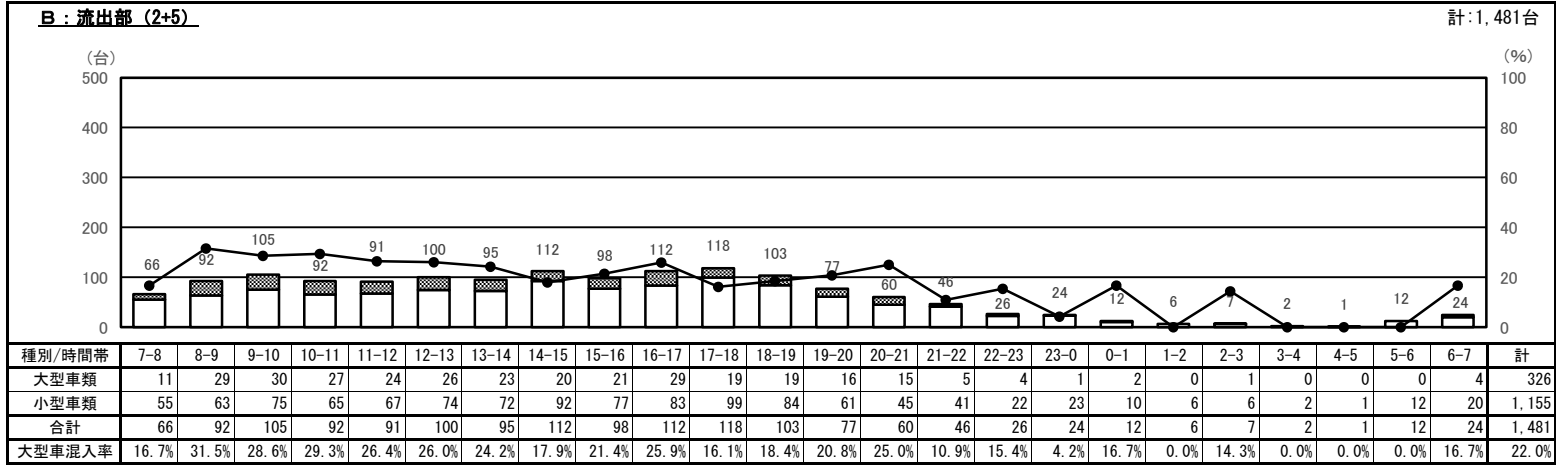
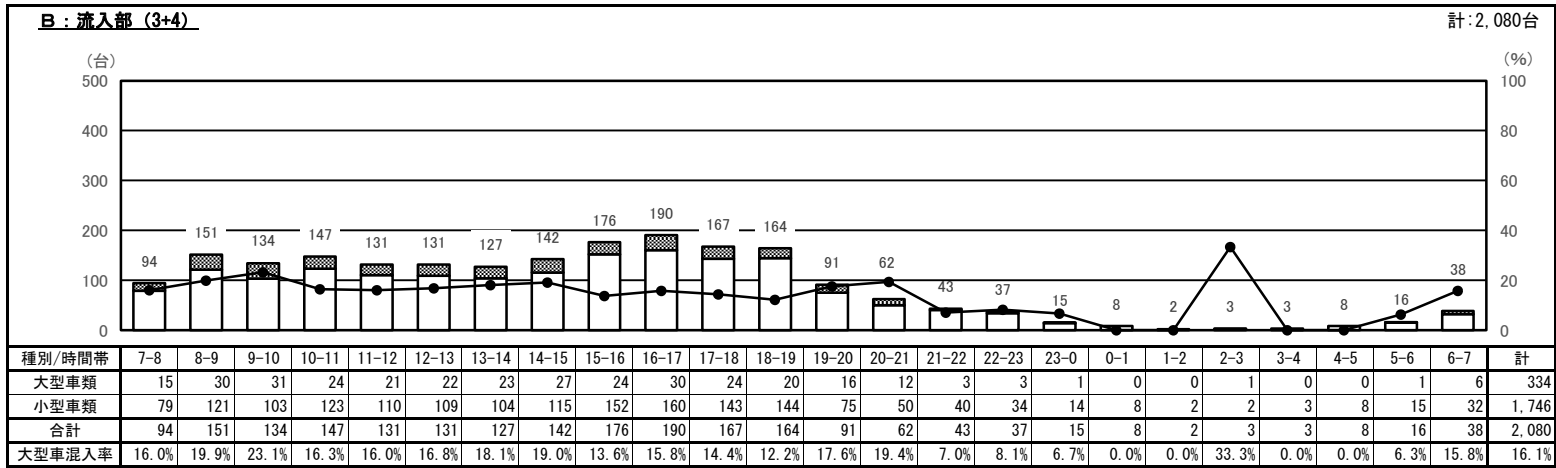
自動車交通量時間変動図

調査地点 : No.29 とんでん浦安店前交差点
 調査年月日 : 令和5年11月1日(水) 天候 : 晴れ
 調査時間 : 7:00~翌7:00(24時間)



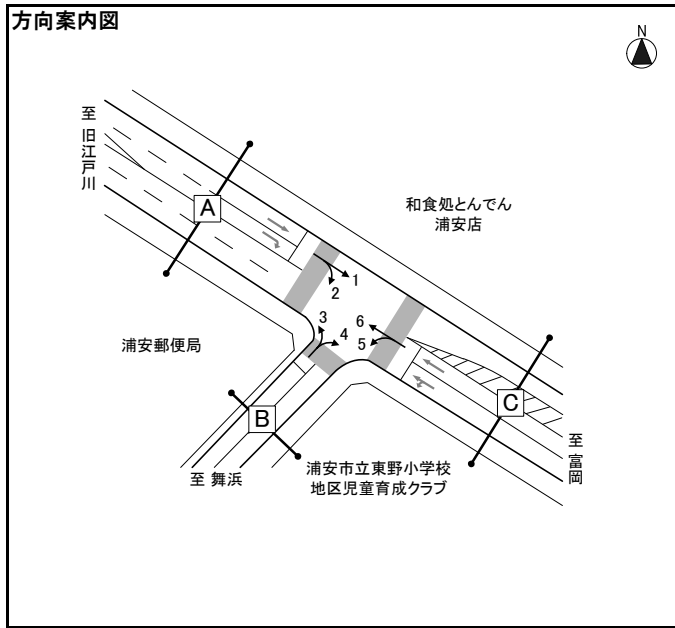
凡例

- 大型車類 (路線バス+その他バス+大型貨物車)
- 小型車類 (タクシー・ハイヤー+普通乗用車+普通貨物車)
- 大型車混入率 (大型車類/合計)



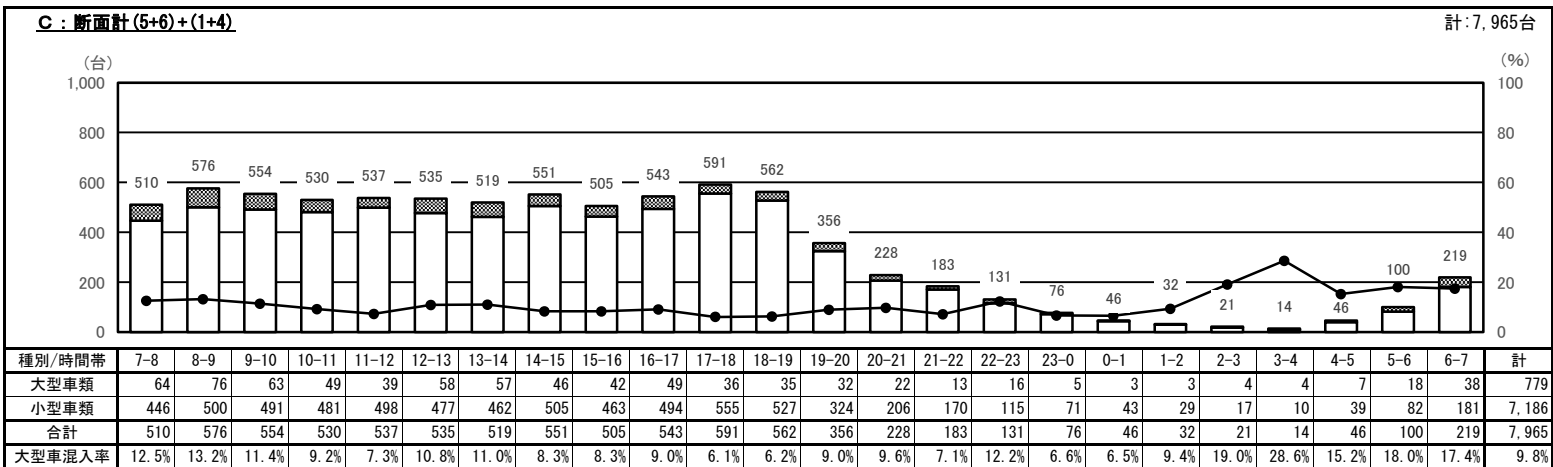
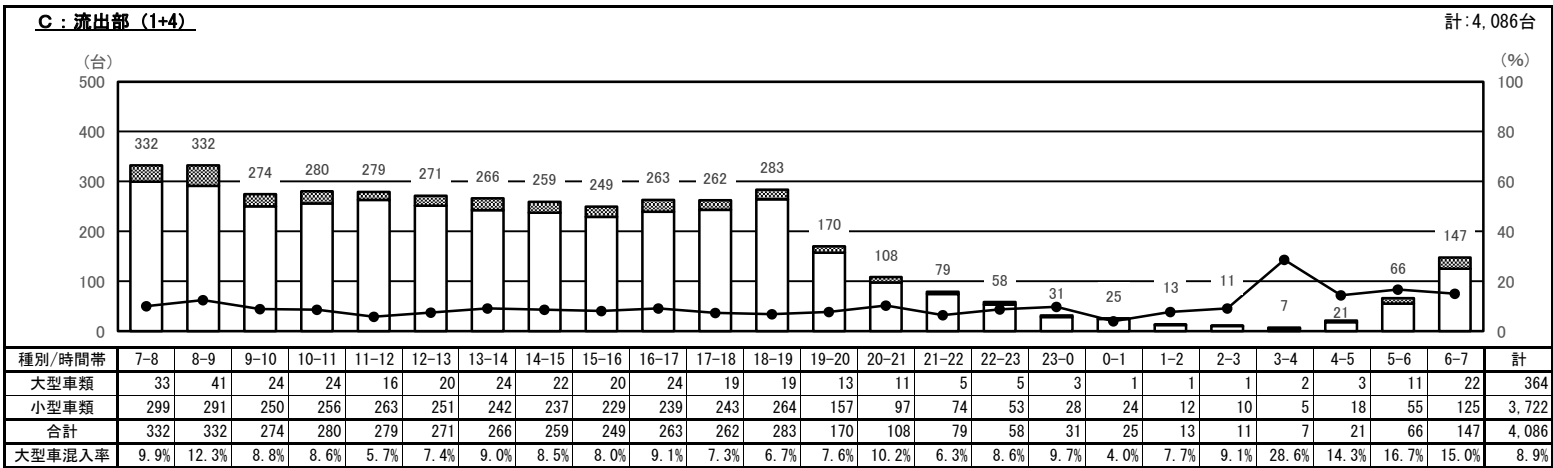
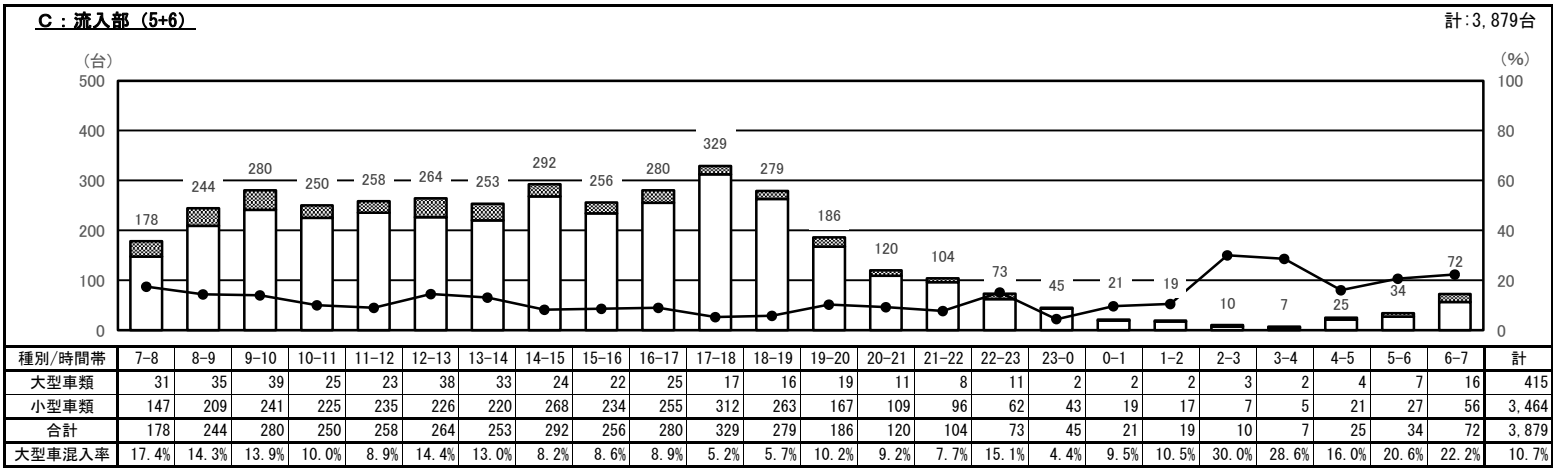
自動車交通量時間変動図

調査地点 : No.29 とんでん浦安店前交差点
 調査年月日 : 令和5年11月1日(水) 天候 : 晴れ
 調査時間 : 7:00~翌7:00(24時間)



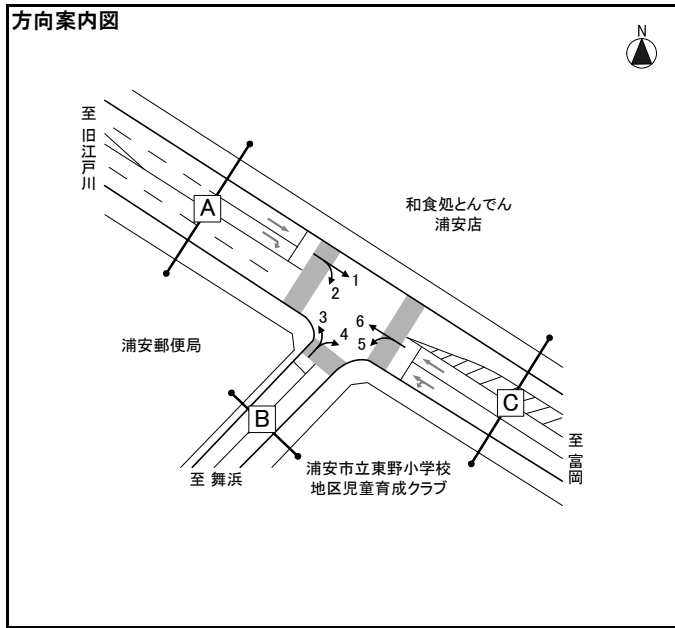
凡例

- 大型車類 (路線バス+その他バス+大型貨物車)
- 小型車類 (タクシー・ハイヤー+普通乗用車+普通貨物車)
- 大型車混入率 (大型車類/合計)



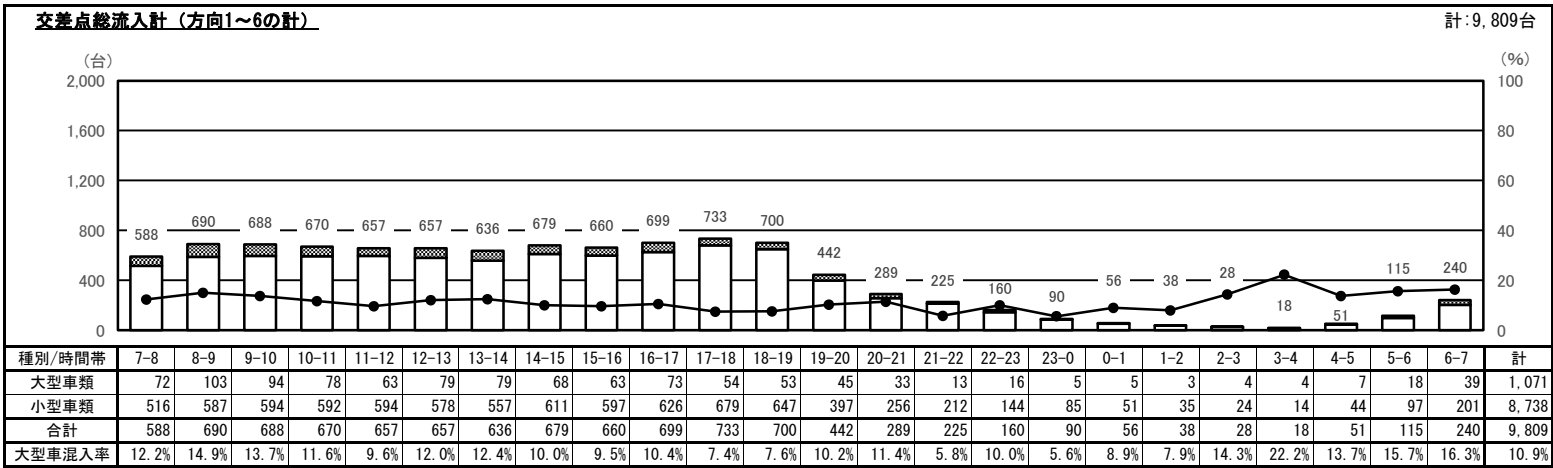
自動車交通量時間変動図

調査地点 : No.29 とんでん浦安店前交差点
 調査年月日 : 令和5年11月1日(水) 天候 : 晴れ
 調査時間 : 7:00~翌7:00 (24時間)



凡例

- 大型車類 (路線バス+その他バス+大型貨物車)
- 小型車類 (タクシー・ハイヤー+普通乗用車+普通貨物車)
- 大型車混入率 (大型車類/合計)

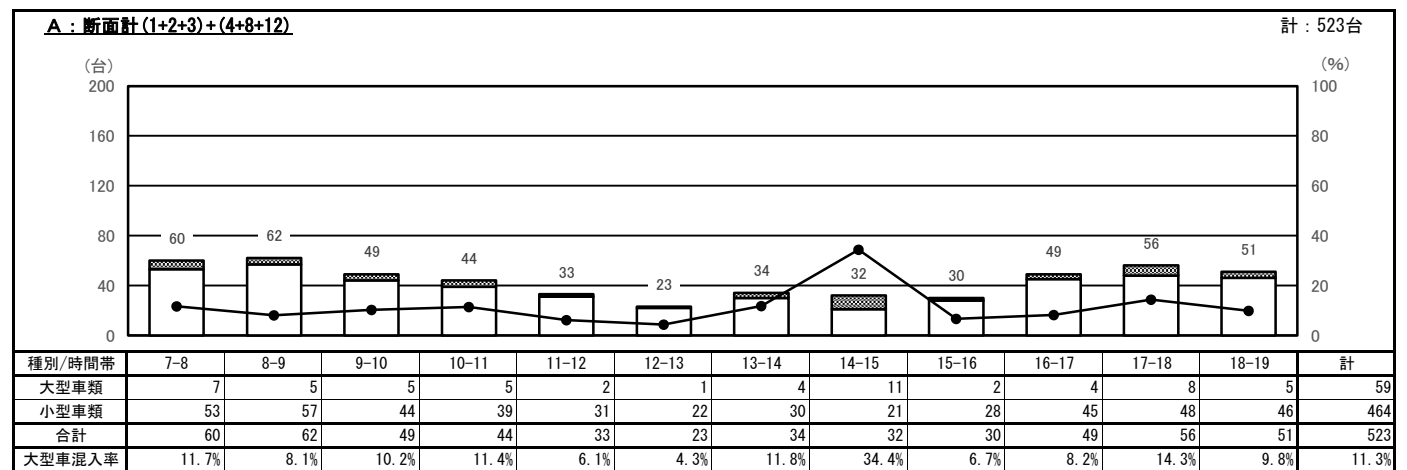
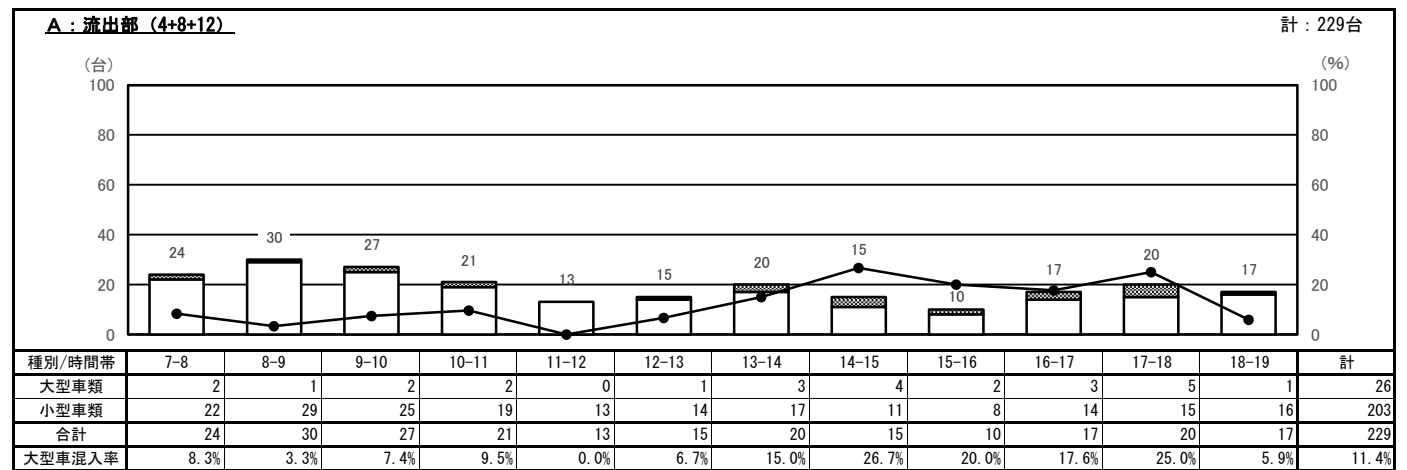
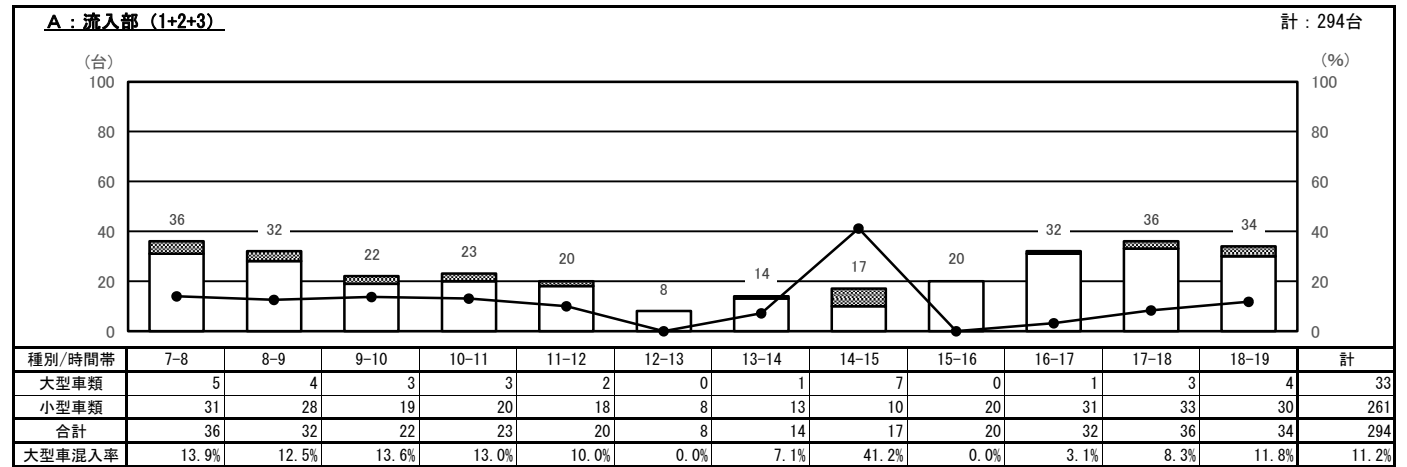
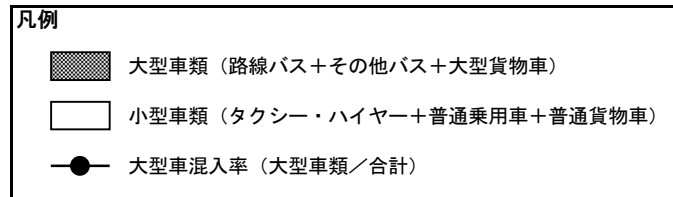
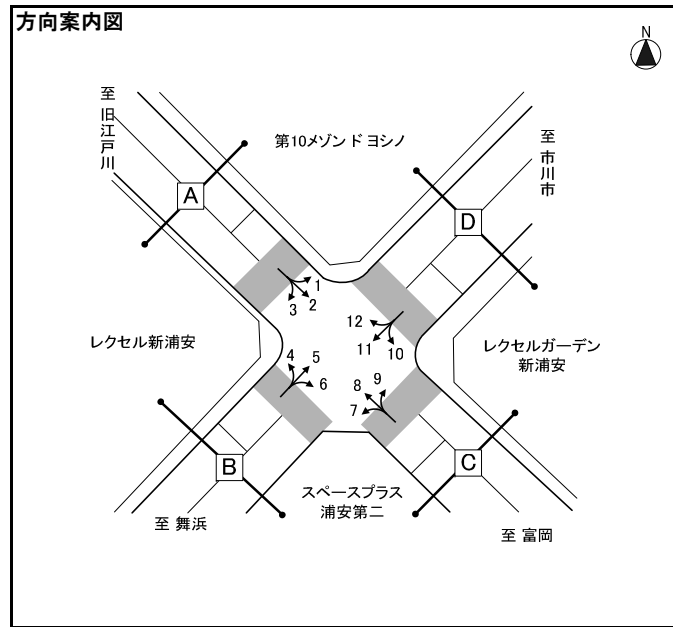


自動車交通量時間変動図

調査地点 : No.30 東野地区内交差点

調査年月日 : 令和5年11月1日(水) 天候 : 晴れ

調査時間 : 7:00~19:00(12時間)

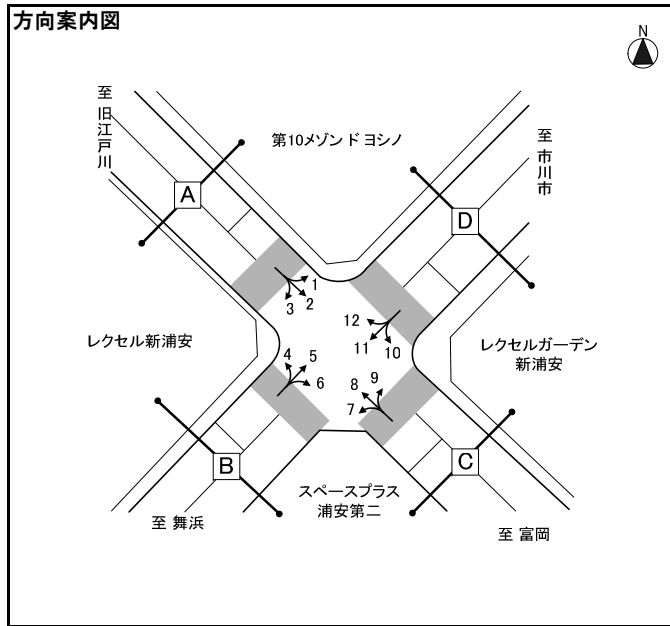


自動車交通量時間変動図

調査地点 : No.30 東野地区内交差点

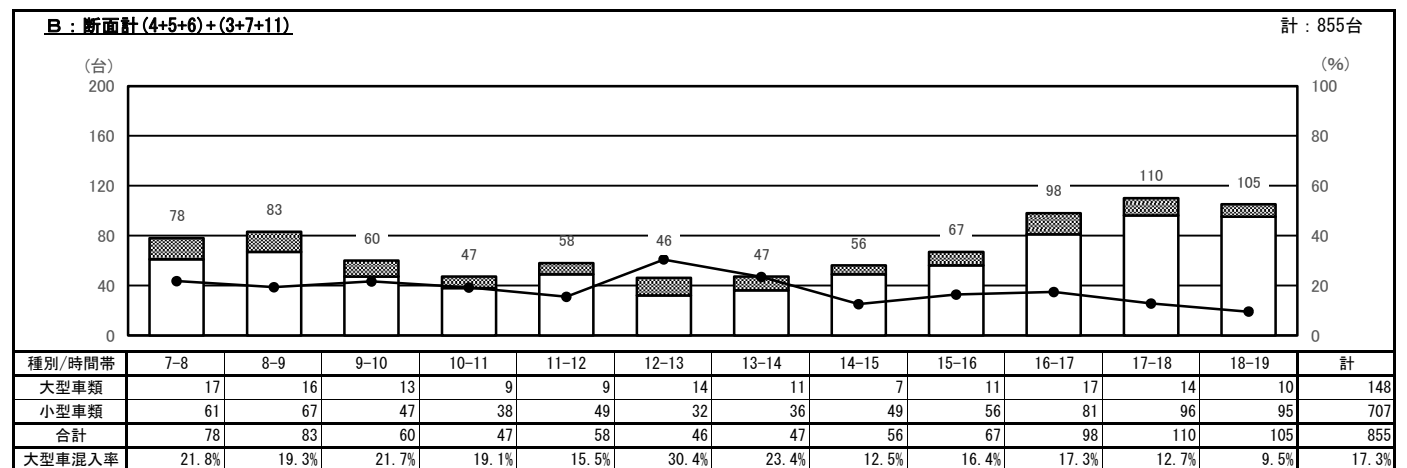
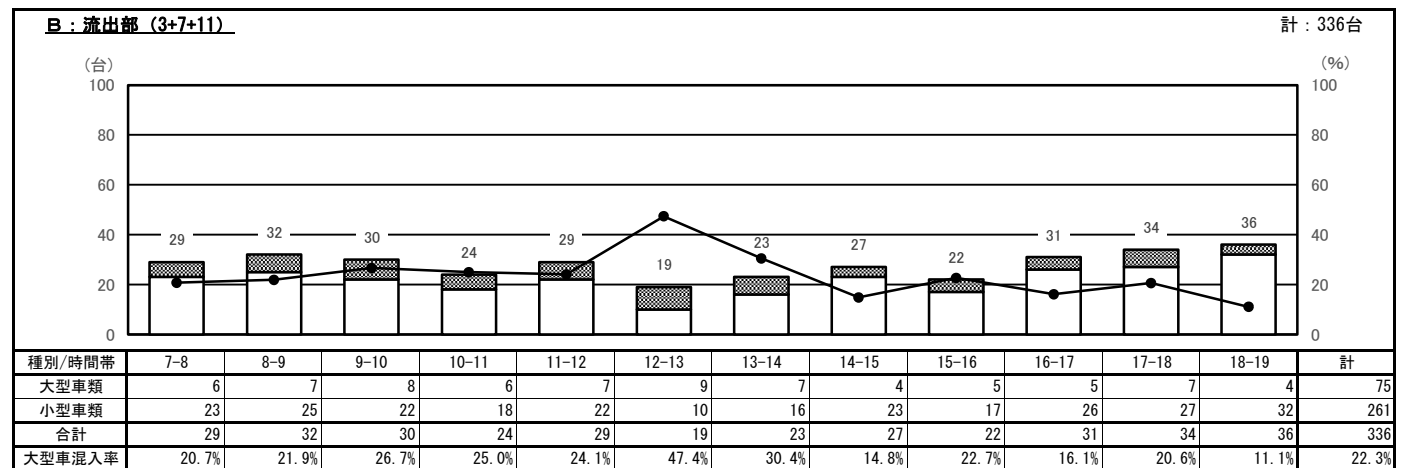
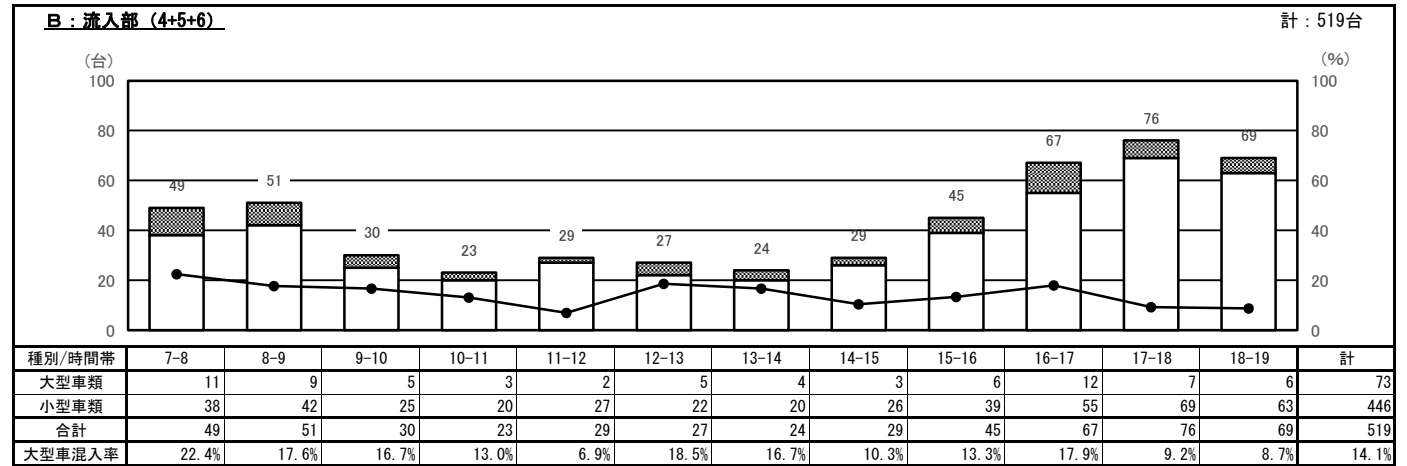
調査年月日 : 令和5年11月1日(水) 天候 : 晴れ

調査時間 : 7:00~19:00(12時間)



凡例

- 大型車類 (路線バス+その他バス+大型貨物車)
- 小型車類 (タクシー・ハイヤー+普通乗用車+普通貨物車)
- 大型車混入率 (大型車類/合計)

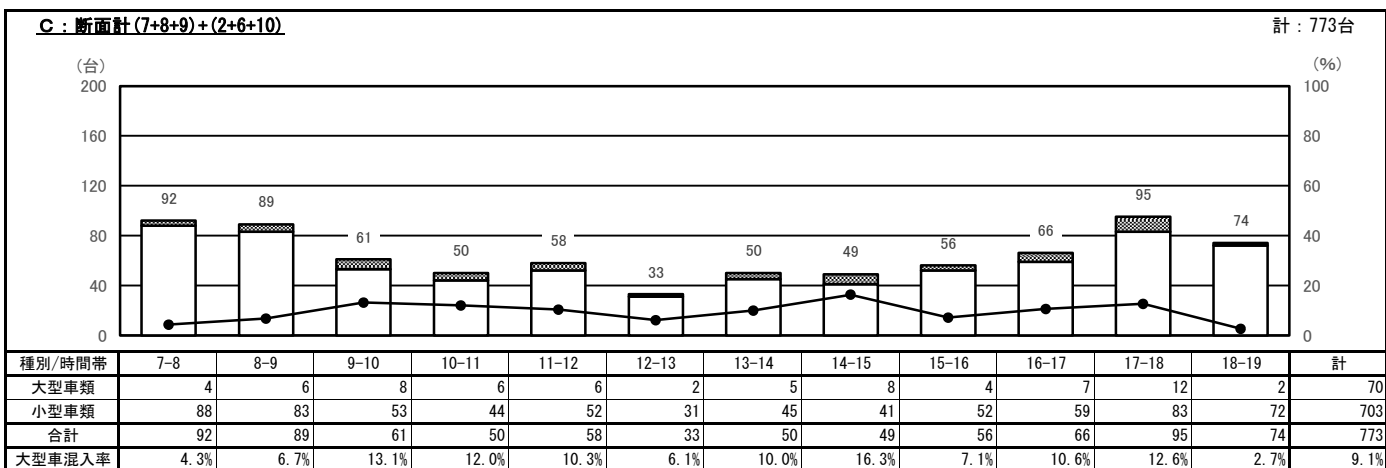
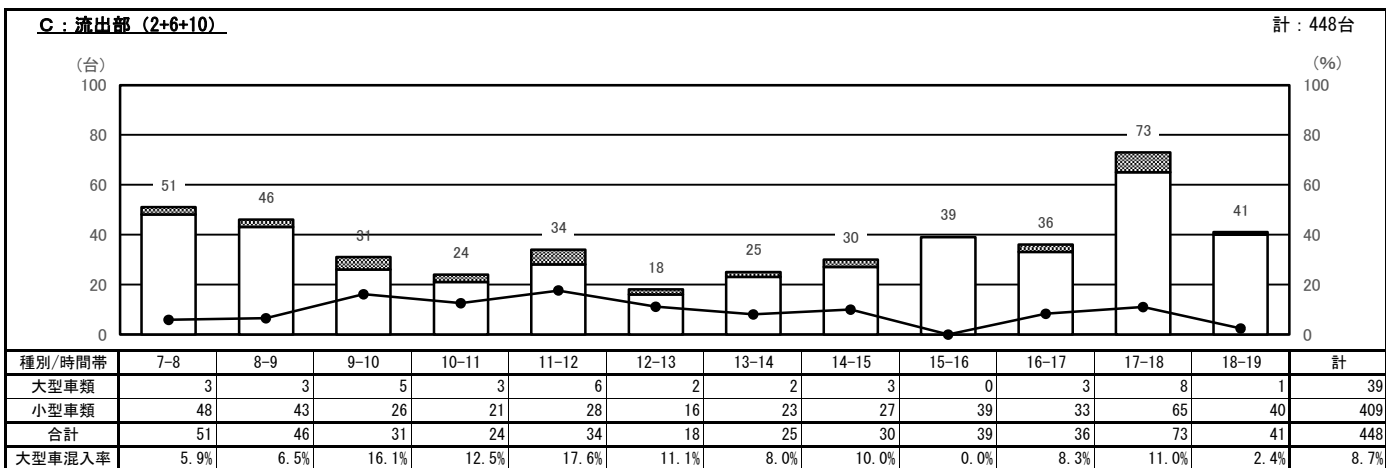
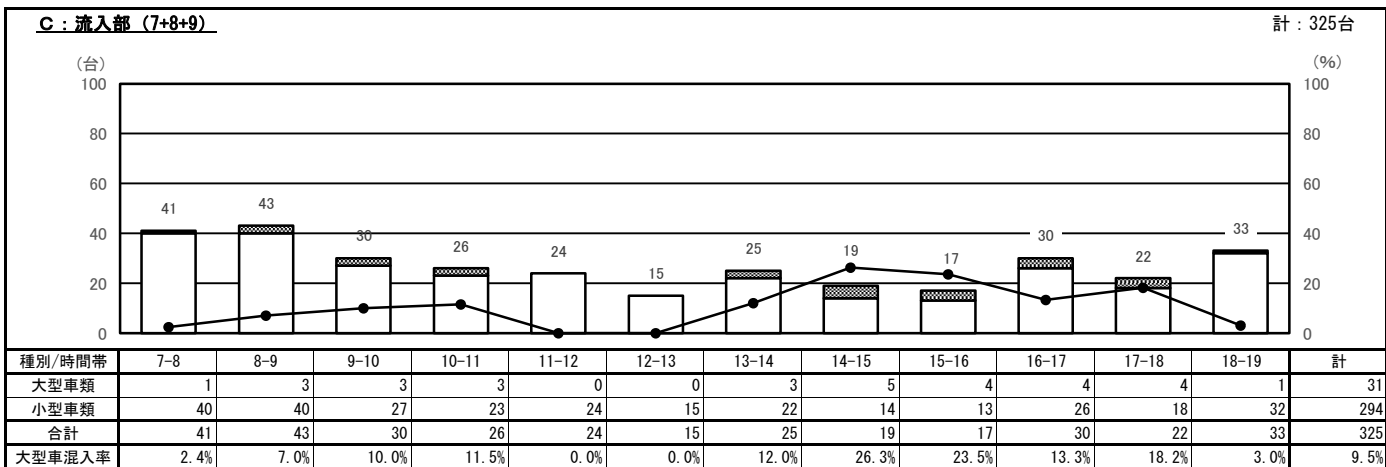
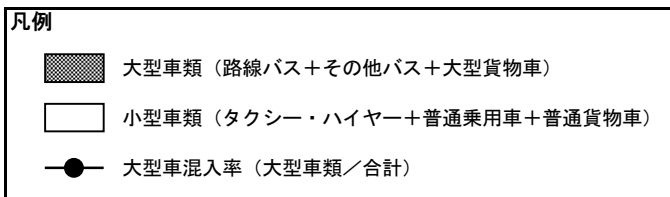
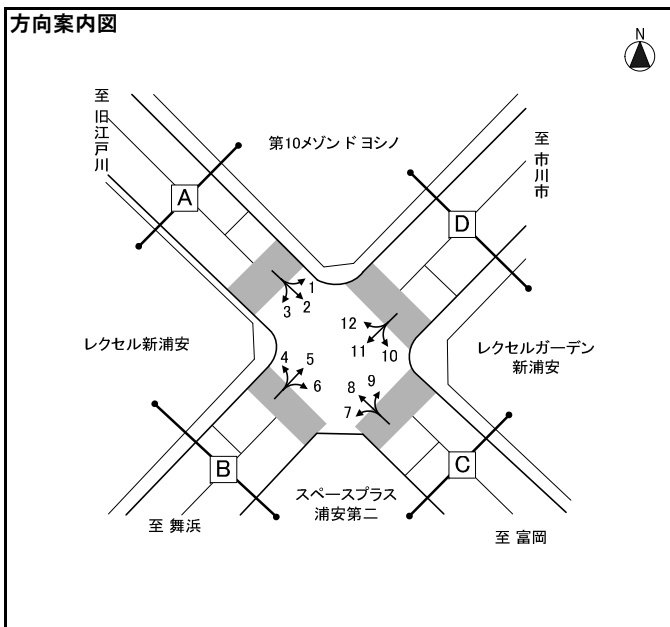


自動車交通量時間変動図

調査地点 : No.30 東野地区内交差点

調査年月日 : 令和5年11月1日(水) 天候 : 晴れ

調査時間 : 7:00~19:00(12時間)



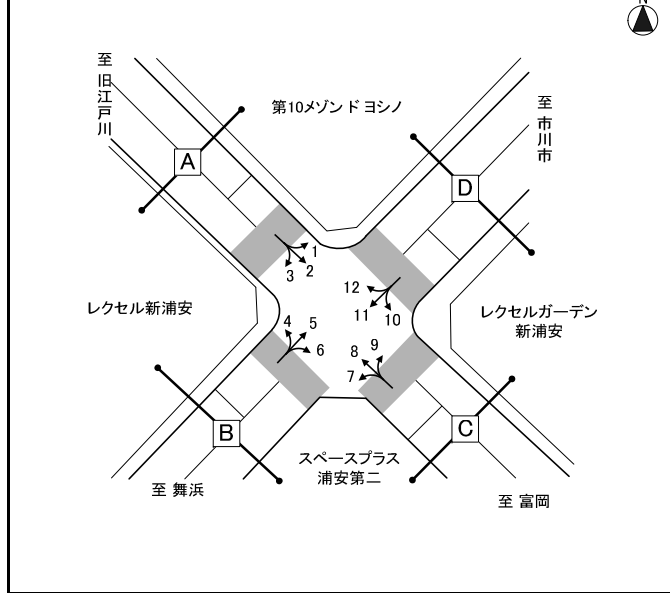
自動車交通量時間変動図

調査地点 : No.30 東野地区内交差点

調査年月日 : 令和5年11月1日(水) 天候 : 晴れ

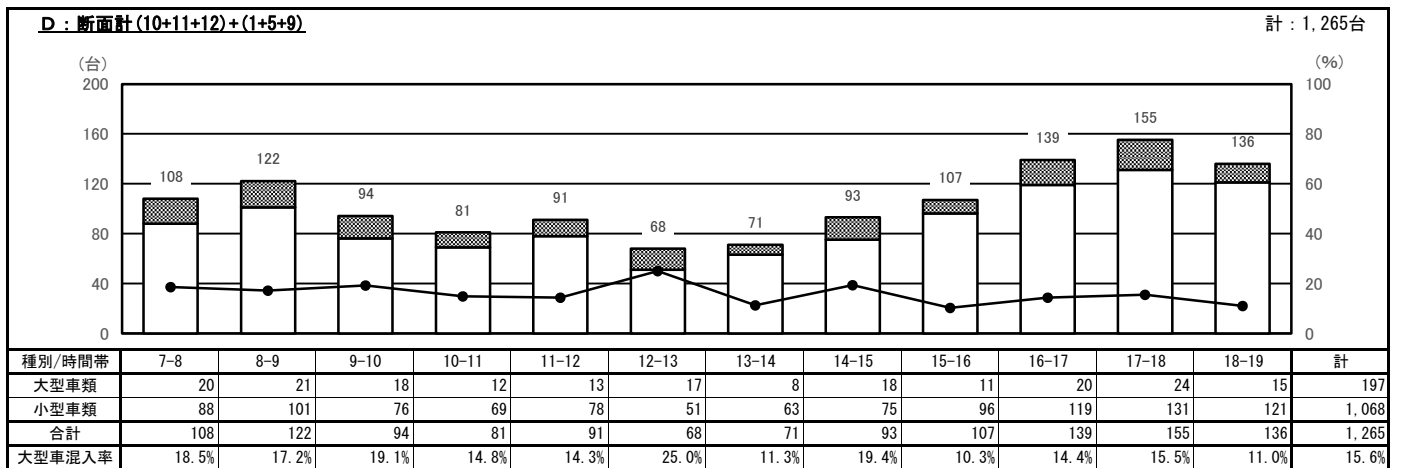
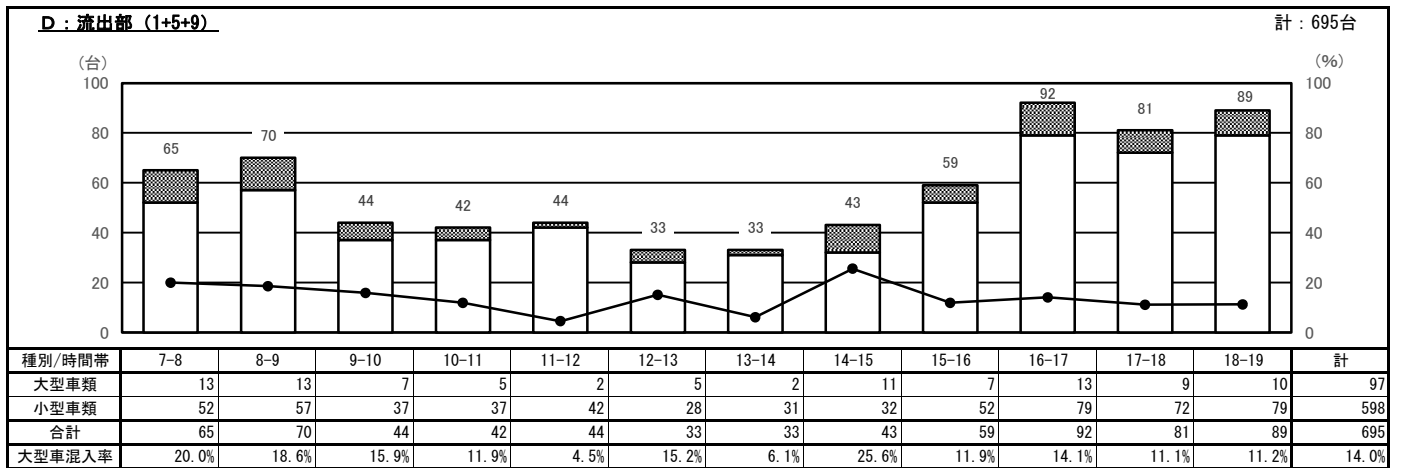
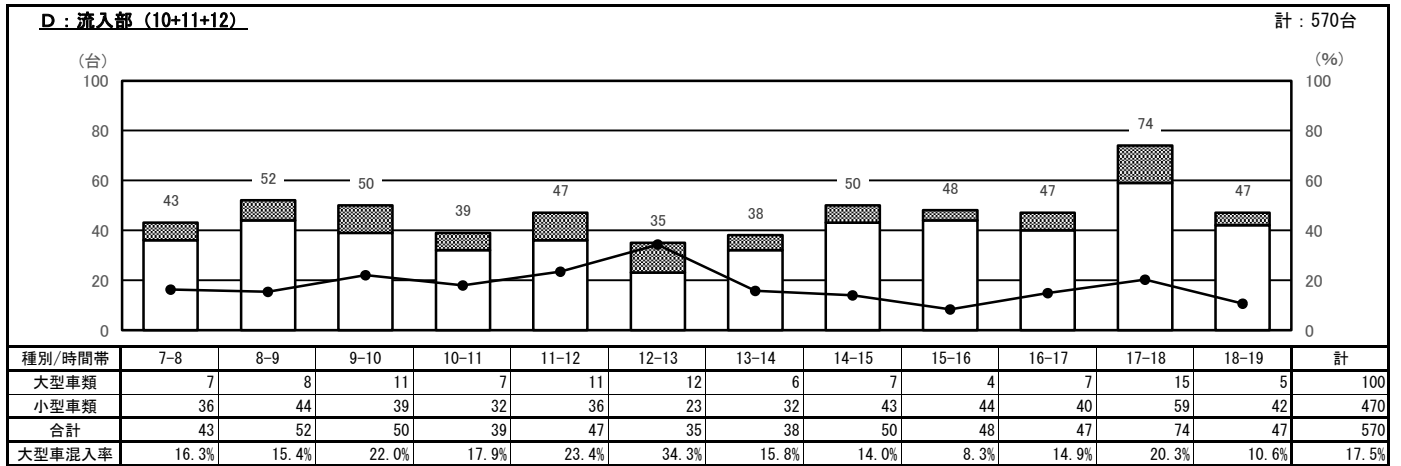
調査時間 : 7:00~19:00(12時間)

方向案内図



凡例

- 大型車類 (路線バス+その他バス+大型貨物車)
- 小型車類 (タクシー・ハイヤー+普通乗用車+普通貨物車)
- 大型車混入率 (大型車類/合計)

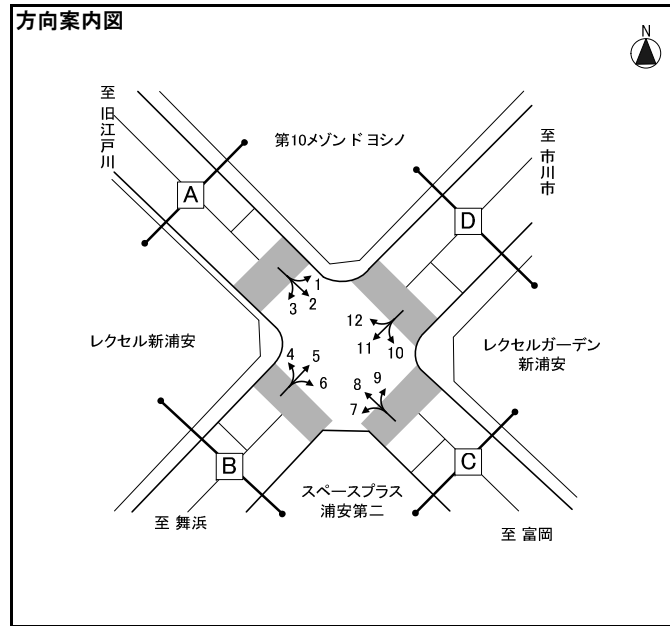


自動車交通量時間変動図

調査地点 : No.30 東野地区内交差点

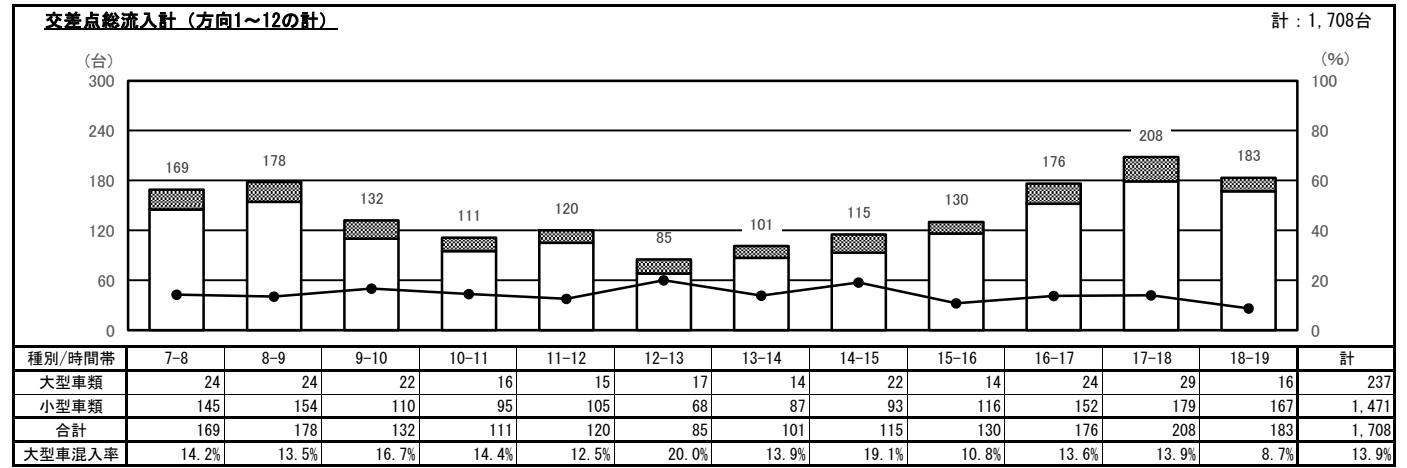
調査年月日 : 令和5年11月1日(水) 天候 : 晴れ

調査時間 : 7:00~19:00 (12時間)



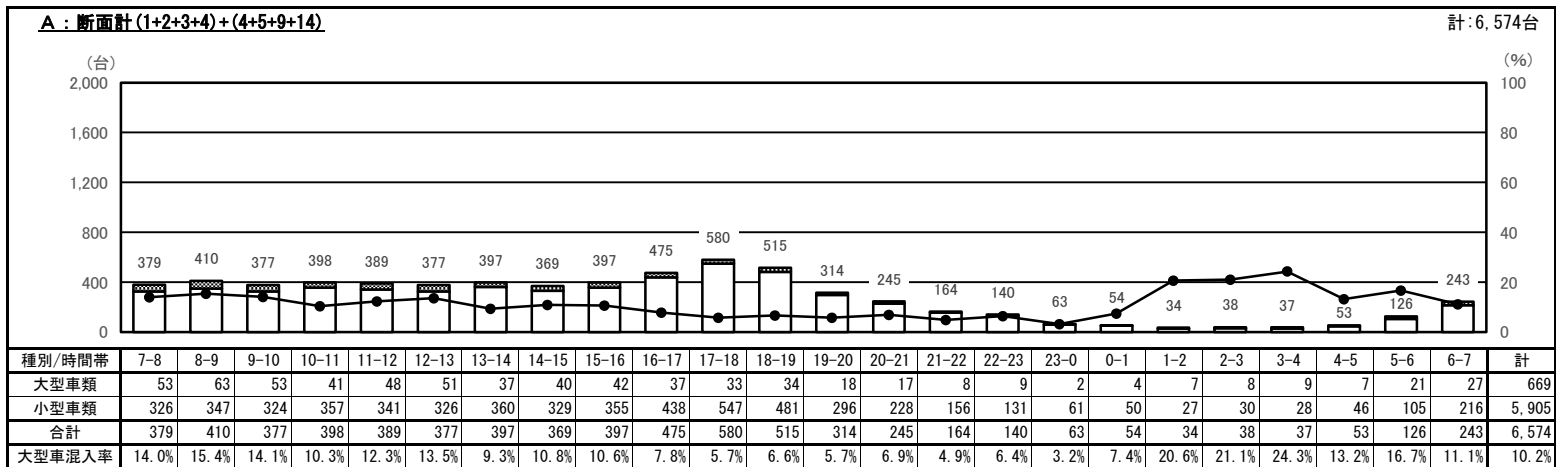
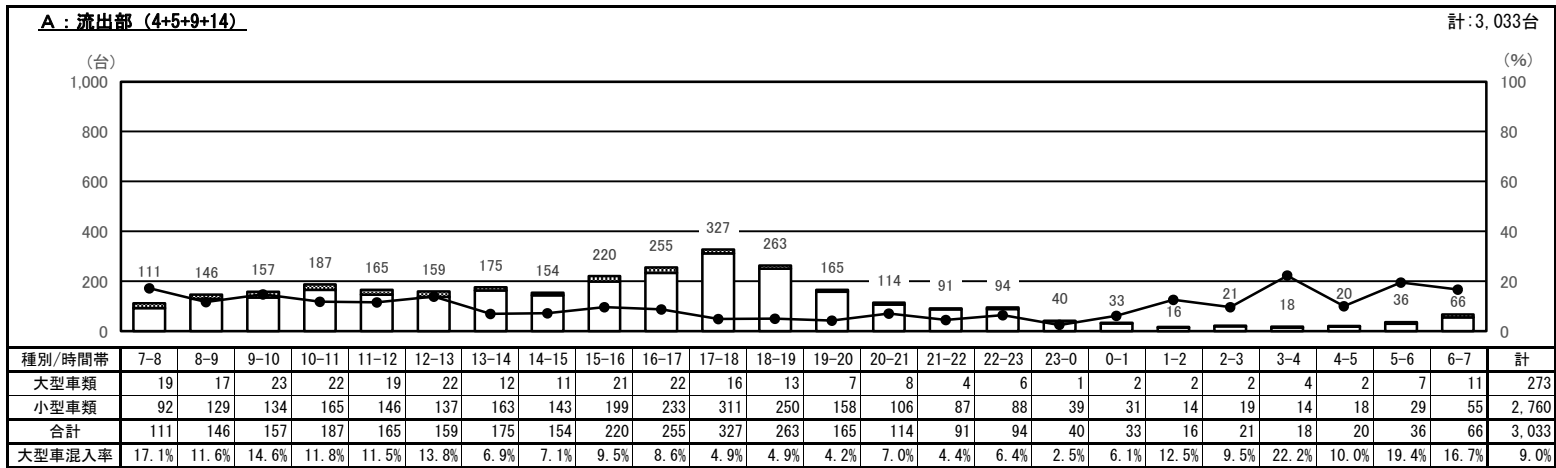
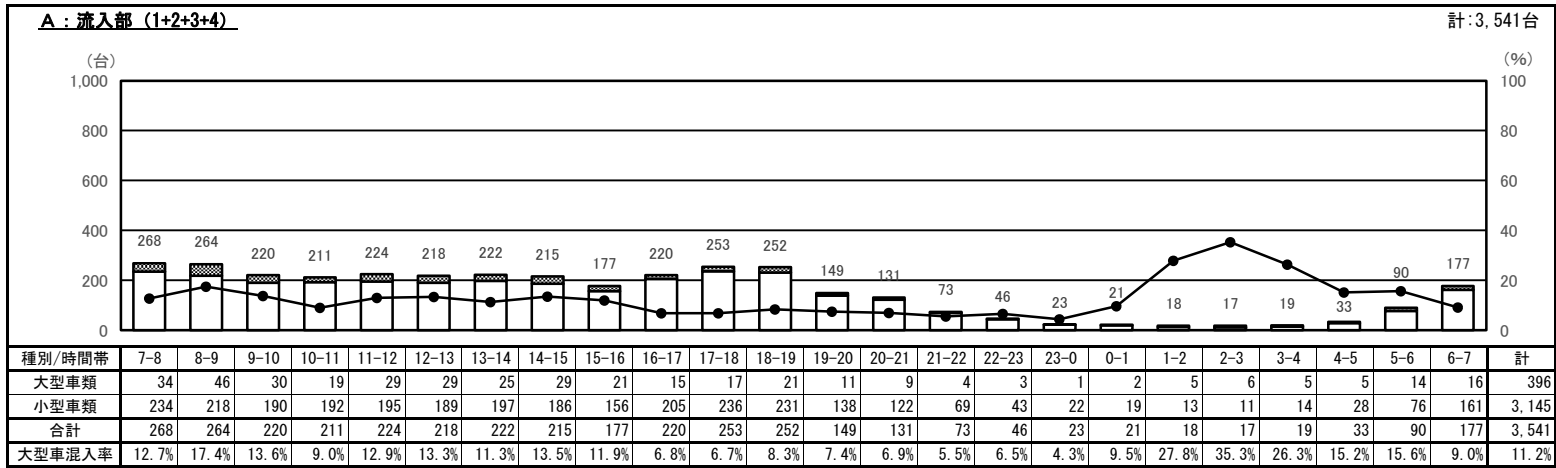
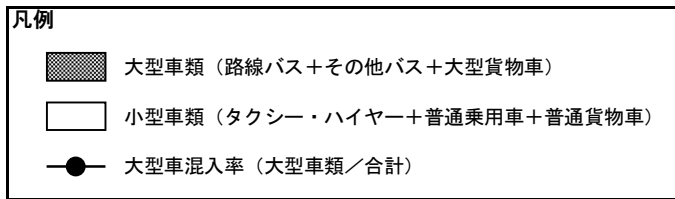
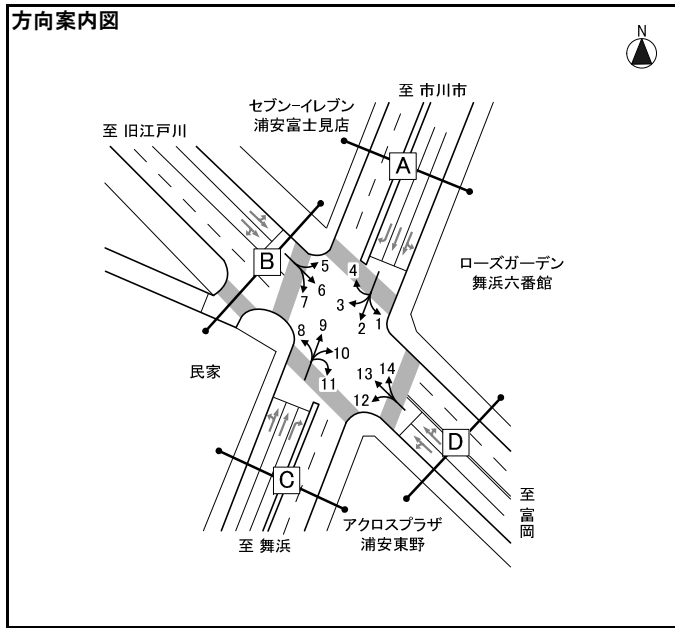
凡例

- 大型車類 (路線バス+その他バス+大型貨物車)
- 小型車類 (タクシー・ハイヤー+普通乗用車+普通貨物車)
- 大型車混入率 (大型車類/合計)



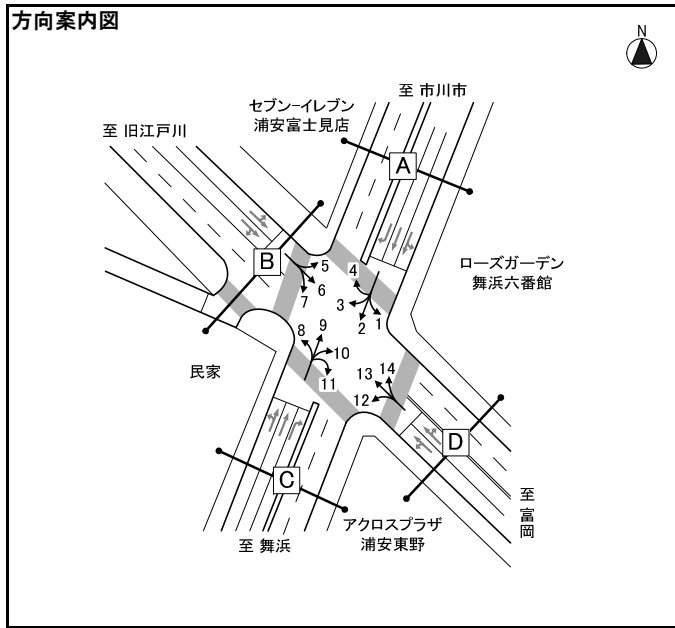
自動車交通量時間変動図

調査地点 : No.31 東海大浦安入口交差点
 調査年月日 : 令和5年11月1日(水) 天候 : 晴れ
 調査時間 : 7:00~翌7:00 (24時間)



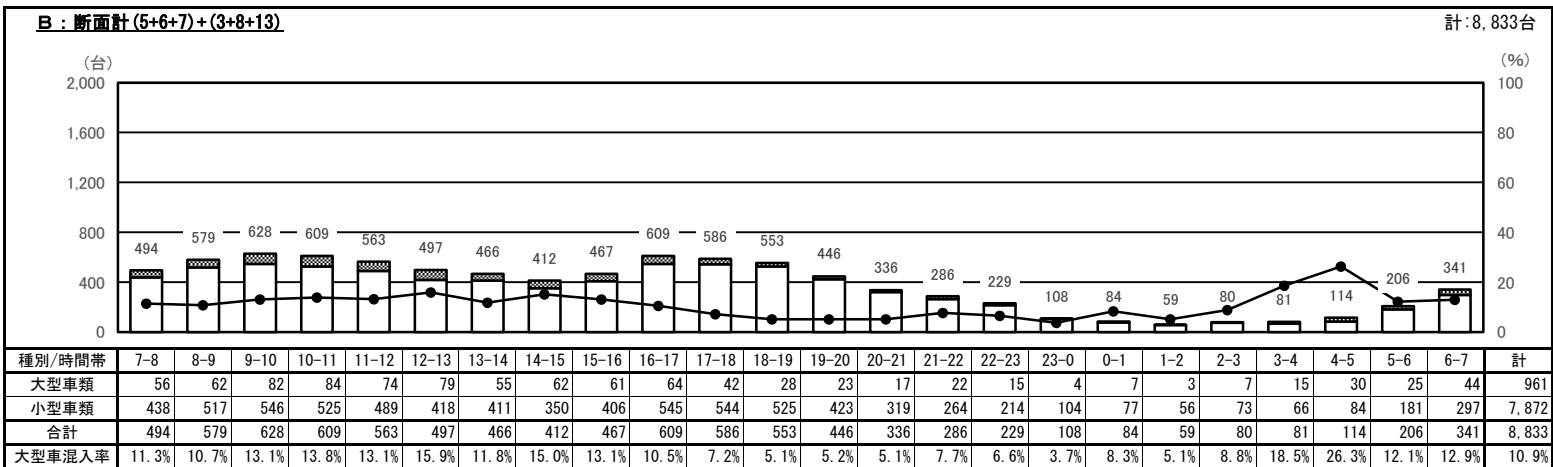
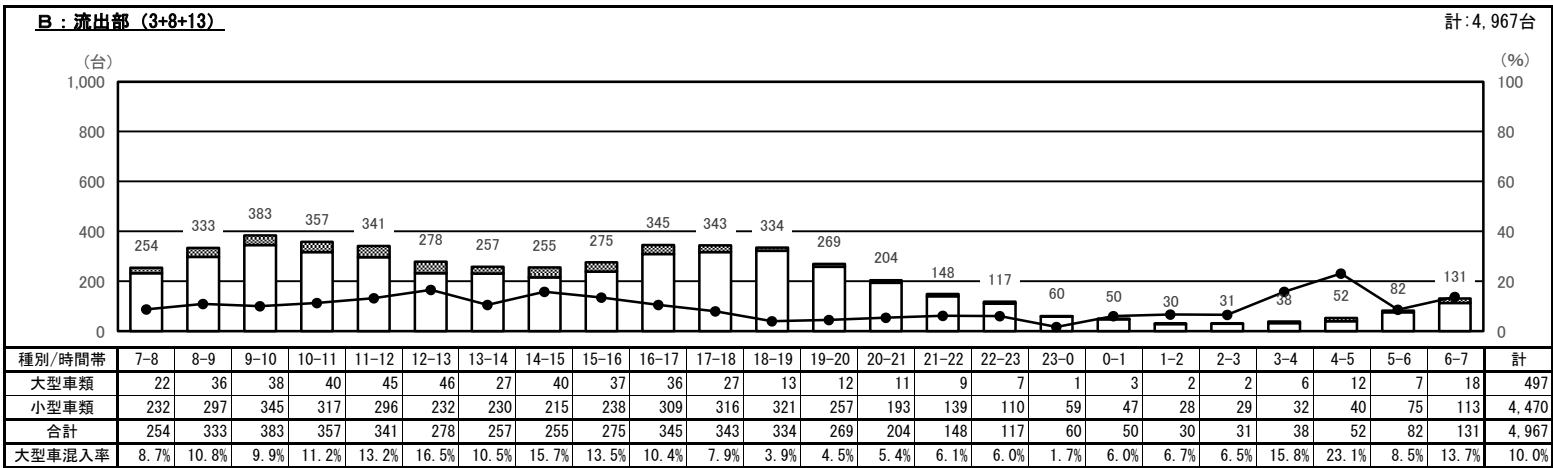
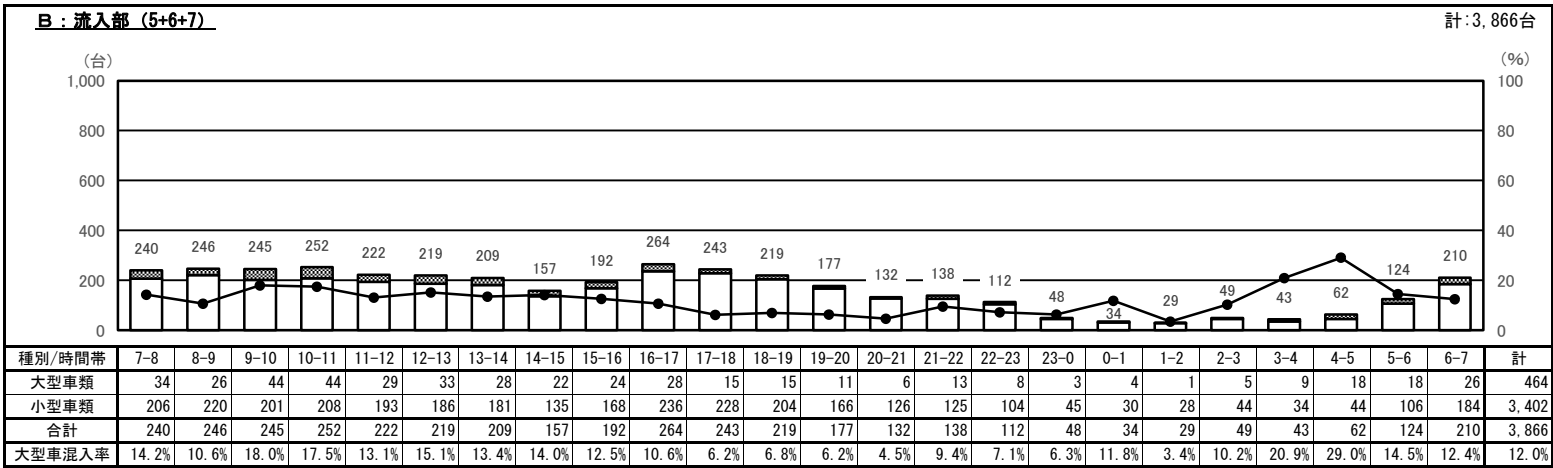
自動車交通量時間変動図

調査地点 : No.31 東海大浦安入口交差点
 調査年月日 : 令和5年11月1日(水) 天候 : 晴れ
 調査時間 : 7:00~翌7:00 (24時間)



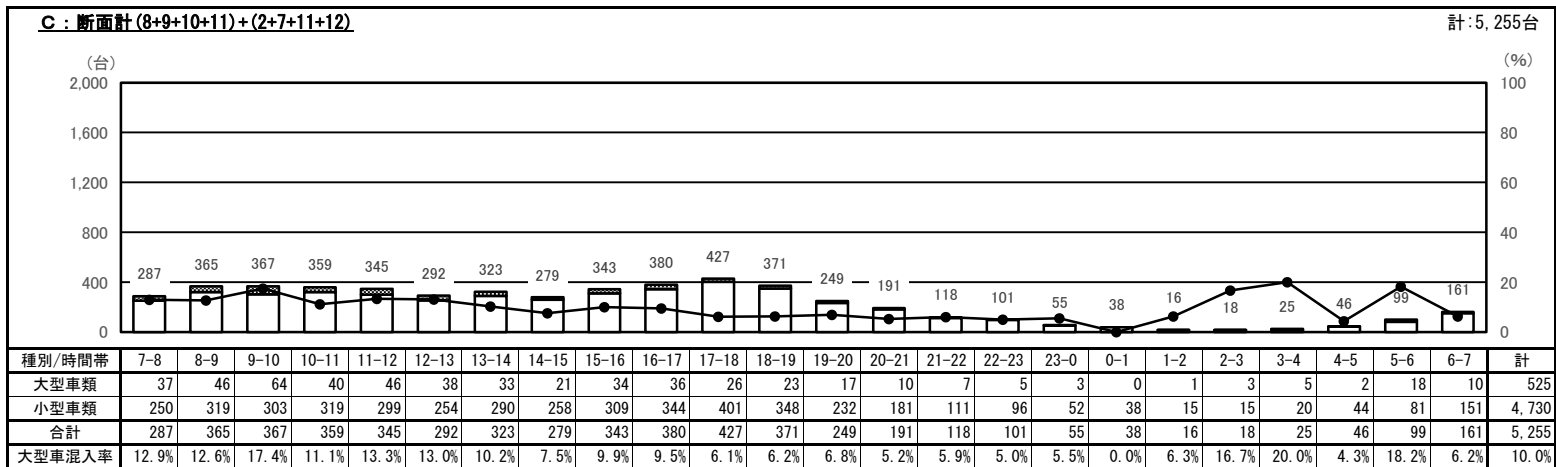
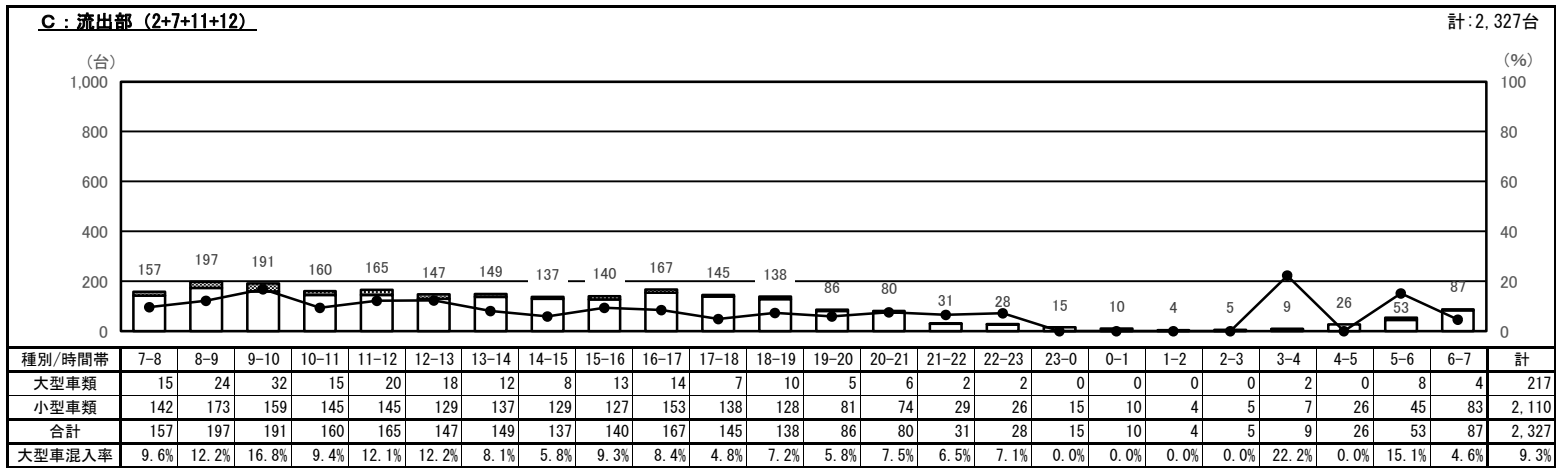
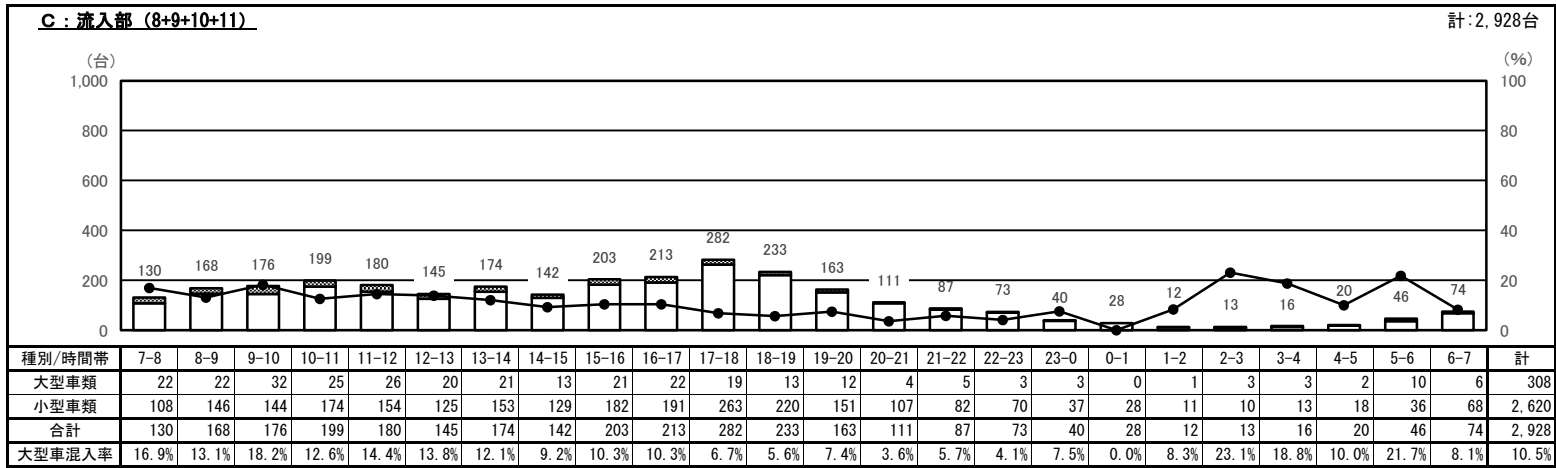
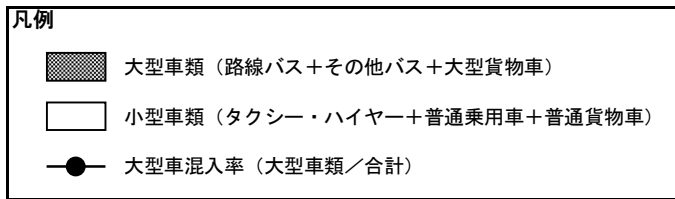
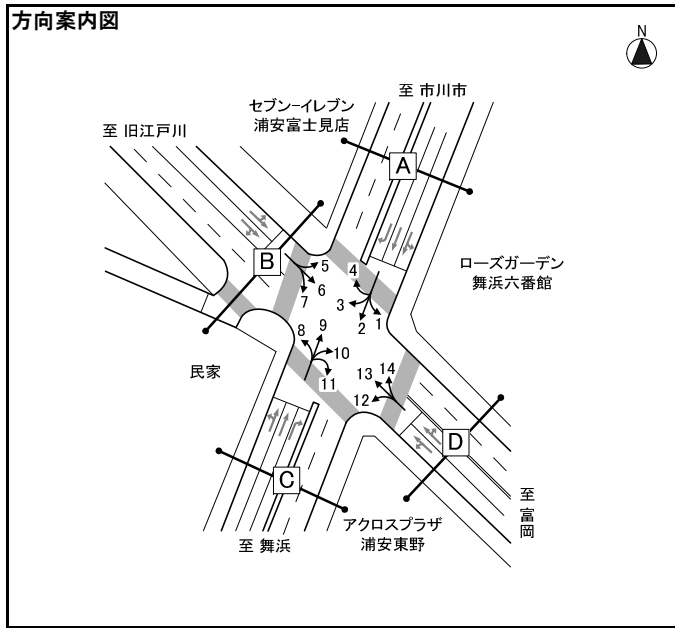
凡例

- 大型車類 (路線バス+その他バス+大型貨物車)
- 小型車類 (タクシー・ハイヤー+普通乗用車+普通貨物車)
- 大型車混入率 (大型車類/合計)



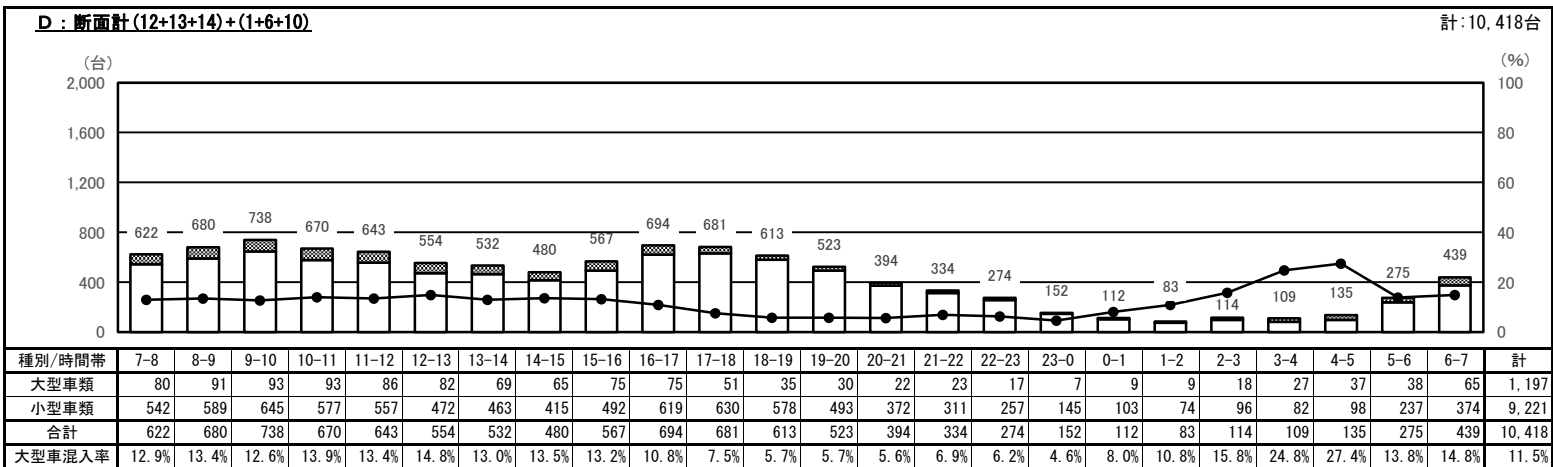
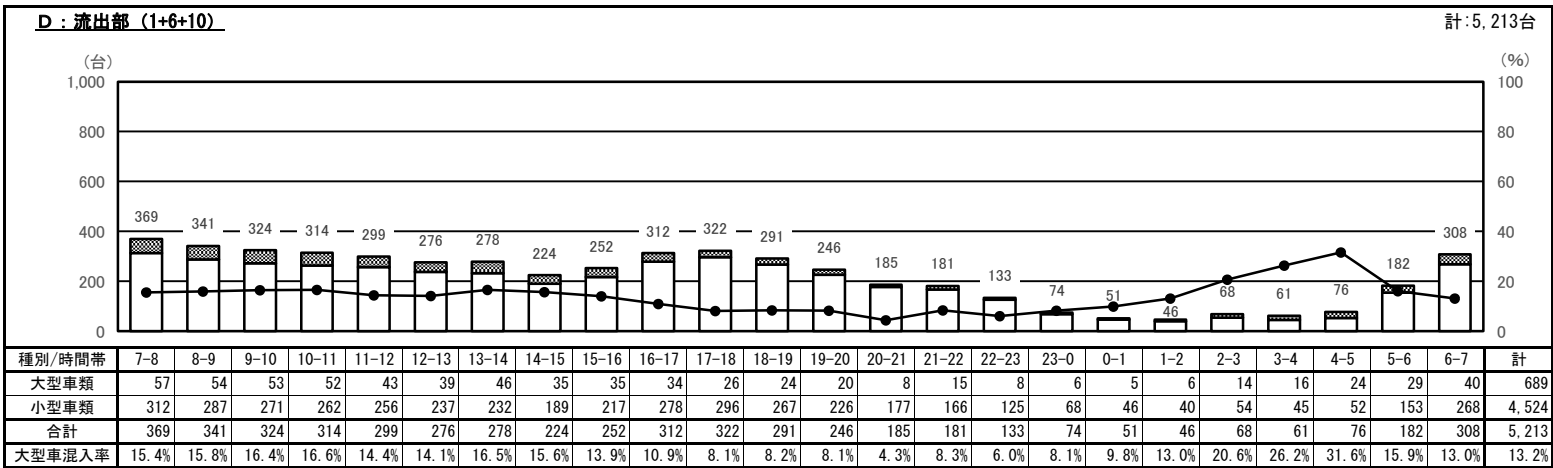
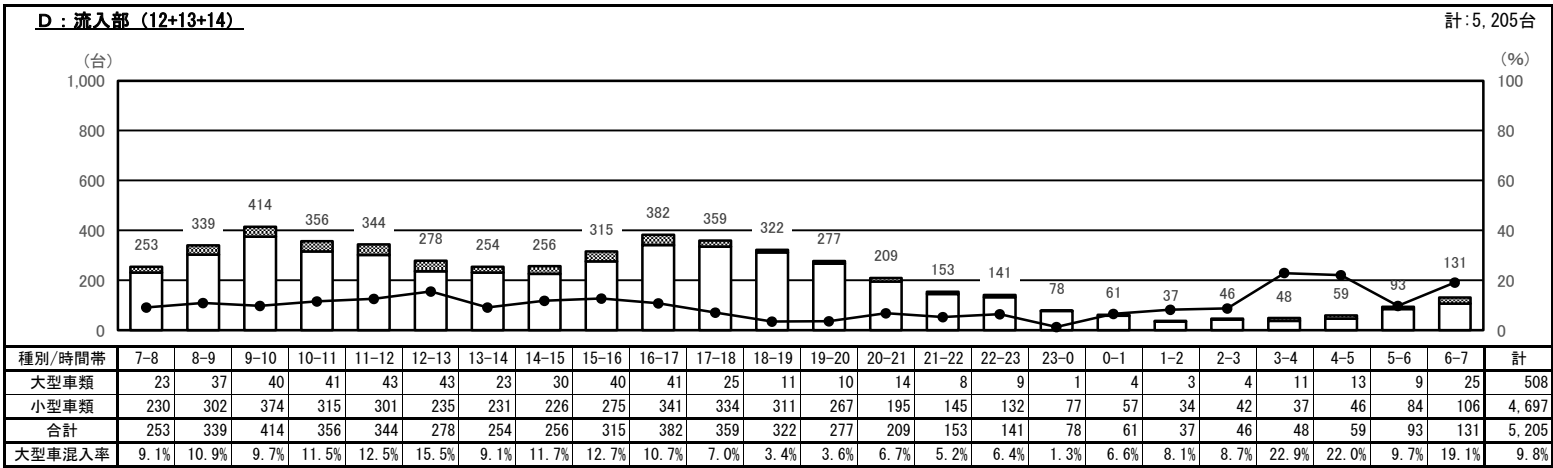
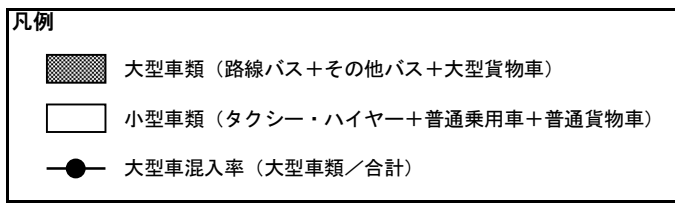
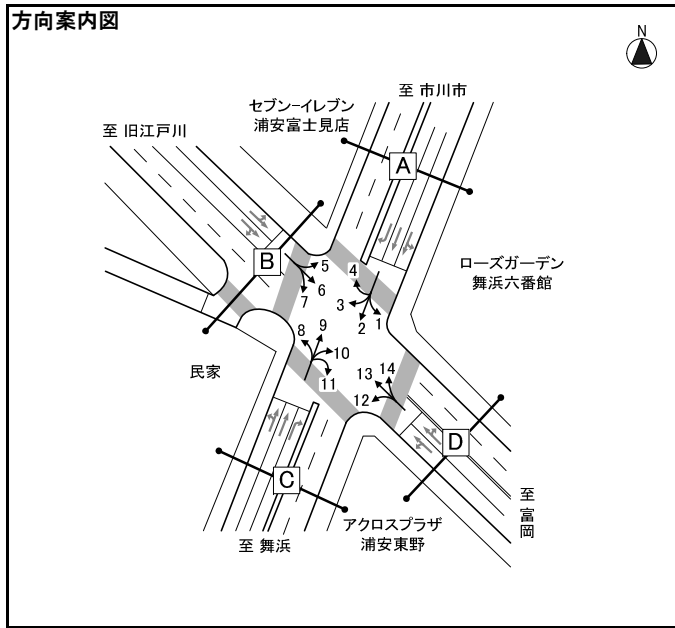
自動車交通量時間変動図

調査地点 : No.31 東海大浦安入口交差点
 調査年月日 : 令和5年11月1日(水) 天候 : 晴れ
 調査時間 : 7:00~翌7:00 (24時間)



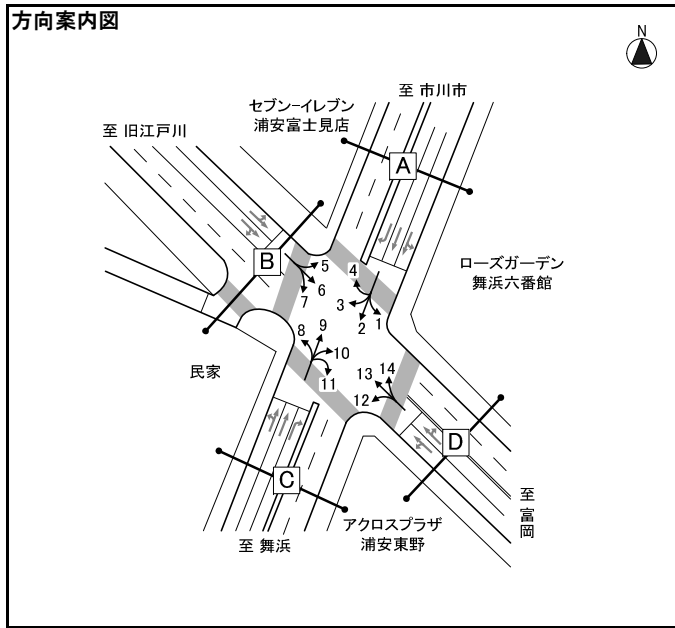
自動車交通量時間変動図

調査地点 : No.31 東海大浦安入口交差点
 調査年月日 : 令和5年11月1日(水) 天候 : 晴れ
 調査時間 : 7:00~翌7:00 (24時間)






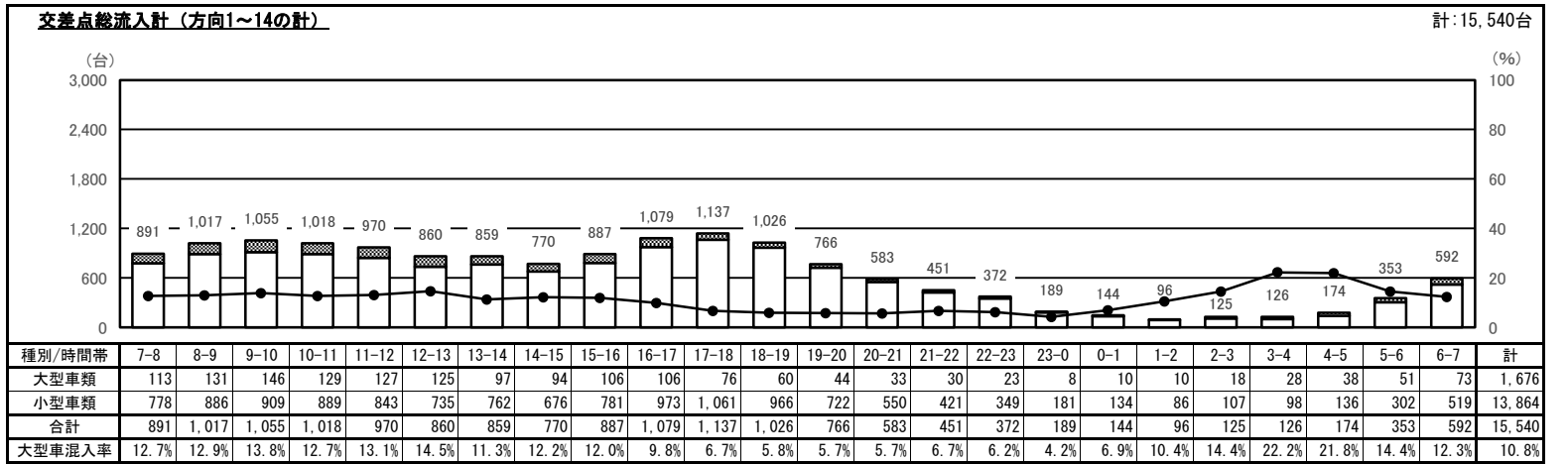
自動車交通量時間変動図

調査地点 : No.31 東海大浦安入口交差点
 調査年月日 : 令和5年11月1日(水) 天候 : 晴れ
 調査時間 : 7:00~翌7:00 (24時間)



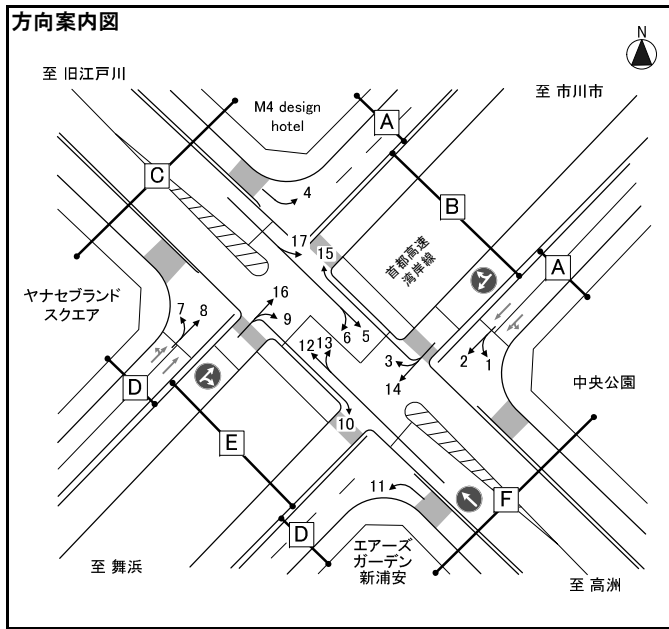
凡例

-  大型車類 (路線バス+その他バス+大型貨物車)
-  小型車類 (タクシー・ハイヤー+普通乗用車+普通貨物車)
-  大型車混入率 (大型車類/合計)



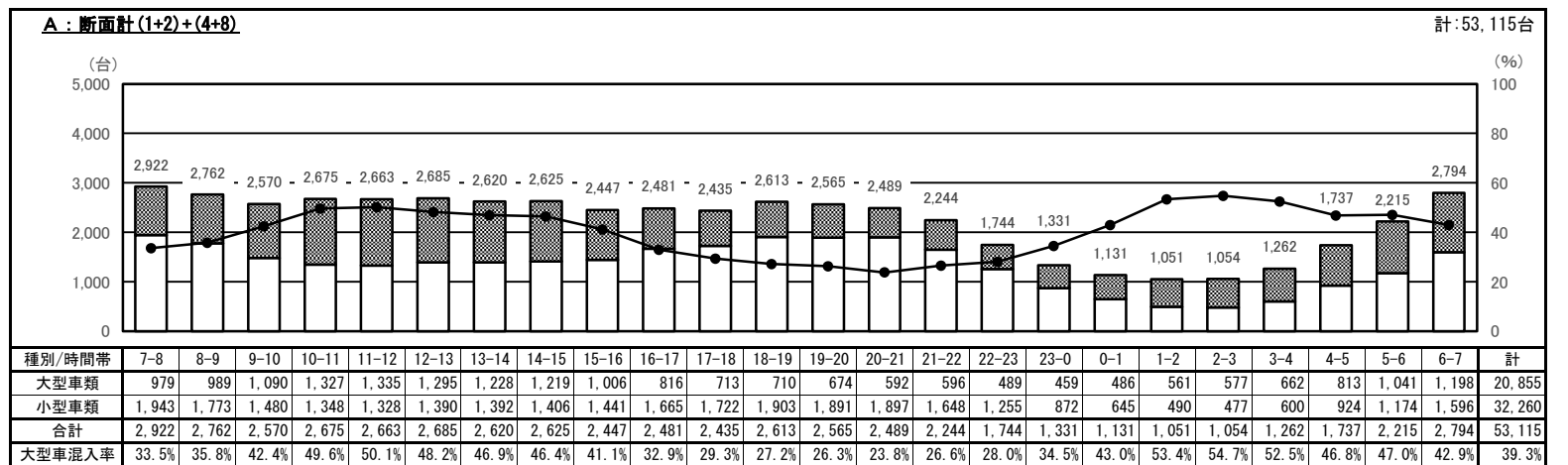
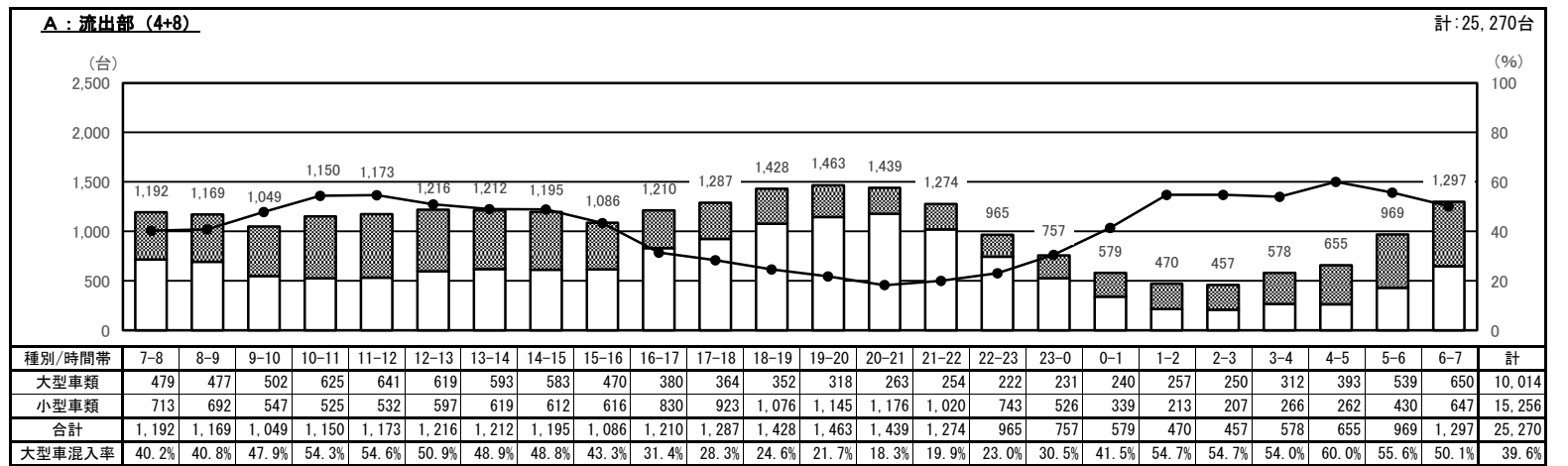
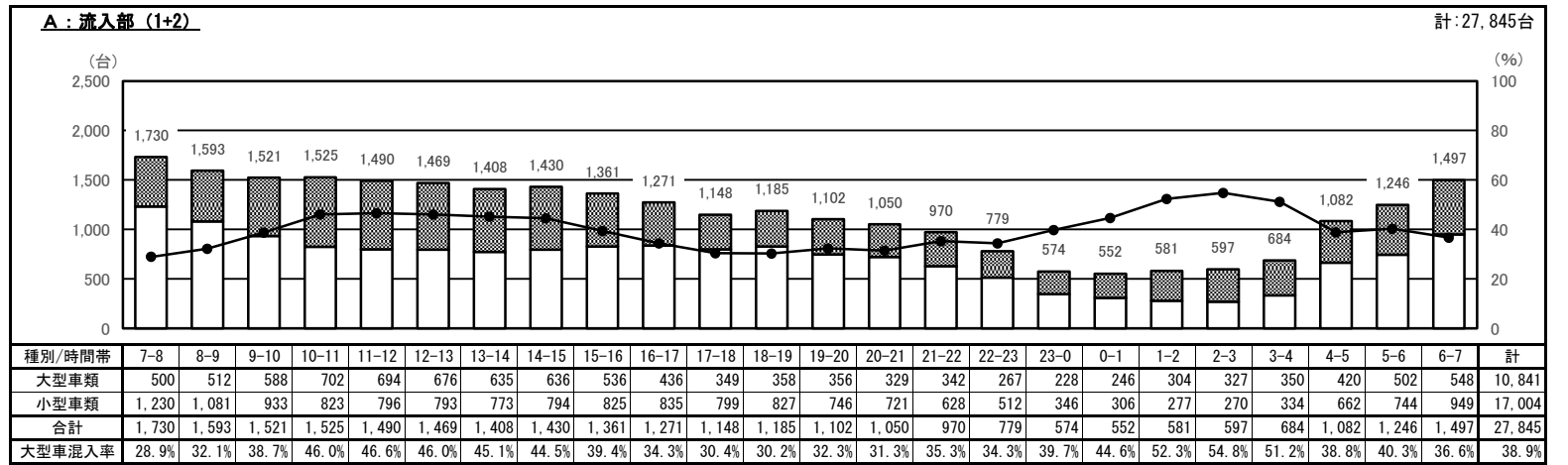
自動車交通量時間変動図

調査地点 : No.34 富岡立体
 調査年月日 : 令和5年11月1日(水) 天候 : 晴れ
 調査時間 : 7:00~翌7:00(24時間)



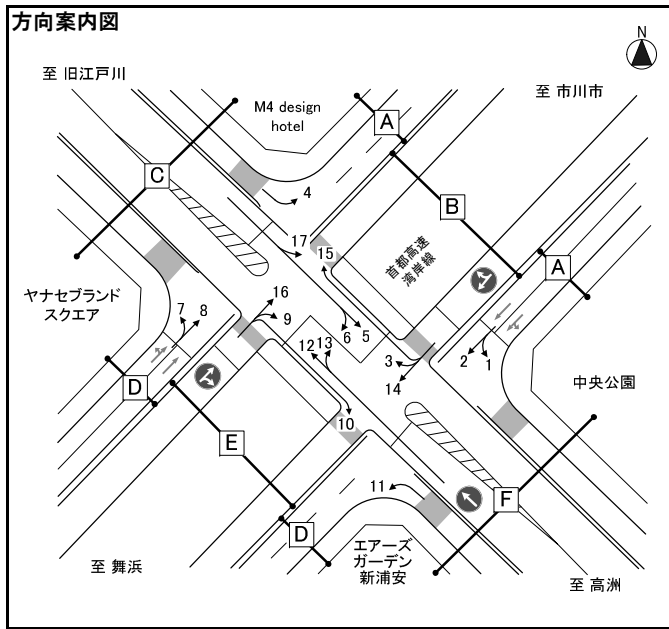
凡例

- 大型車類 (路線バス+その他バス+大型貨物車)
- 小型車類 (タクシー・ハイヤー+普通乗用車+普通貨物車)
- 大型車混入率 (大型車類/合計)



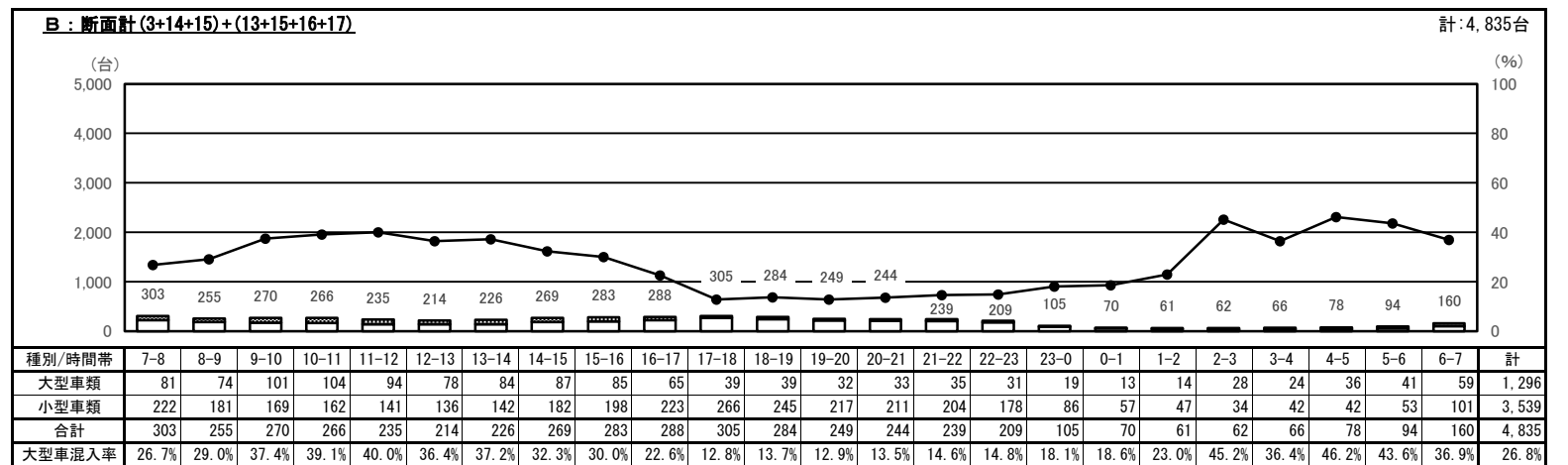
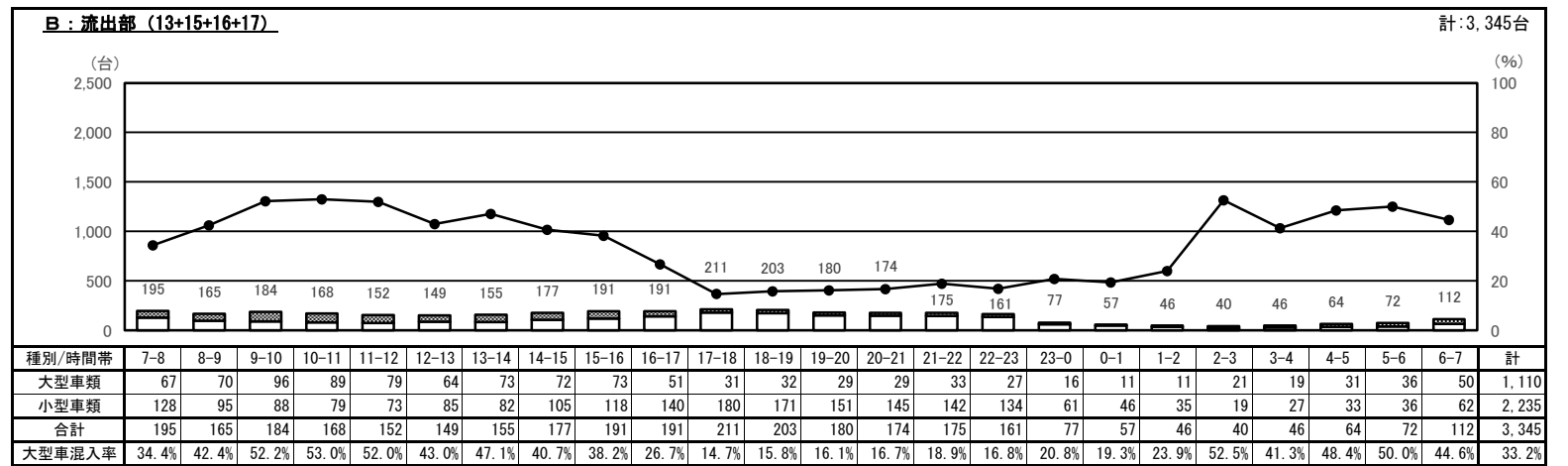
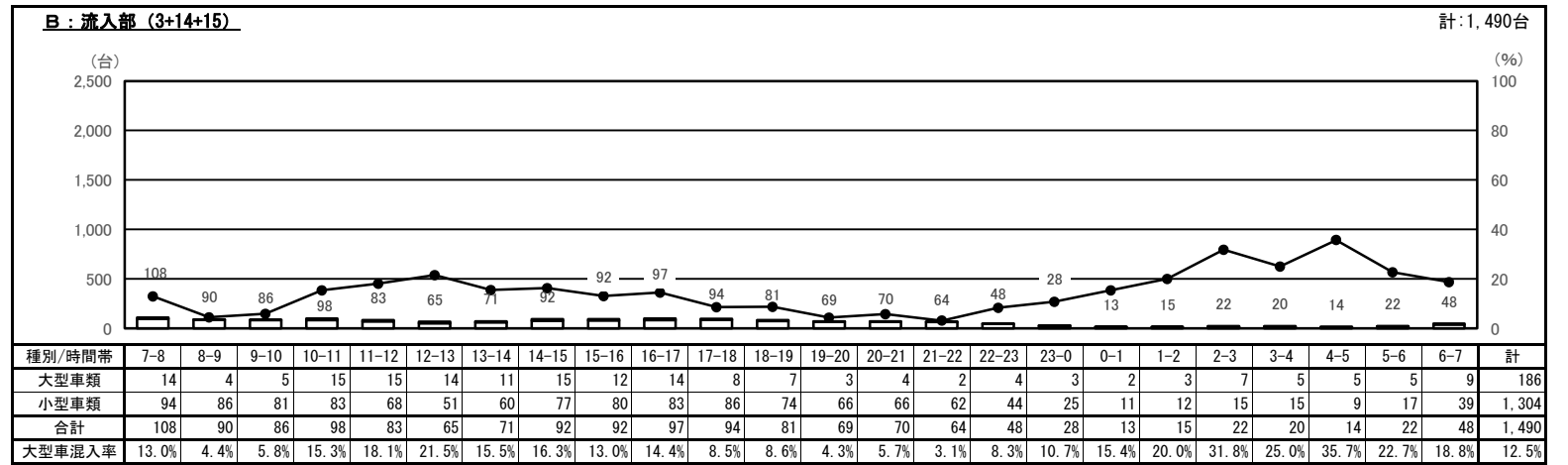
自動車交通量時間変動図

調査地点 : No.34 富岡立体
 調査年月日 : 令和5年11月1日(水) 天候 : 晴れ
 調査時間 : 7:00~翌7:00(24時間)



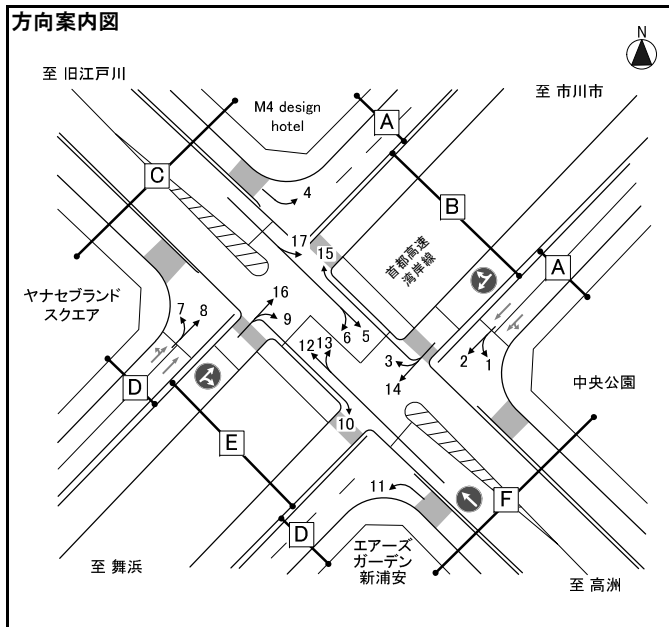
凡例

- 大型車類 (路線バス+その他バス+大型貨物車)
- 小型車類 (タクシー・ハイヤー+普通乗用車+普通貨物車)
- 大型車混入率 (大型車類/合計)




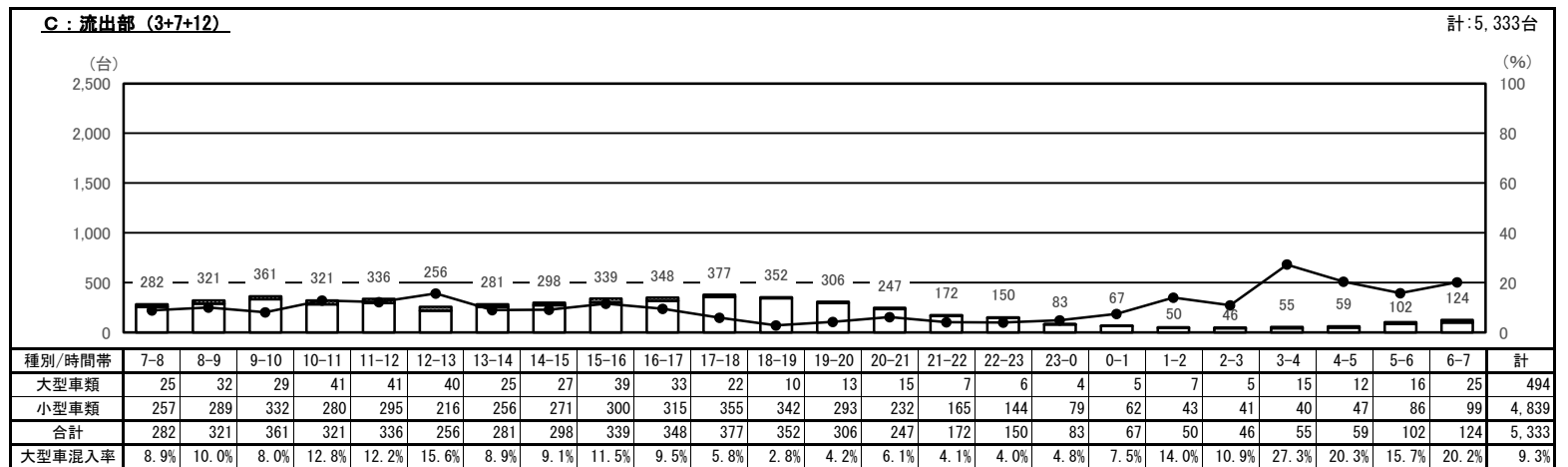
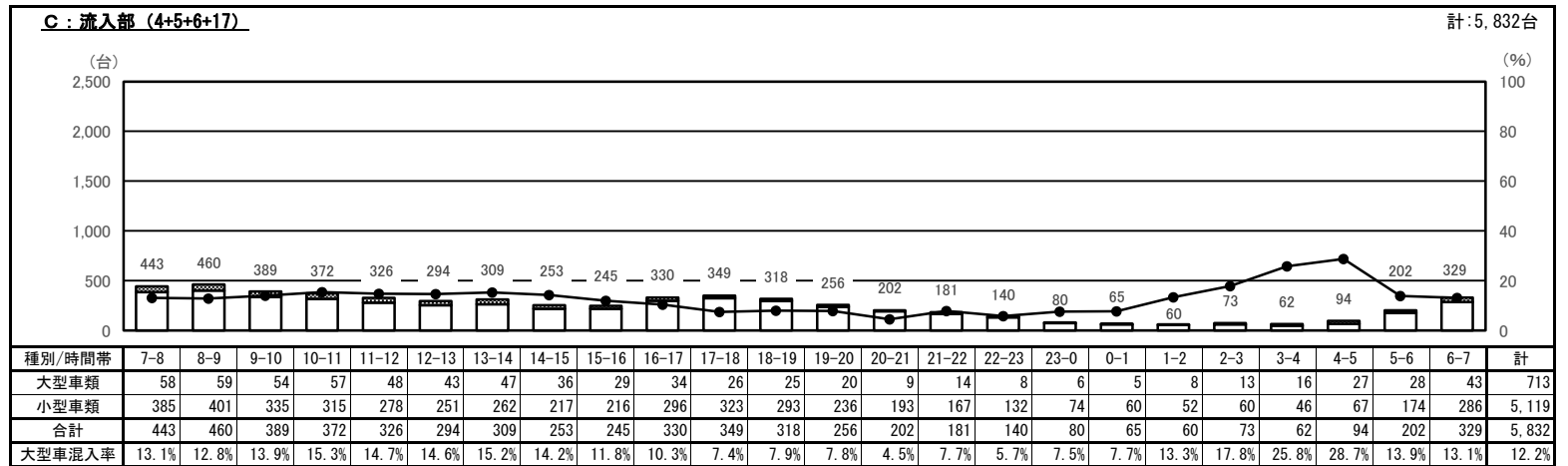
自動車交通量時間変動図

調査地点 : No.34 富岡立体
 調査年月日 : 令和5年11月1日(水) 天候 : 晴れ
 調査時間 : 7:00~翌7:00(24時間)



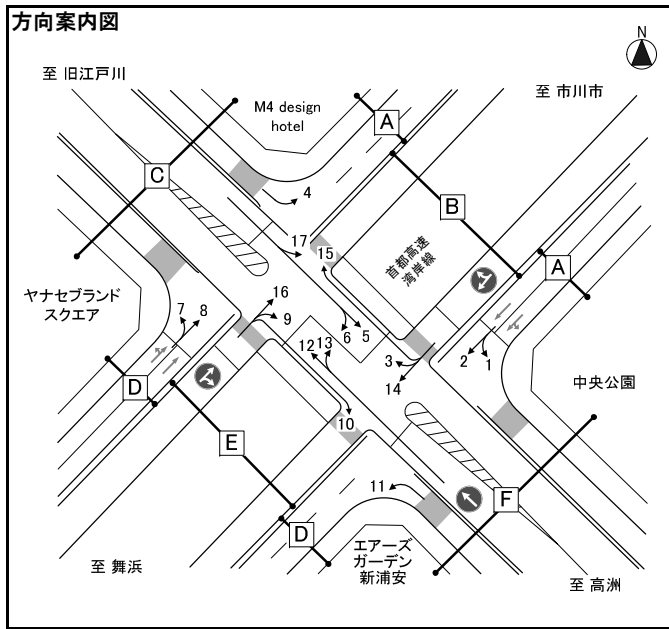
凡例

- 大型車類 (路線バス+その他バス+大型貨物車)
- 小型車類 (タクシー・ハイヤー+普通乗用車+普通貨物車)
- 大型車混入率 (大型車類/合計)



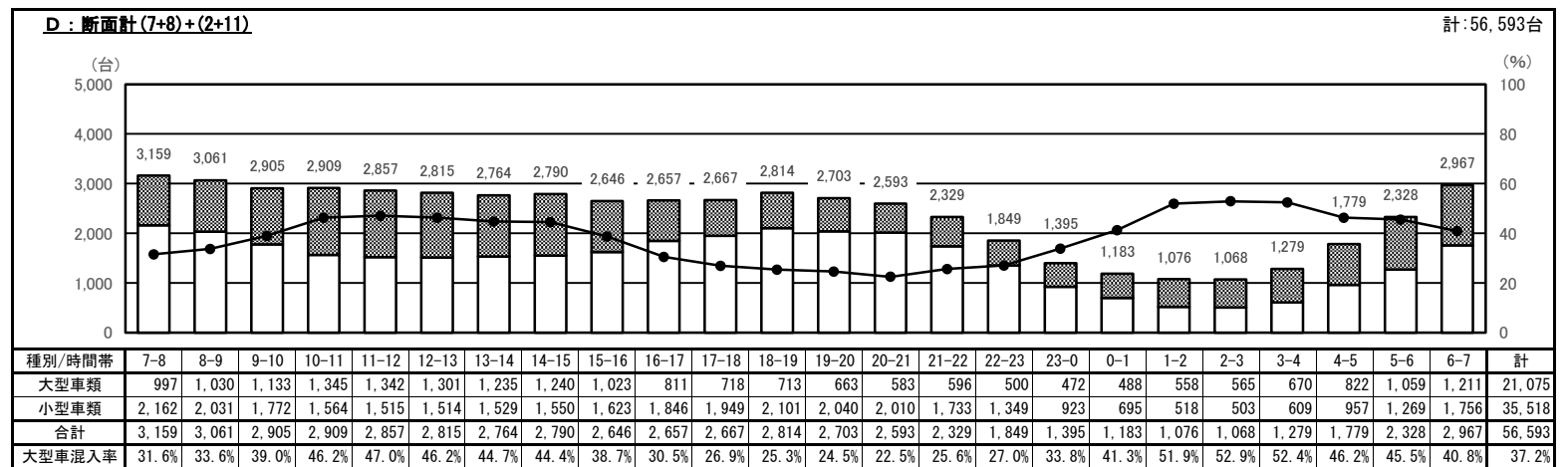
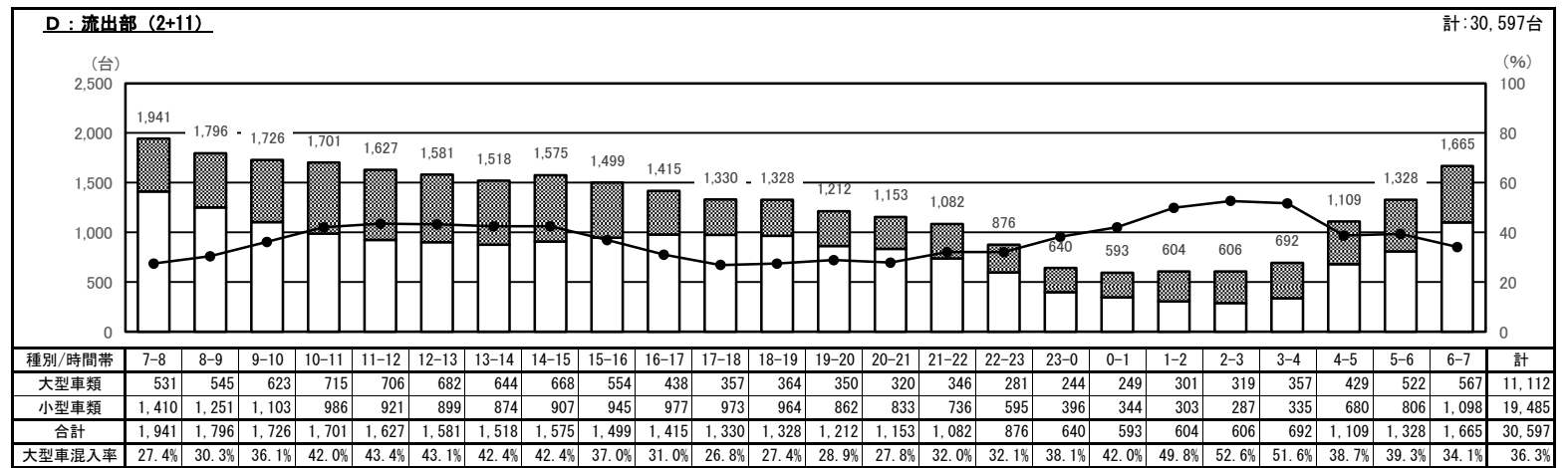
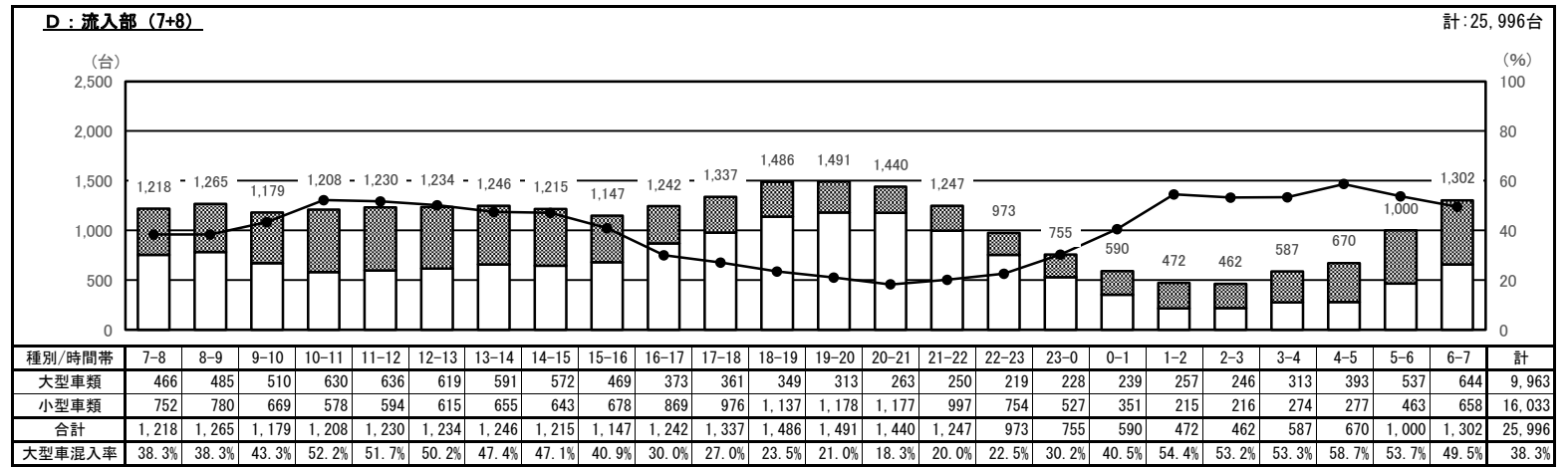
自動車交通量時間変動図

調査地点 : No.34 富岡立体
 調査年月日 : 令和5年11月1日(水) 天候 : 晴れ
 調査時間 : 7:00~翌7:00(24時間)



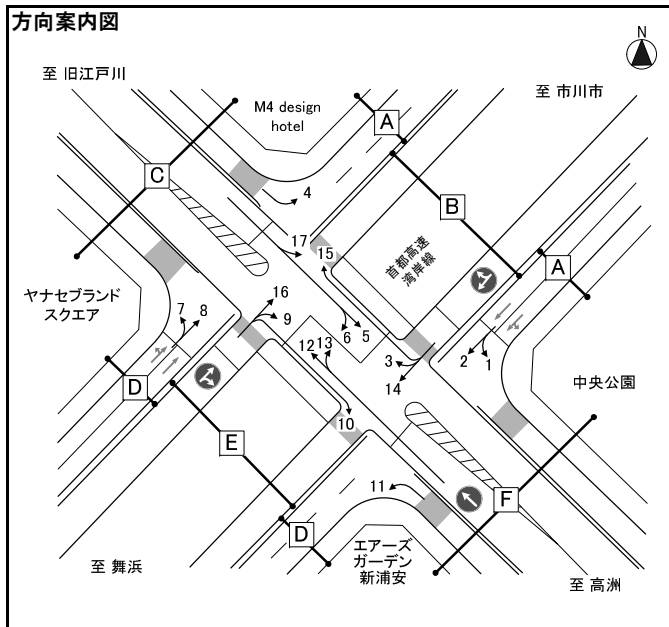
凡例

- 大型車類 (路線バス+その他バス+大型貨物車)
- 小型車類 (タクシー・ハイヤー+普通乗用車+普通貨物車)
- 大型車混入率 (大型車類/合計)



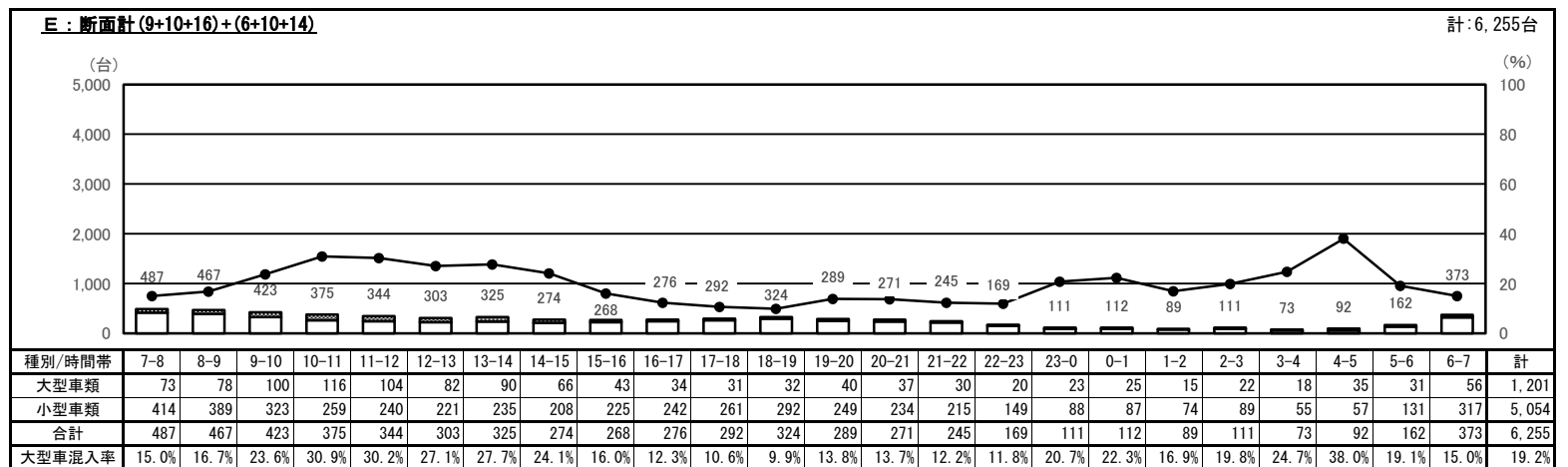
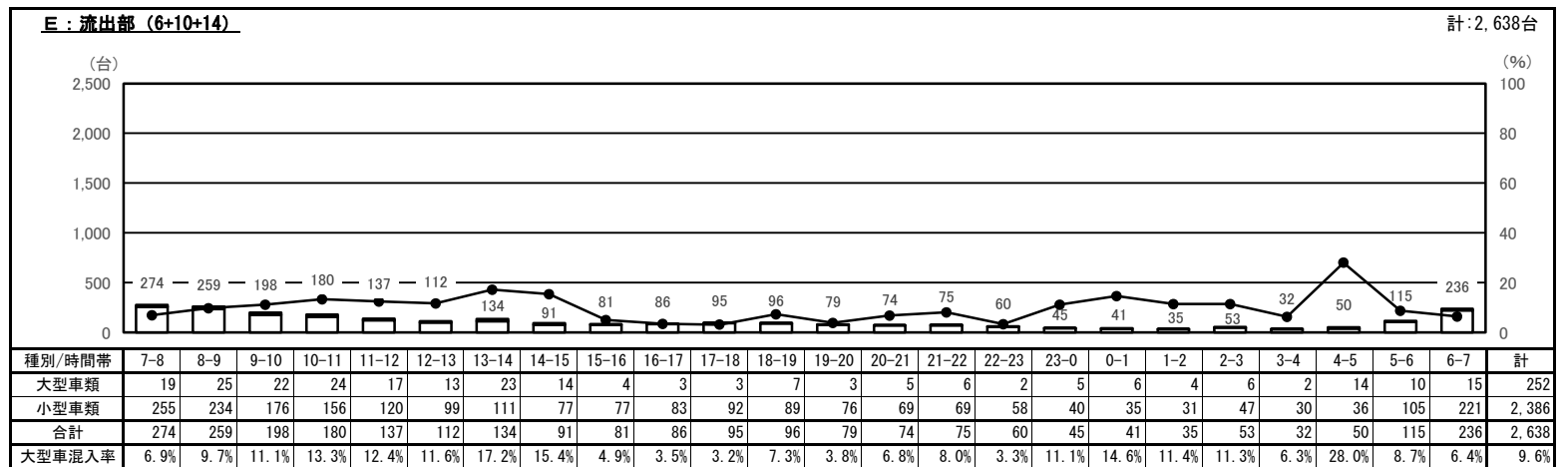
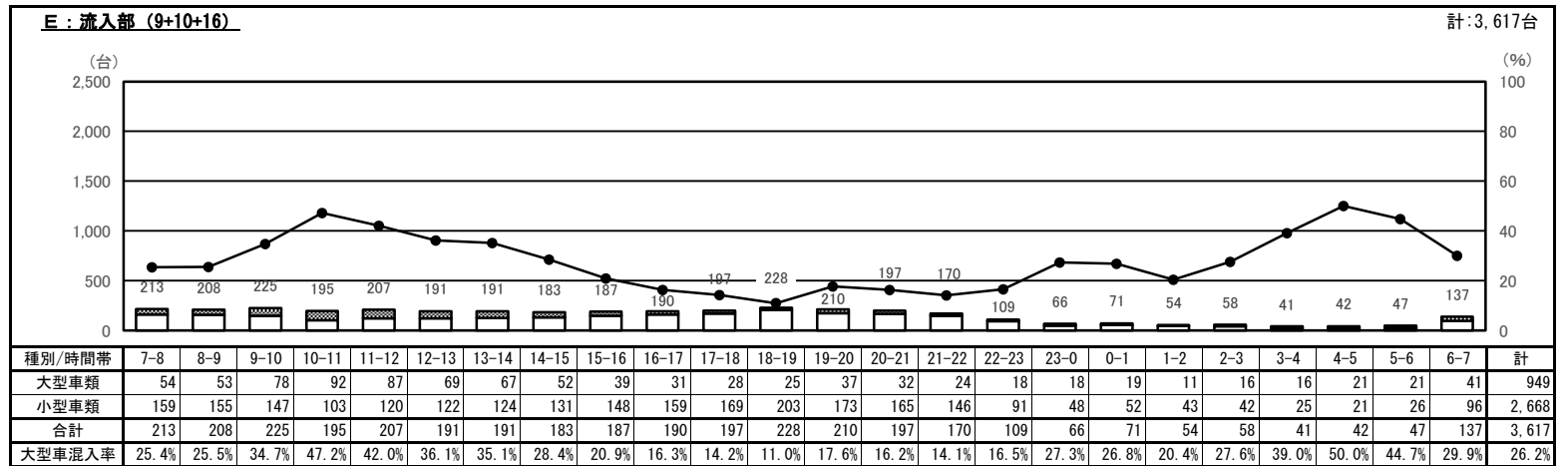
自動車交通量時間変動図

調査地点 : No.34 富岡立体
 調査年月日 : 令和5年11月1日(水) 天候 : 晴れ
 調査時間 : 7:00~翌7:00(24時間)



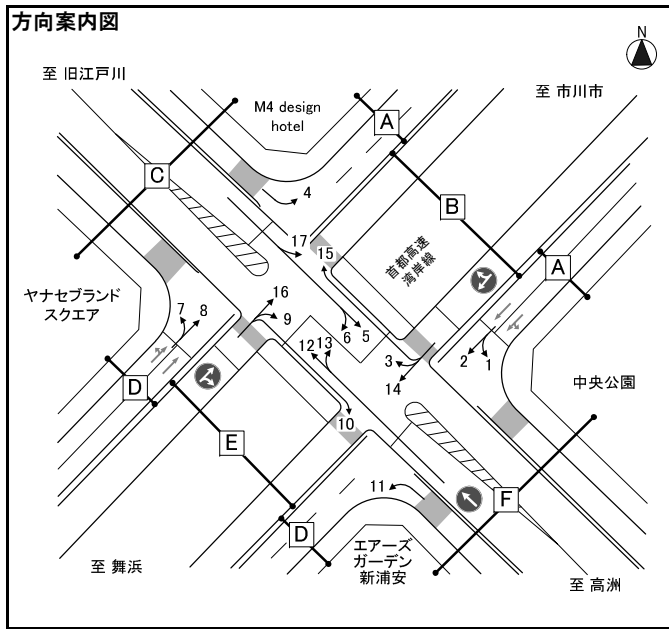
凡例

- 大型車類 (路線バス+その他バス+大型貨物車)
- 小型車類 (タクシー・ハイヤー+普通乗用車+普通貨物車)
- 大型車混入率 (大型車類/合計)



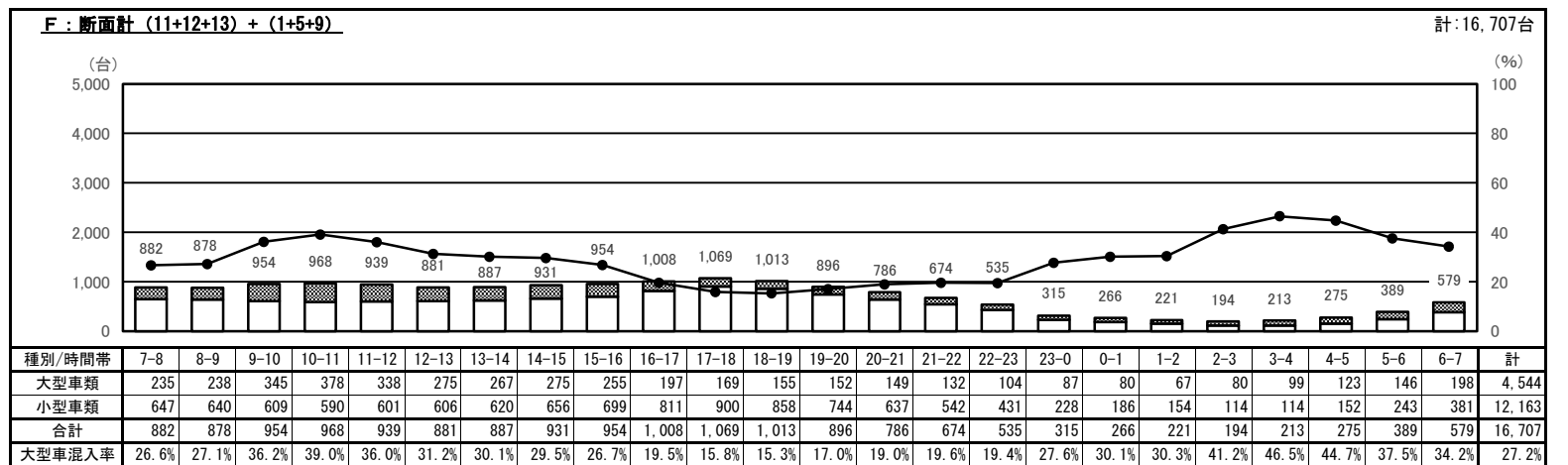
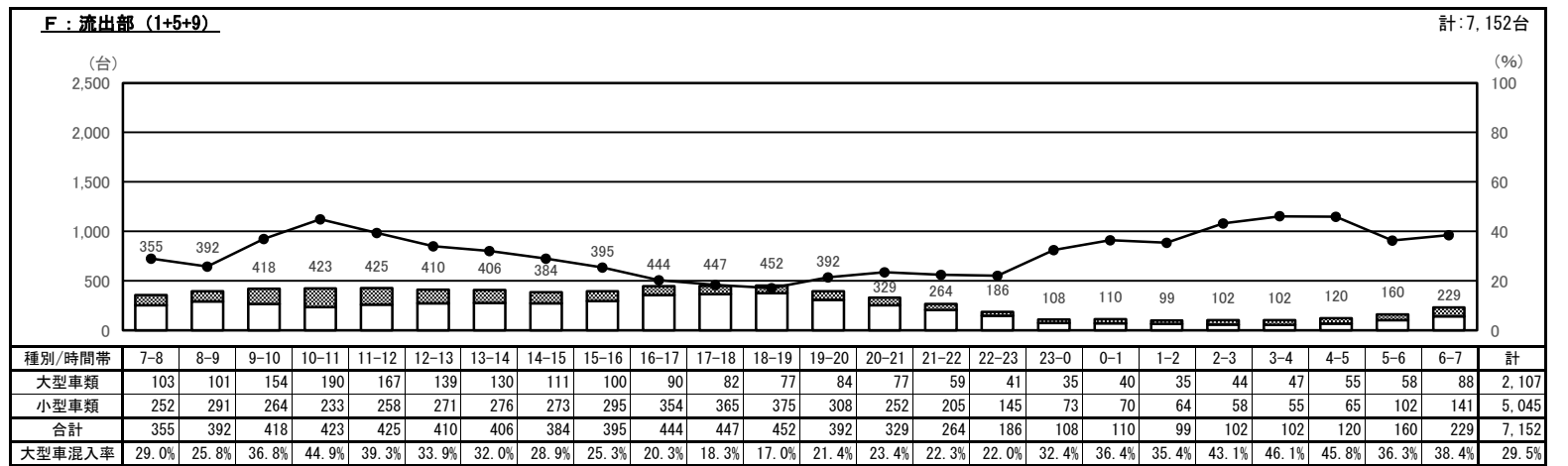
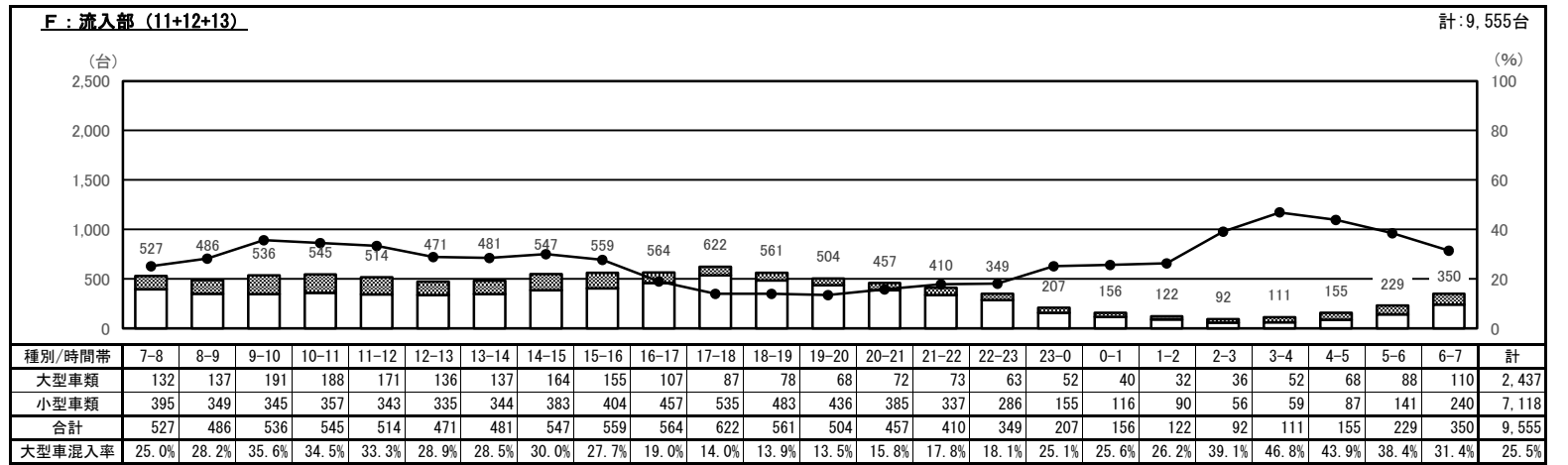
自動車交通量時間変動図

調査地点 : No.34 富岡立体
 調査年月日 : 令和5年11月1日(水) 天候 : 晴れ
 調査時間 : 7:00~翌7:00(24時間)



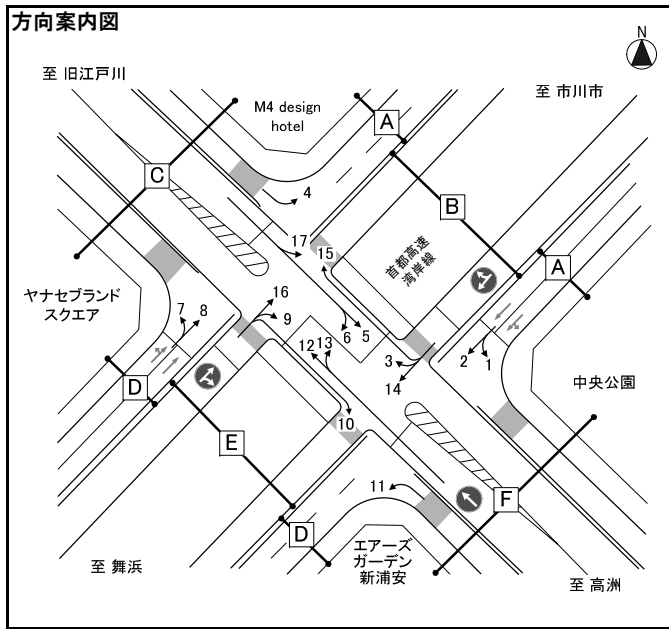
凡例

- 大型車類 (路線バス+その他バス+大型貨物車)
- 小型車類 (タクシー・ハイヤー+普通乗用車+普通貨物車)
- 大型車混入率 (大型車類/合計)



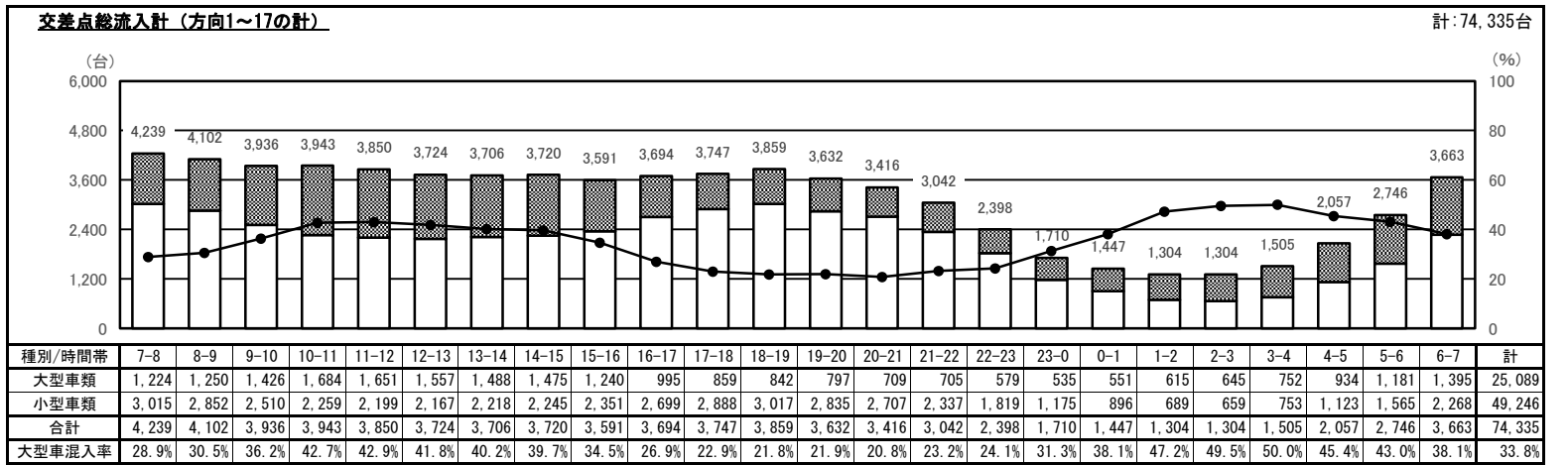
自動車交通量時間変動図

調査地点 : No.34 富岡立体
 調査年月日 : 令和5年11月1日(水) 天候 : 晴れ
 調査時間 : 7:00~翌7:00(24時間)



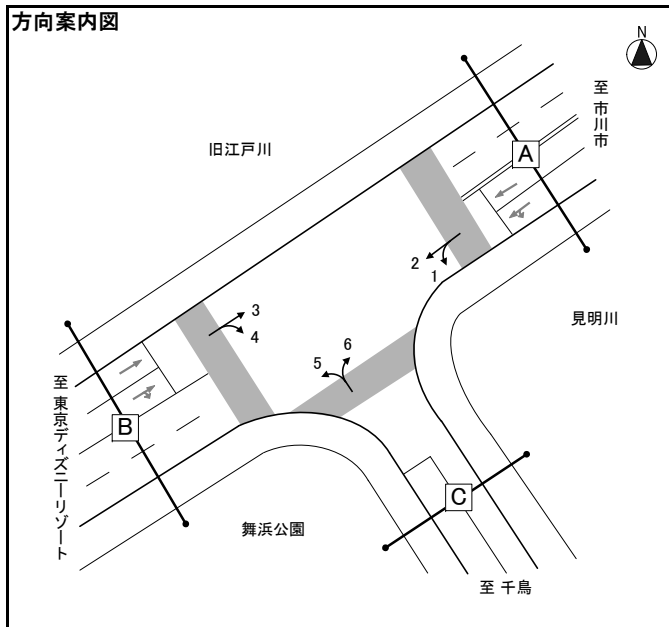
凡例

- 大型車類 (路線バス+その他バス+大型貨物車)
- 小型車類 (タクシー・ハイヤー+普通乗用車+普通貨物車)
- 大型車混入率 (大型車類/合計)



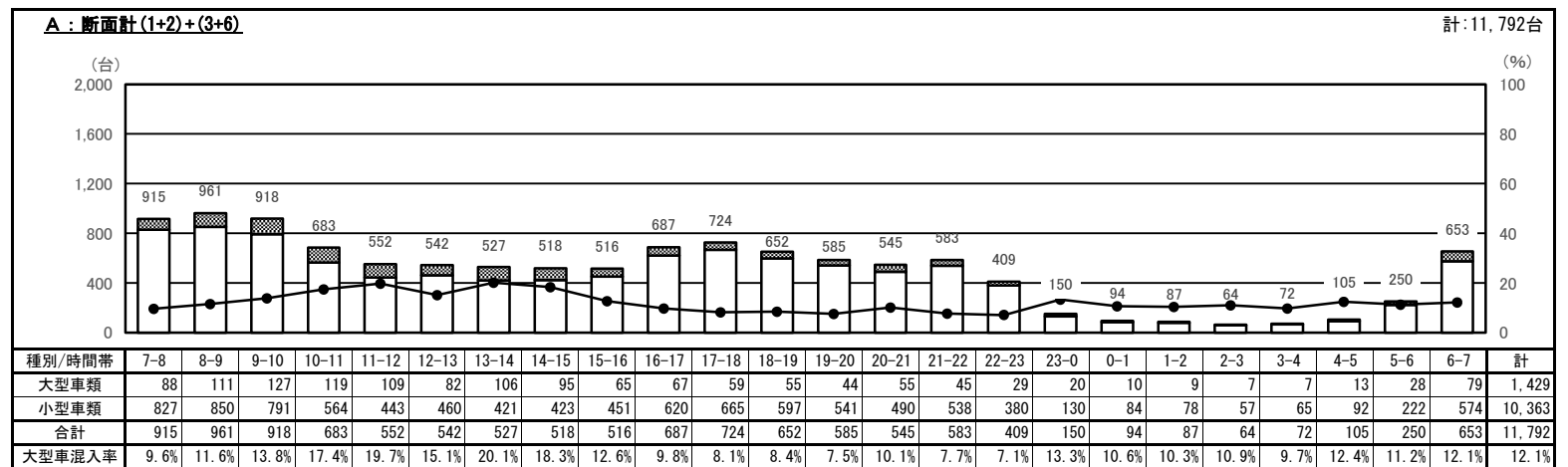
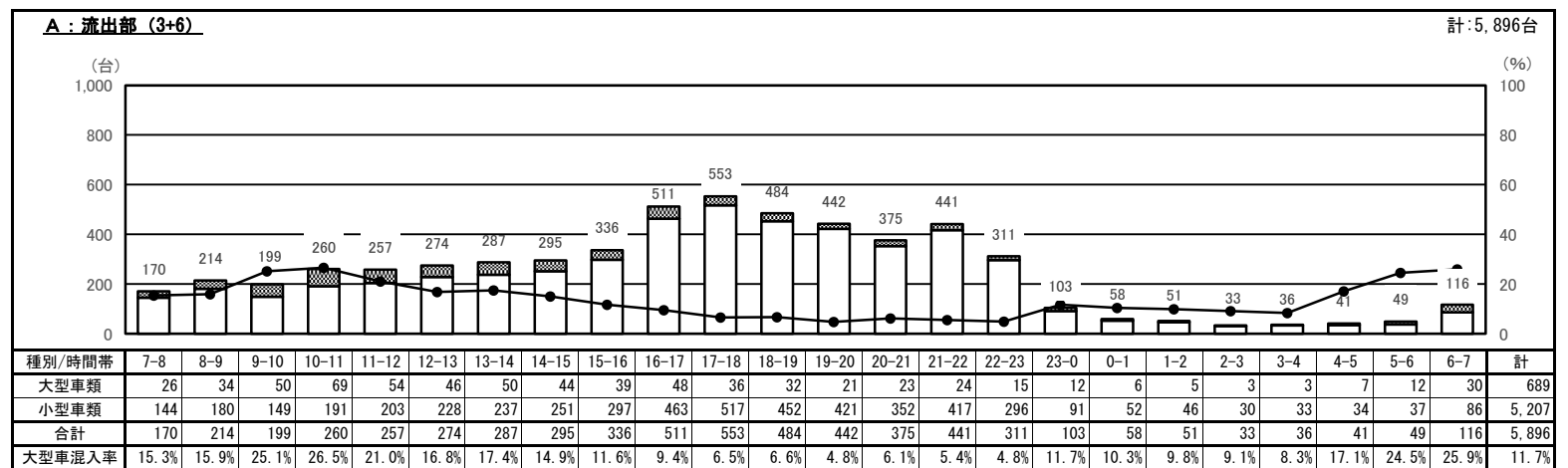
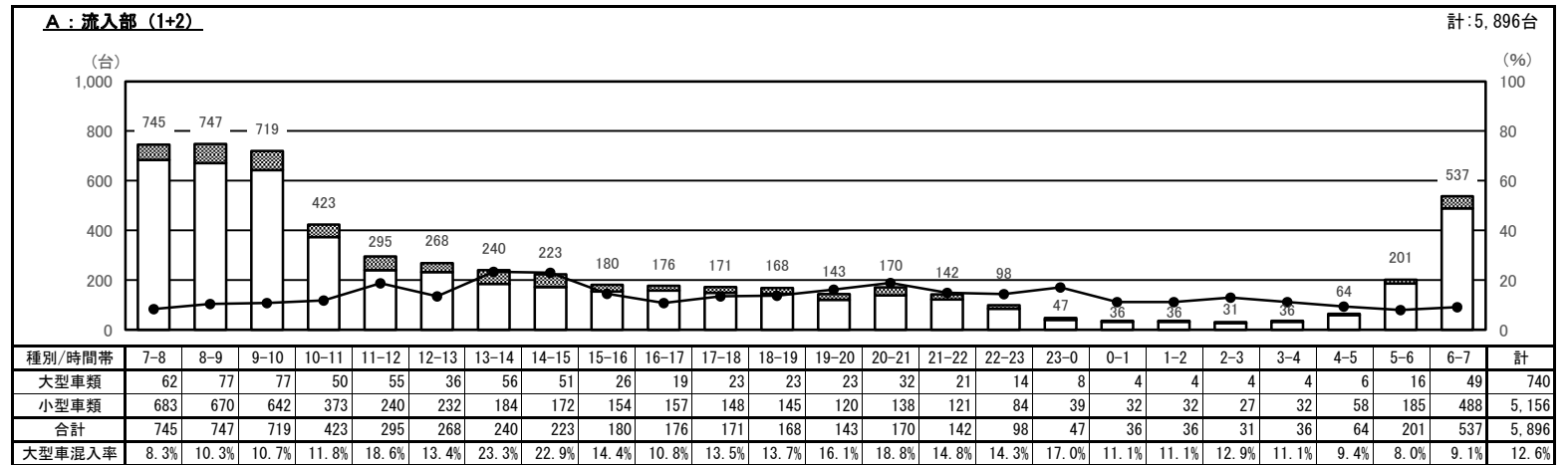
自動車交通量時間変動図

調査地点 : No.35 舞浜公園前交差点
 調査年月日 : 令和5年11月21日(火) 天候 : 晴れ
 調査時間 : 7:00~翌7:00 (24時間)



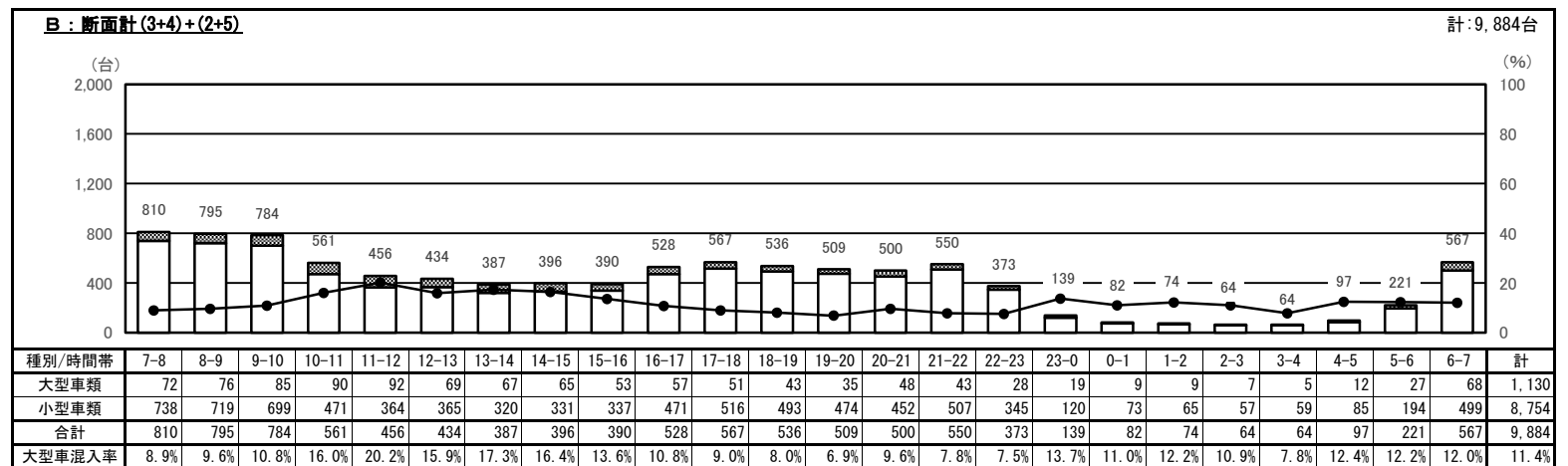

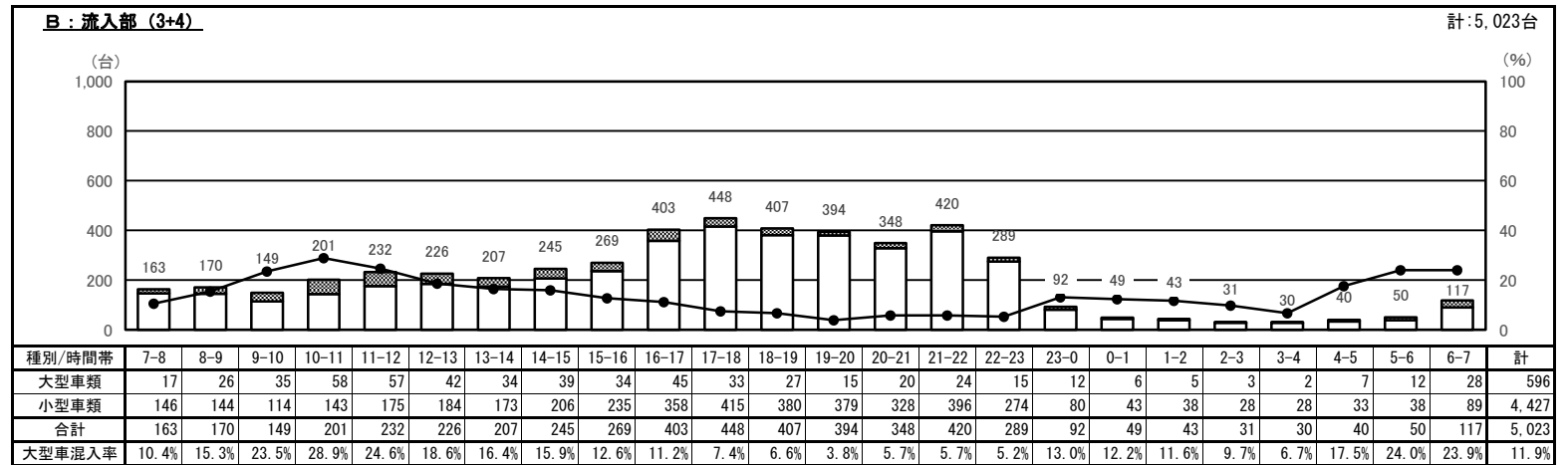
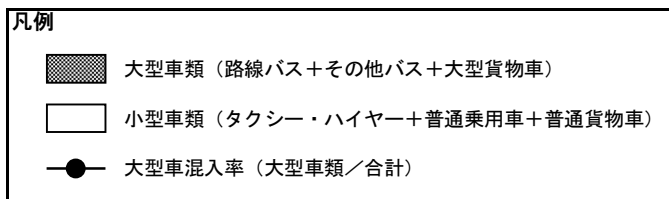
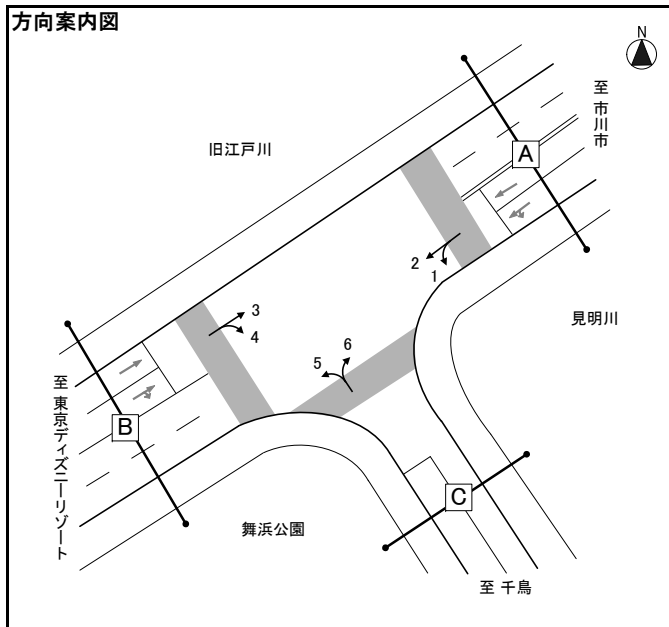
凡例

- 大型車類 (路線バス+その他バス+大型貨物車)
- 小型車類 (タクシー・ハイヤー+普通乗用車+普通貨物車)
- 大型車混入率 (大型車類/合計)




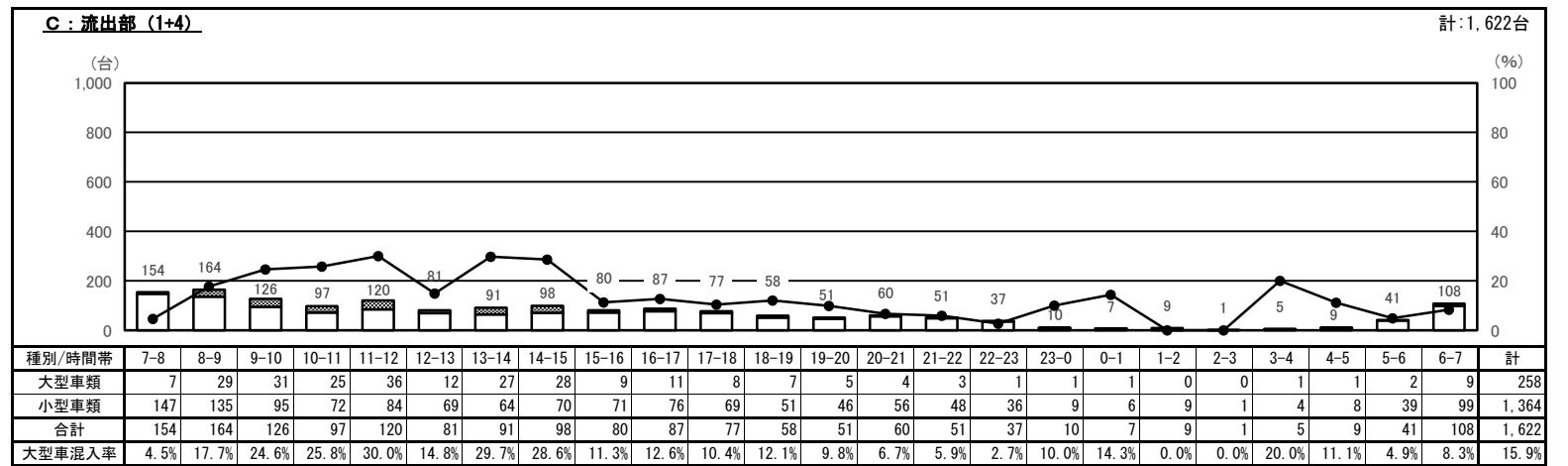
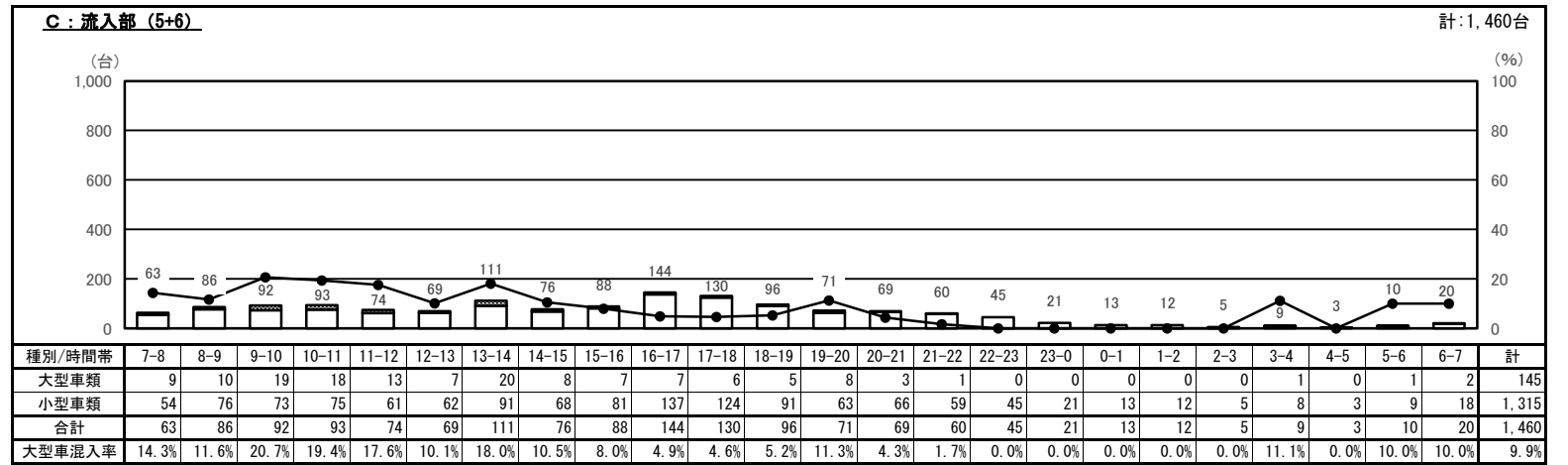
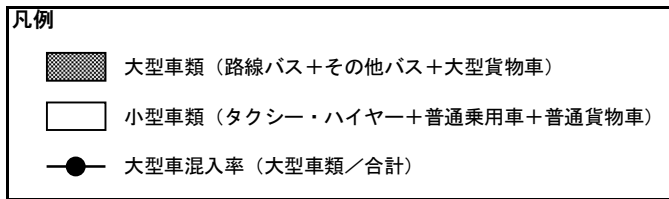
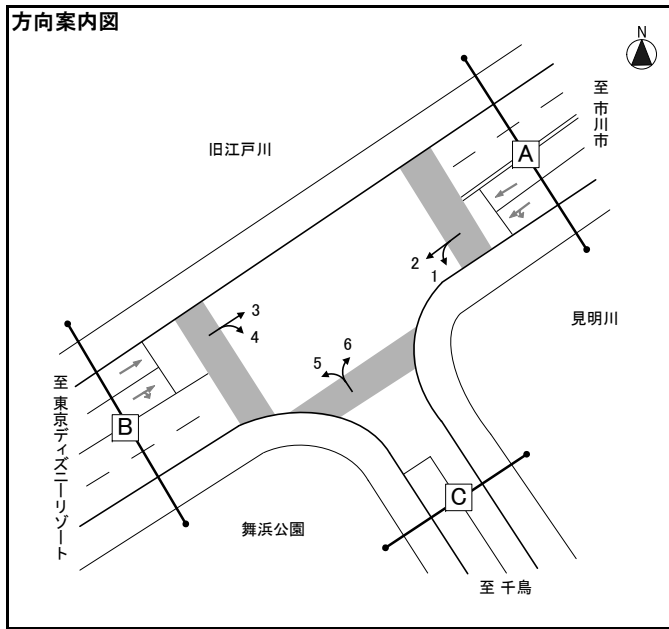
自動車交通量時間変動図

調査地点 : No.35 舞浜公園前交差点
 調査年月日 : 令和5年11月21日(火) 天候 : 晴れ
 調査時間 : 7:00~翌7:00 (24時間)



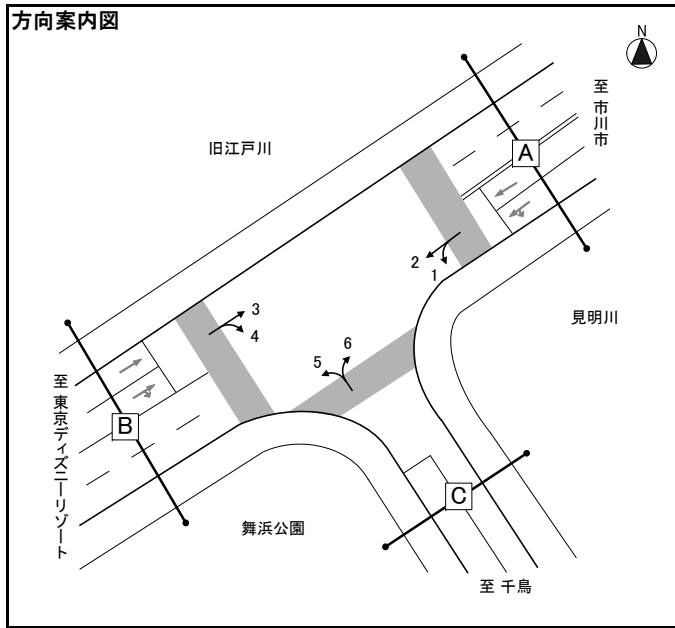
自動車交通量時間変動図

調査地点 : No.35 舞浜公園前交差点
 調査年月日 : 令和5年11月21日(火) 天候 : 晴れ
 調査時間 : 7:00~翌7:00 (24時間)



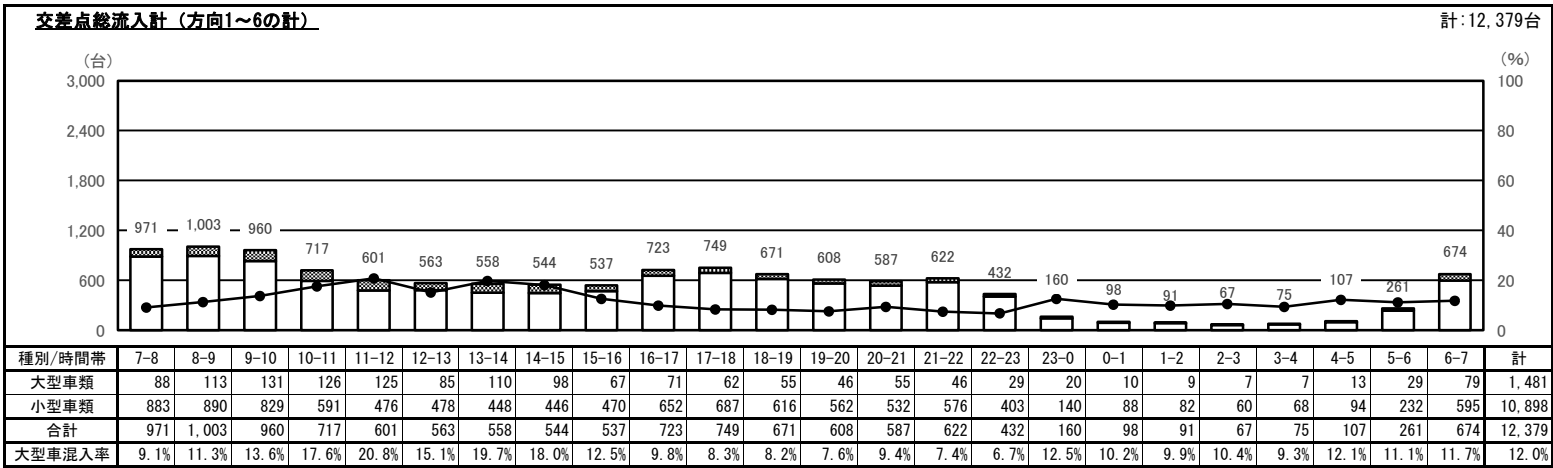
自動車交通量時間変動図

調査地点 : No.35 舞浜公園前交差点
 調査年月日 : 令和5年11月21日(火) 天候 : 晴れ
 調査時間 : 7:00~翌7:00 (24時間)



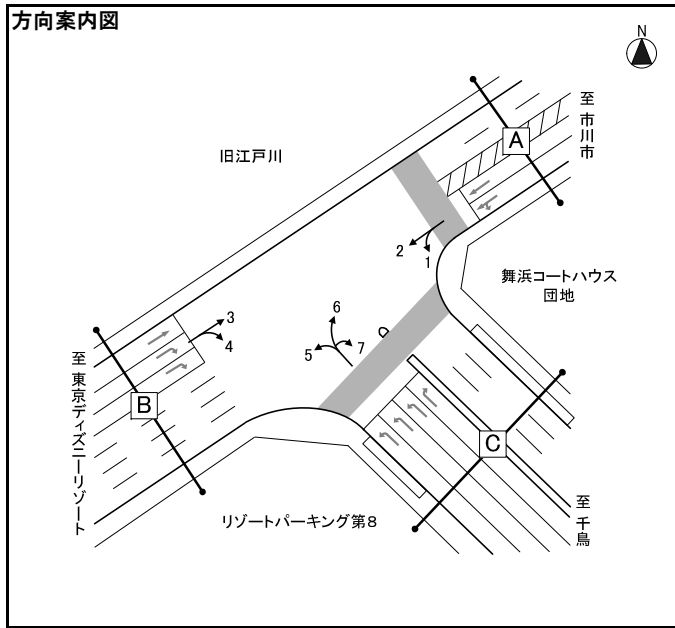
凡例

- 大型車類 (路線バス+その他バス+大型貨物車)
- 小型車類 (タクシー・ハイヤー+普通乗用車+普通貨物車)
- 大型車混入率 (大型車類/合計)



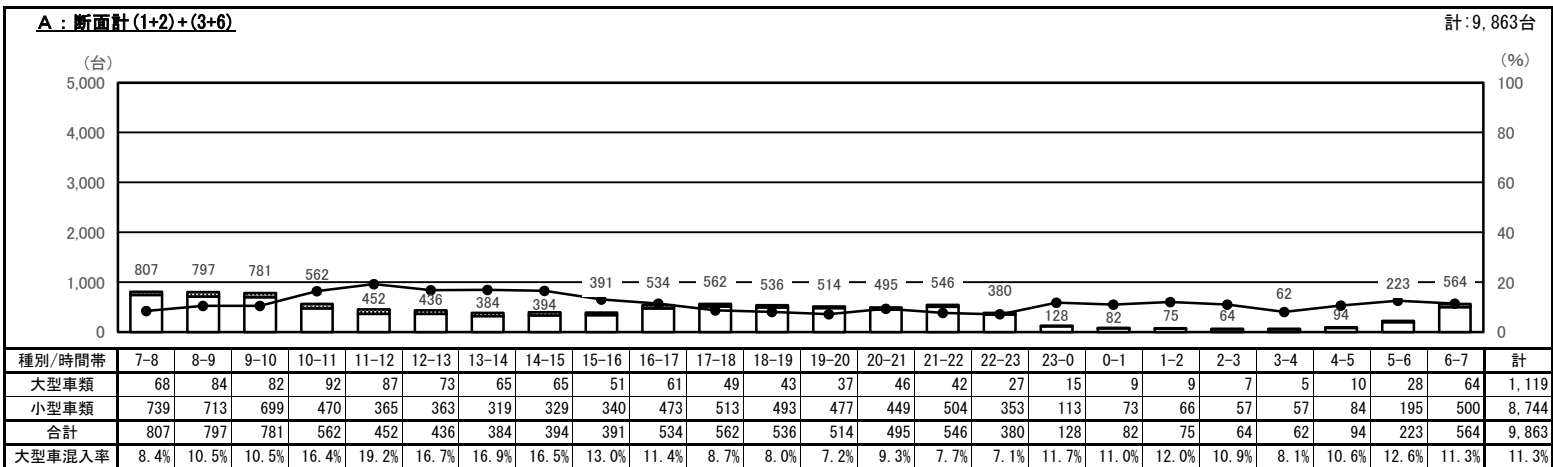
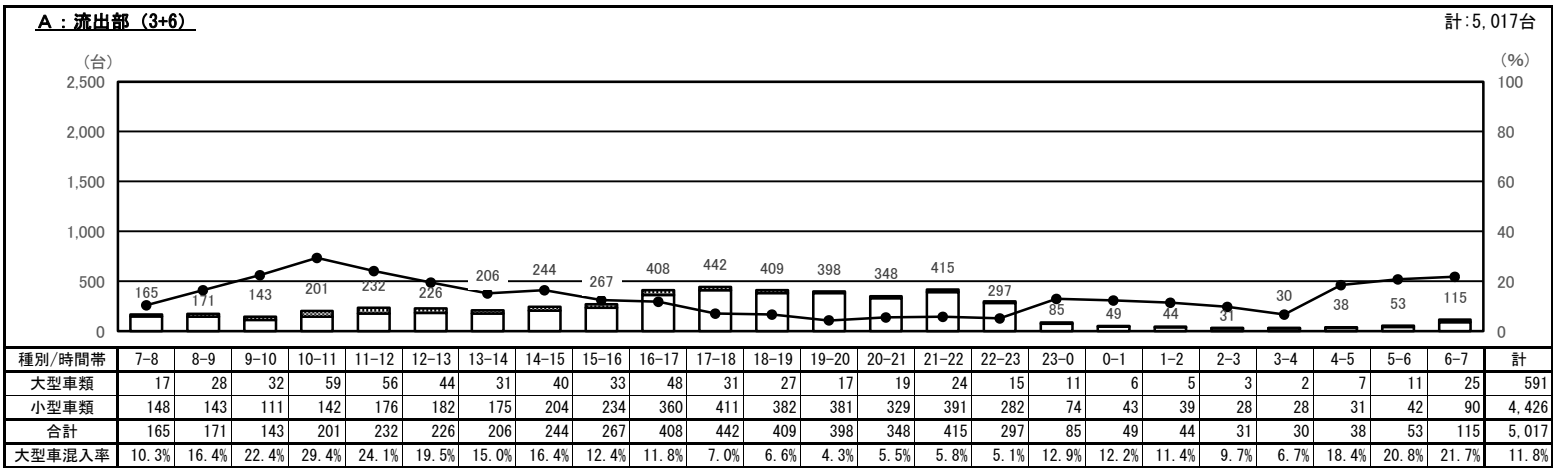
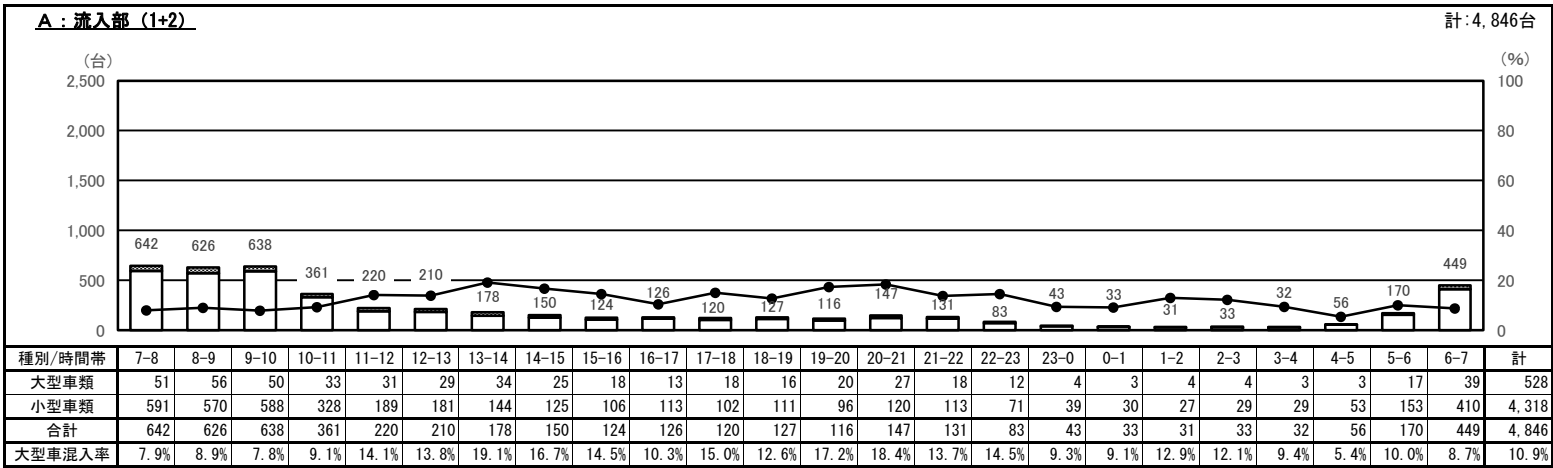
自動車交通量時間変動図

調査地点 : No.36 舞浜ローズタウン前交差点
 調査年月日 : 令和5年11月21日(火) 天候 : 晴れ
 調査時間 : 7:00~翌7:00 (24時間)



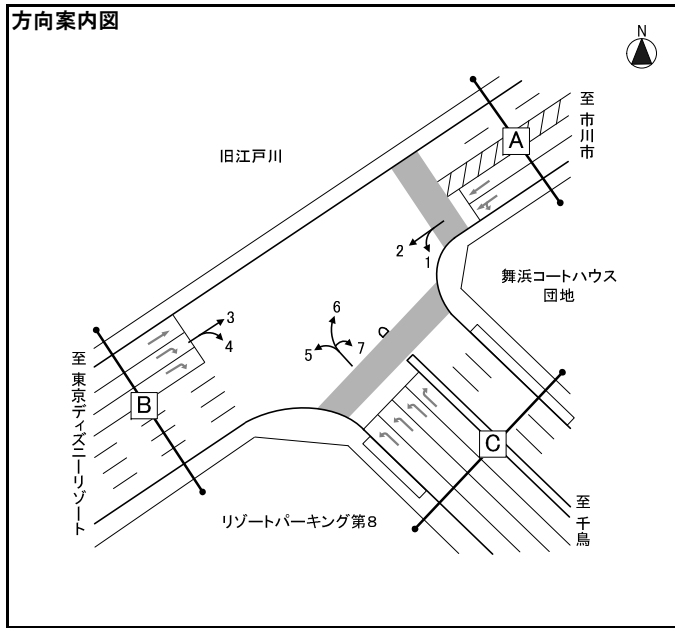
凡例

- 大型車類 (路線バス+その他バス+大型貨物車)
- 小型車類 (タクシー・ハイヤー+普通乗用車+普通貨物車)
- 大型車混入率 (大型車類/合計)



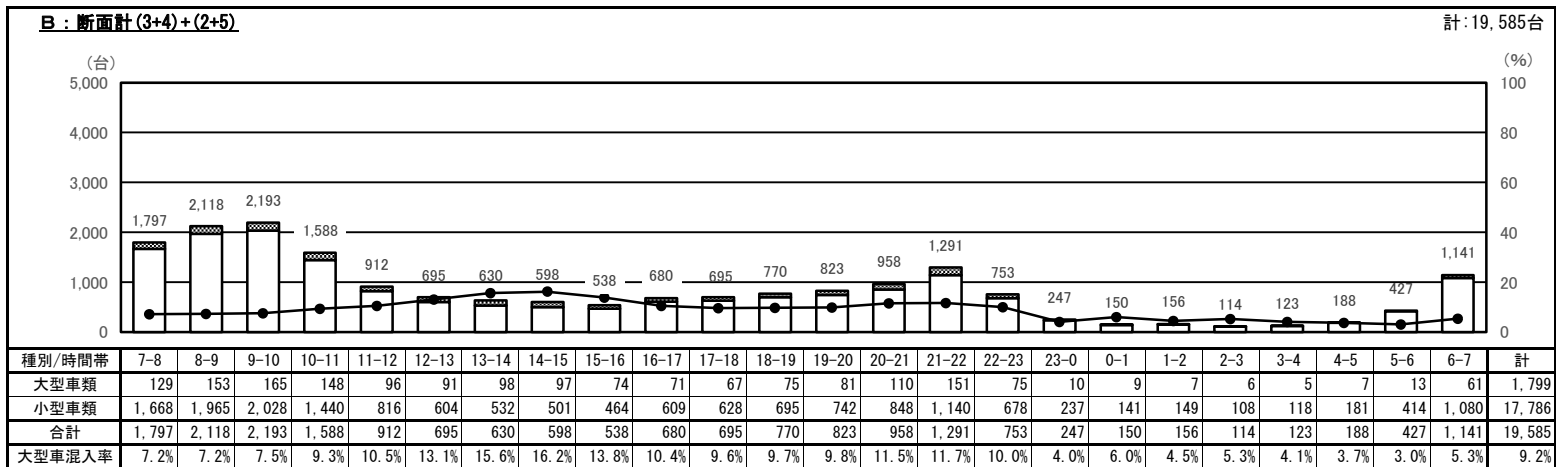
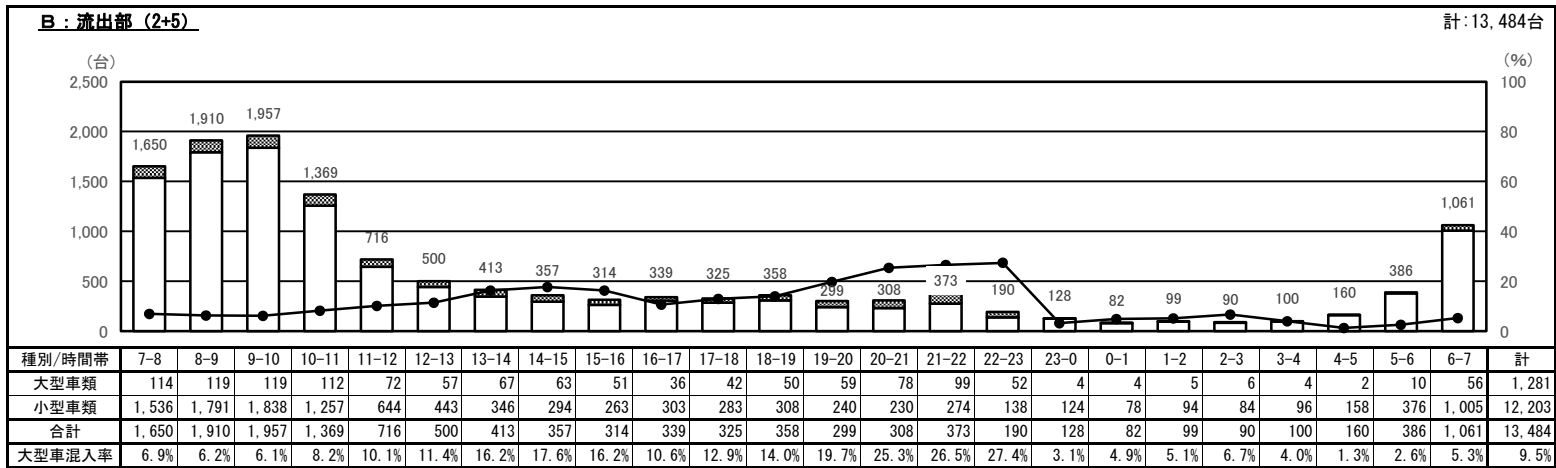
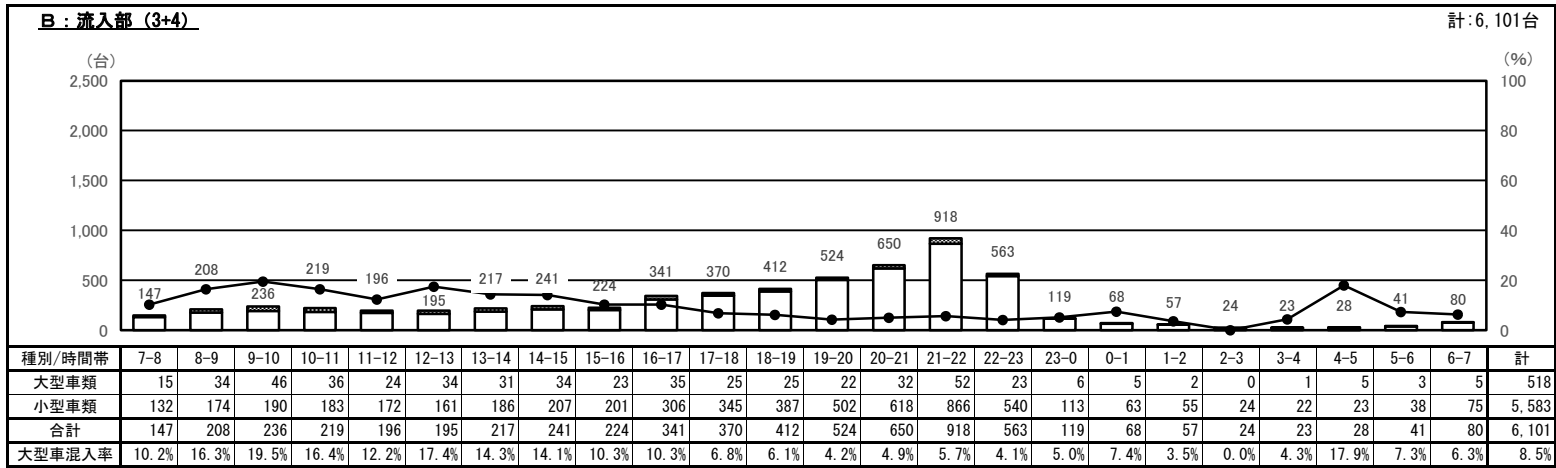
自動車交通量時間変動図

調査地点 : No.36 舞浜ローズタウン前交差点
 調査年月日 : 令和5年11月21日(火) 天候 : 晴れ
 調査時間 : 7:00~翌7:00(24時間)



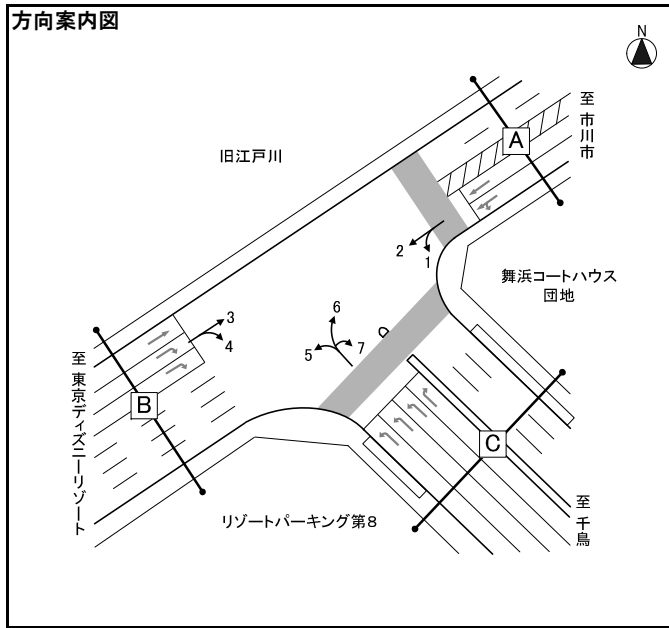
凡例

- 大型車類 (路線バス+その他バス+大型貨物車)
- 小型車類 (タクシー・ハイヤー+普通乗用車+普通貨物車)
- 大型車混入率 (大型車類/合計)



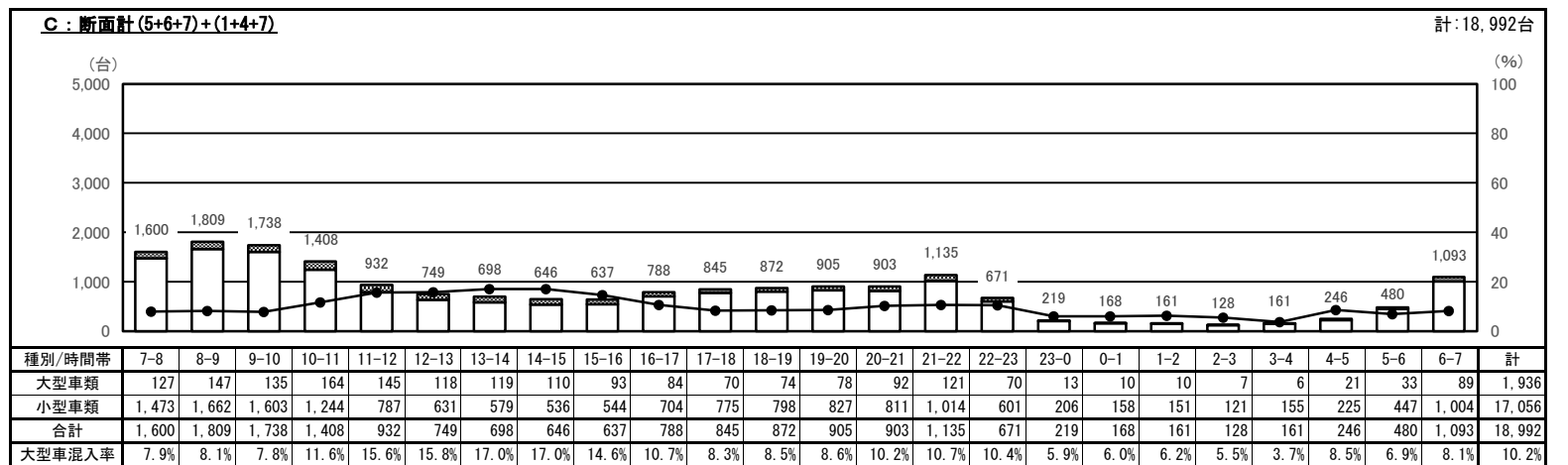
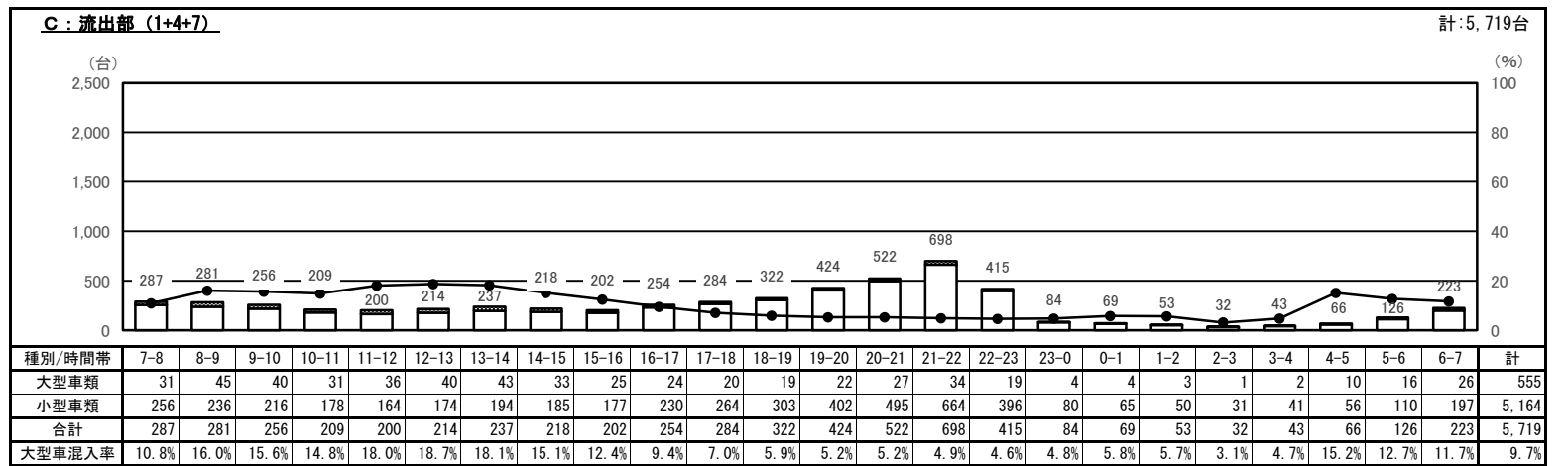
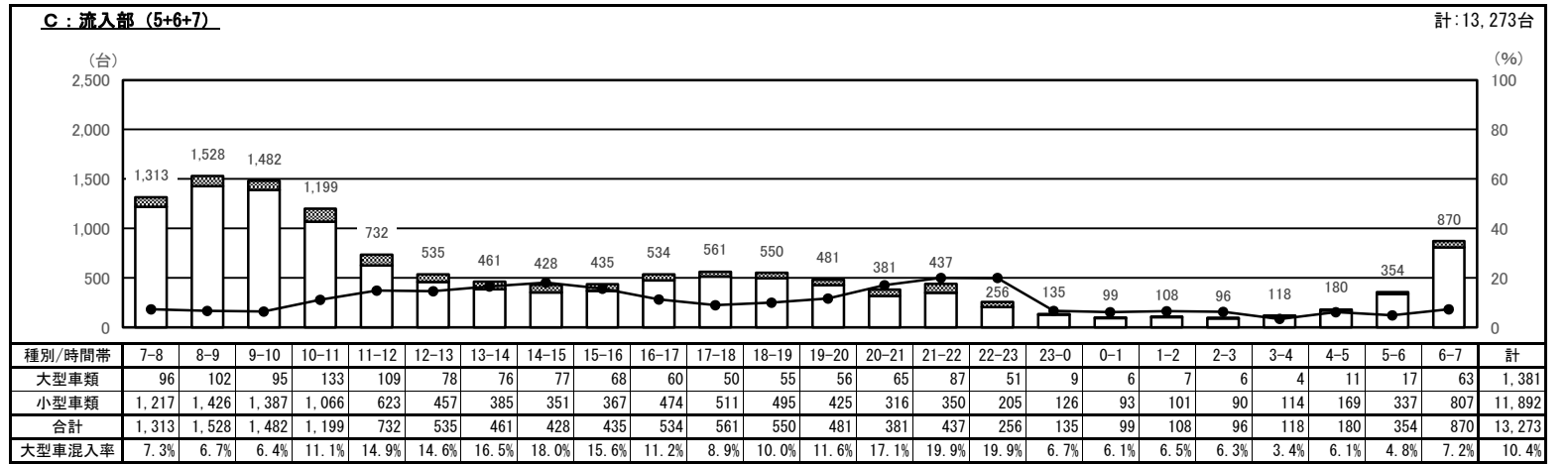
自動車交通量時間変動図

調査地点 : No.36 舞浜ローズタウン前交差点
 調査年月日 : 令和5年11月21日(火) 天候 : 晴れ
 調査時間 : 7:00~翌7:00 (24時間)



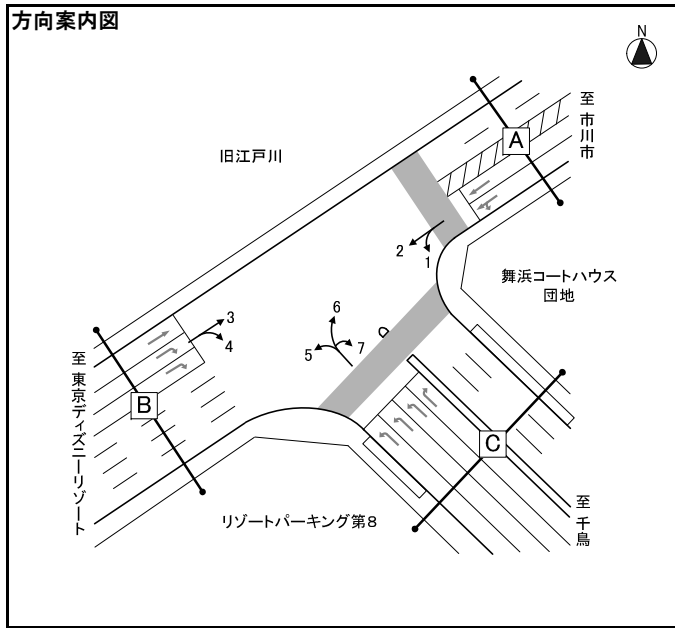
凡例

- 大型車類 (路線バス+その他バス+大型貨物車)
- 小型車類 (タクシー・ハイヤー+普通乗用車+普通貨物車)
- 大型車混入率 (大型車類/合計)



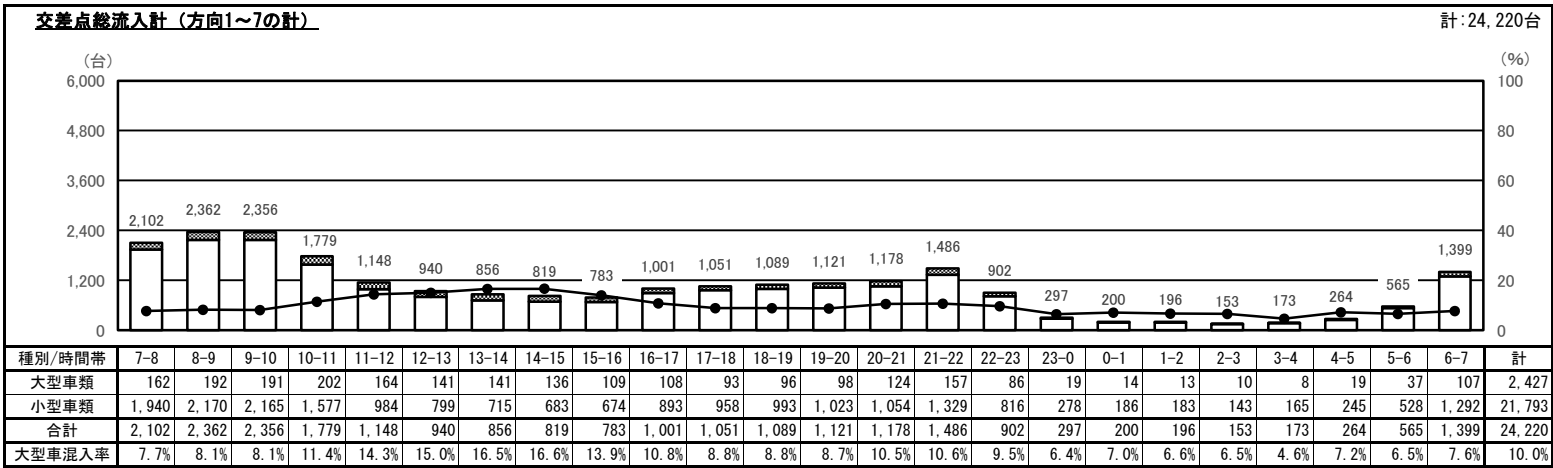
自動車交通量時間変動図

調査地点 : No.36 舞浜ローズタウン前交差点
 調査年月日 : 令和5年11月21日(火) 天候 : 晴れ
 調査時間 : 7:00~翌7:00(24時間)



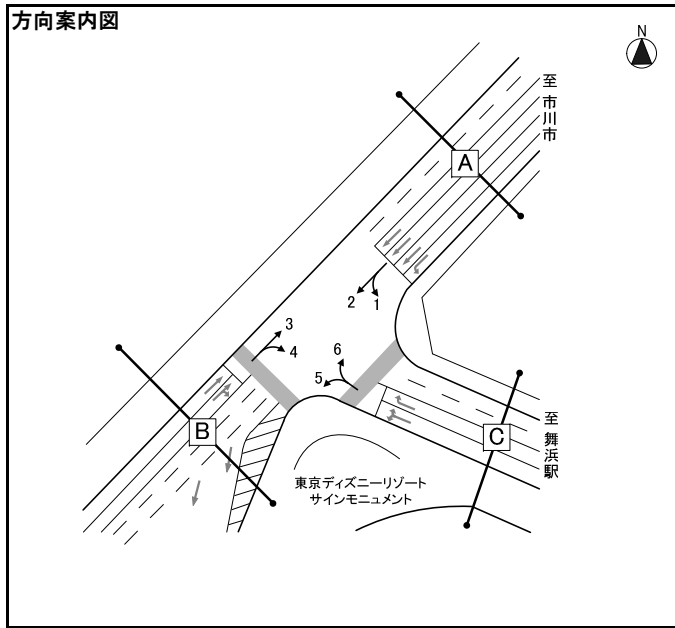
凡例

- 大型車類 (路線バス+その他バス+大型貨物車)
- 小型車類 (タクシー・ハイヤー+普通乗用車+普通貨物車)
- 大型車混入率 (大型車類/合計)



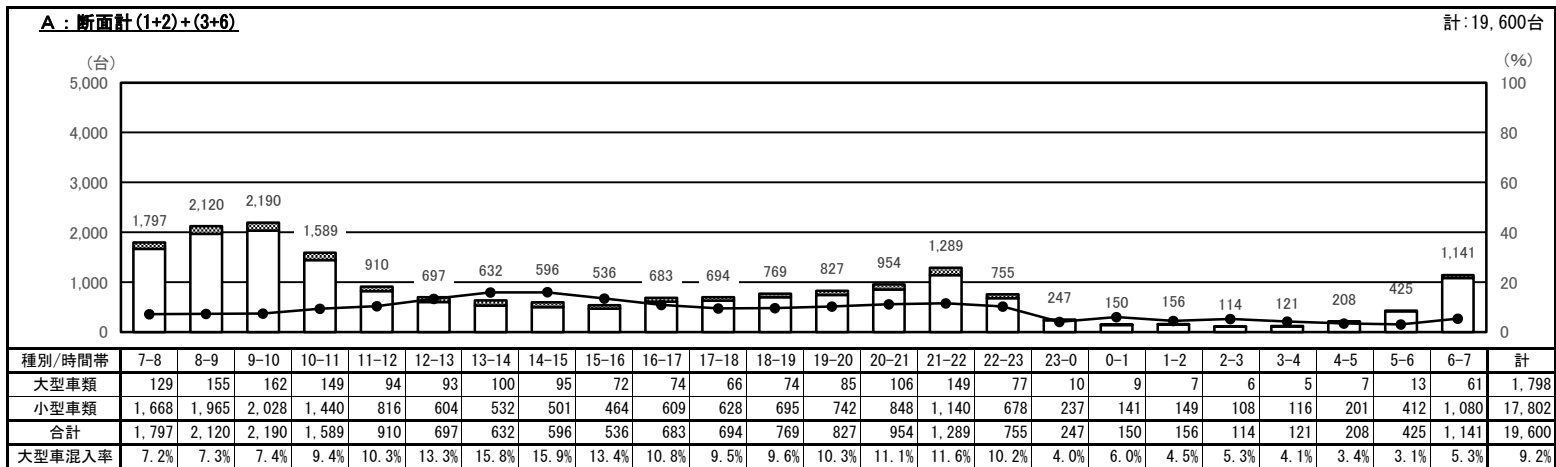
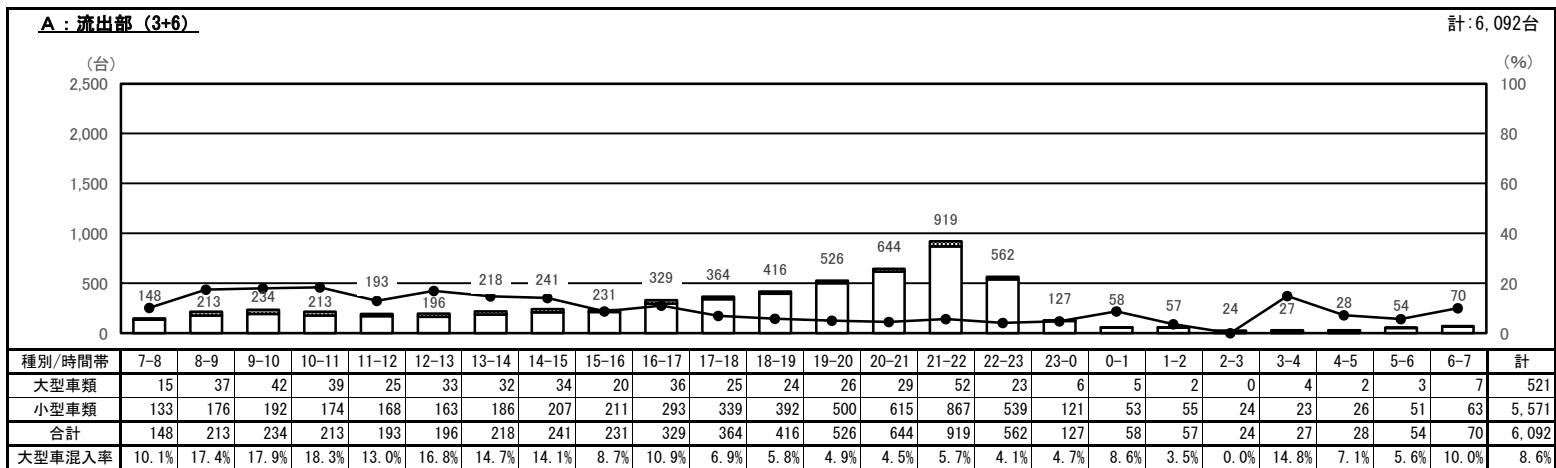
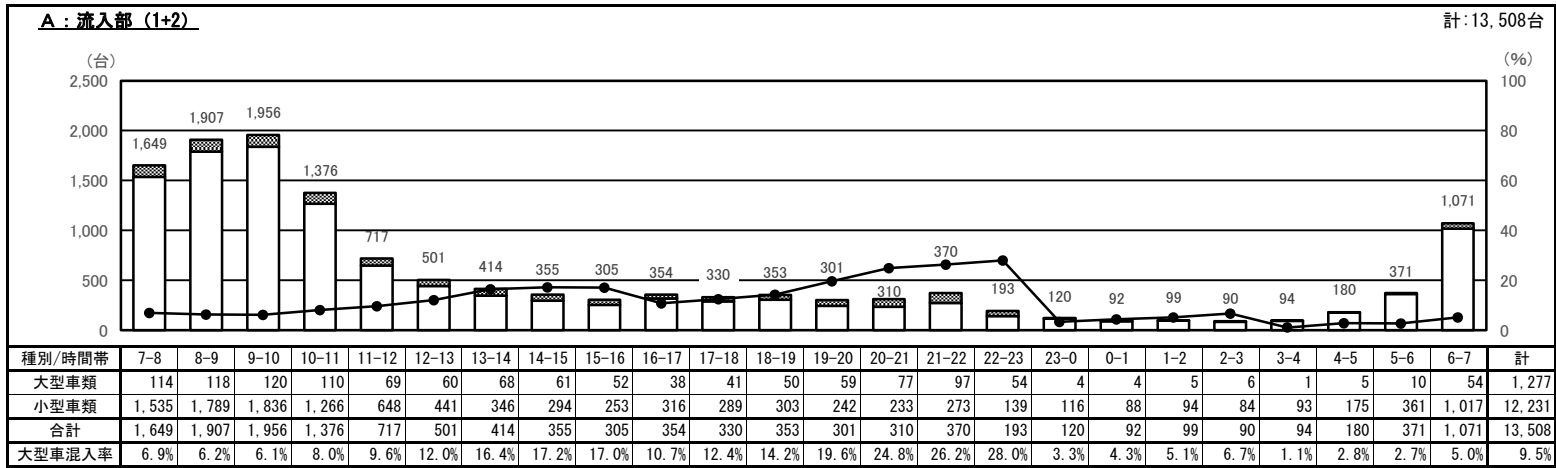
自動車交通量時間変動図

調査地点 : No.37 東京ディズニーリゾート・サインモニュメント前交差点
 調査年月日 : 令和5年11月21日(火) 天候 : 晴れ
 調査時間 : 7:00~翌7:00 (24時間)



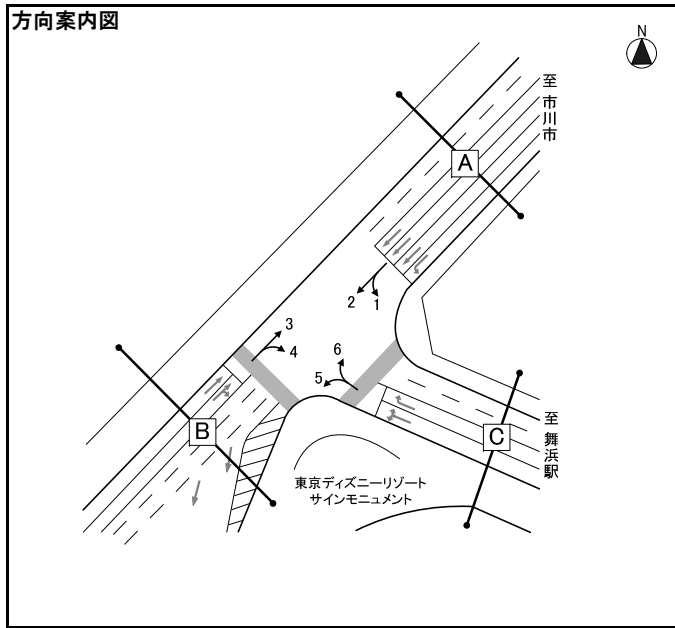
凡例

- 大型車類 (路線バス+その他バス+大型貨物車)
- 小型車類 (タクシー・ハイヤー+普通乗用車+普通貨物車)
- 大型車混入率 (大型車類/合計)



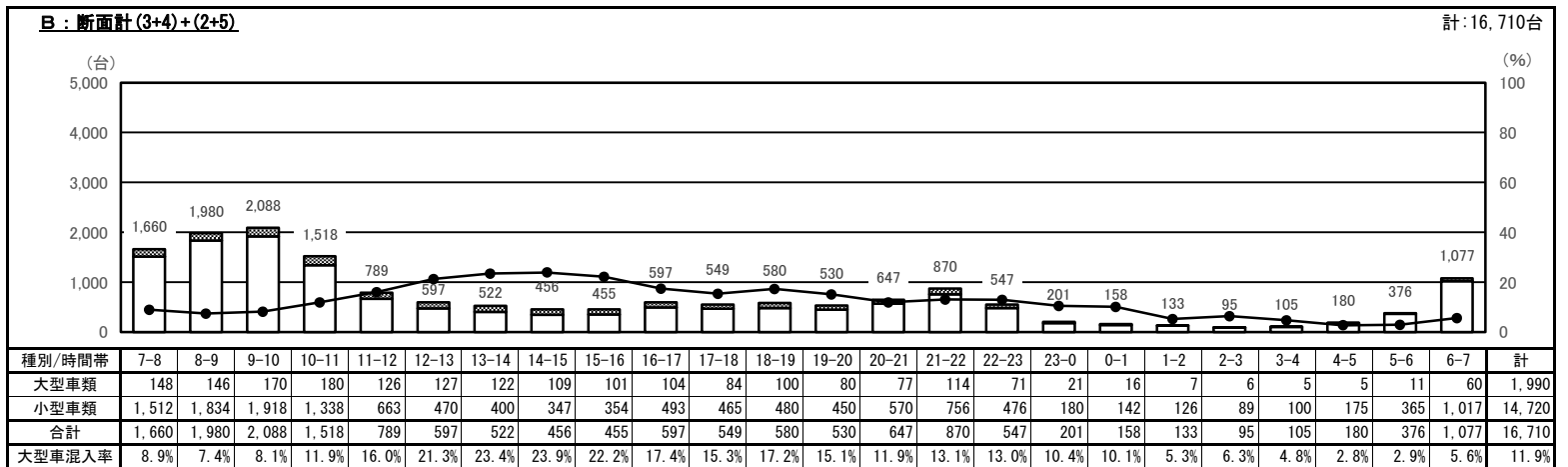
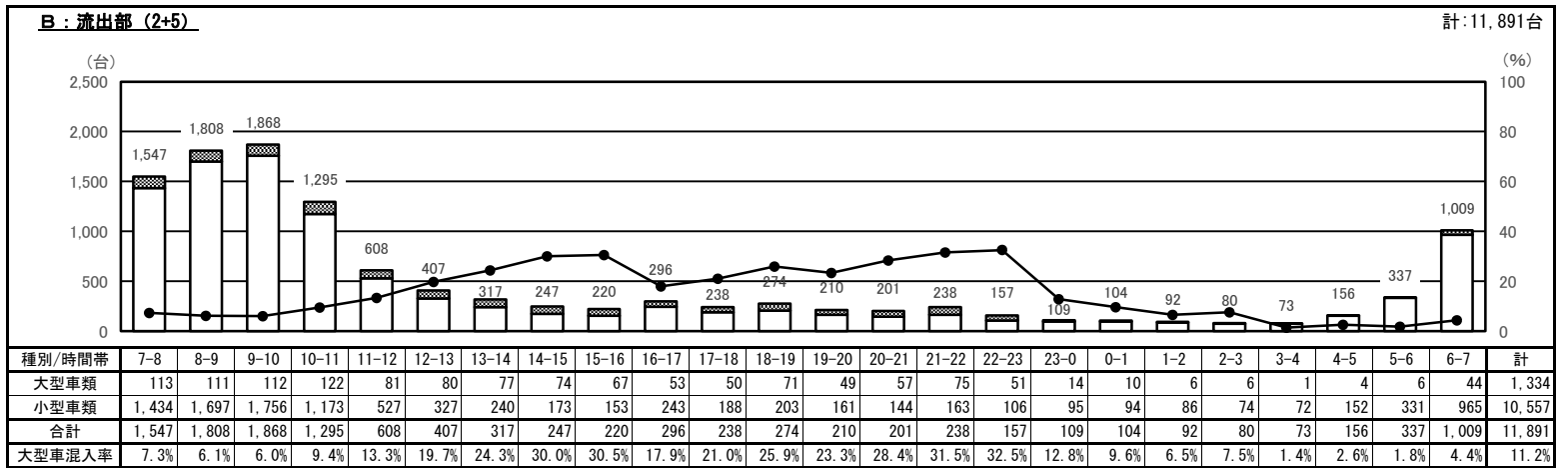
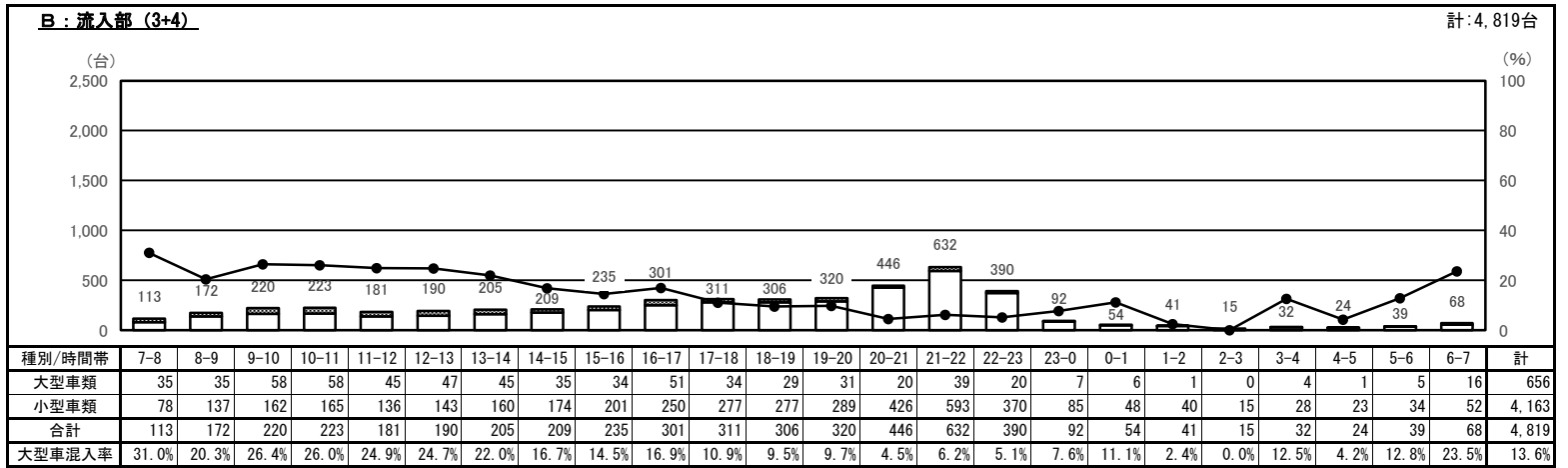
自動車交通量時間変動図

調査地点 : No.37 東京ディズニーリゾート・サインモニュメント前交差
 調査年月日 : 令和5年11月21日(火) 天候 : 晴れ
 調査時間 : 7:00~翌7:00 (24時間)



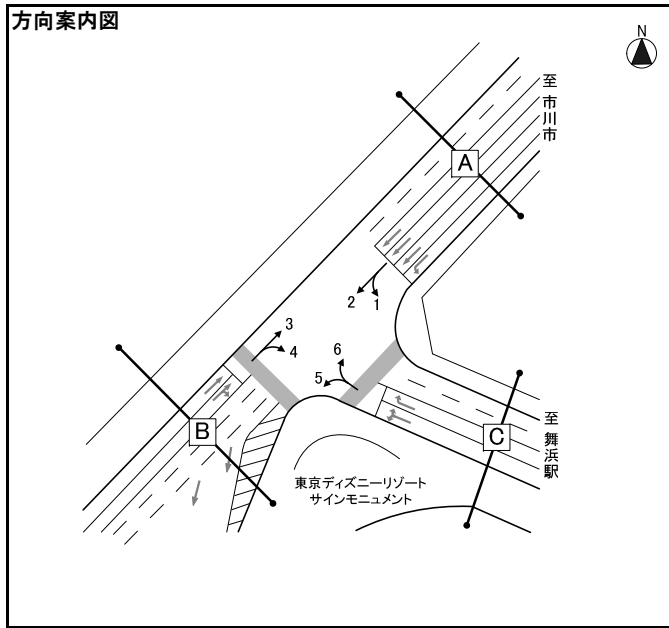
凡例

- 大型車類 (路線バス+その他バス+大型貨物車)
- 小型車類 (タクシー・ハイヤー+普通乗用車+普通貨物車)
- 大型車混入率 (大型車類/合計)



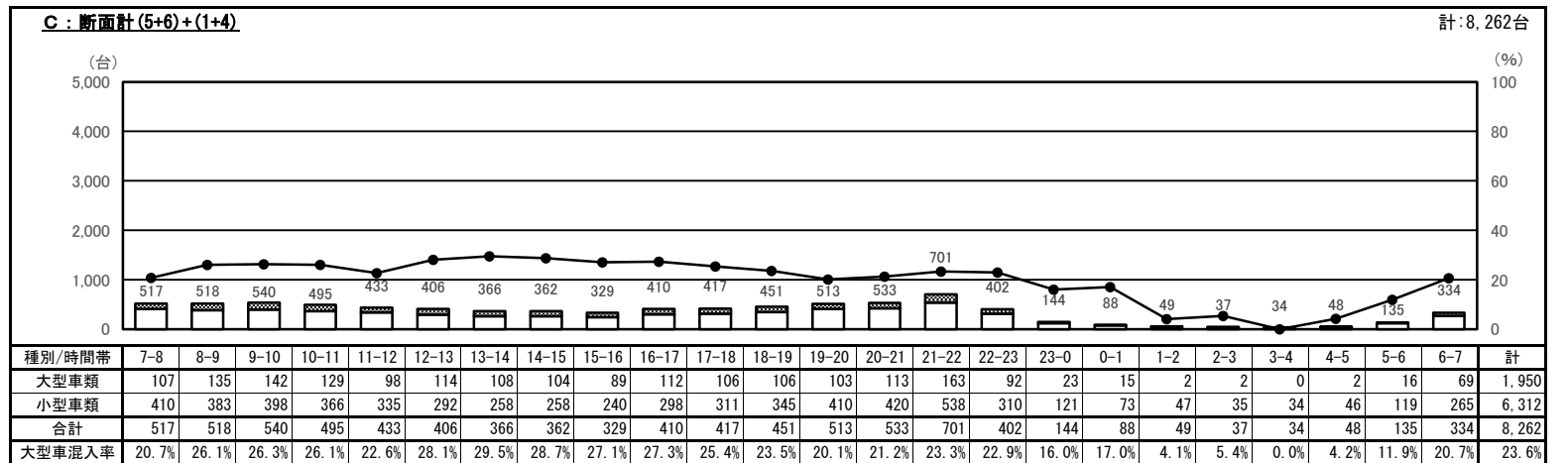
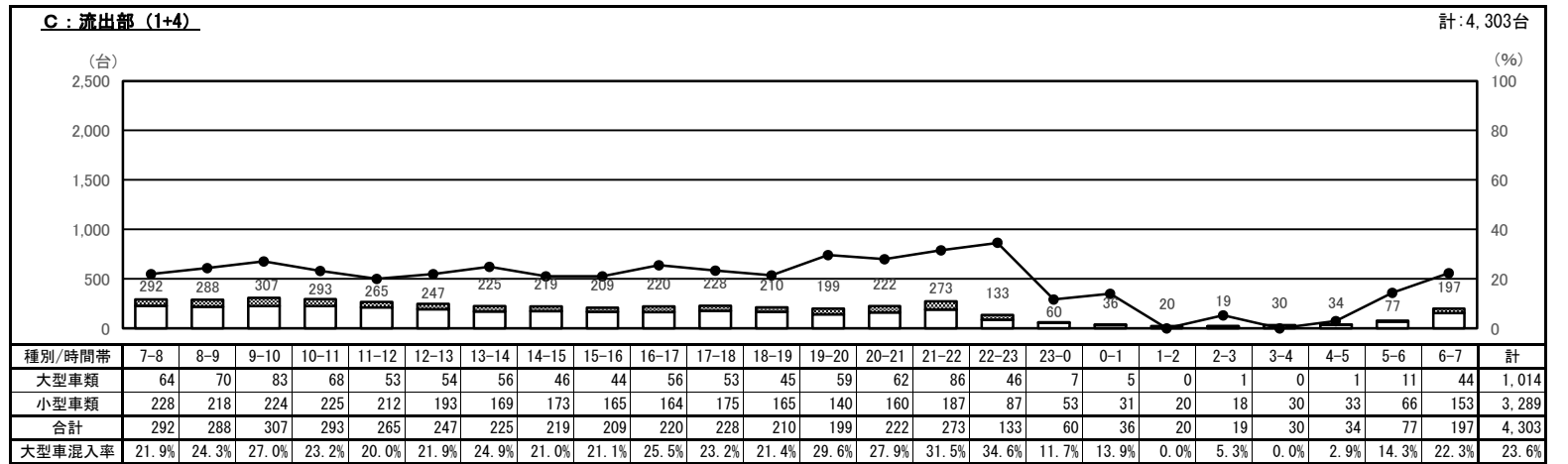
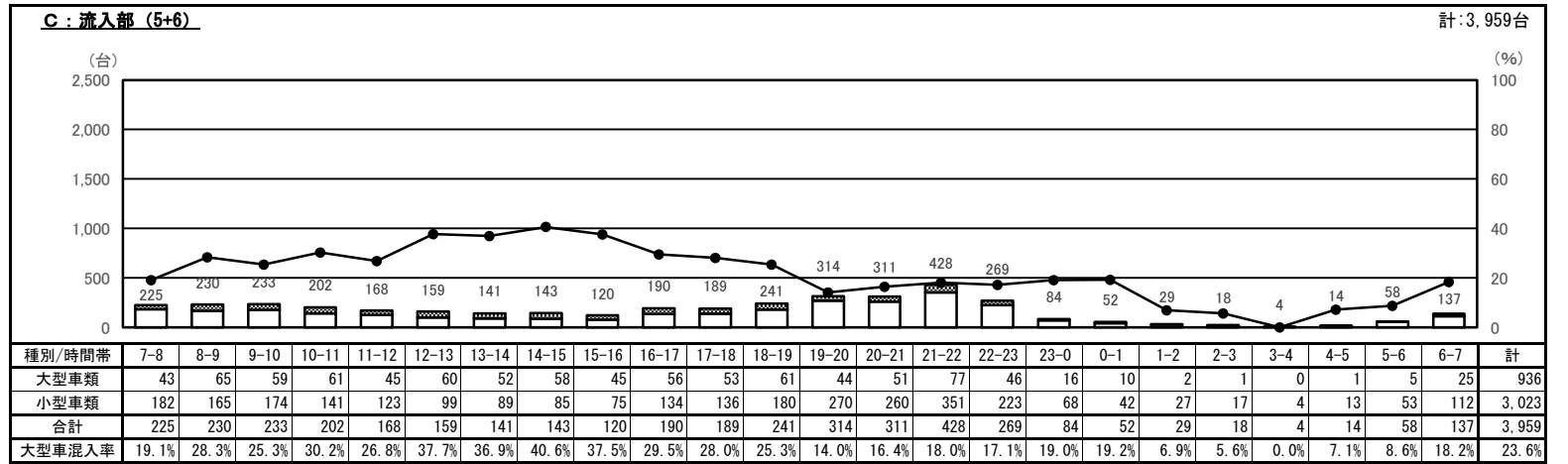
自動車交通量時間変動図

調査地点 : No.37 東京ディズニーリゾート・サインモニュメント前交差
 調査年月日 : 令和5年11月21日(火) 天候 : 晴れ
 調査時間 : 7:00~翌7:00 (24時間)



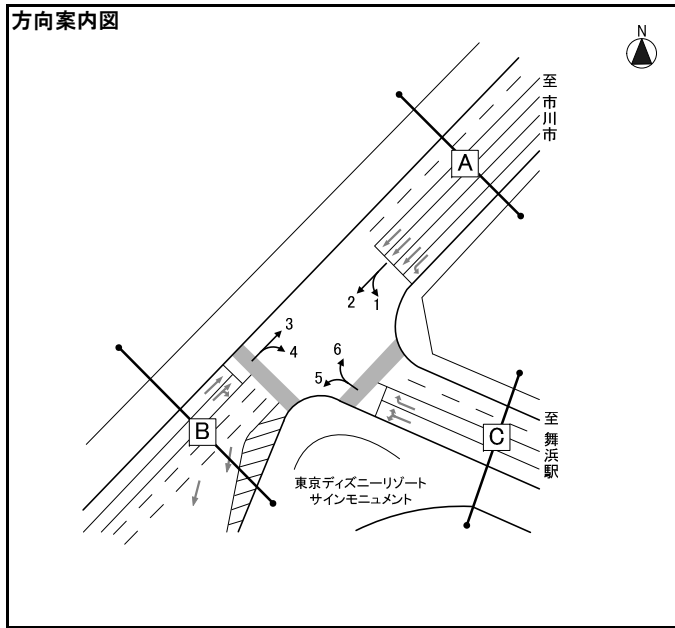
凡例

- 大型車類 (路線バス+その他バス+大型貨物車)
- 小型車類 (タクシー・ハイヤー+普通乗用車+普通貨物車)
- 大型車混入率 (大型車類/合計)



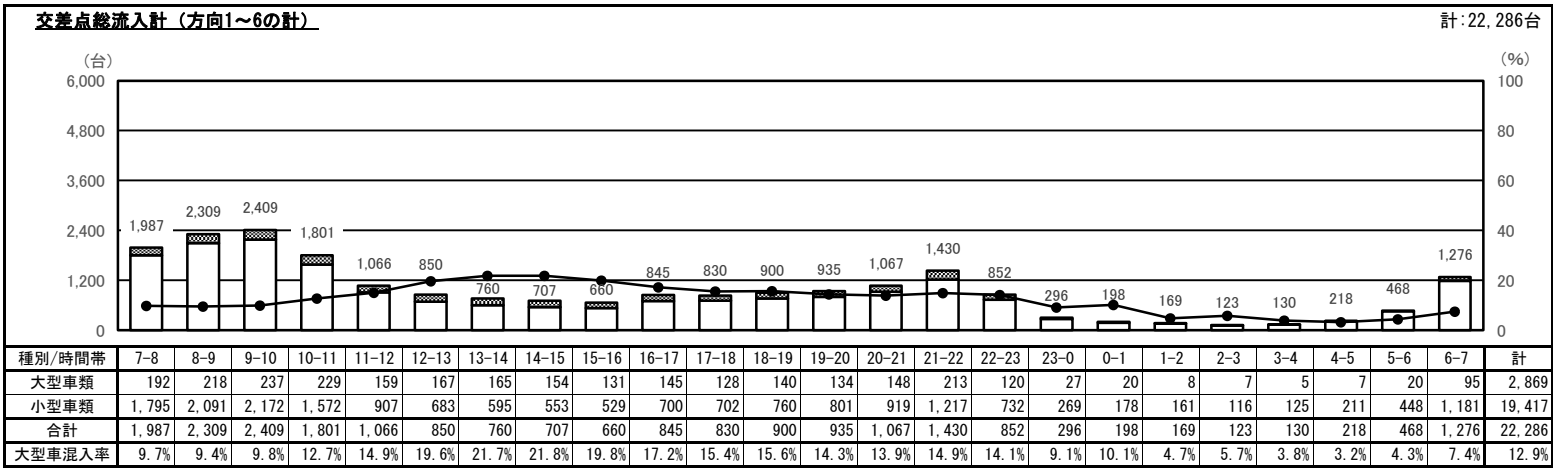
自動車交通量時間変動図

調査地点 : No.37 東京ディズニーリゾート・サインモニュメント前交差
 調査年月日 : 令和5年11月21日(火) 天候 : 晴れ
 調査時間 : 7:00~翌7:00 (24時間)



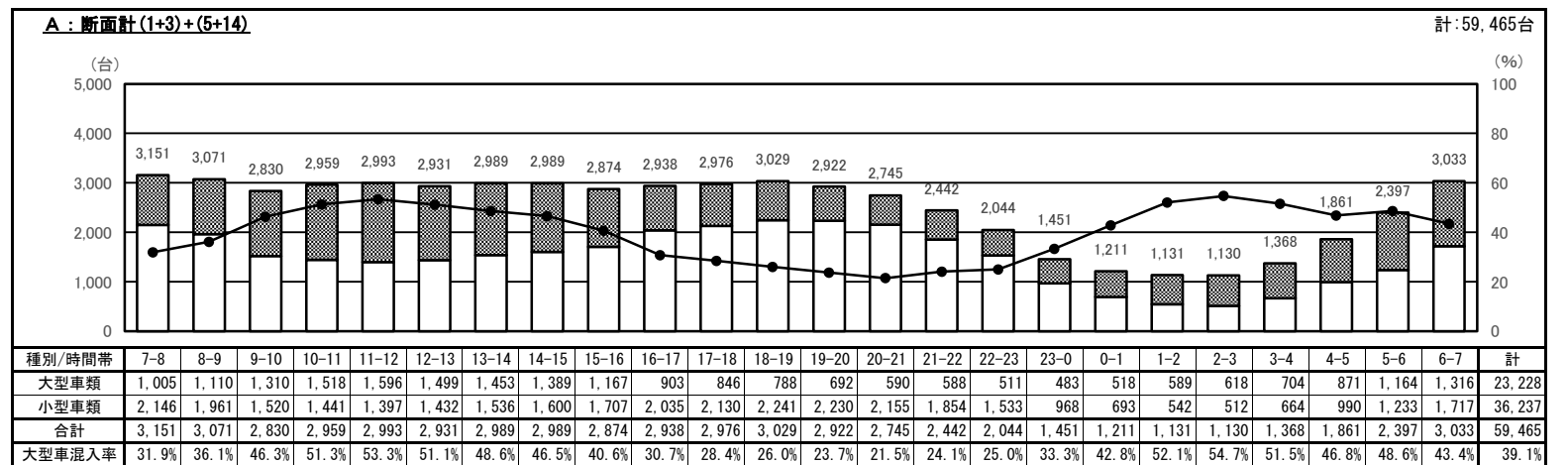
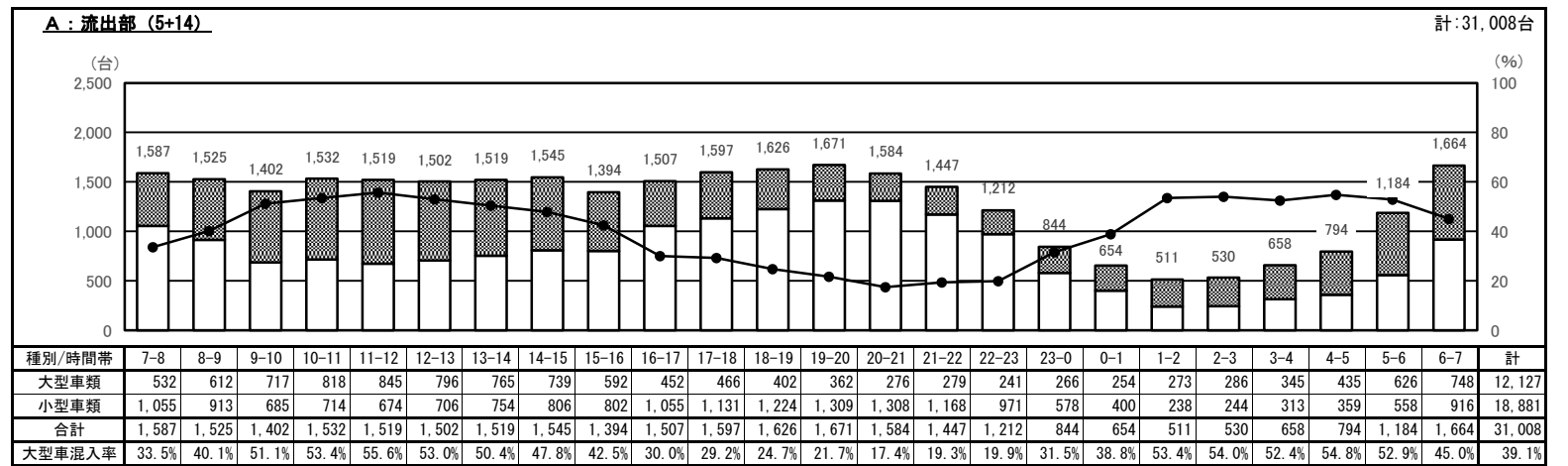
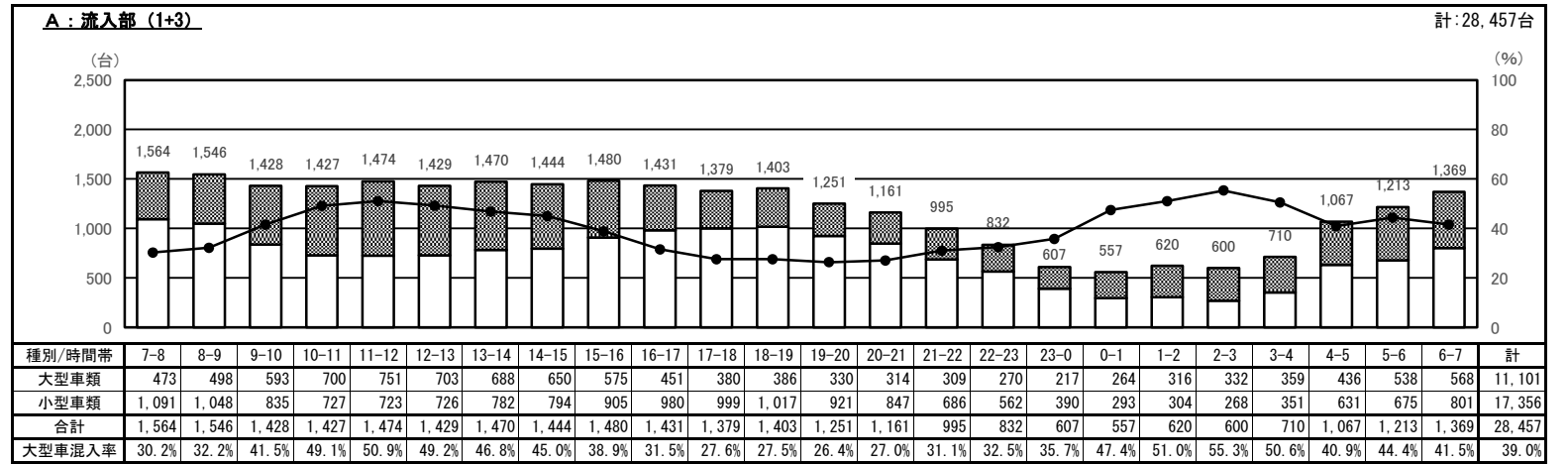
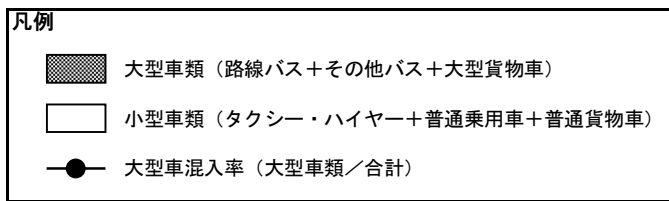
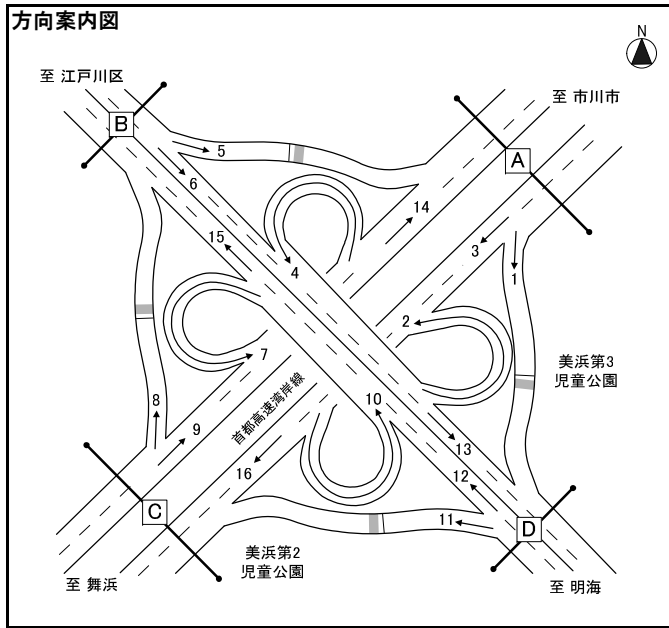
凡例

- 大型車類 (路線バス+その他バス+大型貨物車)
- 小型車類 (タクシー・ハイヤー+普通乗用車+普通貨物車)
- 大型車混入率 (大型車類/合計)



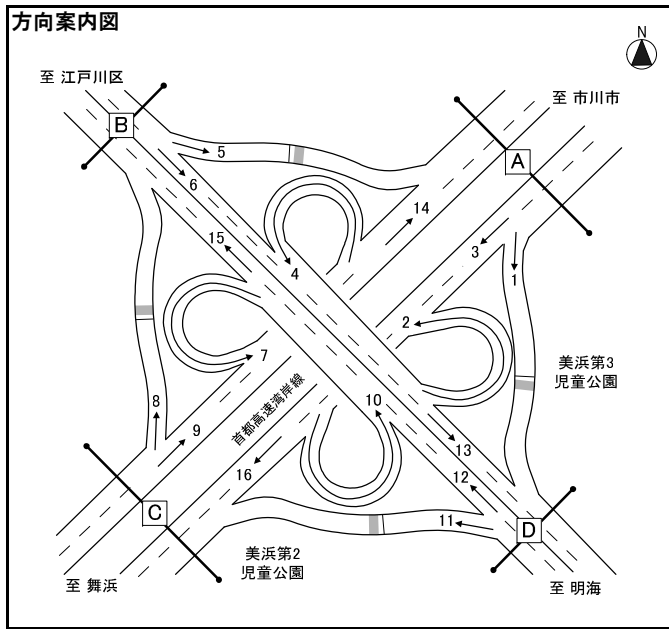
自動車交通量時間変動図

調査地点 : No.38 浦安立体
 調査年月日 : 令和5年11月1日(水) 天候 : 晴れ
 調査時間 : 7:00~翌7:00(24時間)



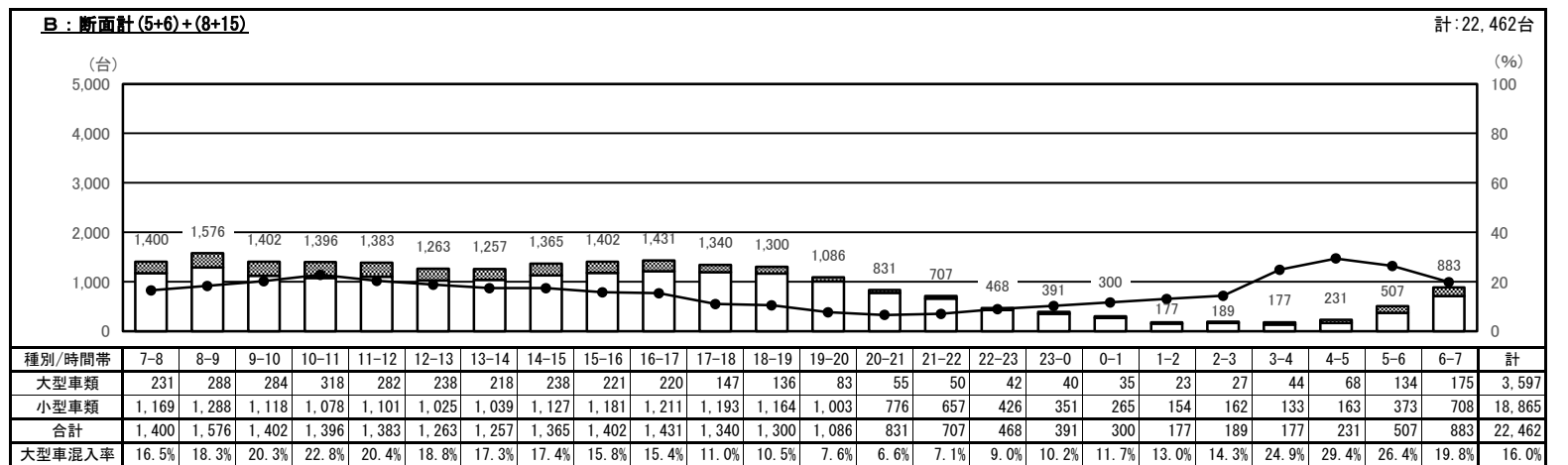
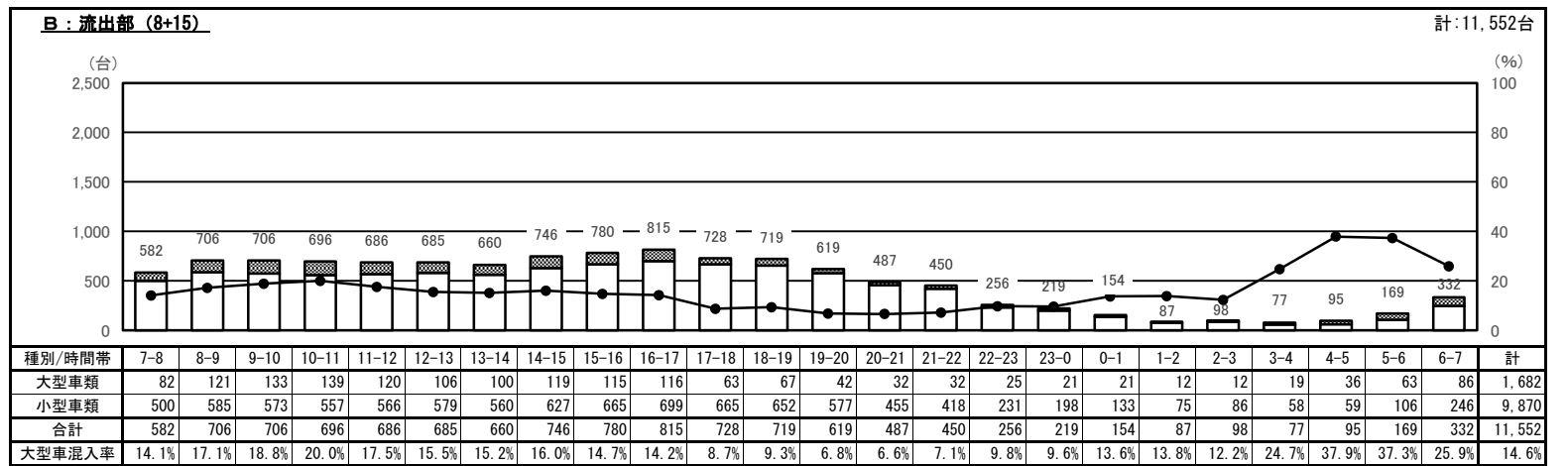
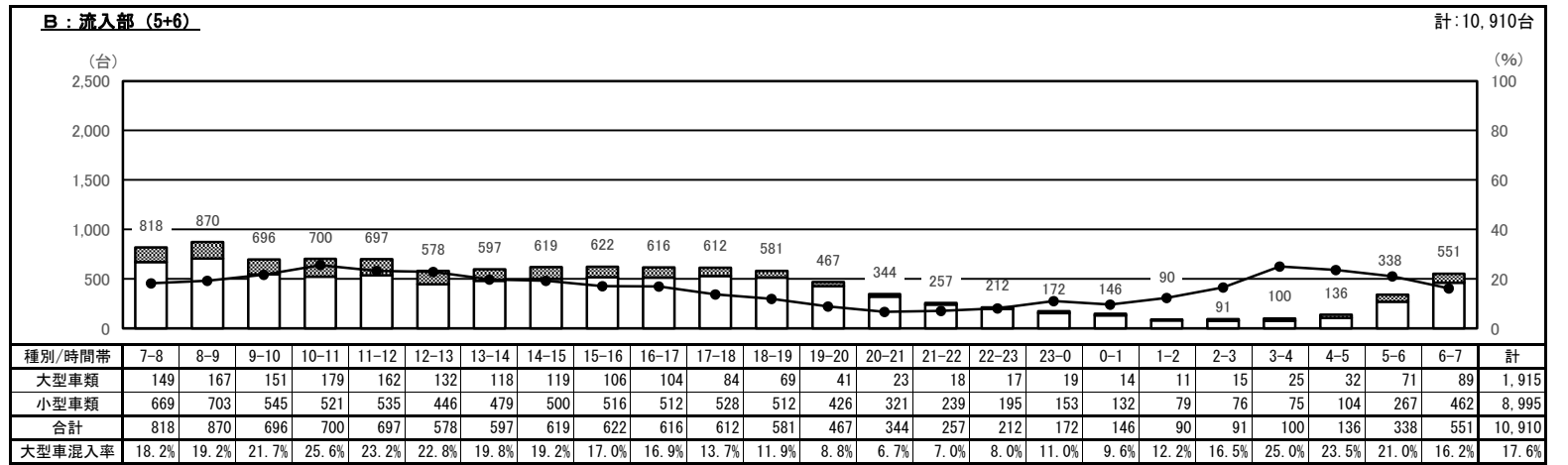
自動車交通量時間変動図

調査地点 : No.38 浦安立体
 調査年月日 : 令和5年11月1日(水) 天候 : 晴れ
 調査時間 : 7:00~翌7:00 (24時間)



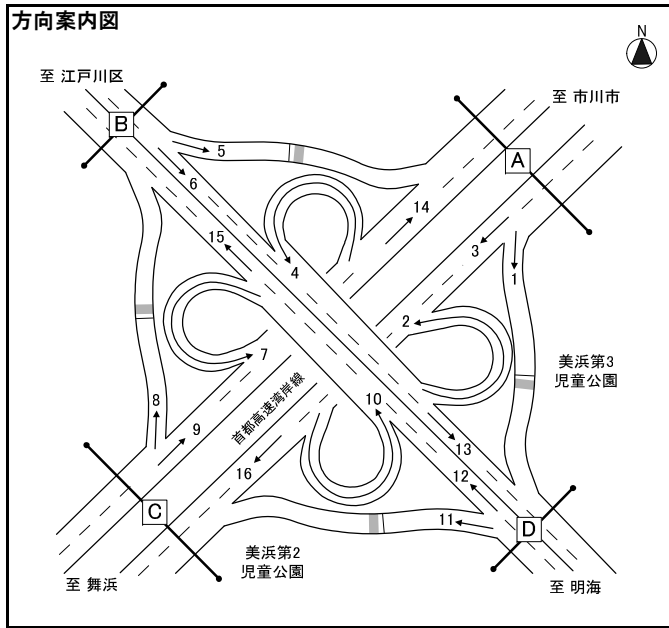
凡例

- 大型車類 (路線バス+その他バス+大型貨物車)
- 小型車類 (タクシー・ハイヤー+普通乗用車+普通貨物車)
- 大型車混入率 (大型車類/合計)



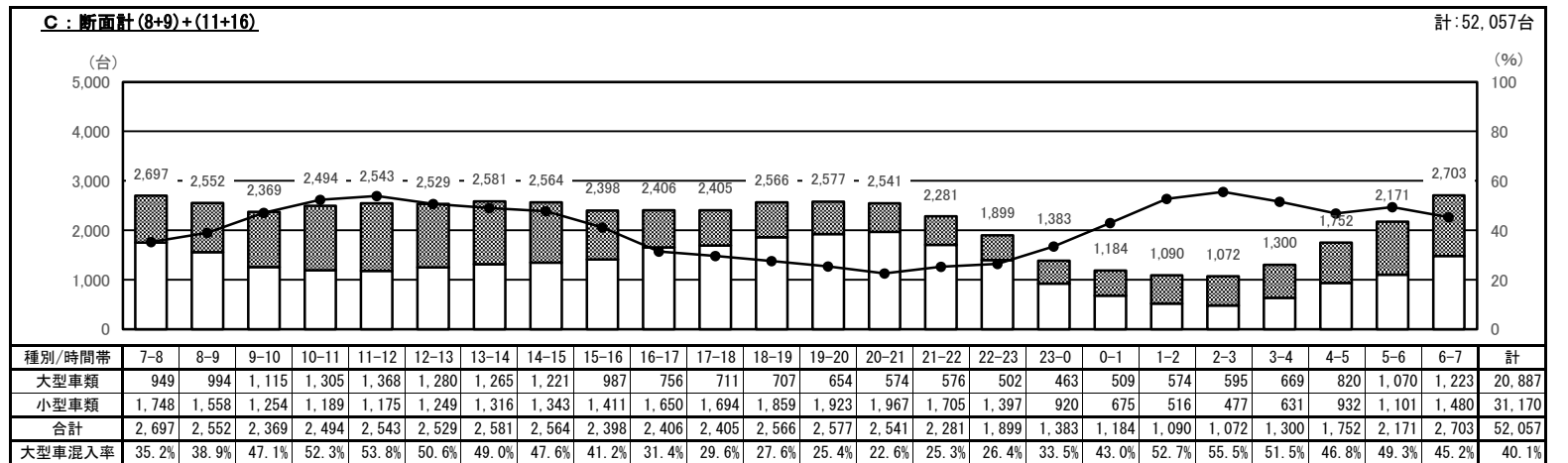
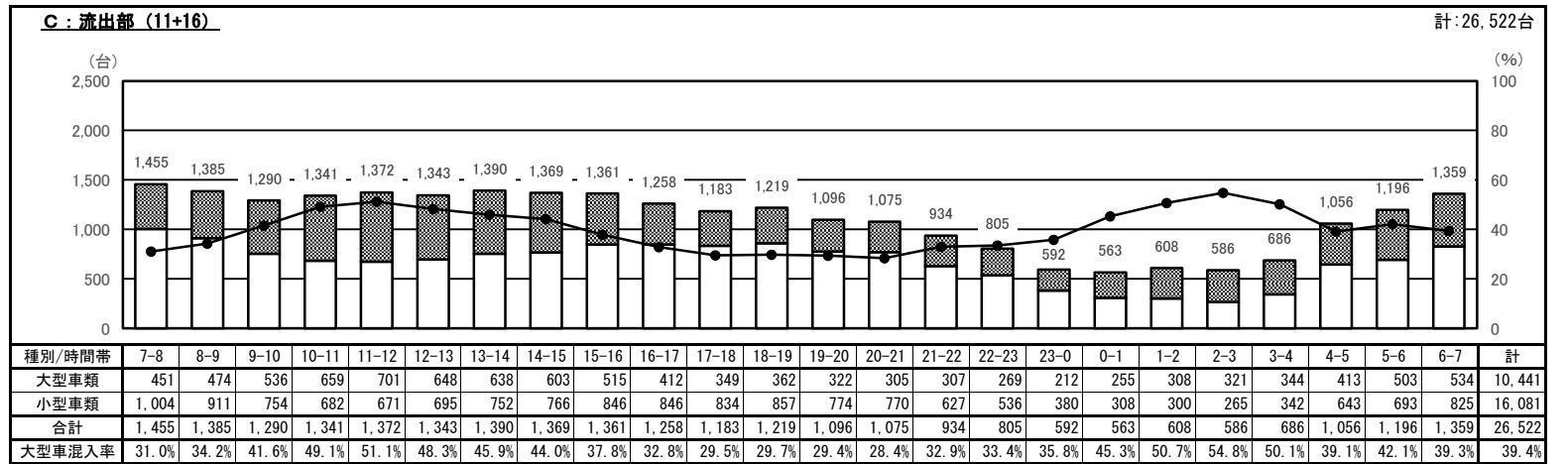
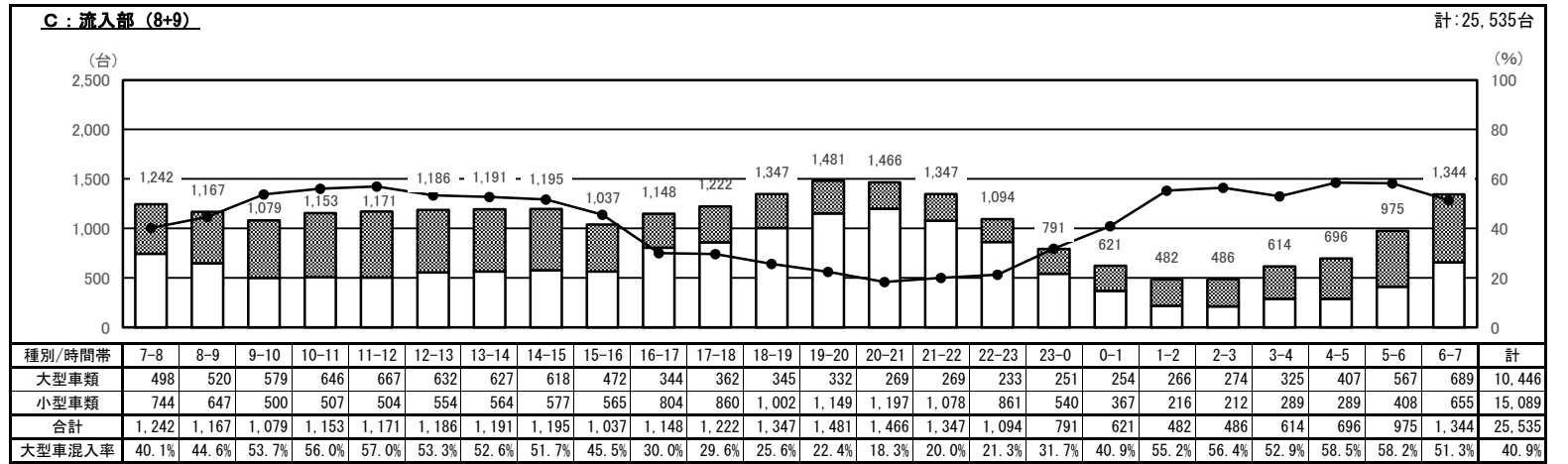
自動車交通量時間変動図

調査地点 : No.38 浦安立体
 調査年月日 : 令和5年11月1日(水) 天候 : 晴れ
 調査時間 : 7:00~翌7:00 (24時間)



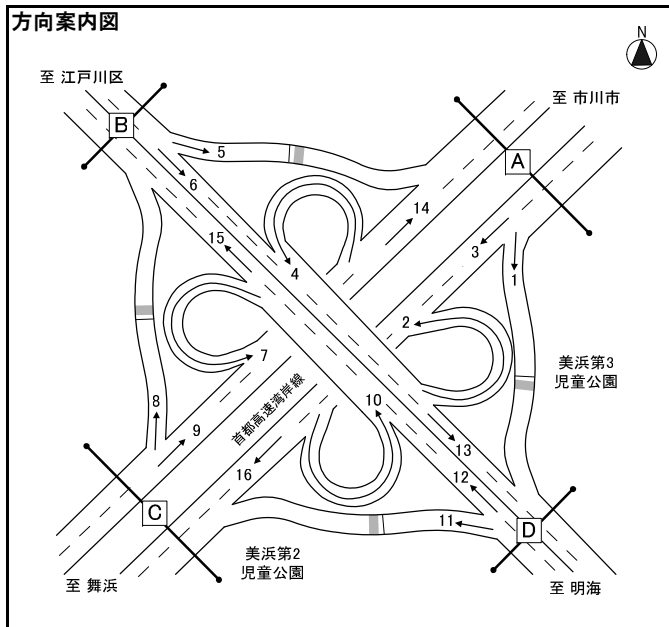
凡例

- 大型車類 (路線バス+その他バス+大型貨物車)
- 小型車類 (タクシー・ハイヤー+普通乗用車+普通貨物車)
- 大型車混入率 (大型車類/合計)



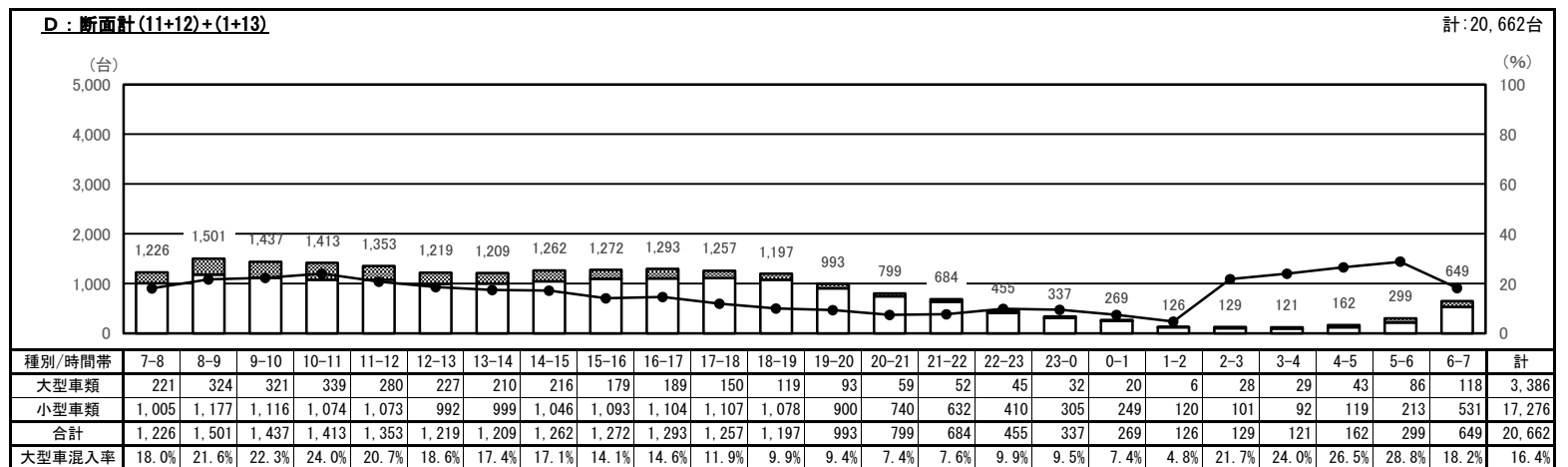
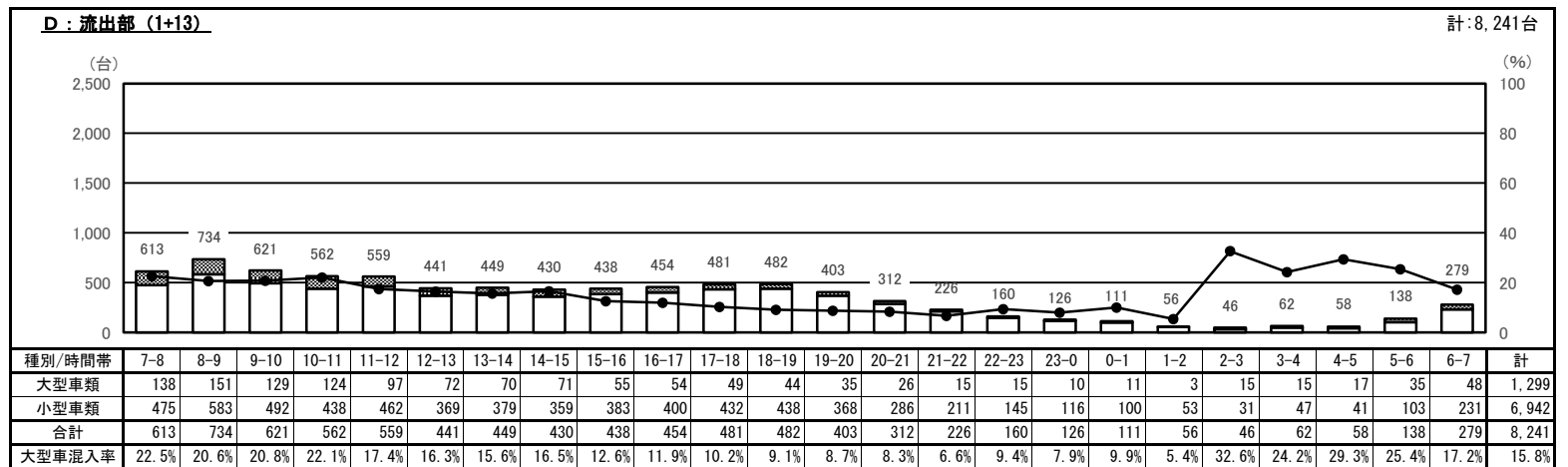
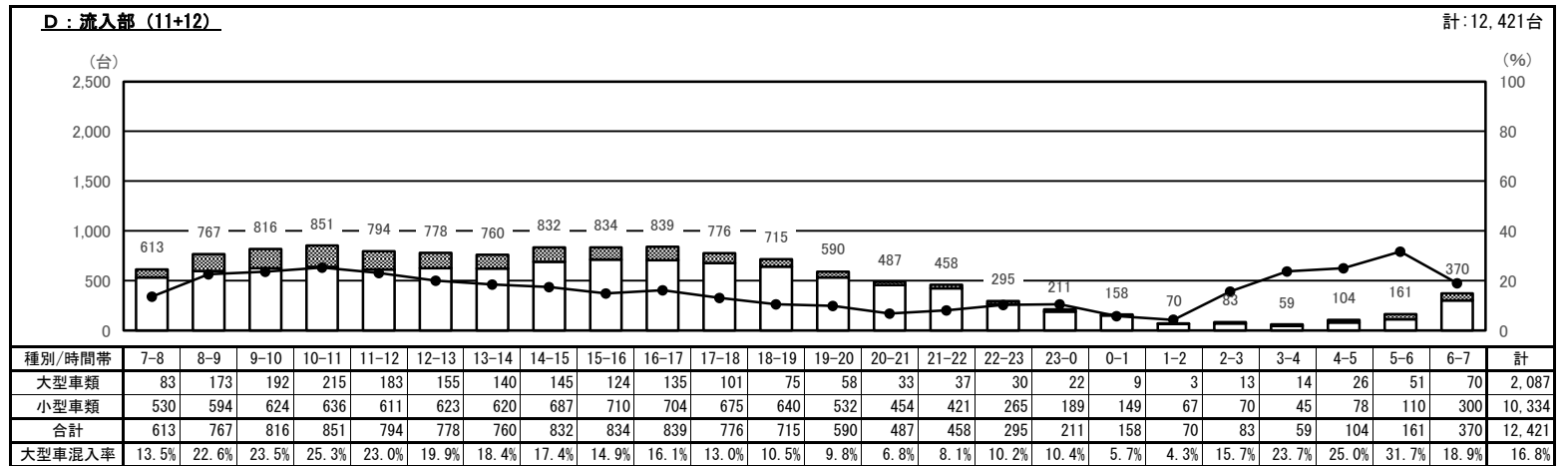
自動車交通量時間変動図

調査地点 : No.38 浦安立体
 調査年月日 : 令和5年11月1日(水) 天候 : 晴れ
 調査時間 : 7:00~翌7:00(24時間)



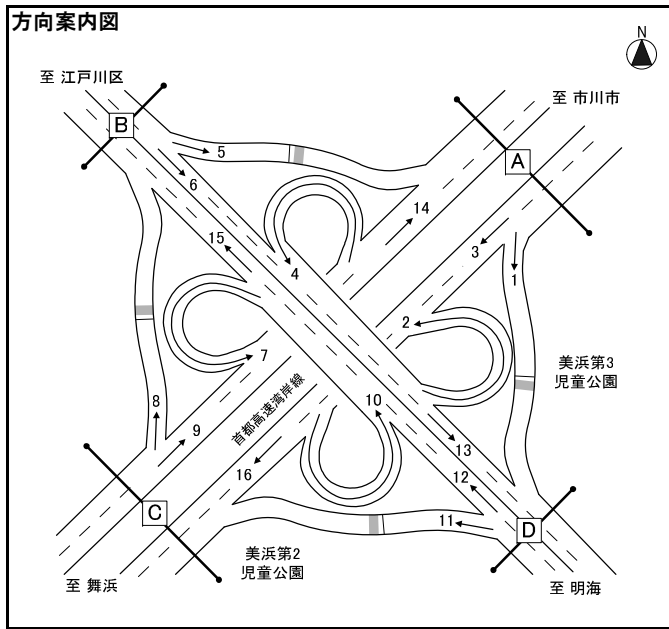
凡例

- 大型車類 (路線バス+その他バス+大型貨物車)
- 小型車類 (タクシー・ハイヤー+普通乗用車+普通貨物車)
- 大型車混入率 (大型車類/合計)



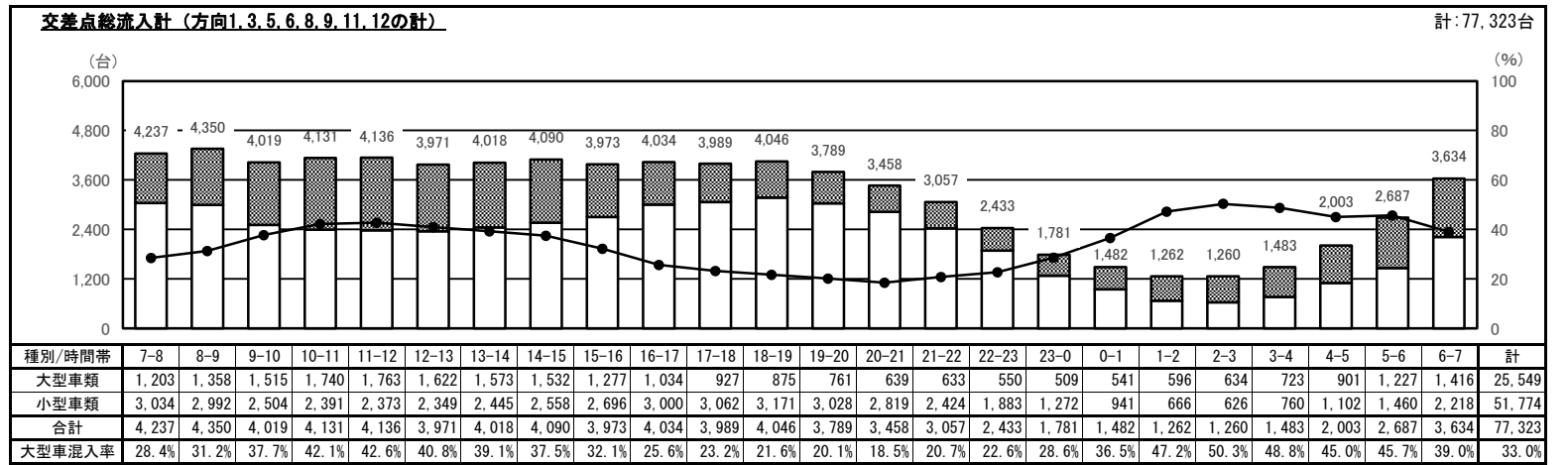
自動車交通量時間変動図

調査地点 : No.38 浦安立体
 調査年月日 : 令和5年11月1日(水) 天候 : 晴れ
 調査時間 : 7:00~翌7:00(24時間)



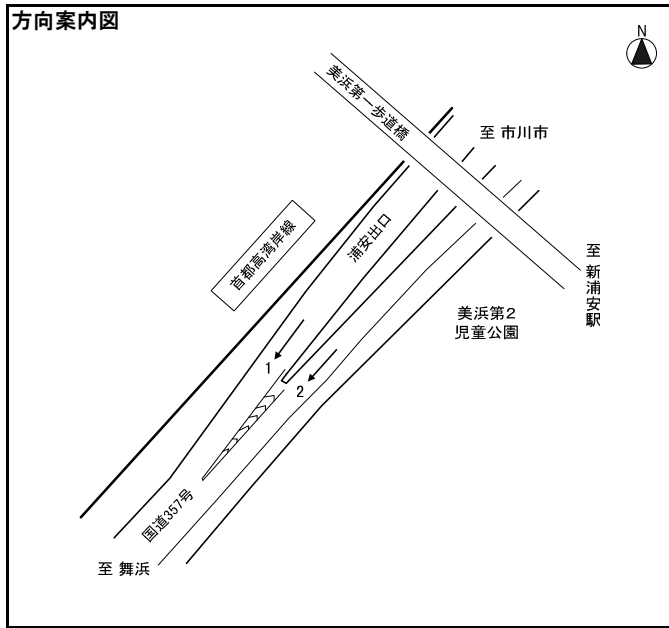
凡例

- 大型車類 (路線バス+その他バス+大型貨物車)
- 小型車類 (タクシー・ハイヤー+普通乗用車+普通貨物車)
- 大型車混入率 (大型車類/合計)



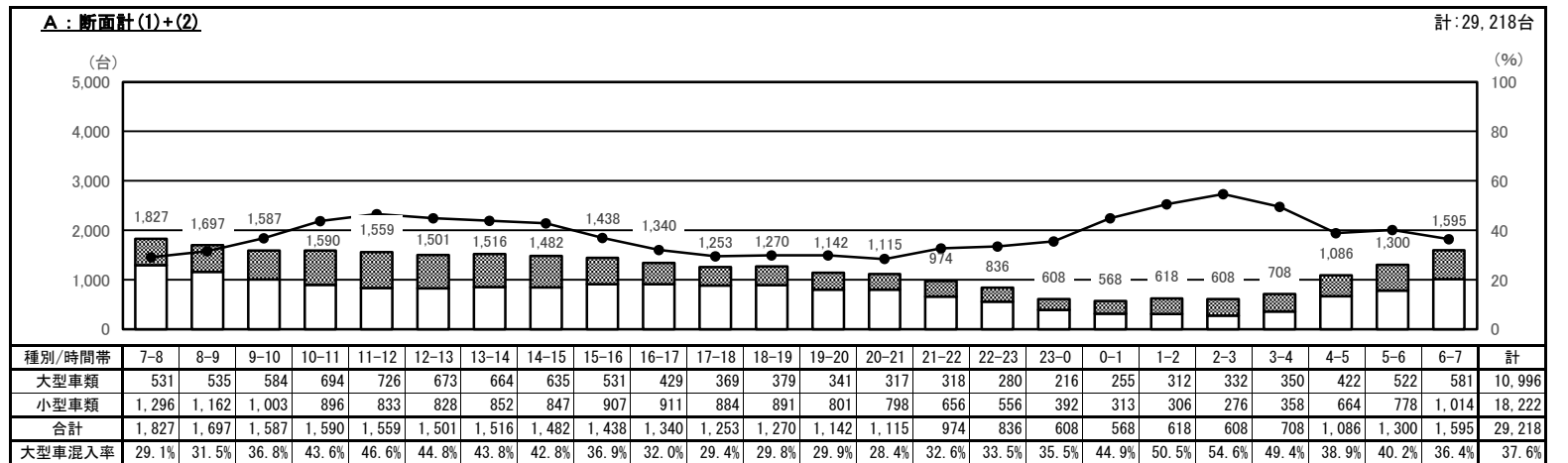
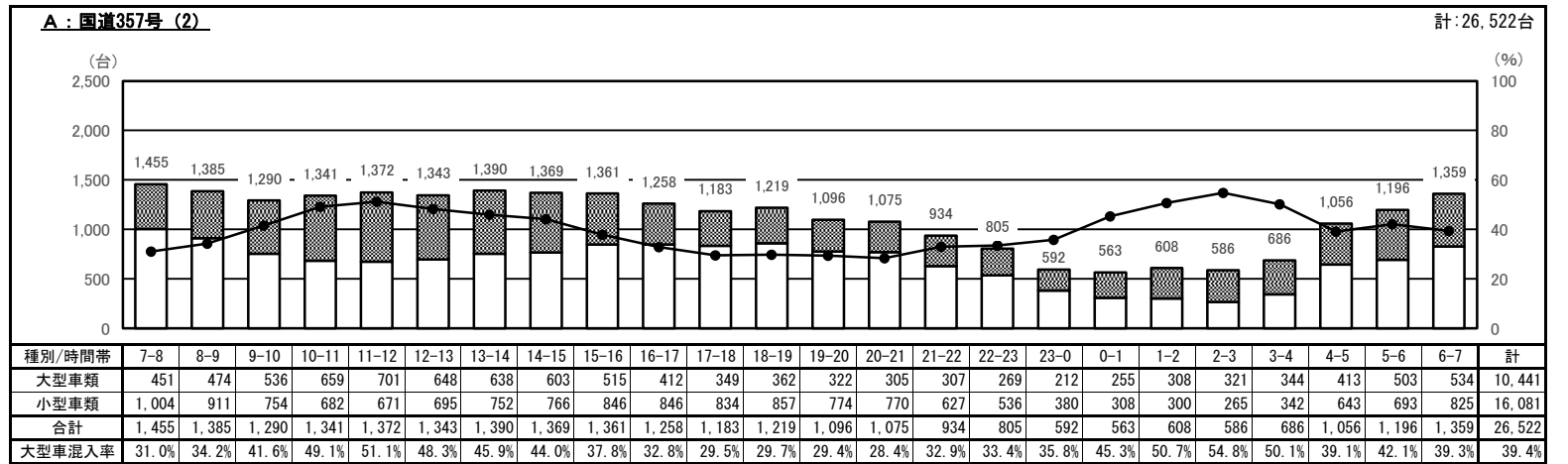
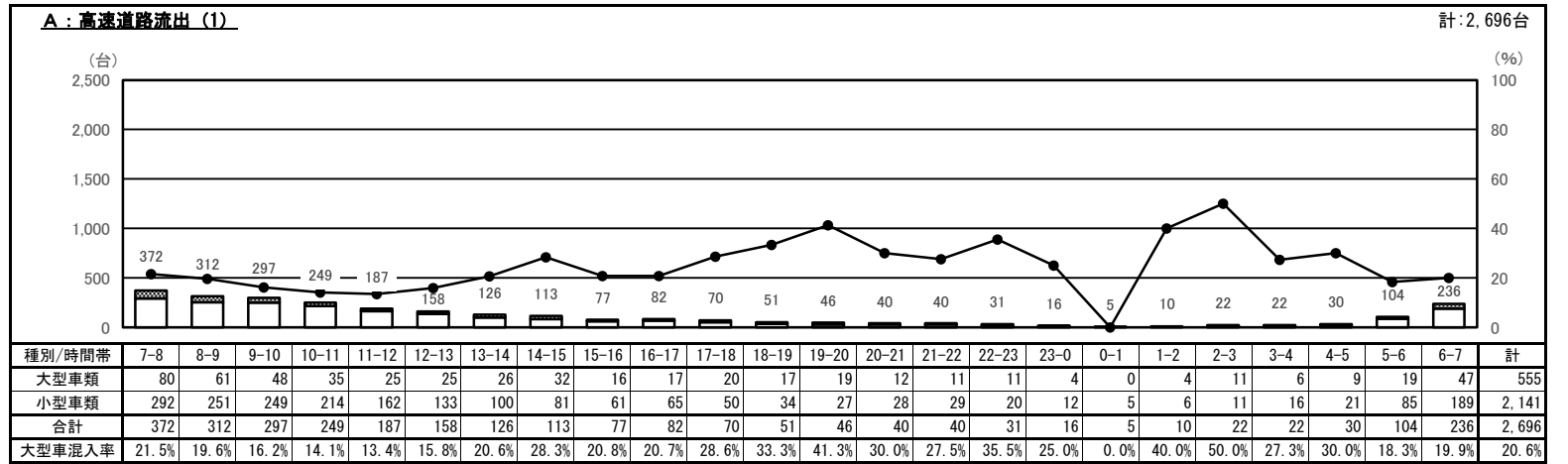
自動車交通量時間変動図

調査地点 : No.39 首都高速浦安西行出口
 調査年月日 : 令和5年11月1日(水) 天候 : 晴れ
 調査時間 : 7:00~翌7:00(24時間)



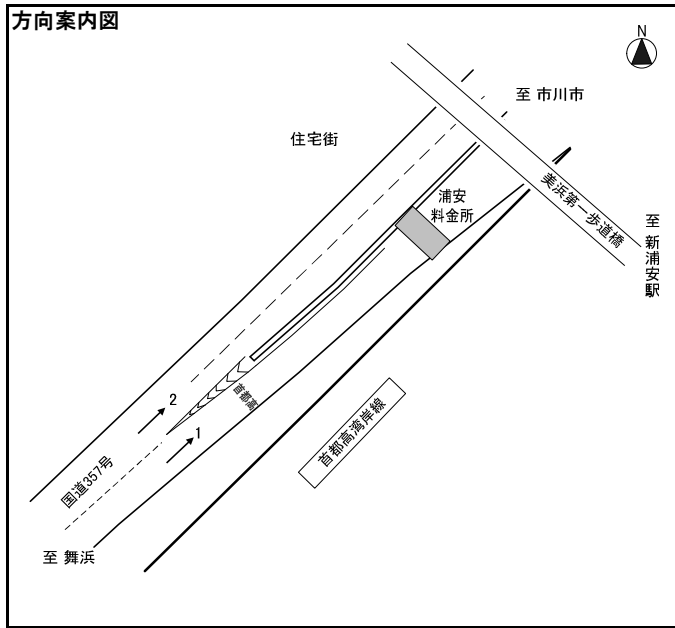
凡例

- 大型車類 (路線バス+その他バス+大型貨物車)
- 小型車類 (タクシー・ハイヤー+普通乗用車+普通貨物車)
- 大型車混入率 (大型車類/合計)



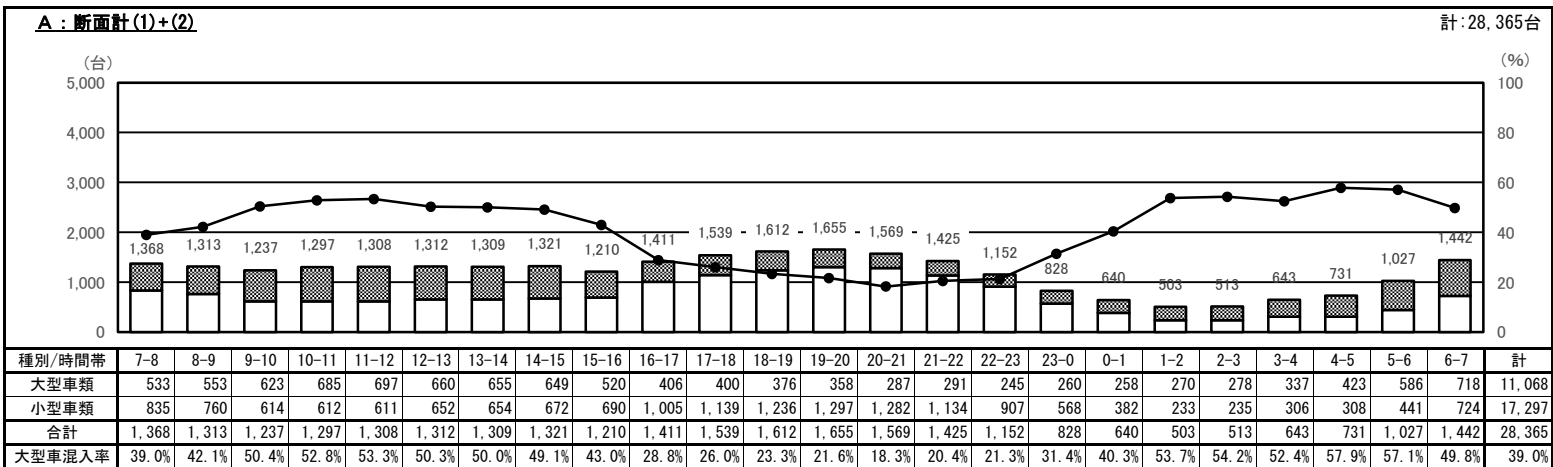
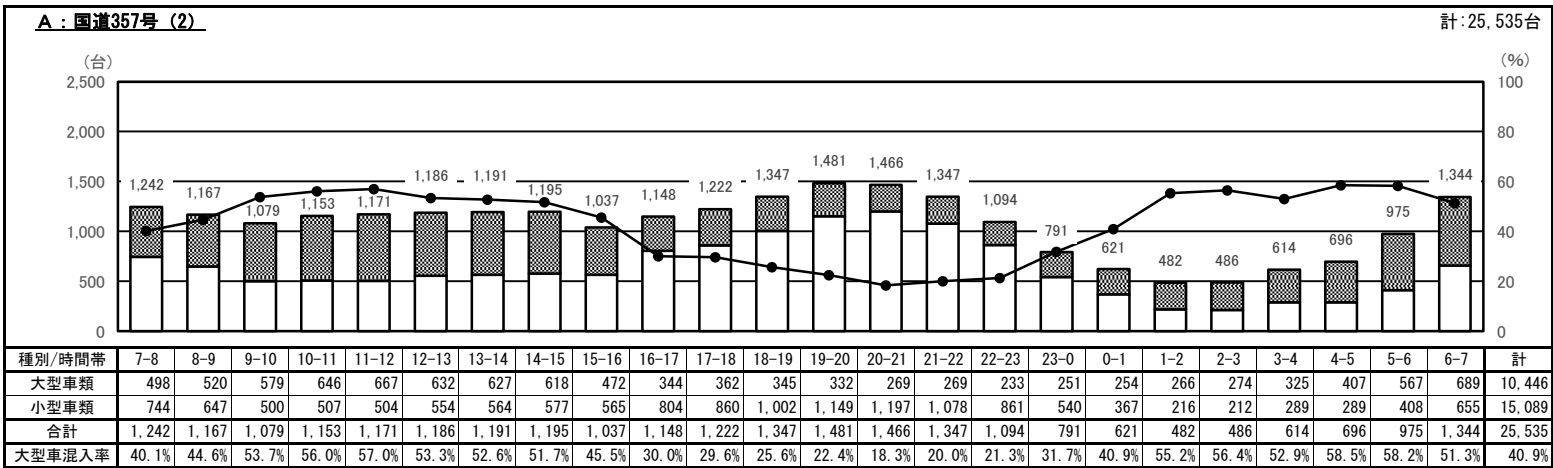
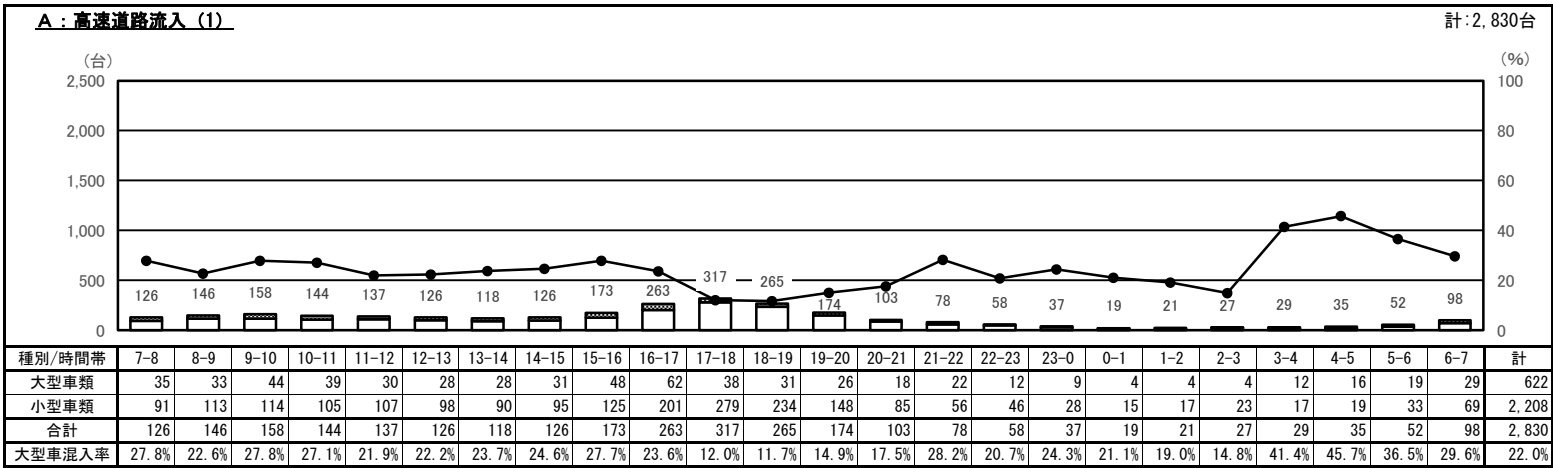
自動車交通量時間変動図

調査地点 : No.40 首都高速浦安東入口
 調査年月日 : 令和5年11月1日(水) 天候 : 晴れ
 調査時間 : 7:00~翌7:00 (24時間)



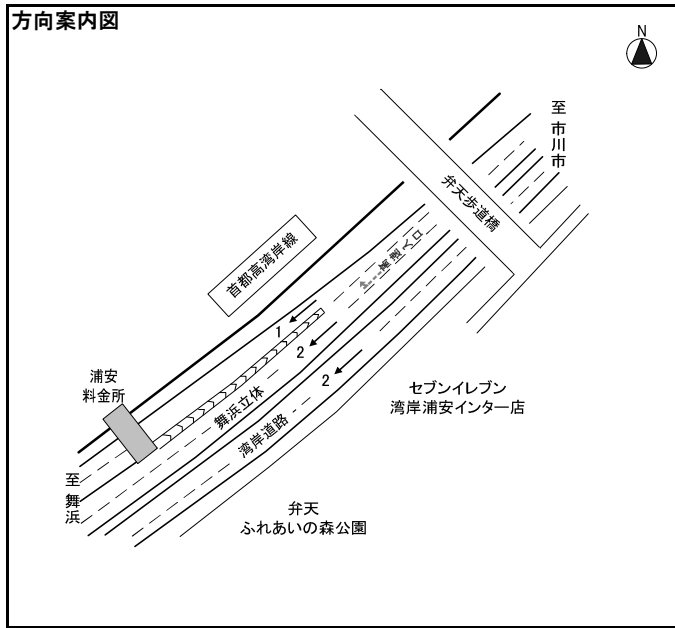
凡例

- 大型車類 (路線バス+その他バス+大型貨物車)
- 小型車類 (タクシー・ハイヤー+普通乗用車+普通貨物車)
- 大型車混入率 (大型車類/合計)



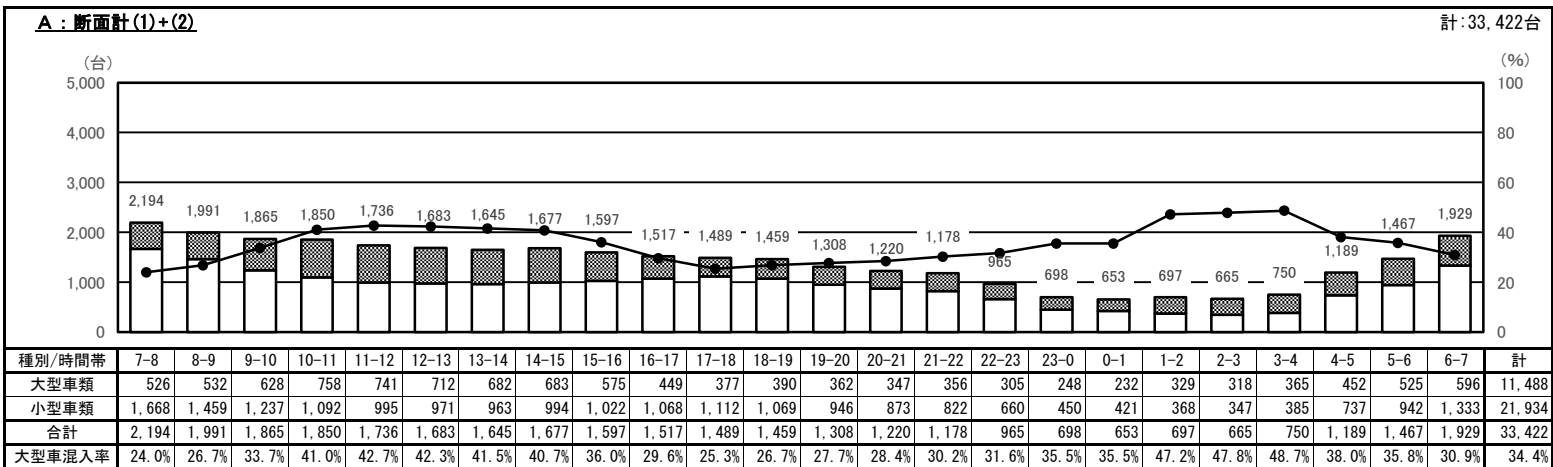
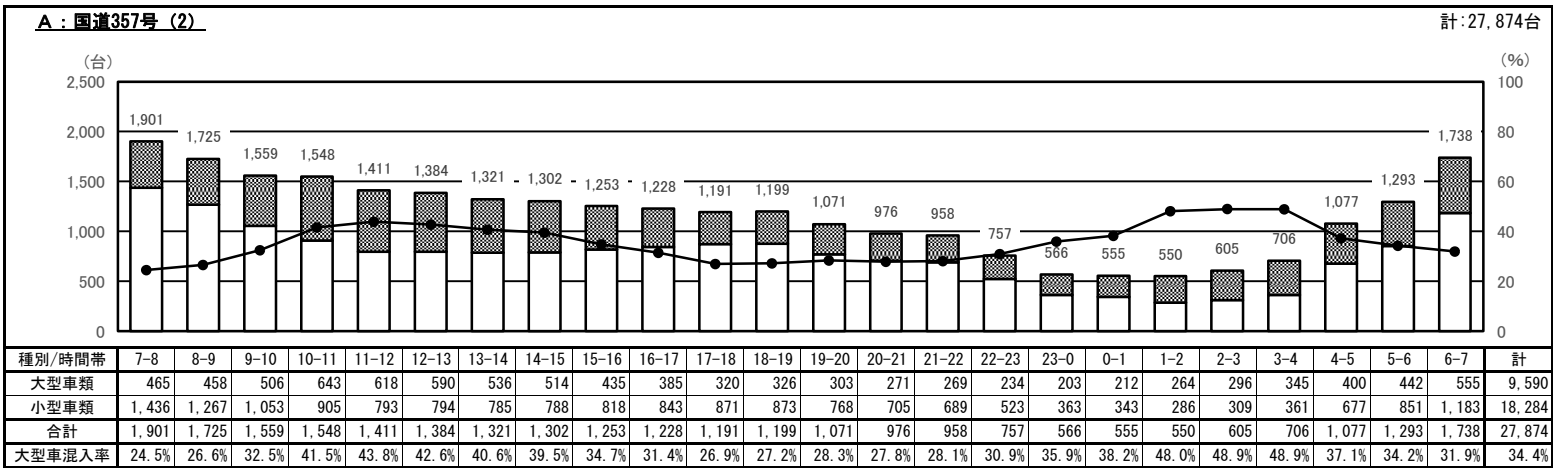
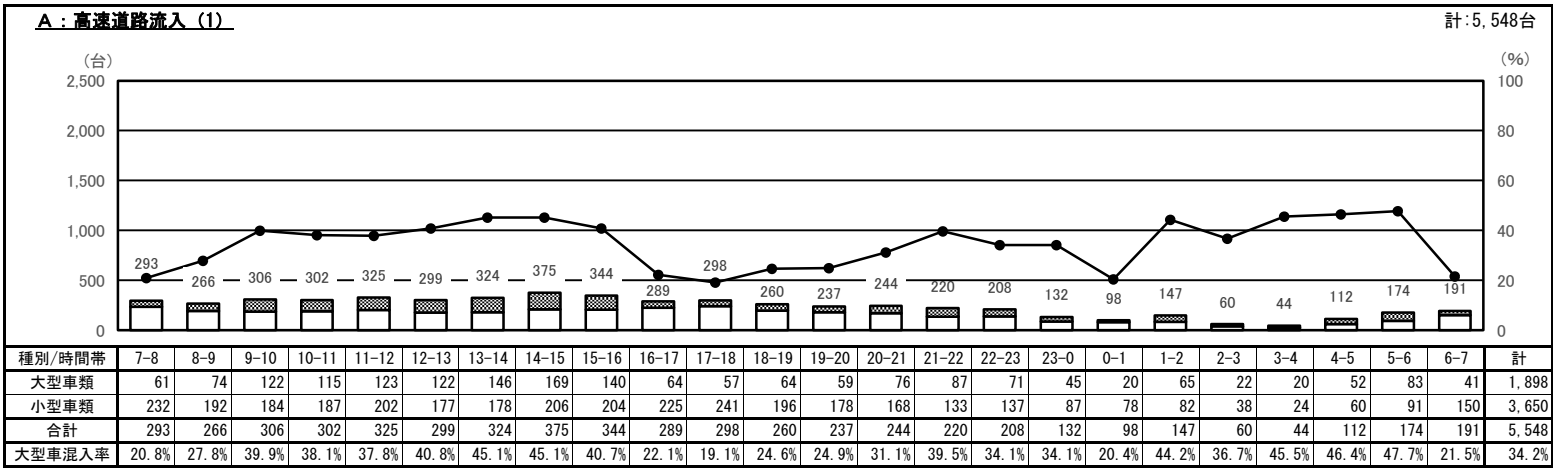
自動車交通量時間変動図

調査地点 : No.43 首都高速浦安西行入口
 調査年月日 : 令和5年11月1日(水) 天候 : 晴れ
 調査時間 : 7:00~翌7:00 (24時間)



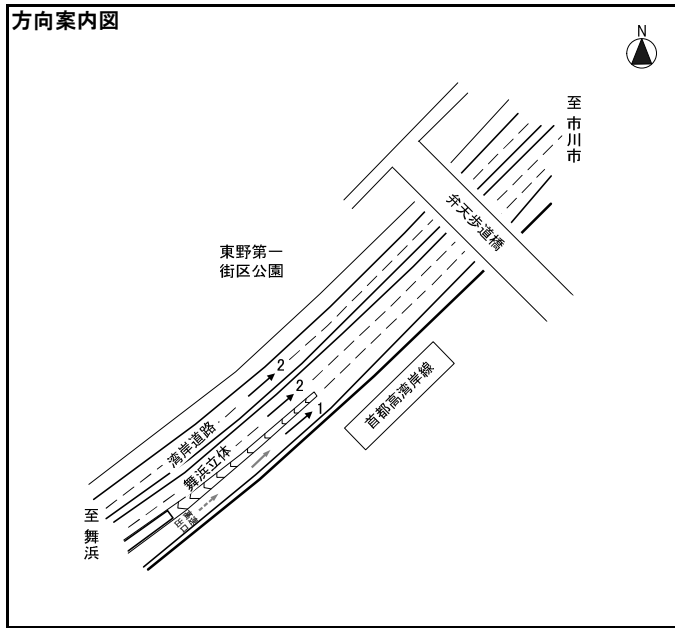
凡例

- 大型車類 (路線バス+その他バス+大型貨物車)
- 小型車類 (タクシー・ハイヤー+普通乗用車+普通貨物車)
- 大型車混入率 (大型車類/合計)



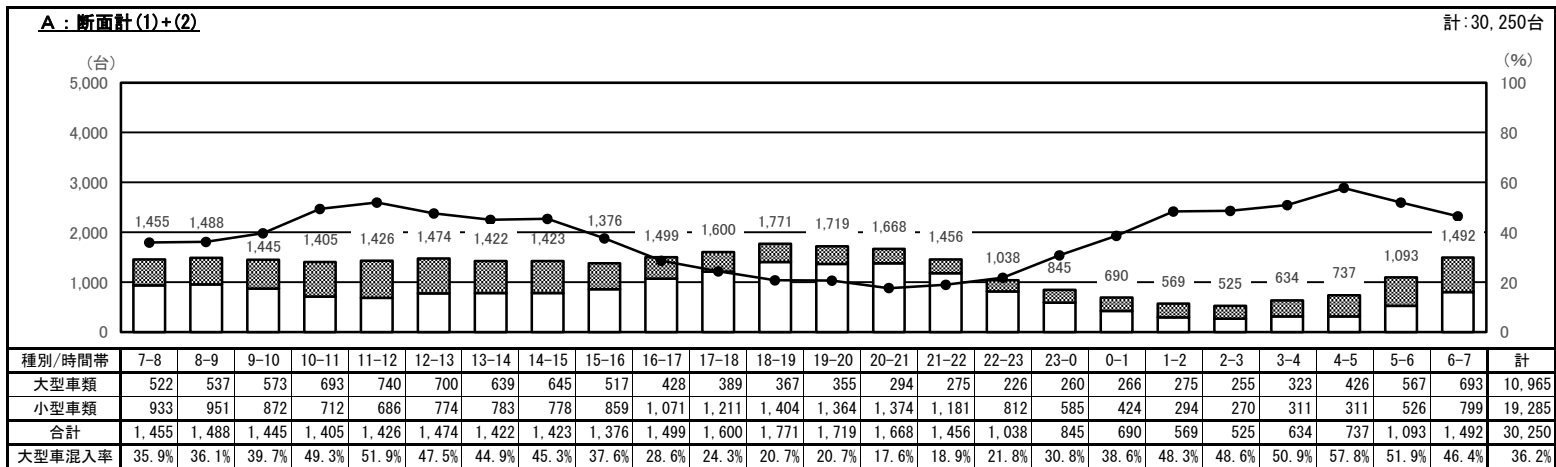
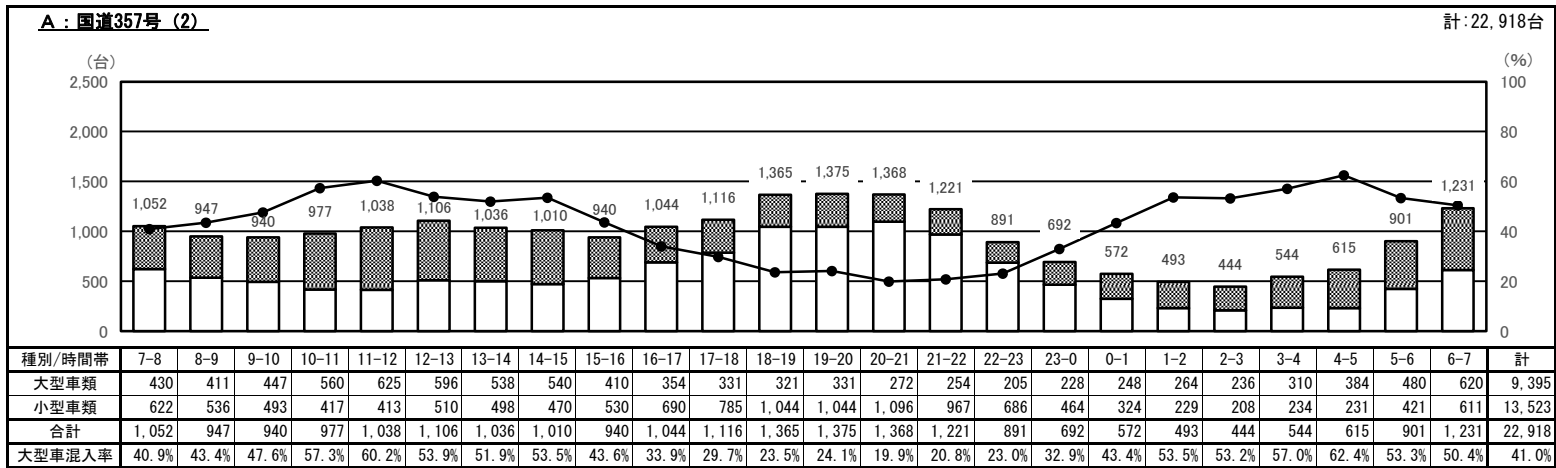
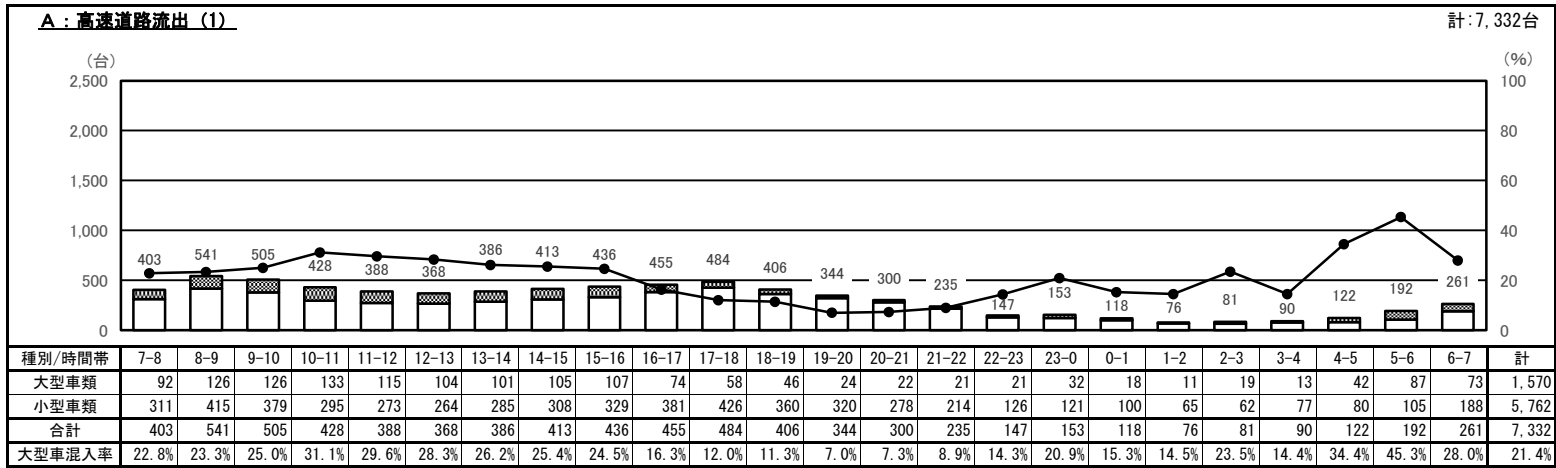
自動車交通量時間変動図

調査地点 : No.44 首都高速浦安東行出口
 調査年月日 : 令和5年11月1日(水) 天候 : 晴れ
 調査時間 : 7:00~翌7:00 (24時間)



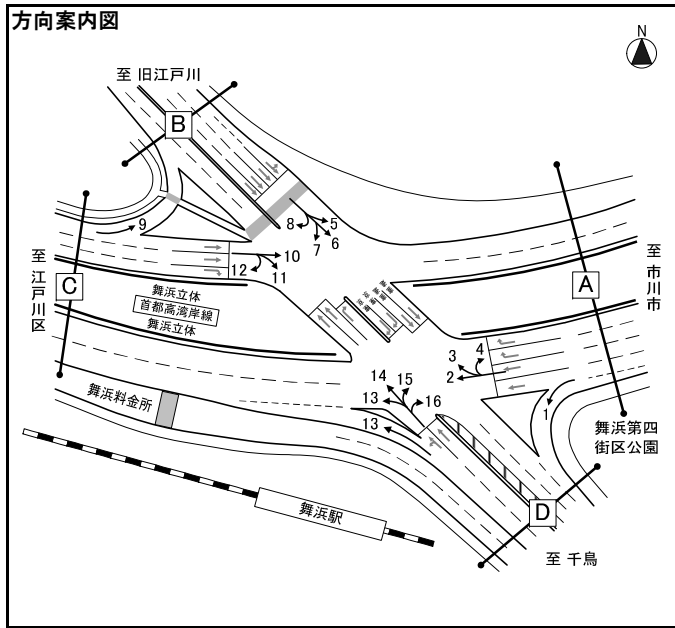
凡例

- 大型車類 (路線バス+その他バス+大型貨物車)
- 小型車類 (タクシー・ハイヤー+普通乗用車+普通貨物車)
- 大型車混入率 (大型車類/合計)



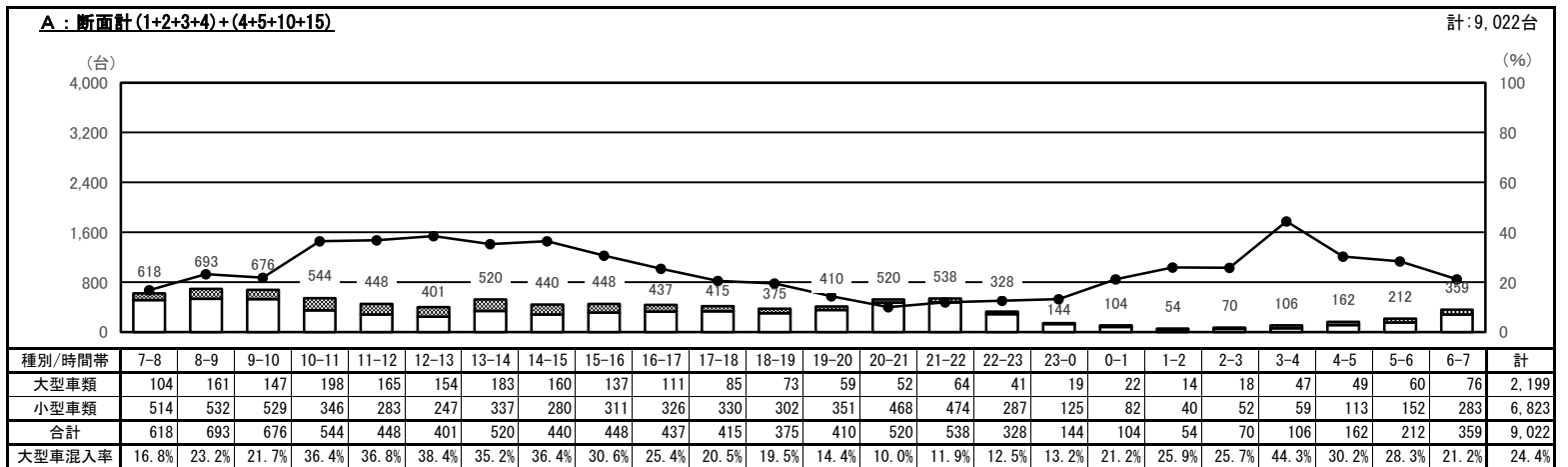
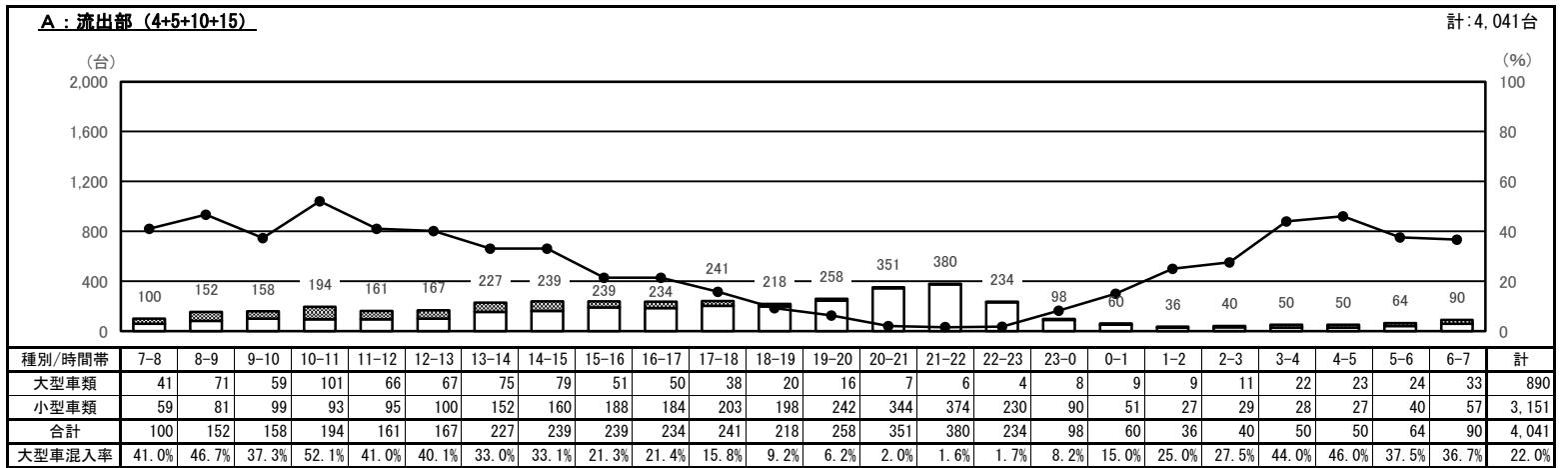
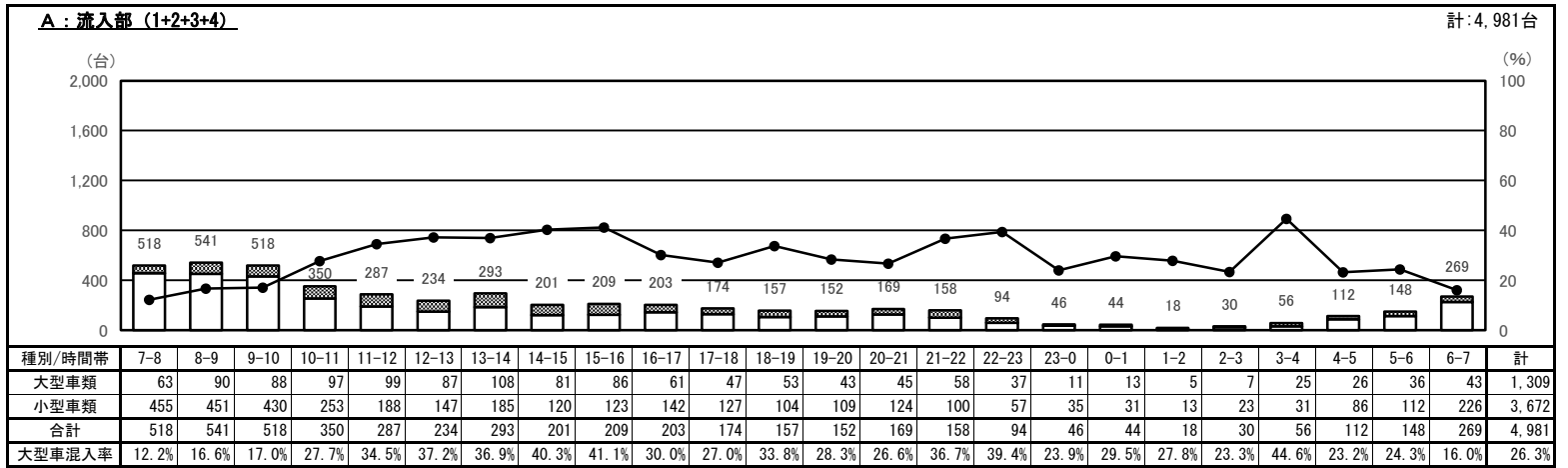
自動車交通量時間変動図

調査地点 : No.45 舞浜交差点
 調査年月日 : 令和5年11月21日(火) 天候 : 晴れ
 調査時間 : 7:00~翌7:00 (24時間)



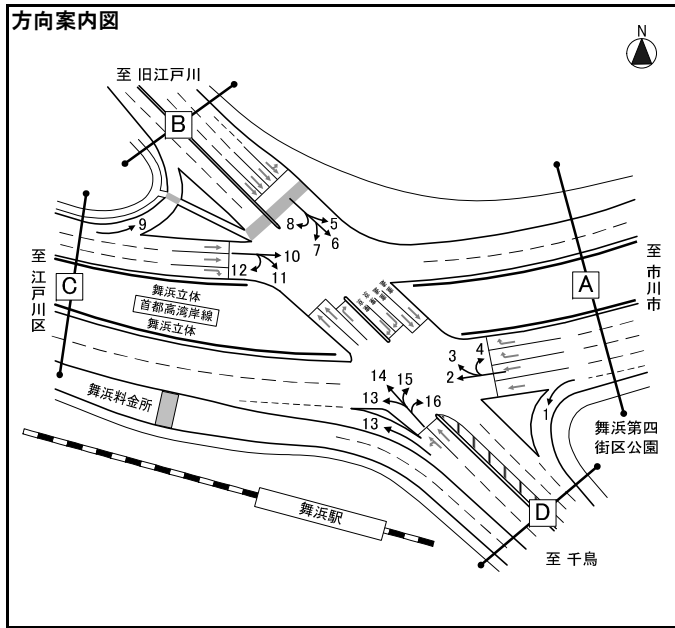
凡例

- 大型車類 (路線バス+その他バス+大型貨物車)
- 小型車類 (タクシー・ハイヤー+普通乗用車+普通貨物車)
- 大型車混入率 (大型車類/合計)



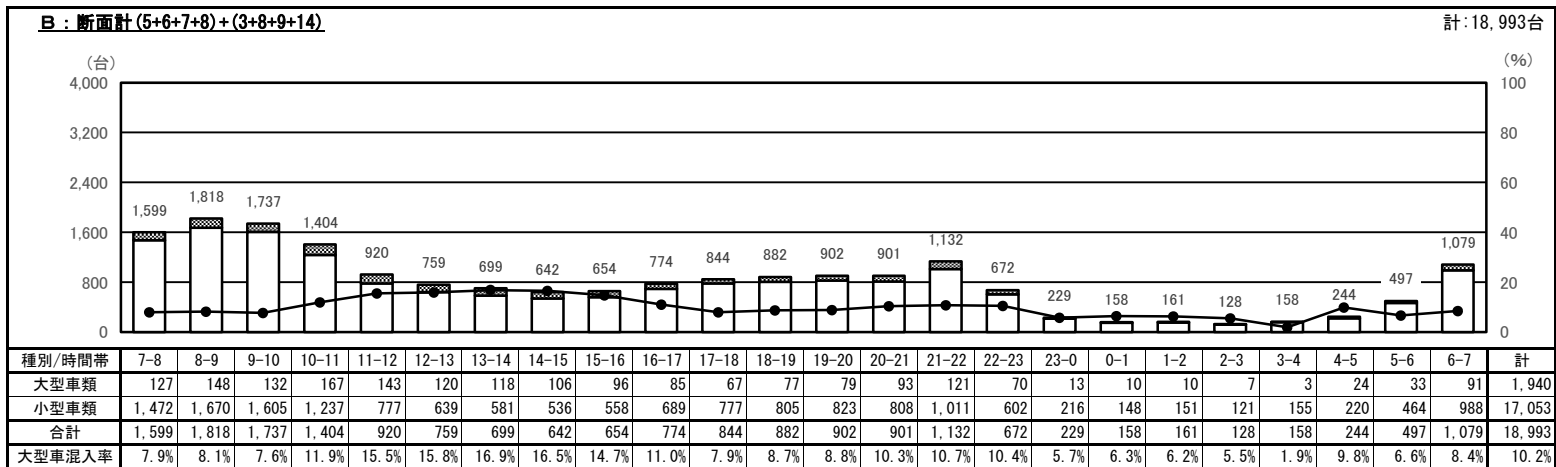
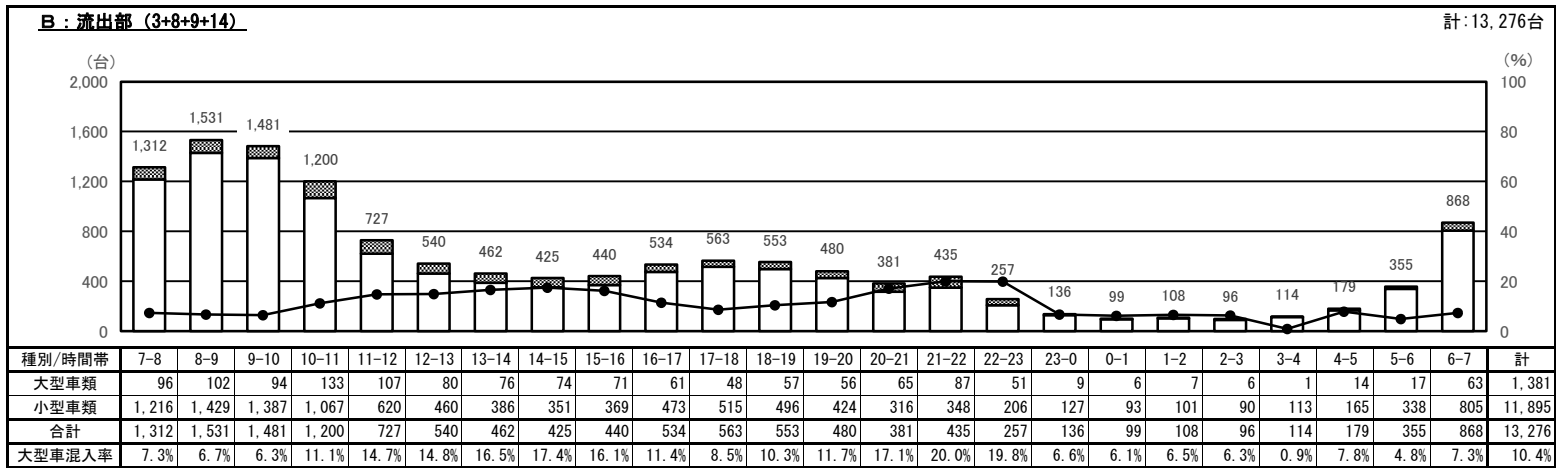
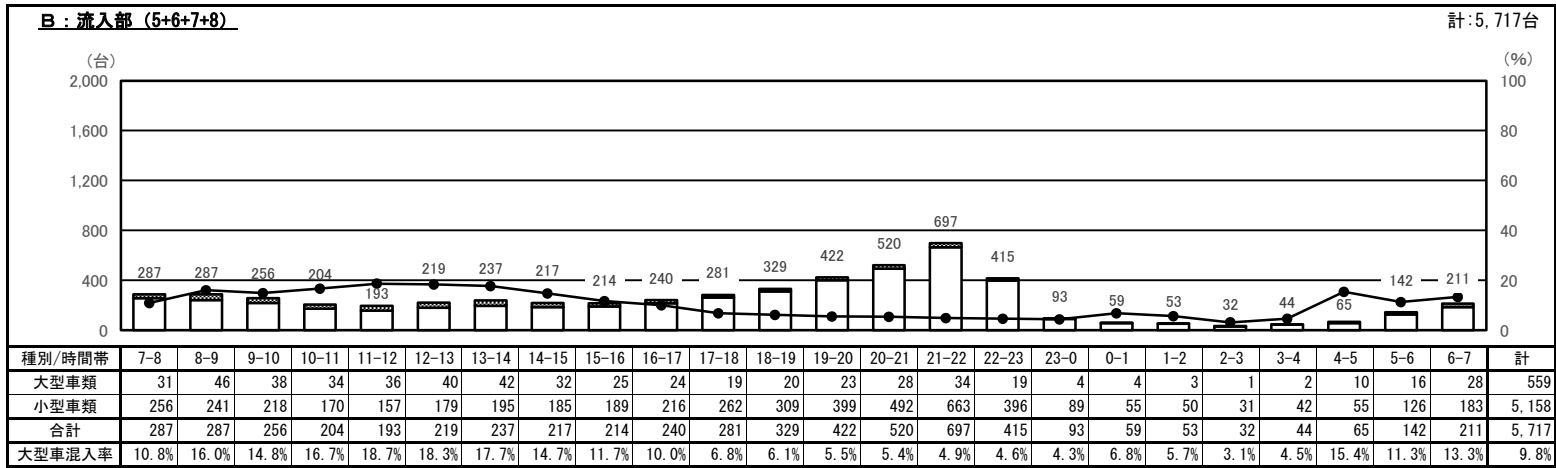
自動車交通量時間変動図

調査地点 : No.45 舞浜交差点
 調査年月日 : 令和5年11月21日(火) 天候 : 晴れ
 調査時間 : 7:00~翌7:00 (24時間)



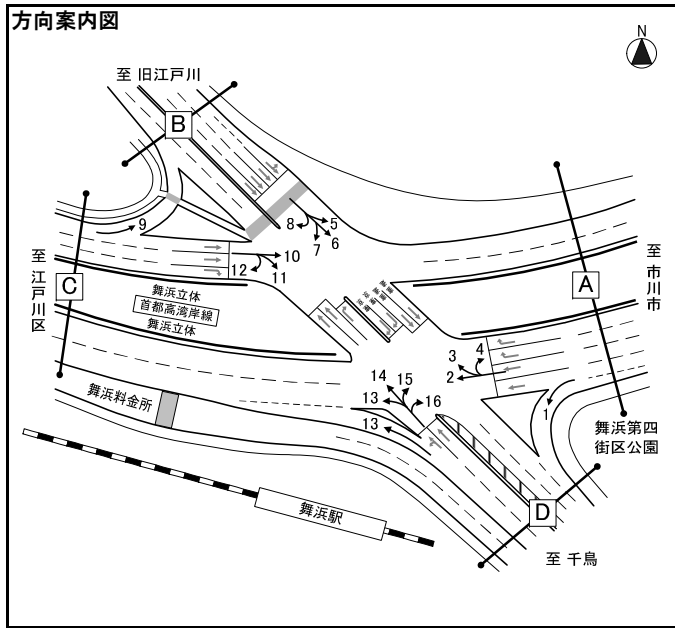
凡例

- 大型車類 (路線バス+その他バス+大型貨物車)
- 小型車類 (タクシー・ハイヤー+普通乗用車+普通貨物車)
- 大型車混入率 (大型車類/合計)



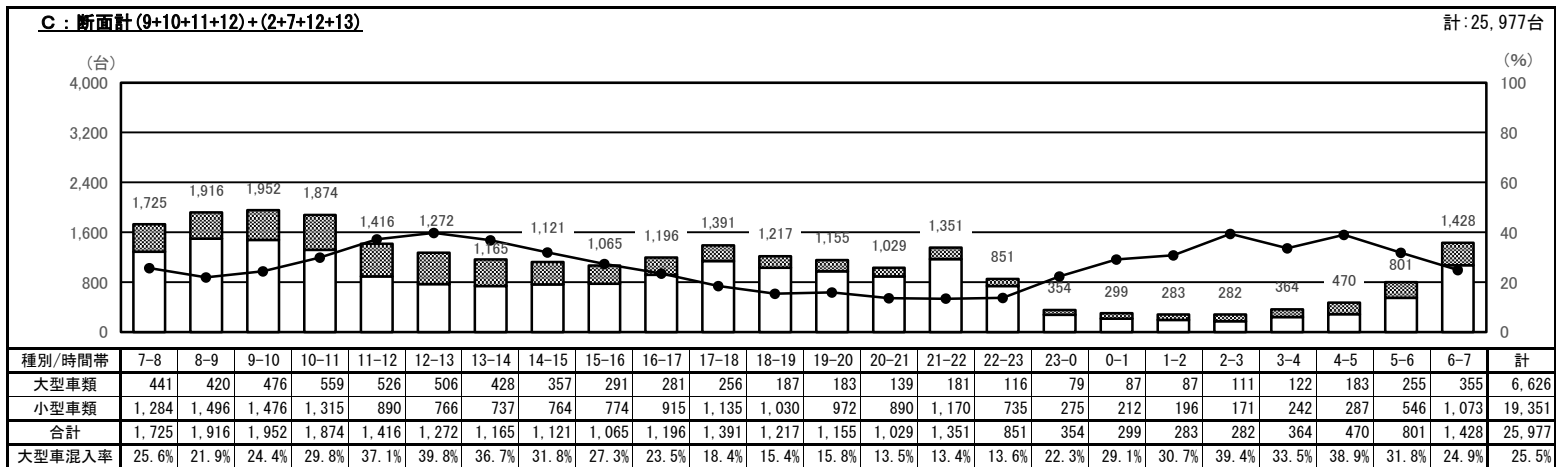
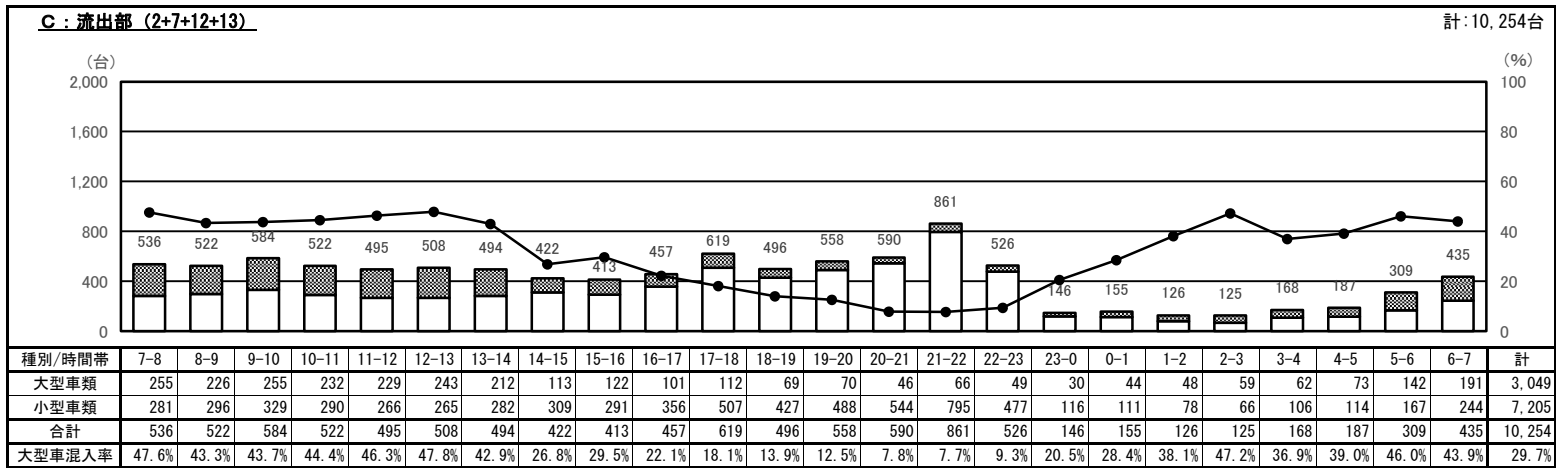
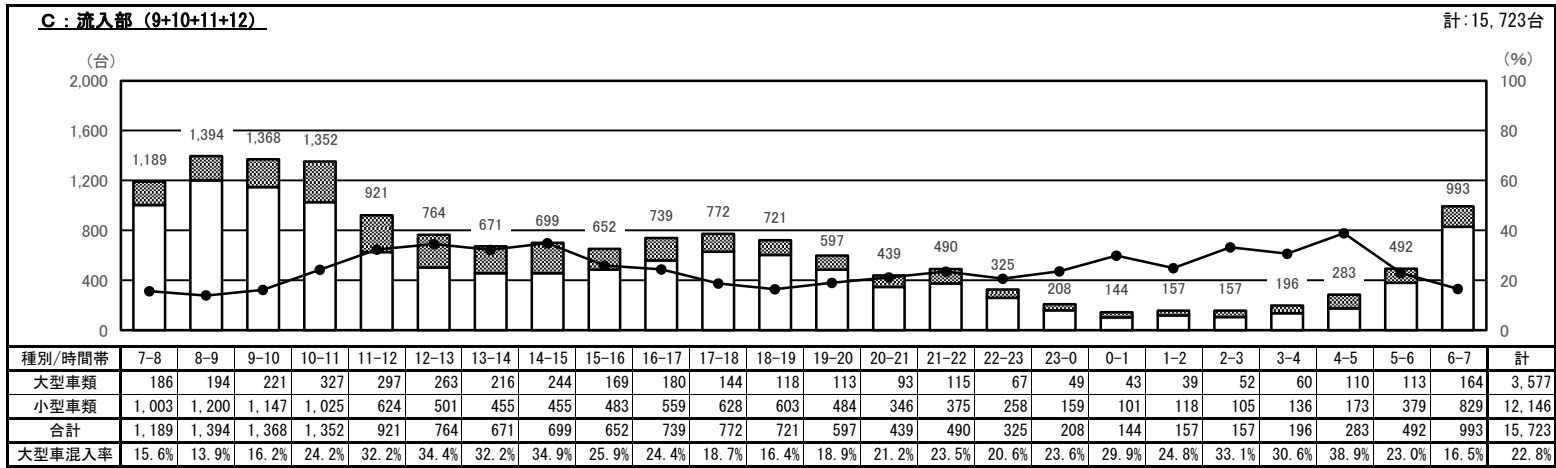
自動車交通量時間変動図

調査地点 : No.45 舞浜交差点
 調査年月日 : 令和5年11月21日(火) 天候 : 晴れ
 調査時間 : 7:00~翌7:00 (24時間)



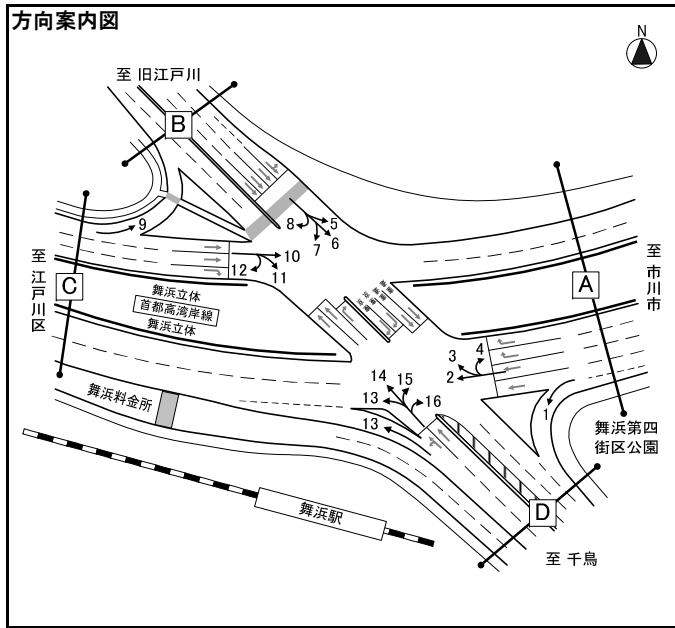
凡例

- 大型車類 (路線バス+その他バス+大型貨物車)
- 小型車類 (タクシー・ハイヤー+普通乗用車+普通貨物車)
- 大型車混入率 (大型車類/合計)



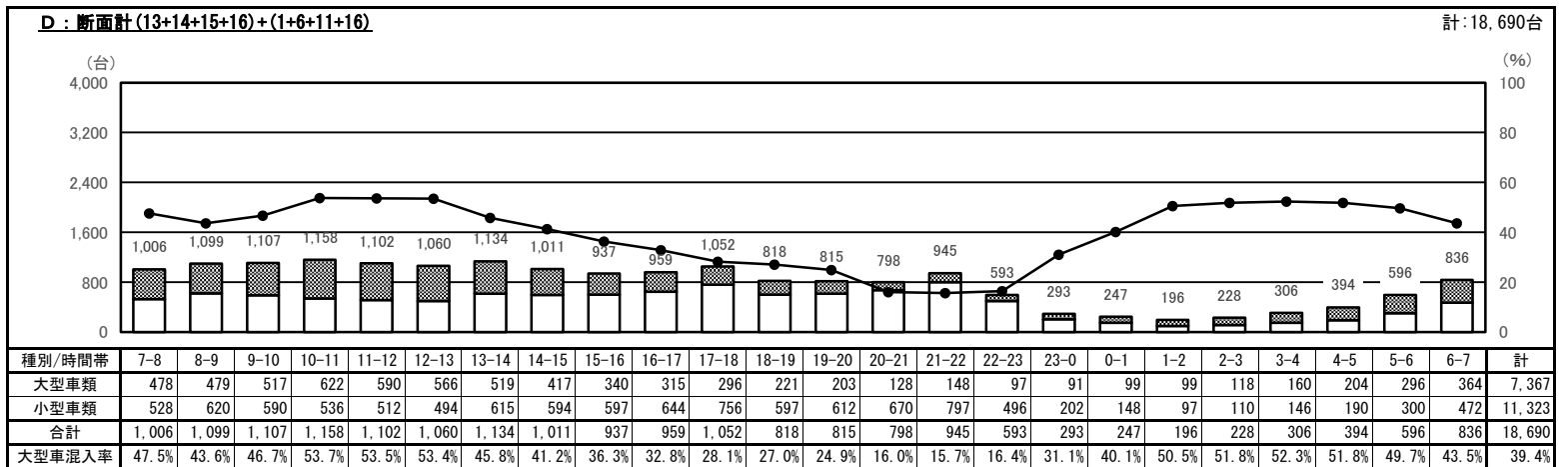
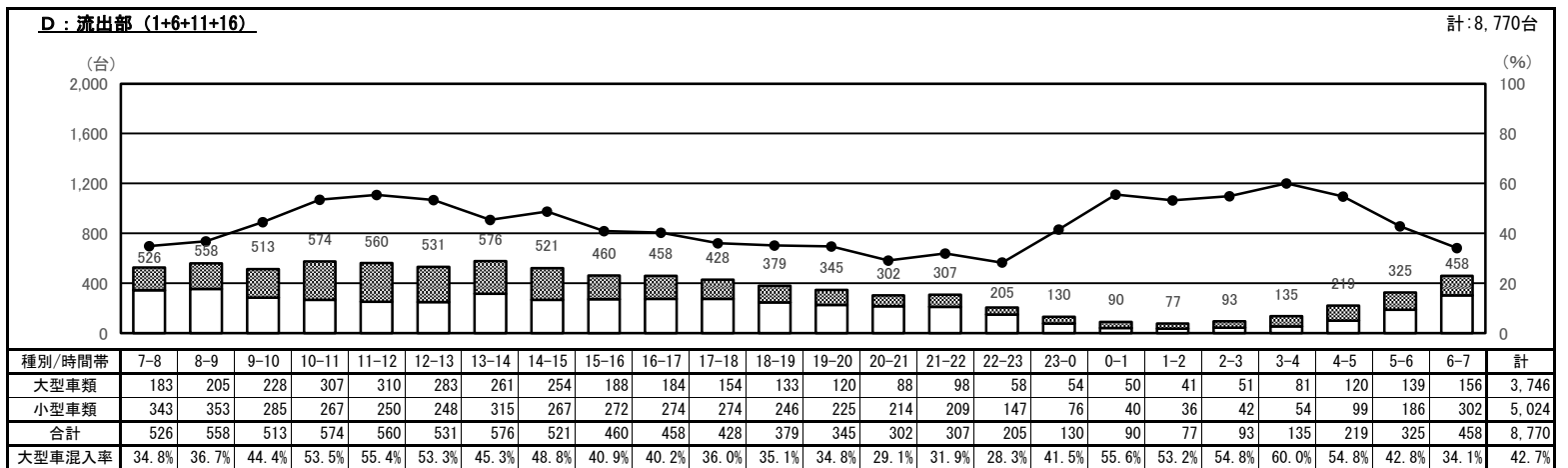
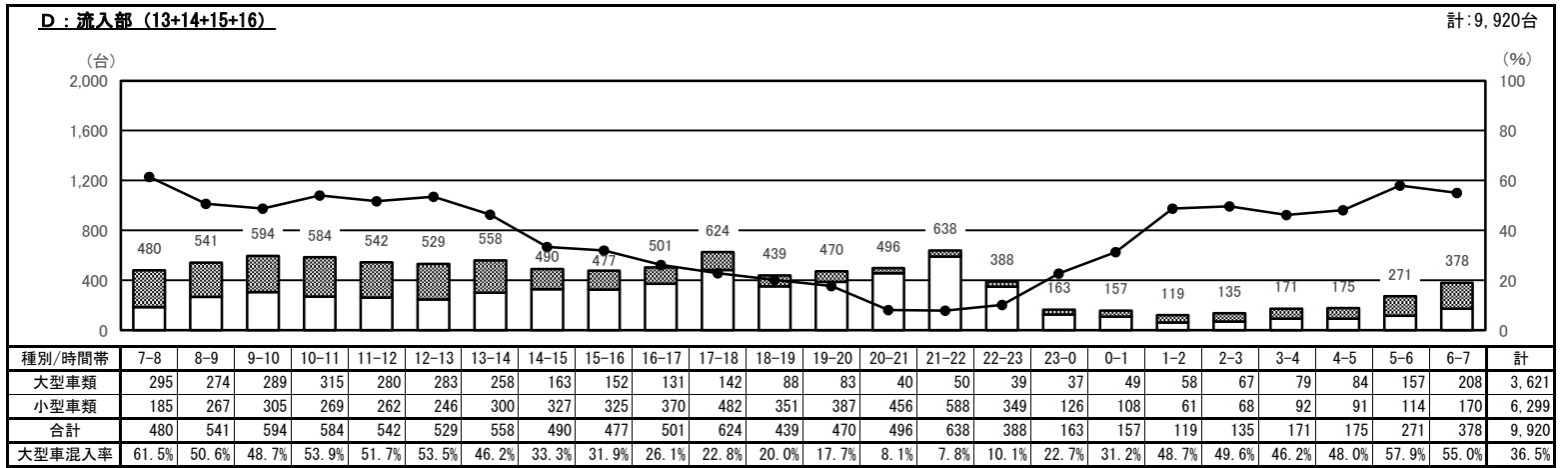
自動車交通量時間変動図

調査地点 : No.45 舞浜交差点
 調査年月日 : 令和5年11月21日(火) 天候 : 晴れ
 調査時間 : 7:00~翌7:00 (24時間)



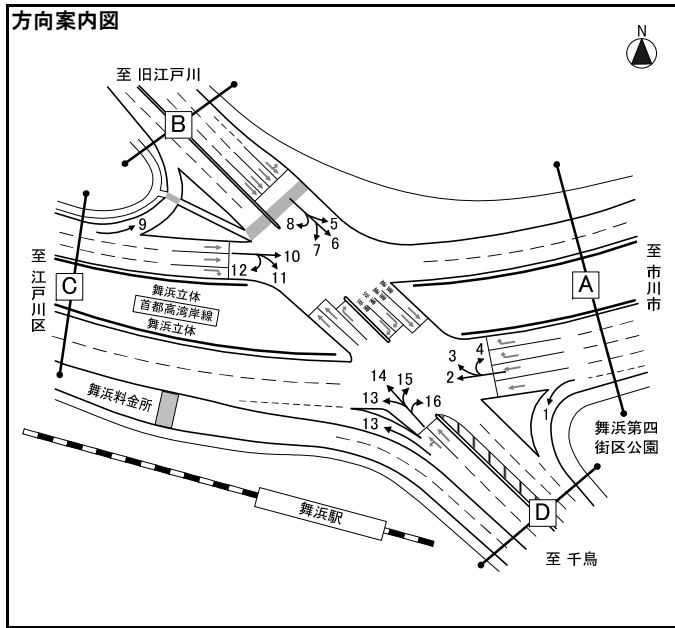
凡例

- 大型車類 (路線バス+その他バス+大型貨物車)
- 小型車類 (タクシー・ハイヤー+普通乗用車+普通貨物車)
- 大型車混入率 (大型車類/合計)



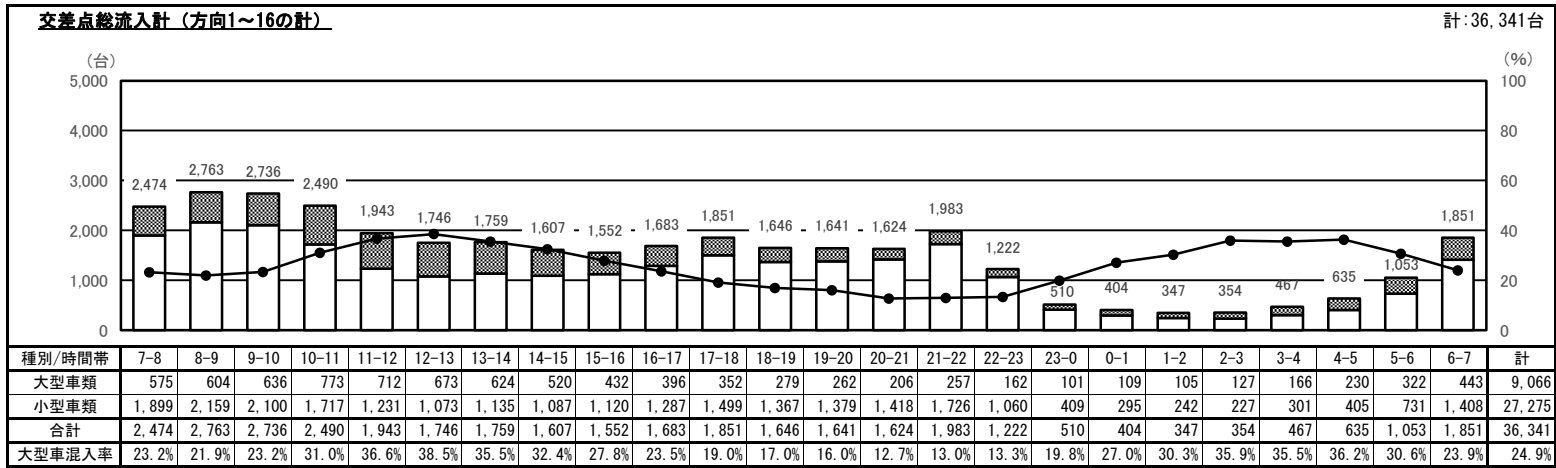
自動車交通量時間変動図

調査地点 : No.45 舞浜交差点
 調査年月日 : 令和5年11月21日(火) 天候 : 晴れ
 調査時間 : 7:00~翌7:00 (24時間)



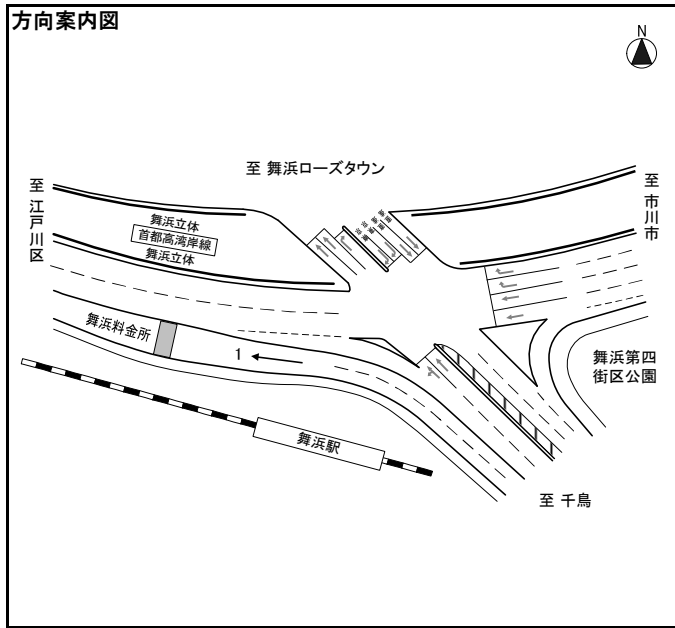
凡例

- 大型車類 (路線バス+その他バス+大型貨物車)
- 小型車類 (タクシー・ハイヤー+普通乗用車+普通貨物車)
- 大型車混入率 (大型車類/合計)



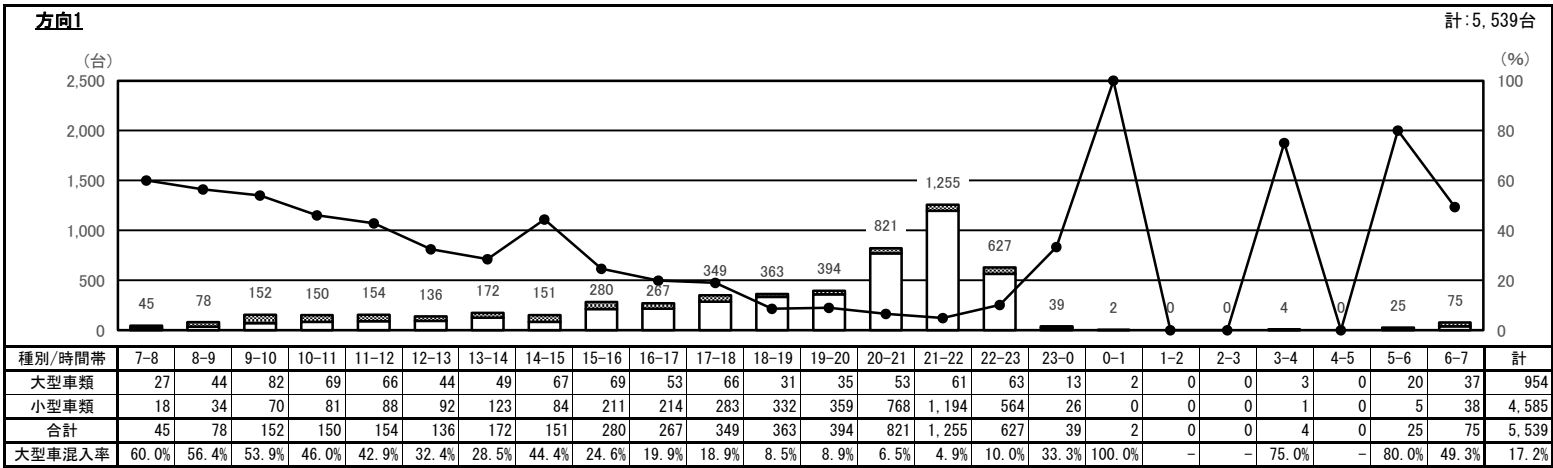
自動車交通量時間変動図

調査地点 : No.46 舞浜ランプ
 調査年月日 : 令和5年11月21日(火) 天候 : 晴れ
 調査時間 : 7:00~翌7:00 (24時間)



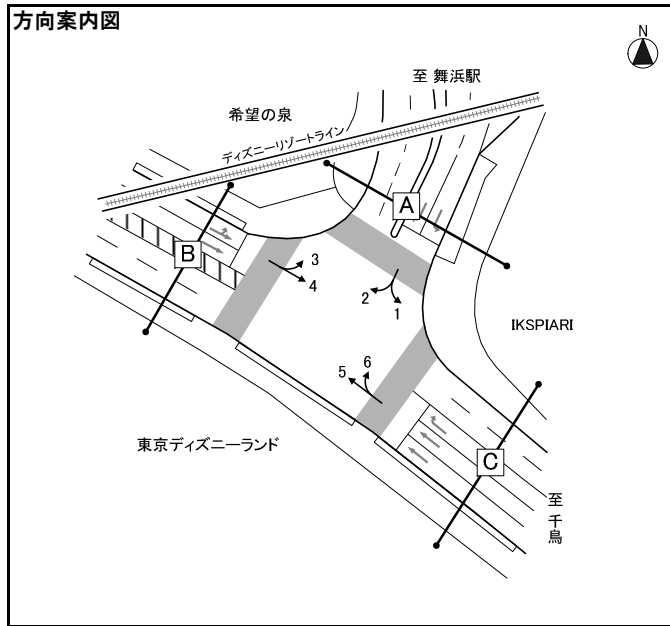
凡例

- 大型車類 (路線バス+その他バス+大型貨物車)
- 小型車類 (タクシー・ハイヤー+普通乗用車+普通貨物車)
- 大型車混入率 (大型車類/合計)



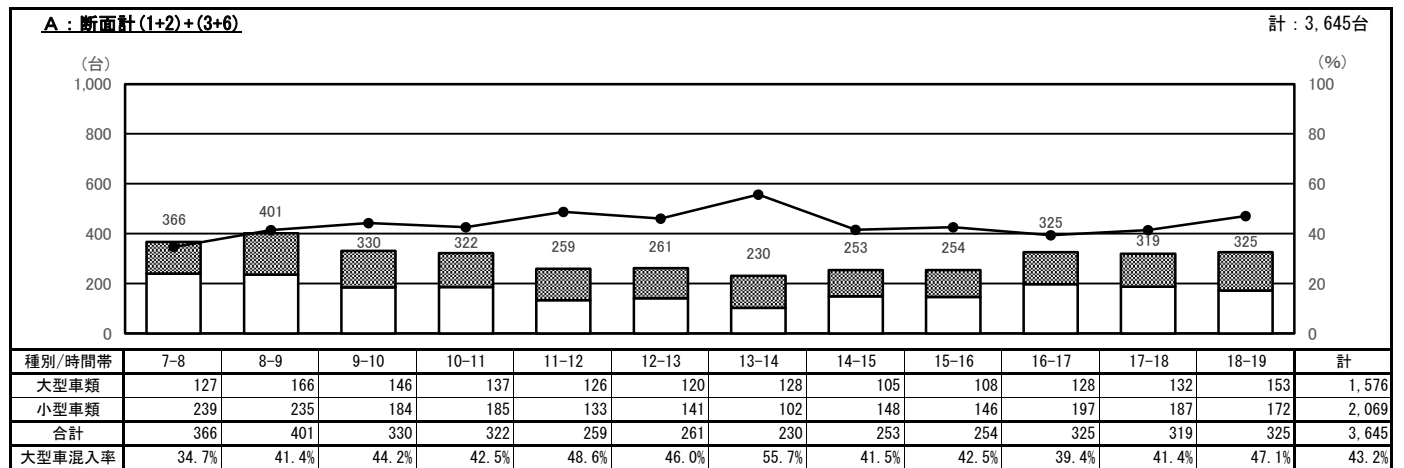
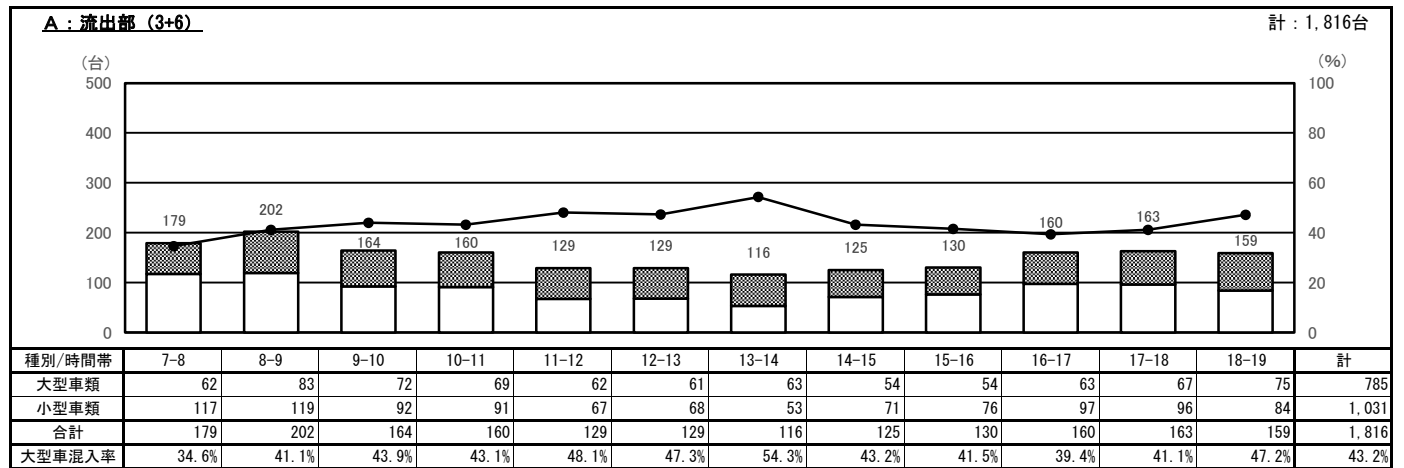
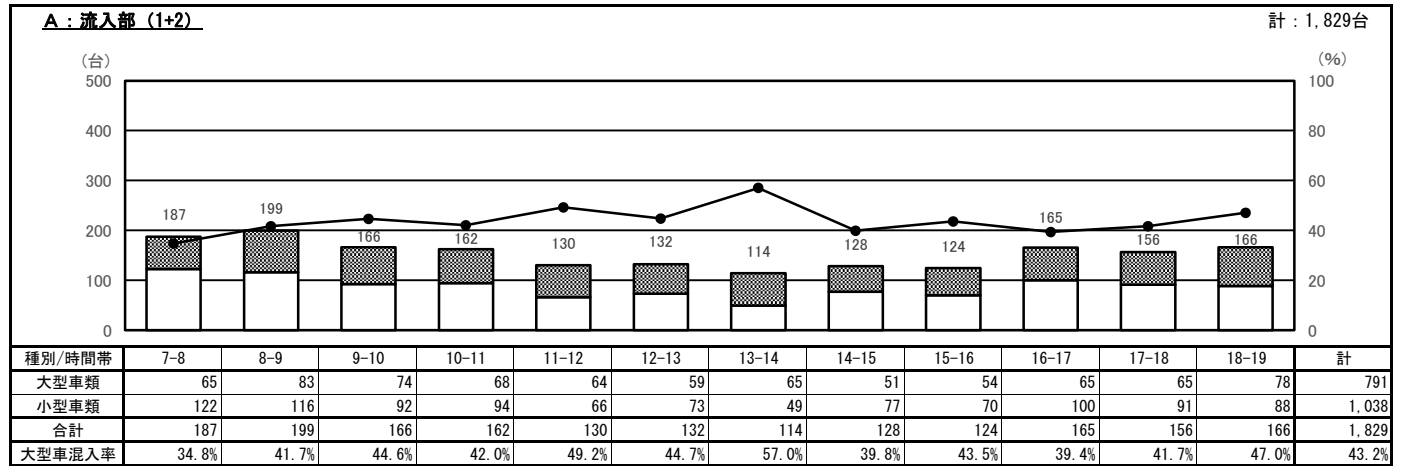
自動車交通量時間変動図

調査地点 : No.49 舞浜駅南口ロータリー前交差点
 調査年月日 : 令和5年11月21日(火) 天候 : 晴れ
 調査時間 : 7:00~19:00(12時間)



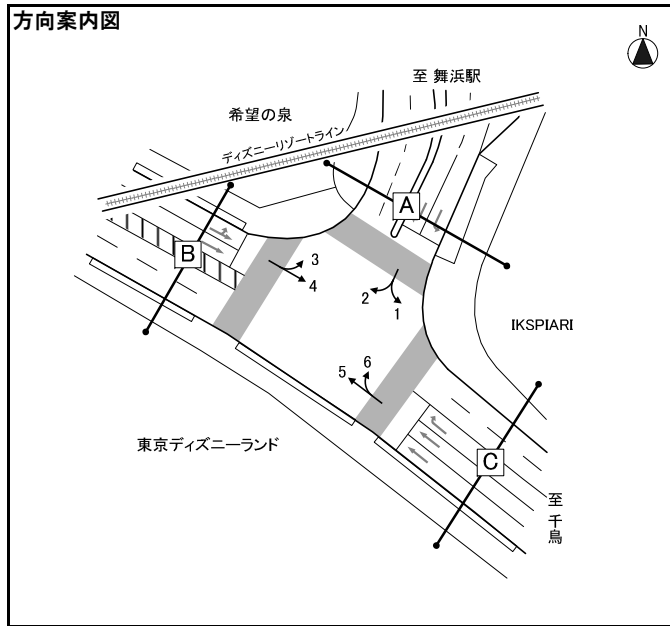
凡例

- 大型車類 (路線バス+その他バス+大型貨物車)
- 小型車類 (タクシー・ハイヤー+普通乗用車+普通貨物車)
- 大型車混入率 (大型車類/合計)



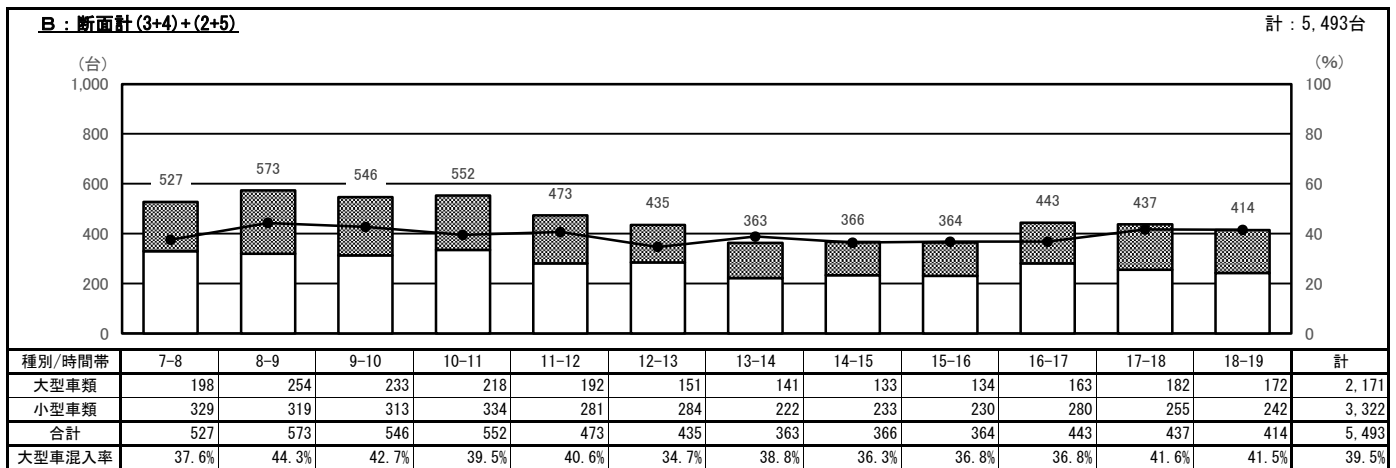
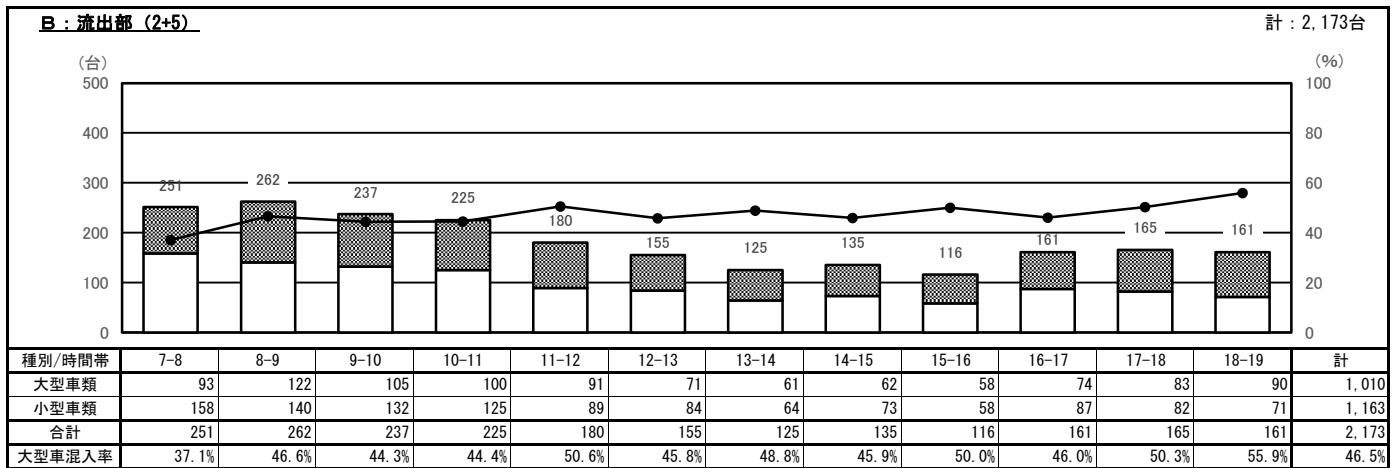
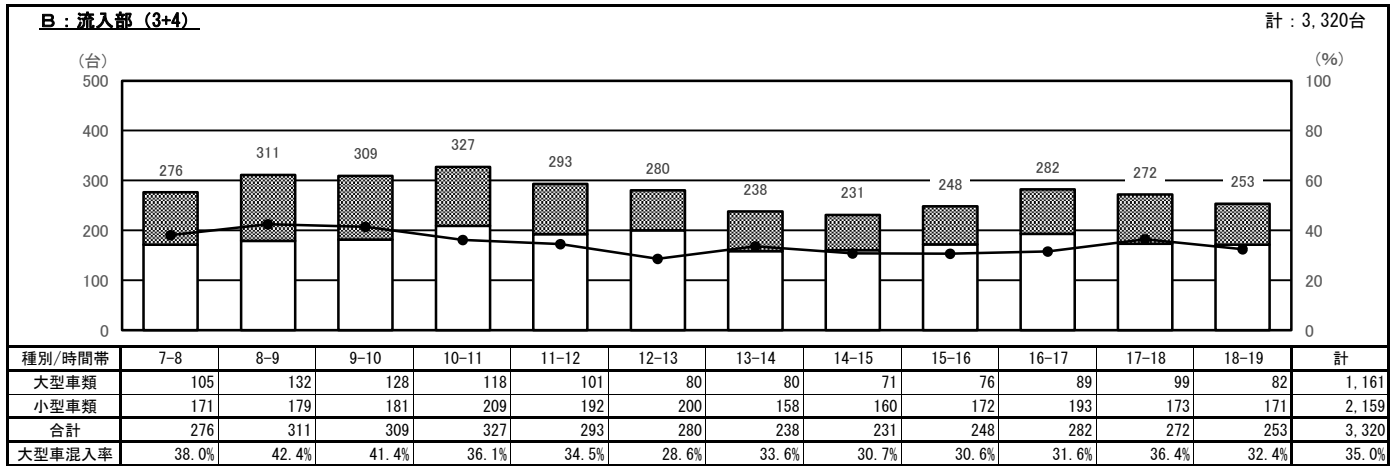
自動車交通量時間変動図

調査地点 : No.49 舞浜駅南口ロータリー前交差点
 調査年月日 : 令和5年11月21日(火) 天候 : 晴れ
 調査時間 : 7:00~19:00(12時間)



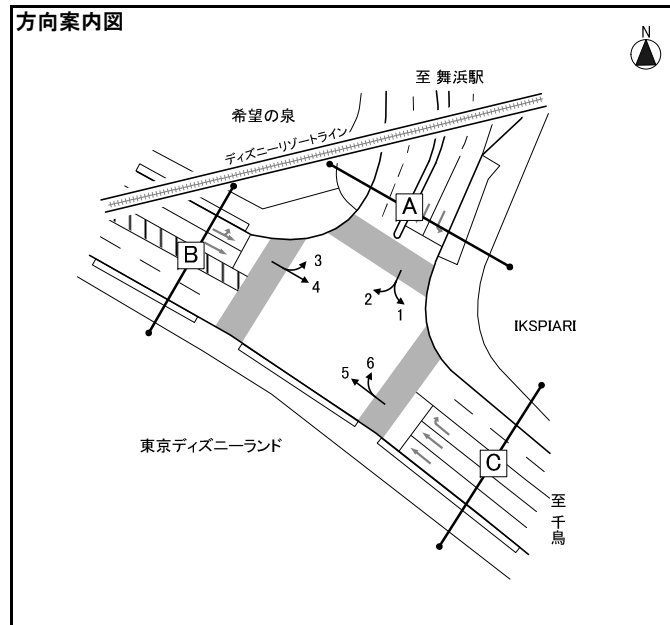
凡例

- 大型車類 (路線バス+その他バス+大型貨物車)
- 小型車類 (タクシー・ハイヤー+普通乗用車+普通貨物車)
- 大型車混入率 (大型車類/合計)



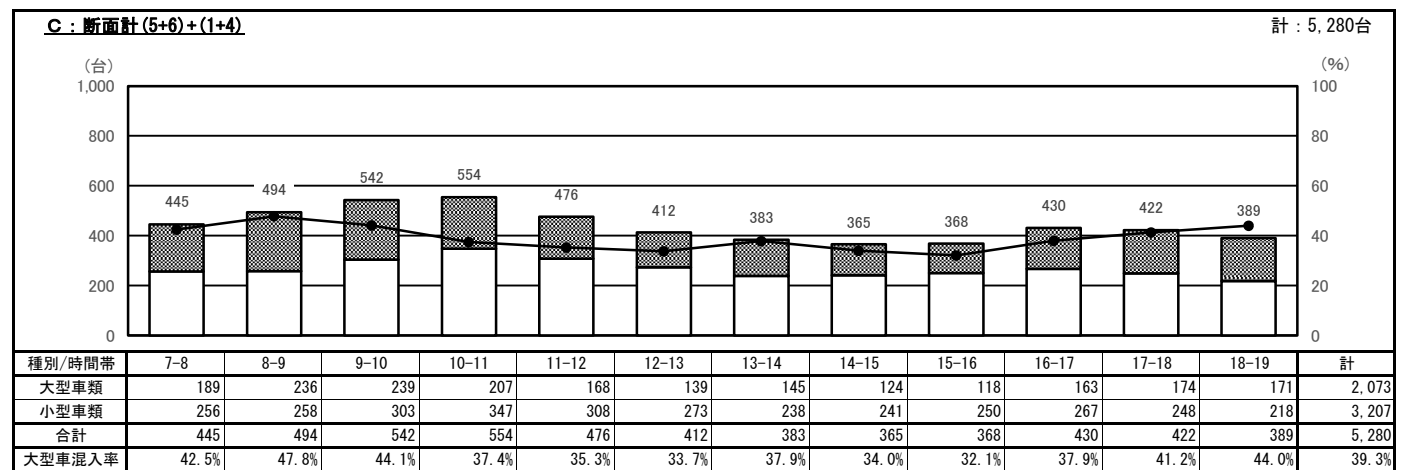
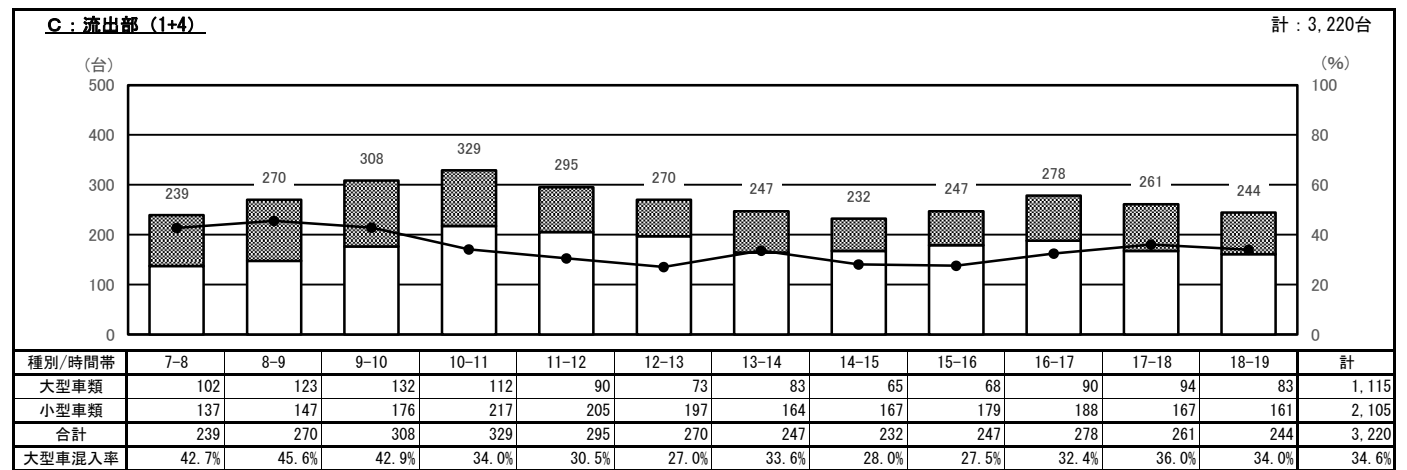
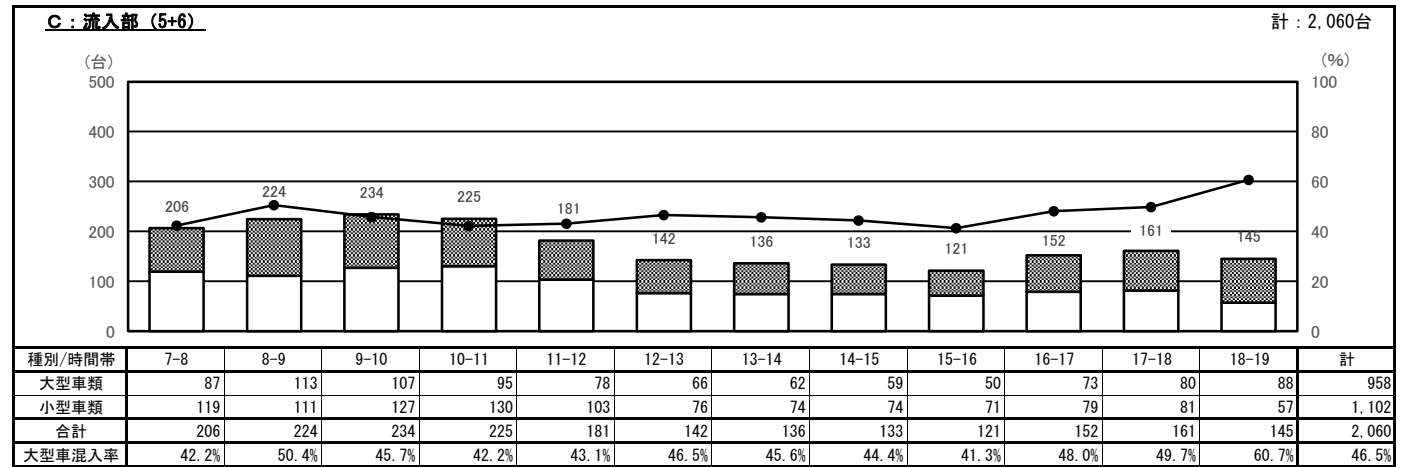
自動車交通量時間変動図

調査地点 : No.49 舞浜駅南口ロータリー前交差点
 調査年月日 : 令和5年11月21日(火) 天候 : 晴れ
 調査時間 : 7:00~19:00(12時間)



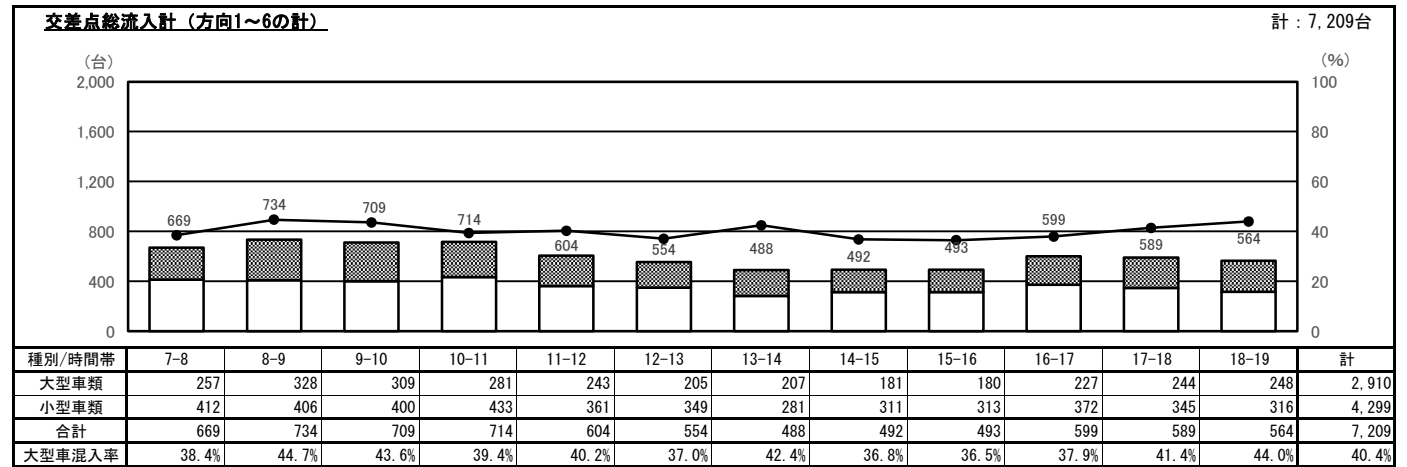
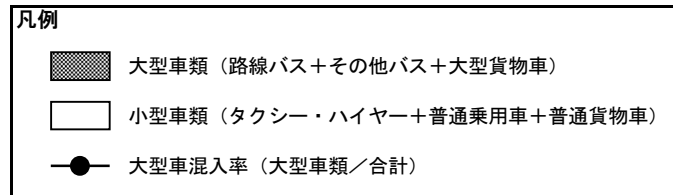
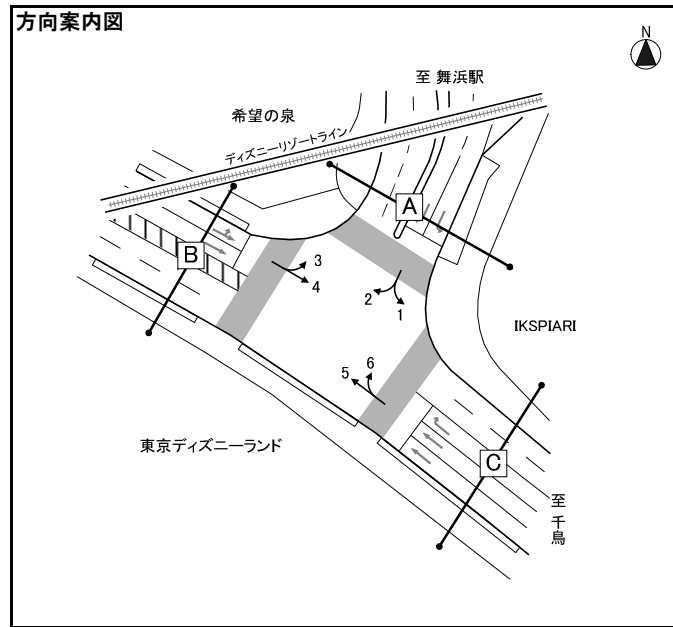
凡例

- 大型車類 (路線バス+その他バス+大型貨物車)
- 小型車類 (タクシー・ハイヤー+普通乗用車+普通貨物車)
- 大型車混入率 (大型車類/合計)



自動車交通量時間変動図

調査地点 : No.49 舞浜駅南口ロータリー前交差点
 調査年月日 : 令和5年11月21日(火) 天候 : 晴れ
 調査時間 : 7:00~19:00(12時間)

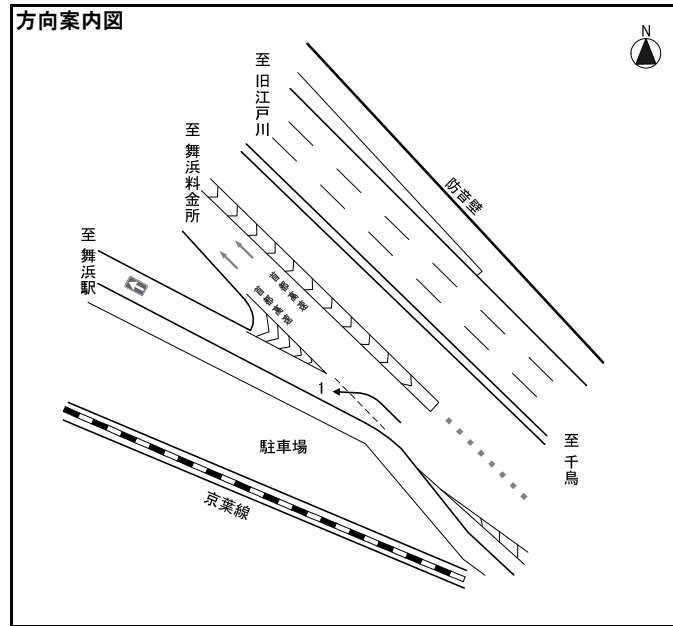


自動車交通量時間変動図

調査地点 : No.50 市道第8-41号線入口

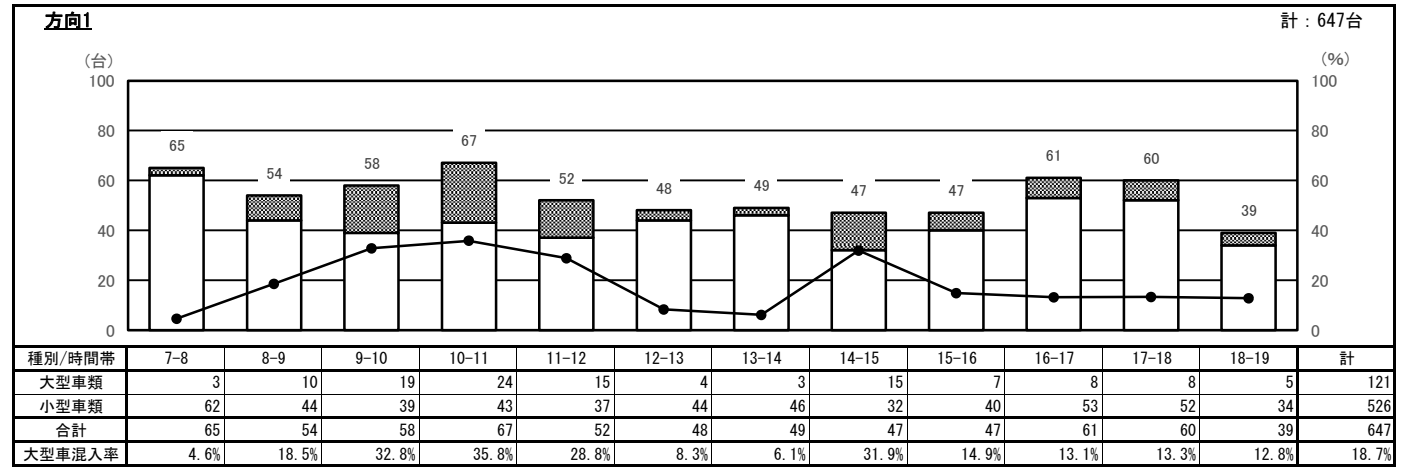
調査年月日 : 令和5年11月21日(火) 天候 : 晴れ

調査時間 : 7:00~19:00(12時間)



凡例

- 大型車類 (路線バス+その他バス+大型貨物車)
- 小型車類 (タクシー・ハイヤー+普通乗用車+普通貨物車)
- 大型車混入率 (大型車類/合計)

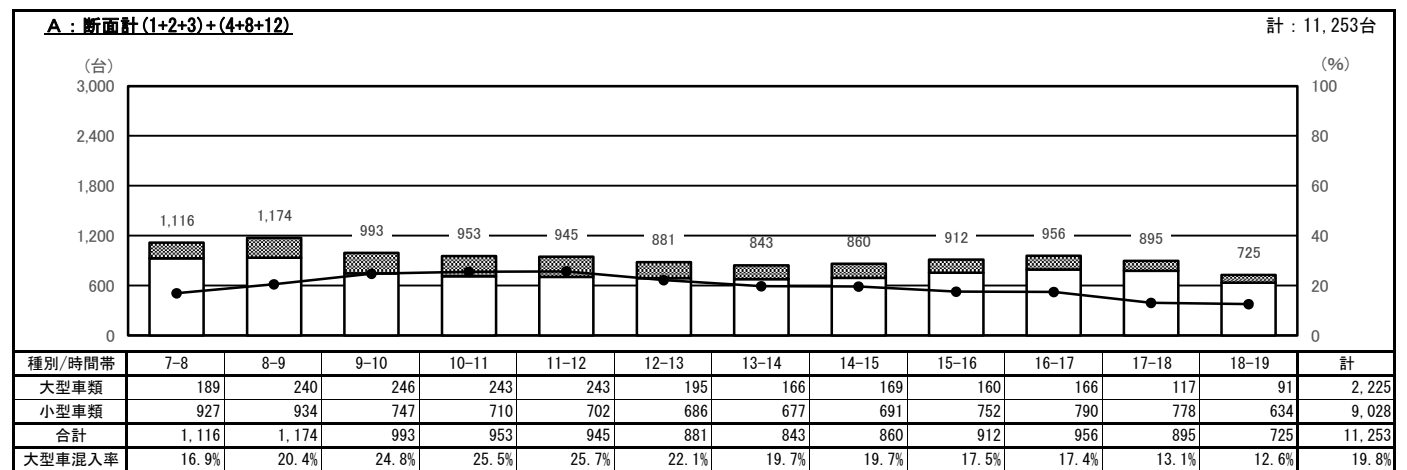
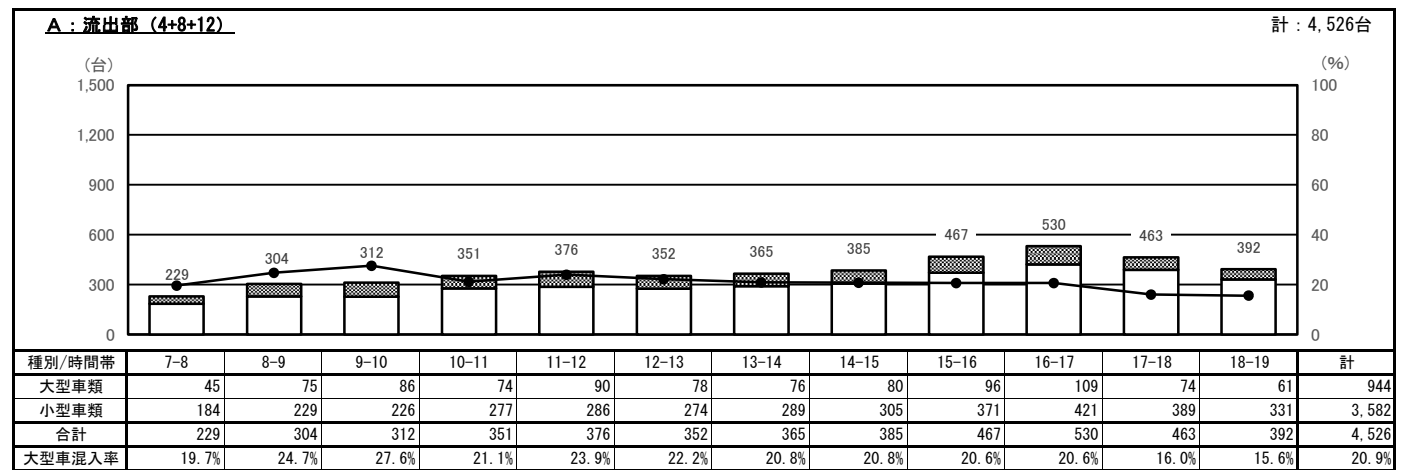
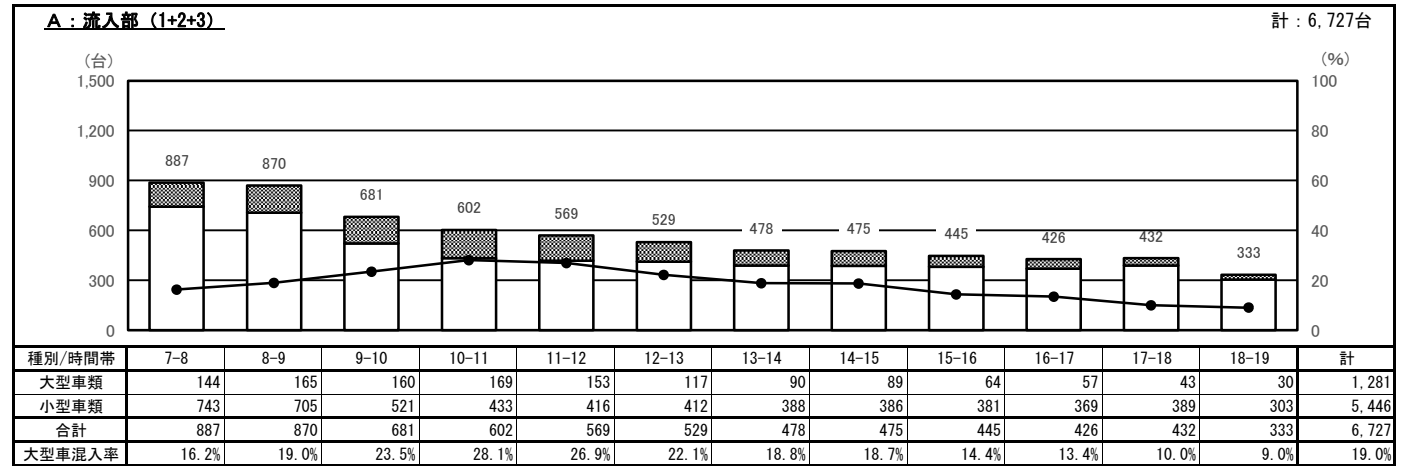
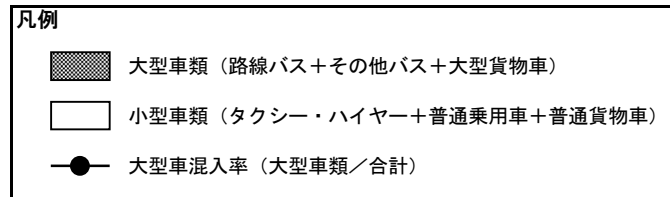
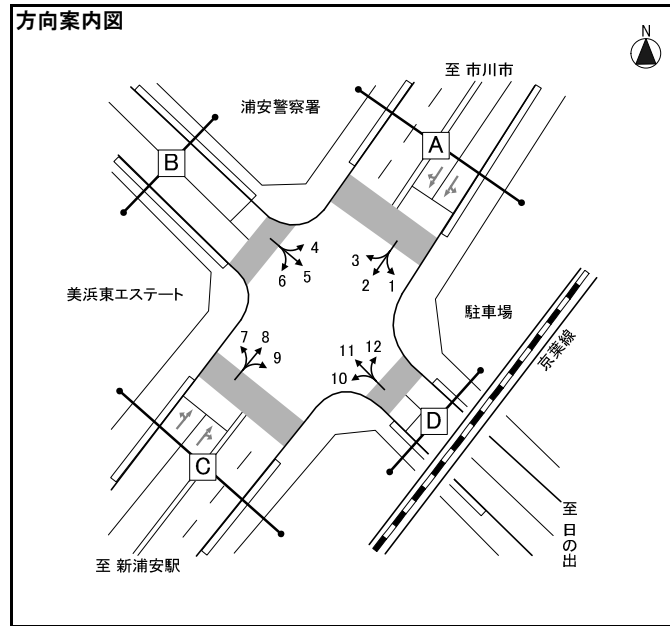


自動車交通量時間変動図

調査地点 : No.5 1 浦安警察署前交差点

調査年月日 : 令和5年11月21日(火) 天候 : 晴れ

調査時間 : 7:00~19:00(12時間)

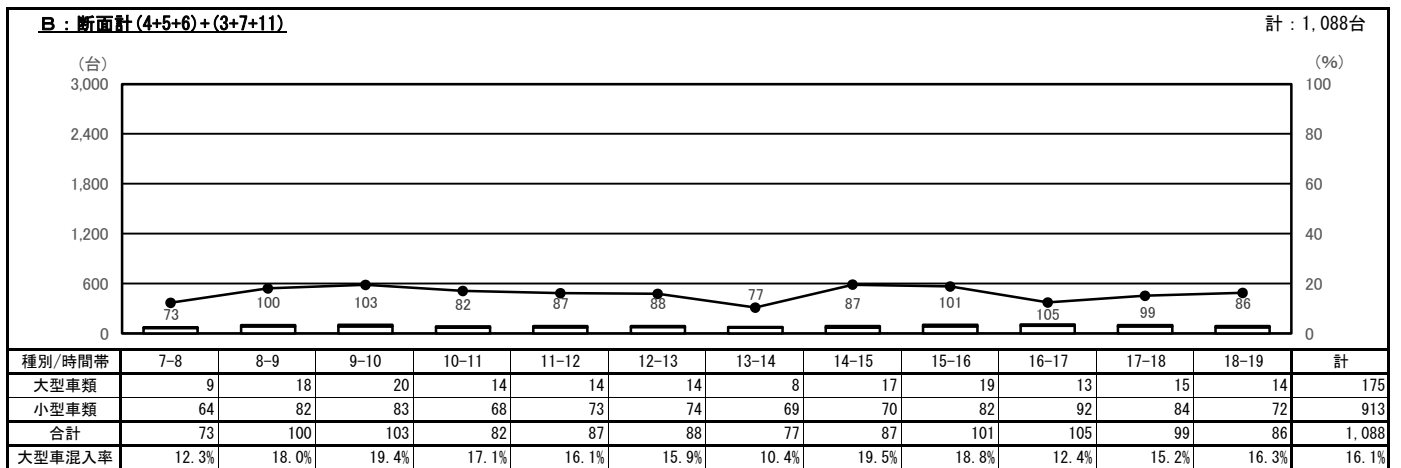
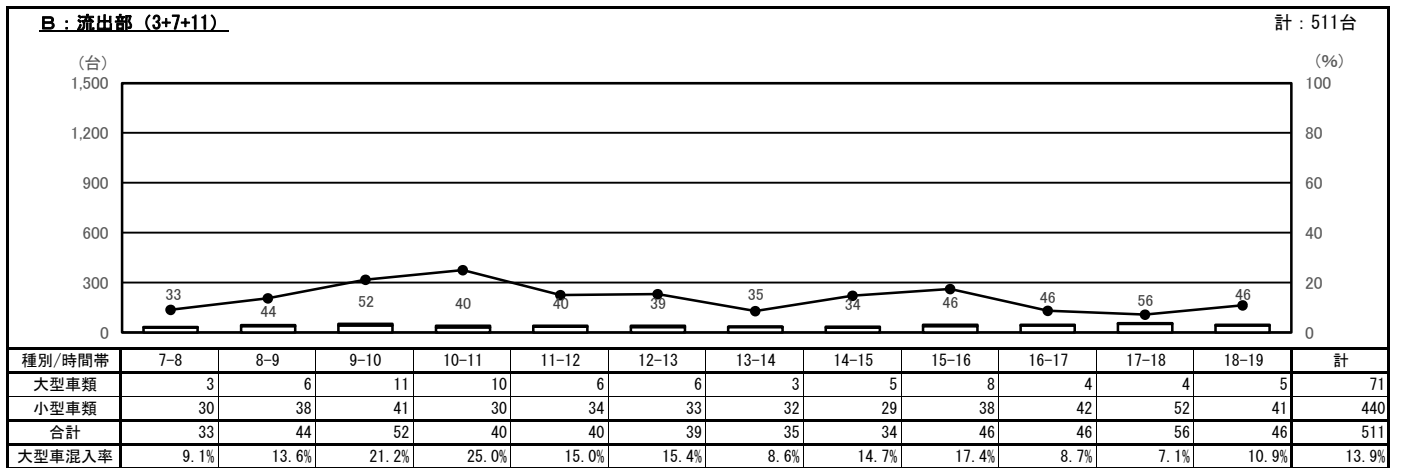
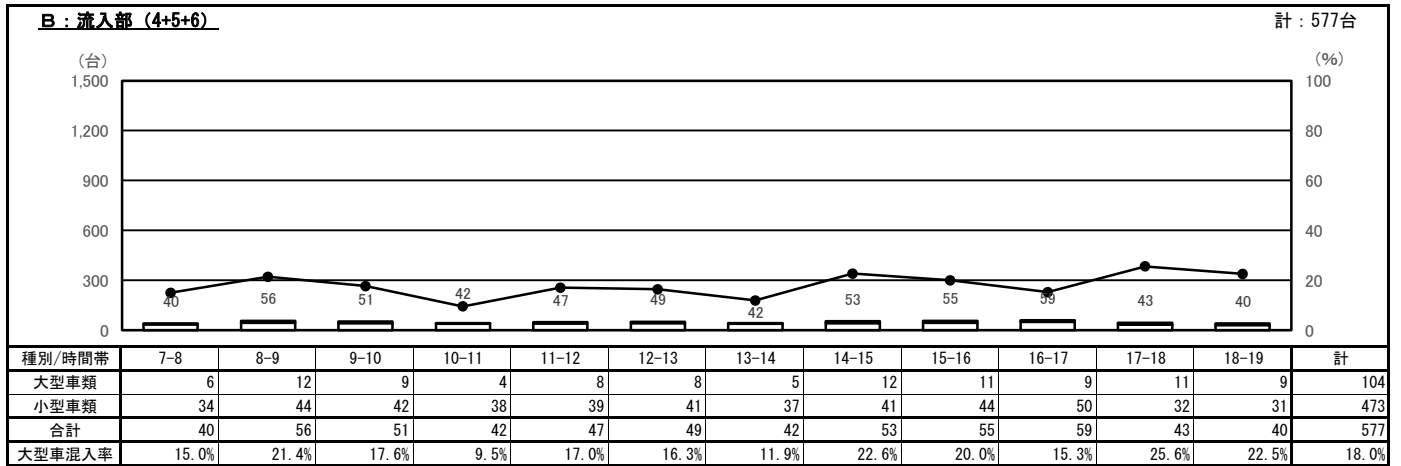
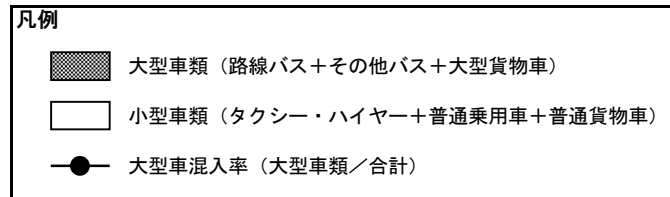
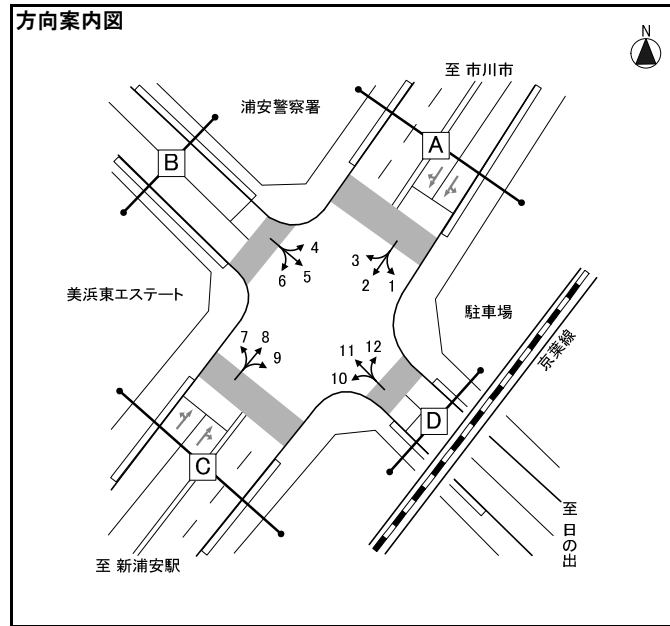


自動車交通量時間変動図

調査地点 : No.5 1 浦安警察署前交差点

調査年月日 : 令和5年11月21日(火) 天候 : 晴れ

調査時間 : 7:00~19:00(12時間)

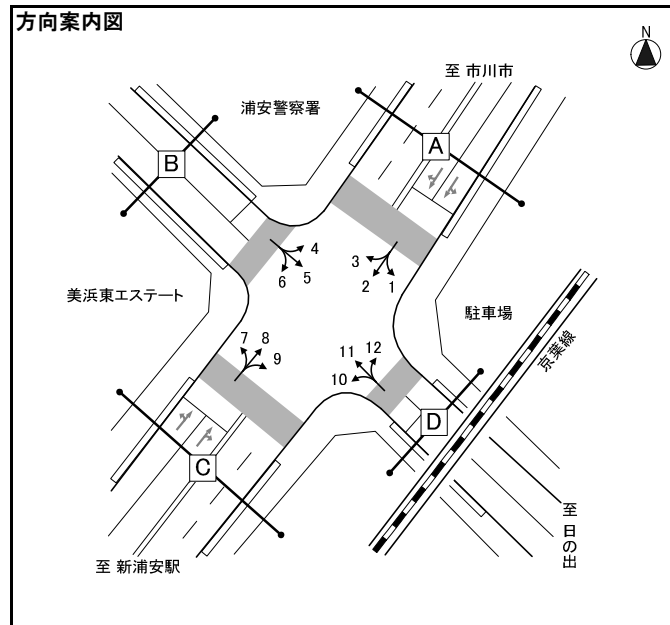


自動車交通量時間変動図

調査地点 : No.5 1 浦安警察署前交差点

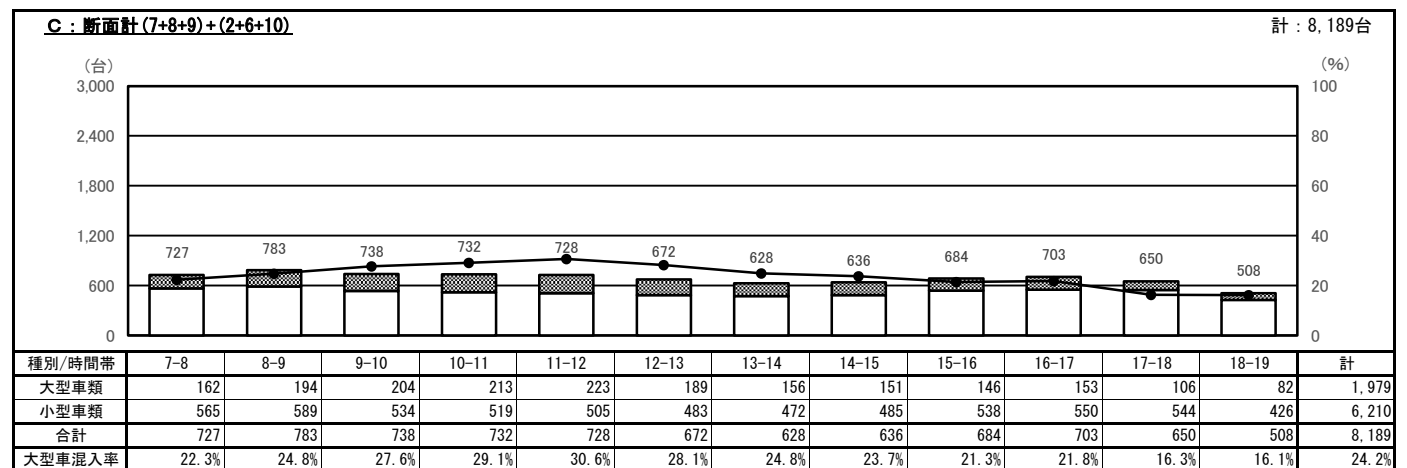
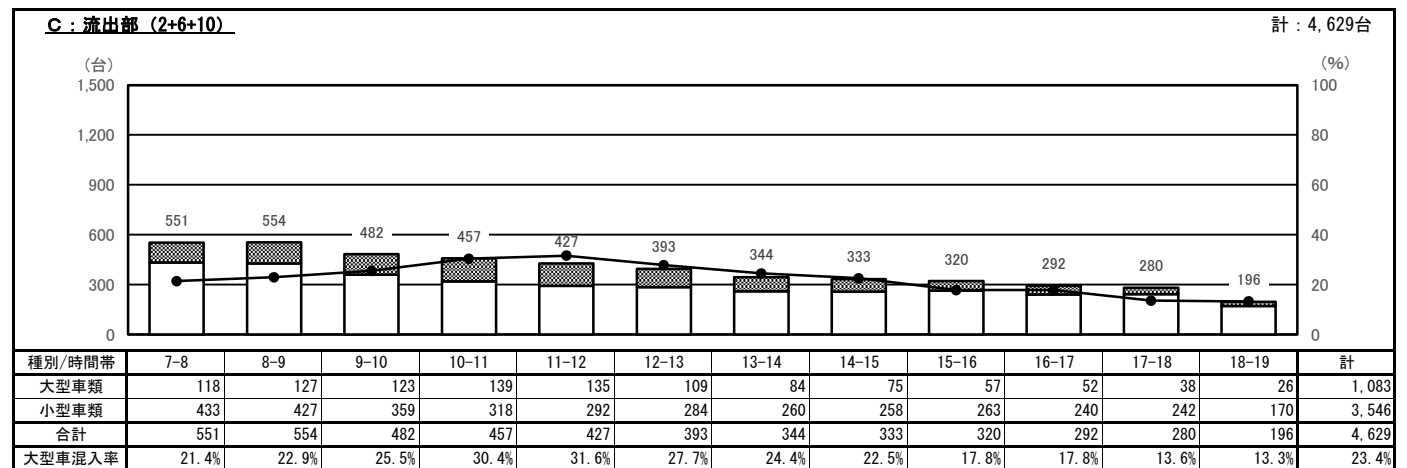
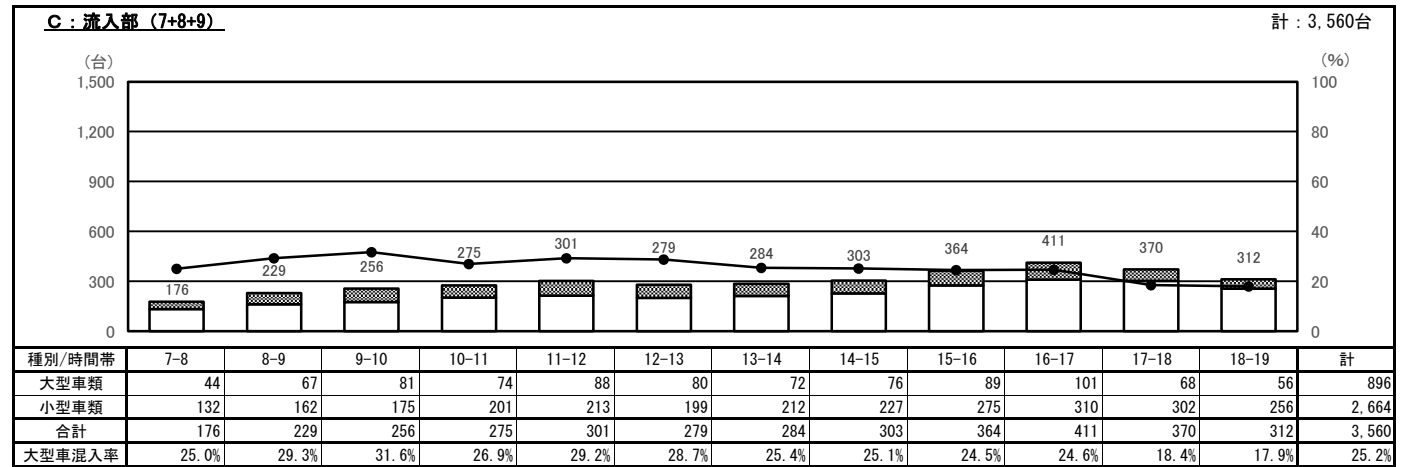
調査年月日 : 令和5年11月21日(火) 天候 : 晴れ

調査時間 : 7:00~19:00(12時間)



凡例

- 大型車類 (路線バス+その他バス+大型貨物車)
- 小型車類 (タクシー・ハイヤー+普通乗用車+普通貨物車)
- 大型車混入率 (大型車類/合計)

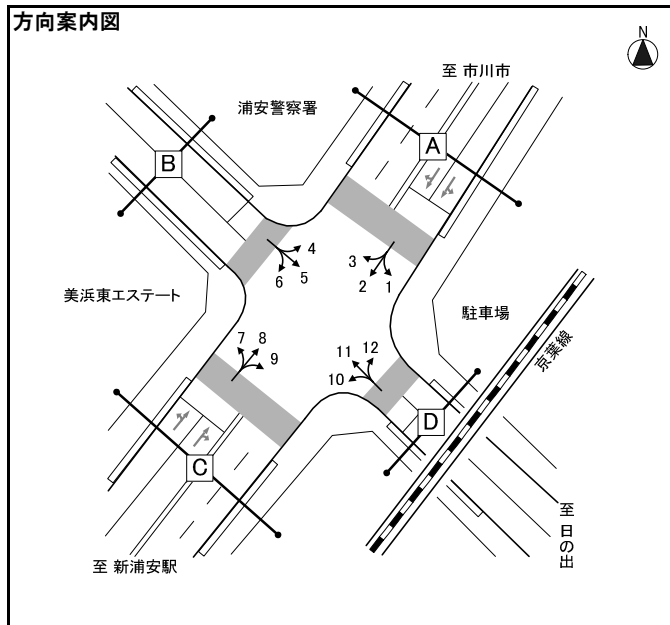


自動車交通量時間変動図

調査地点 : No.5 1 浦安警察署前交差点

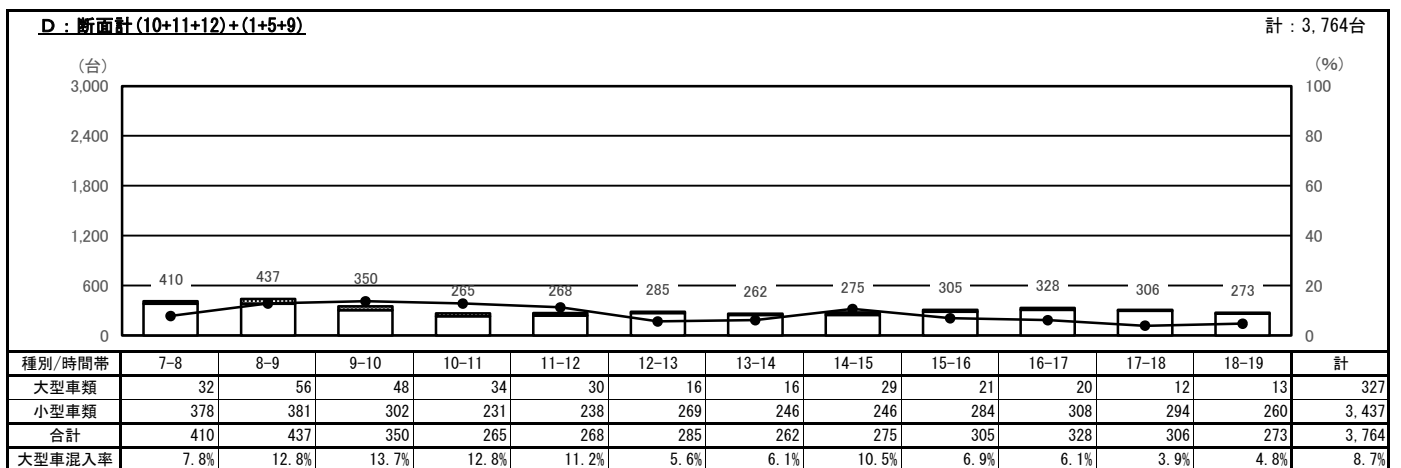
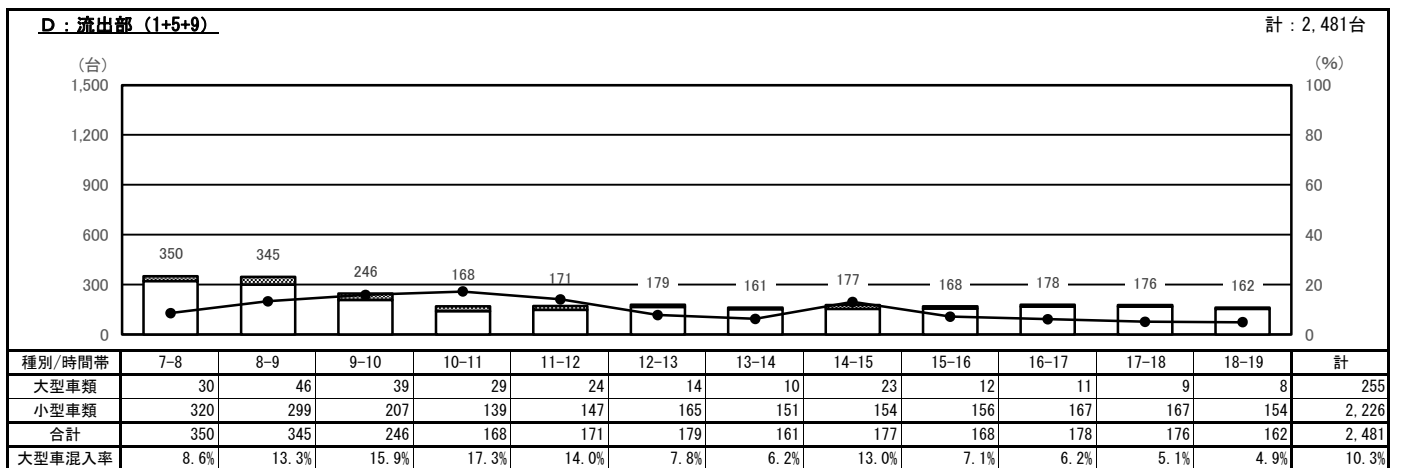
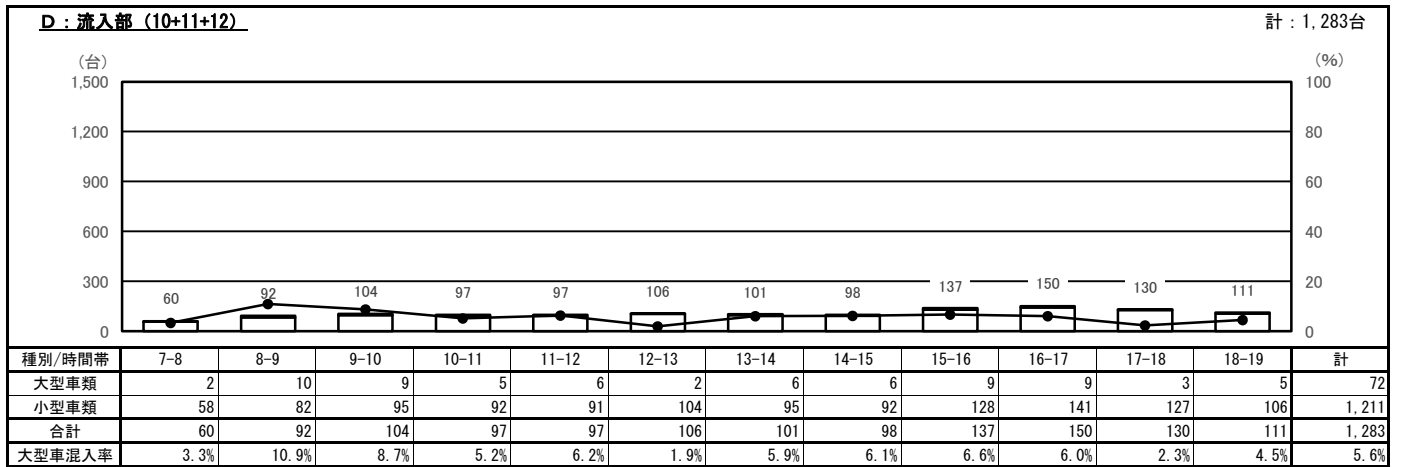
調査年月日 : 令和5年11月21日(火) 天候 : 晴れ

調査時間 : 7:00~19:00(12時間)



凡例

- 大型車類 (路線バス+その他バス+大型貨物車)
- 小型車類 (タクシー・ハイヤー+普通乗用車+普通貨物車)
- 大型車混入率 (大型車類/合計)

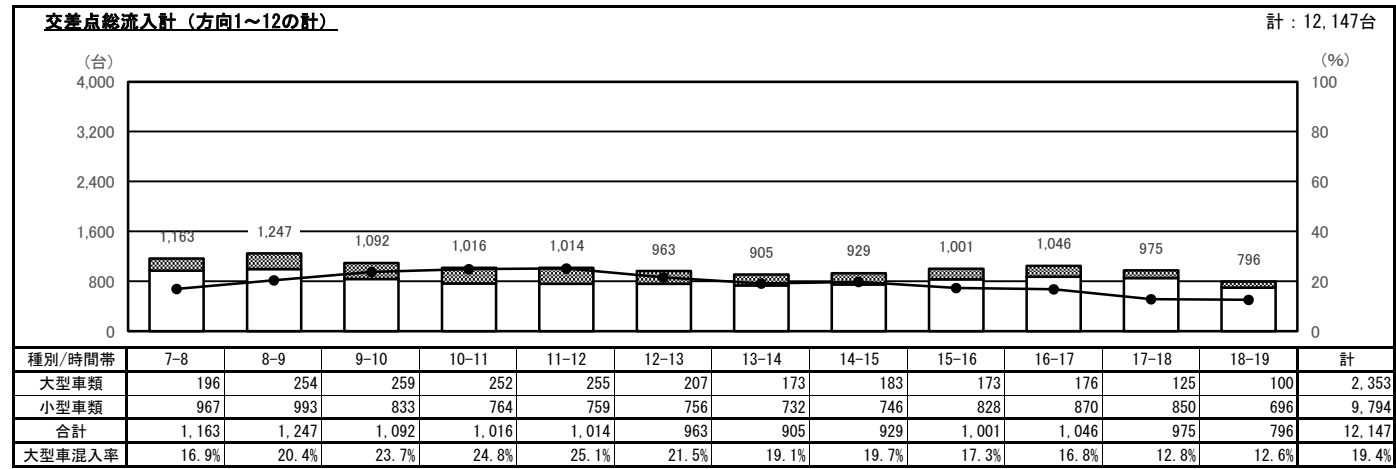
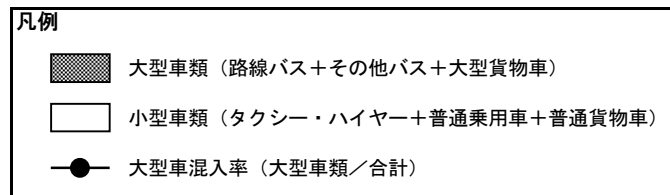
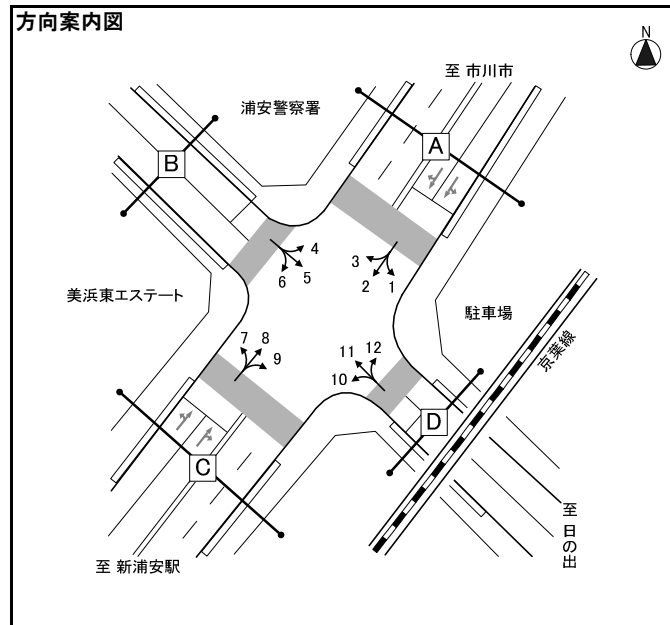


自動車交通量時間変動図

調査地点 : No.5 1 浦安警察署前交差点

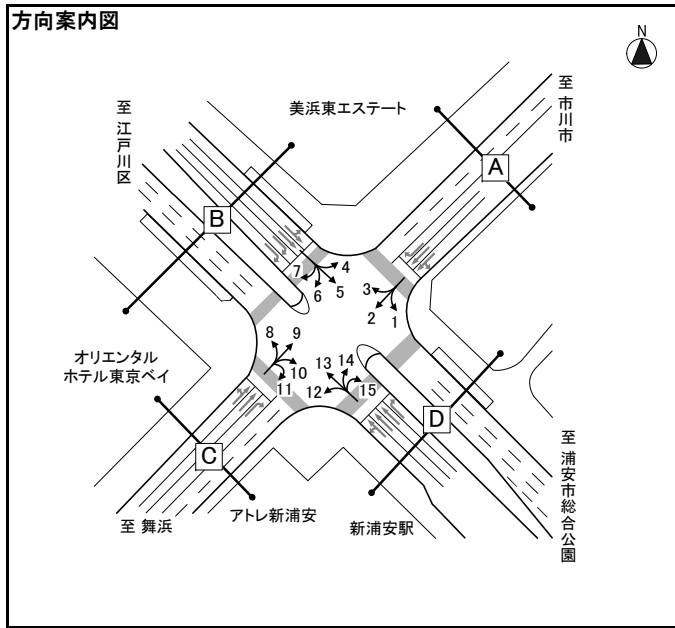
調査年月日 : 令和5年11月21日(火) 天候 : 晴れ

調査時間 : 7:00~19:00(12時間)



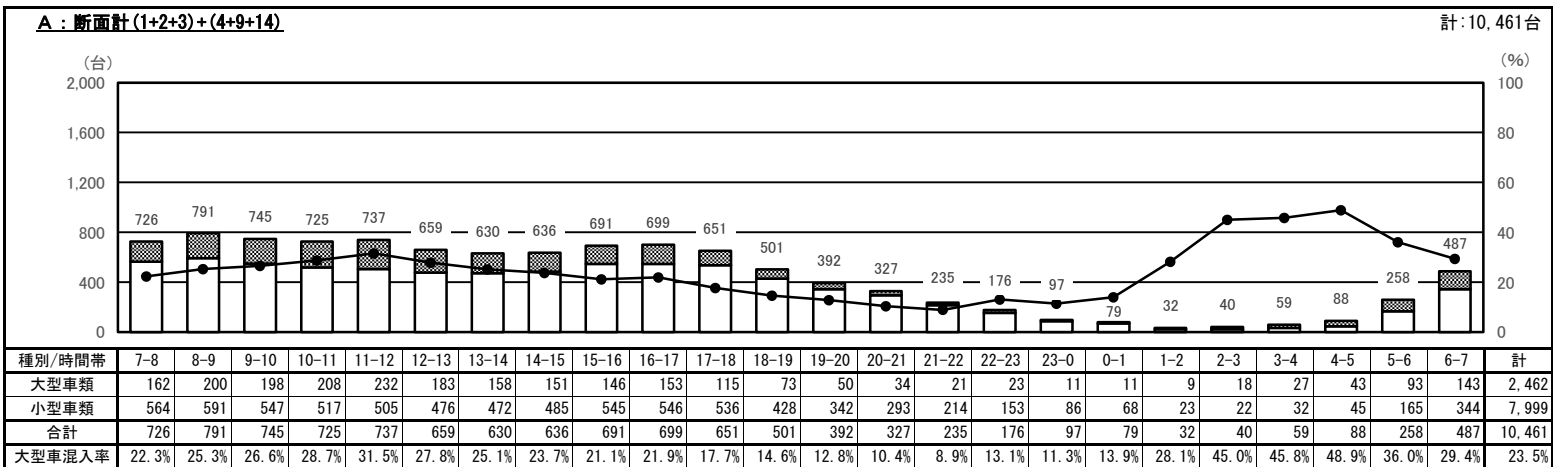
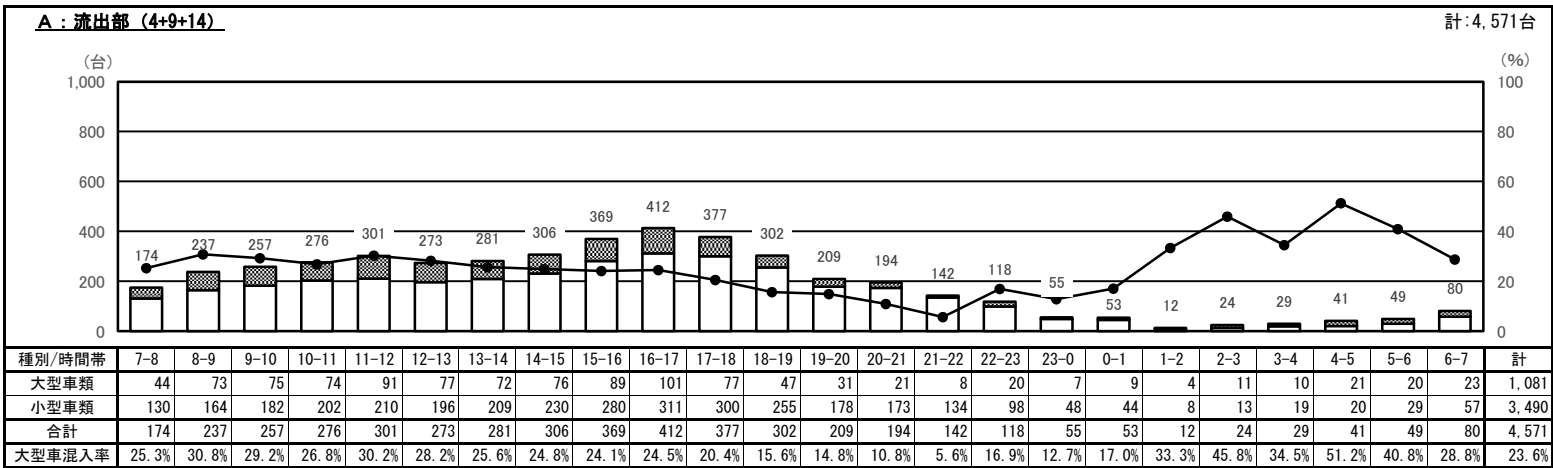
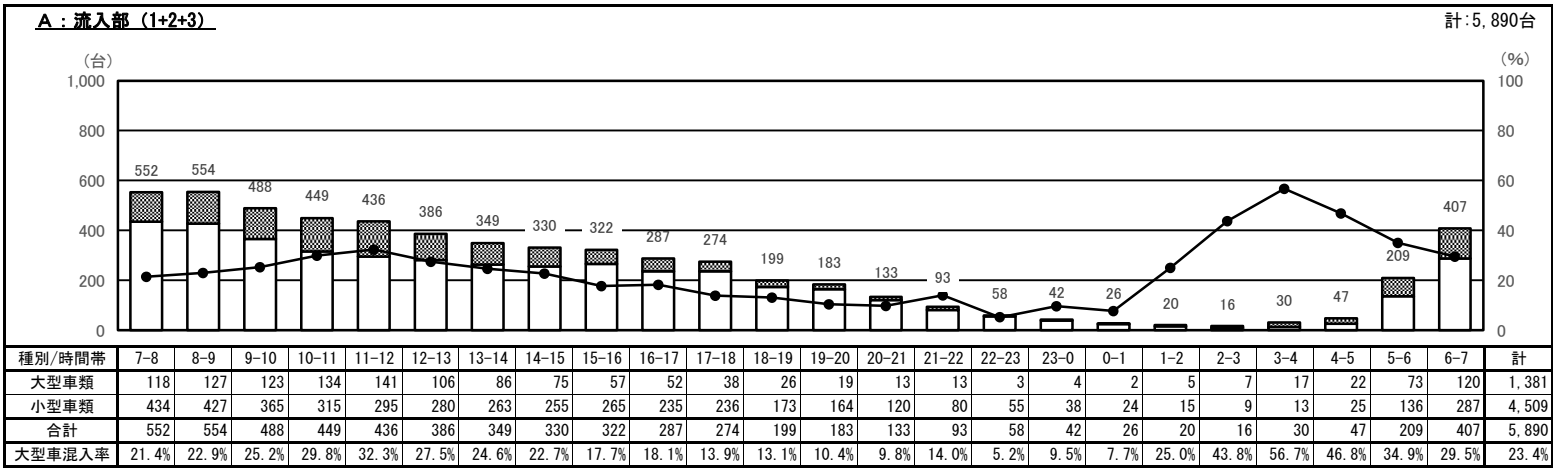
自動車交通量時間変動図

調査地点 : No.52 入船交差点
 調査年月日 : 令和5年11月21日(火) 天候 : 晴れ
 調査時間 : 7:00~翌7:00(24時間)



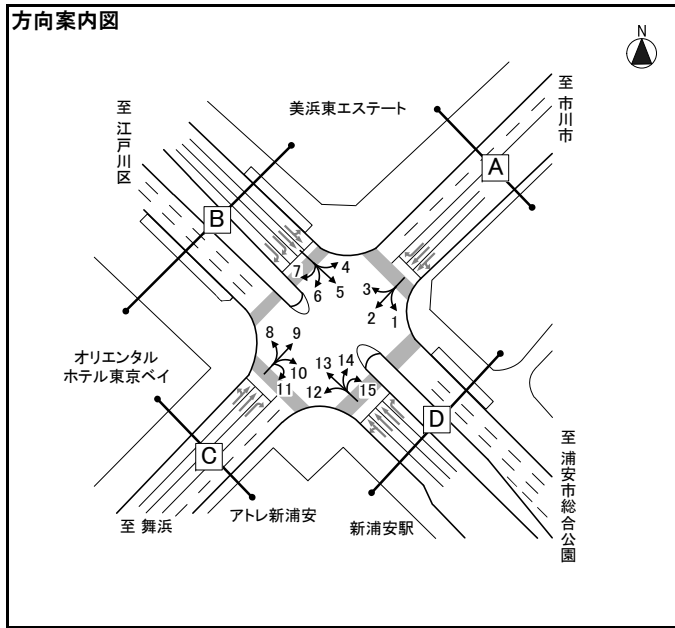
凡例

- 大型車類 (路線バス+その他バス+大型貨物車)
- 小型車類 (タクシー・ハイヤー+普通乗用車+普通貨物車)
- 大型車混入率 (大型車類/合計)



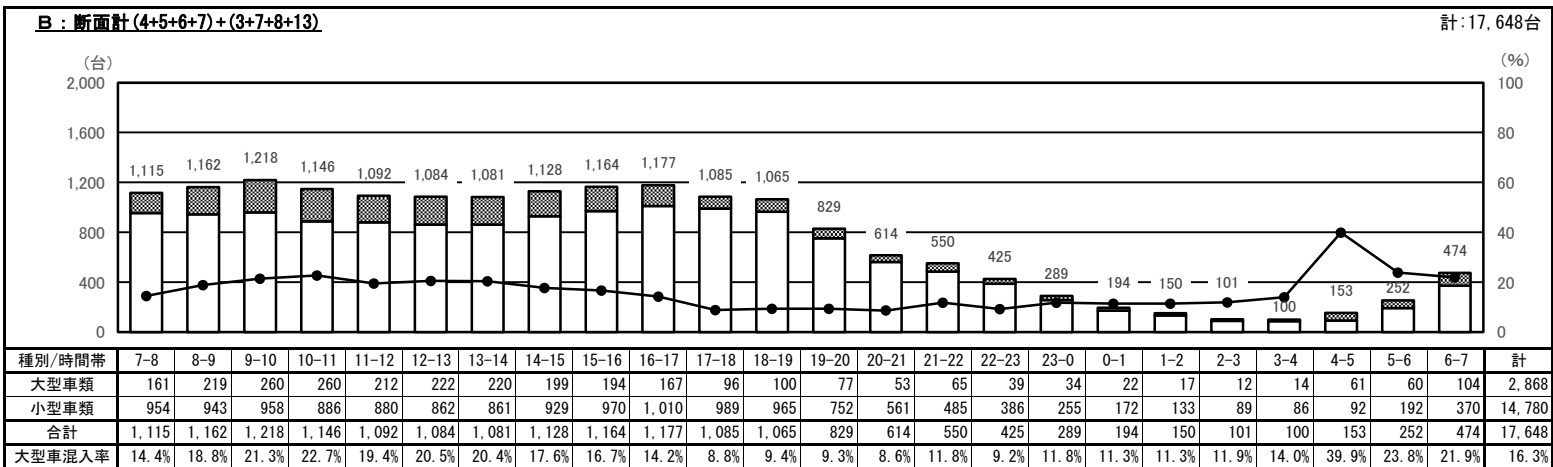
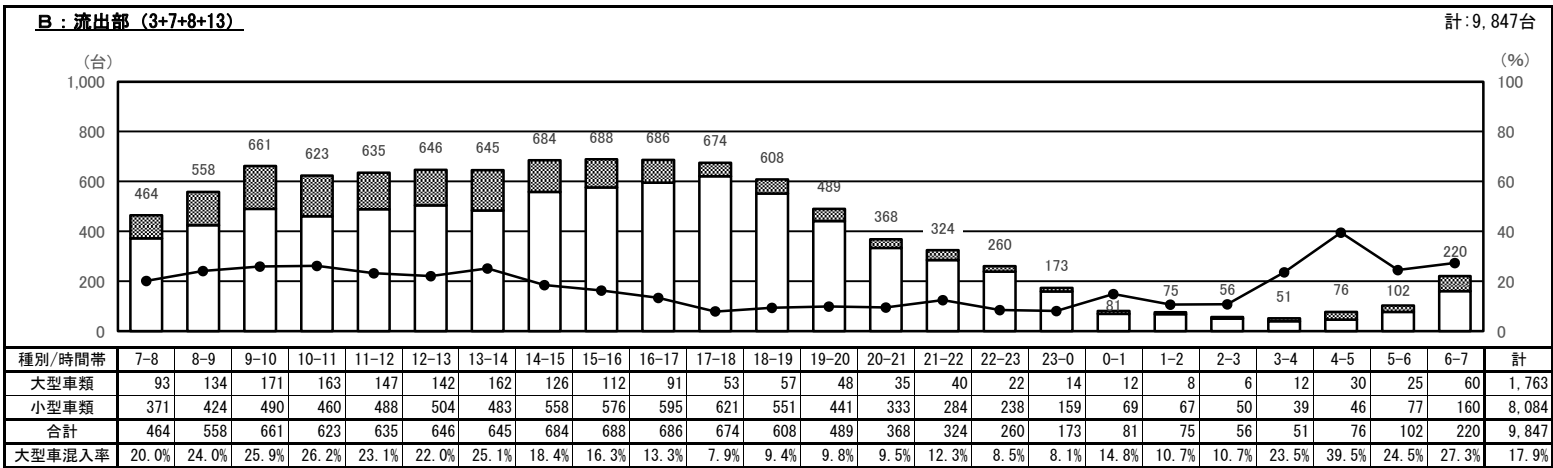
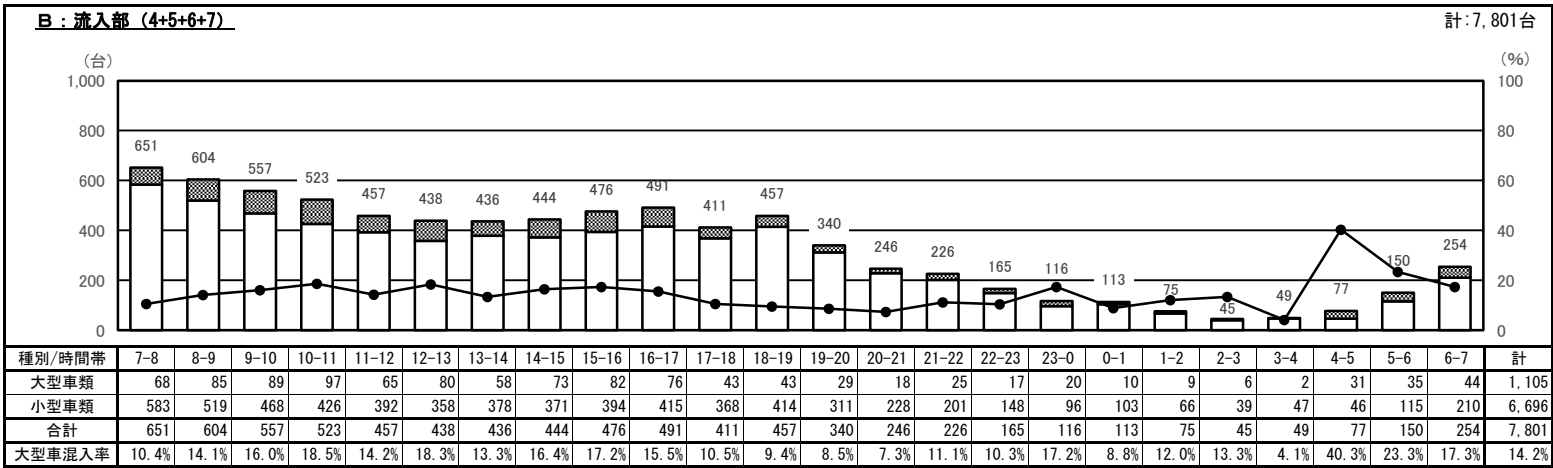
自動車交通量時間変動図

調査地点 : No.52 入船交差点
 調査年月日 : 令和5年11月21日(火) 天候 : 晴れ
 調査時間 : 7:00~翌7:00 (24時間)



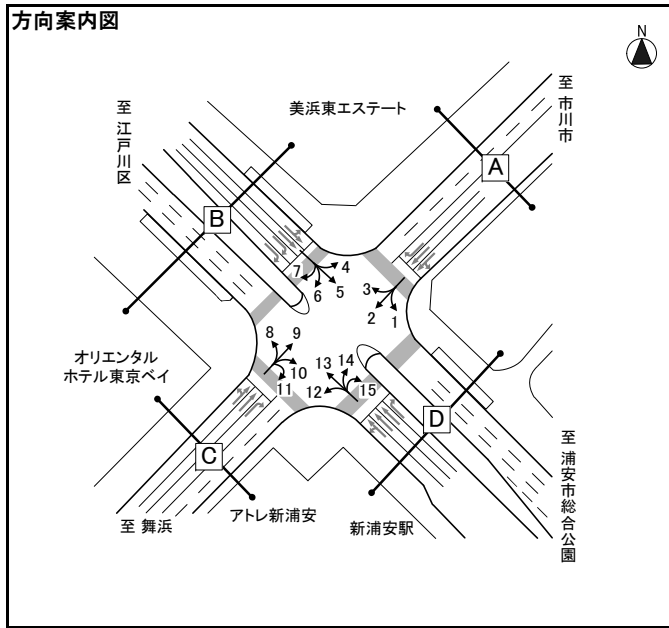
凡例

- 大型車類 (路線バス+その他バス+大型貨物車)
- 小型車類 (タクシー・ハイヤー+普通乗用車+普通貨物車)
- 大型車混入率 (大型車類/合計)



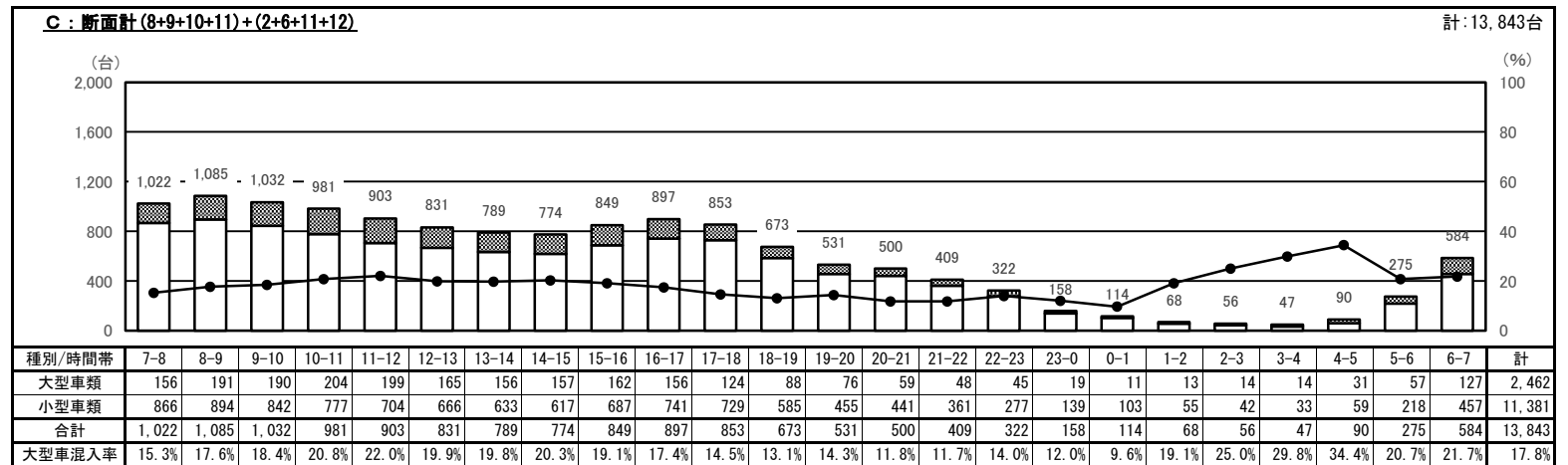
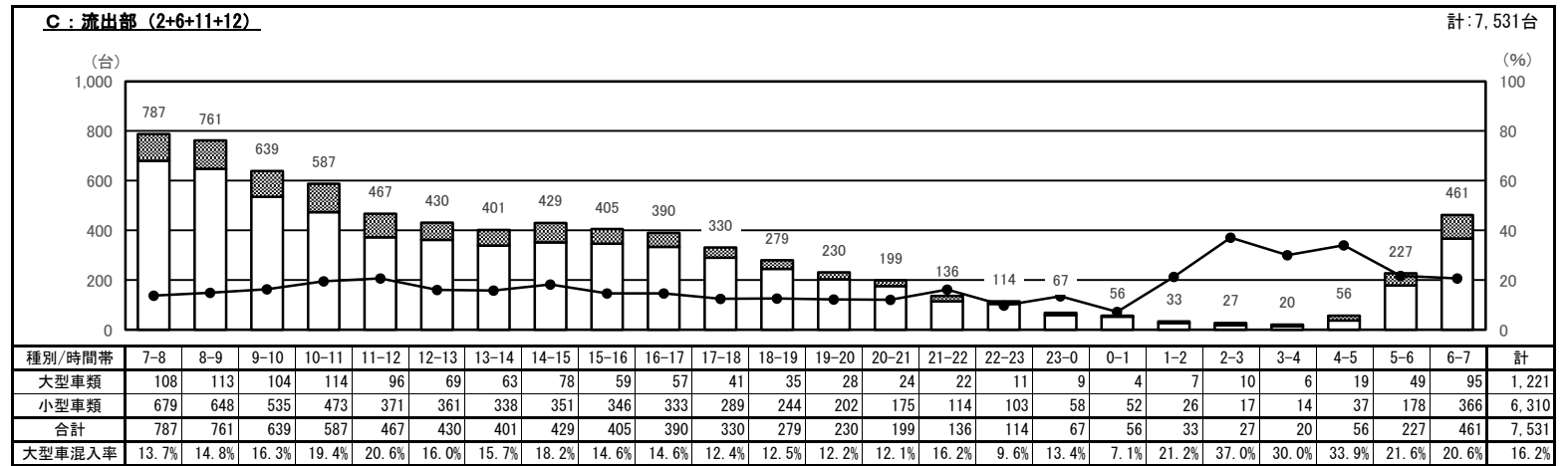
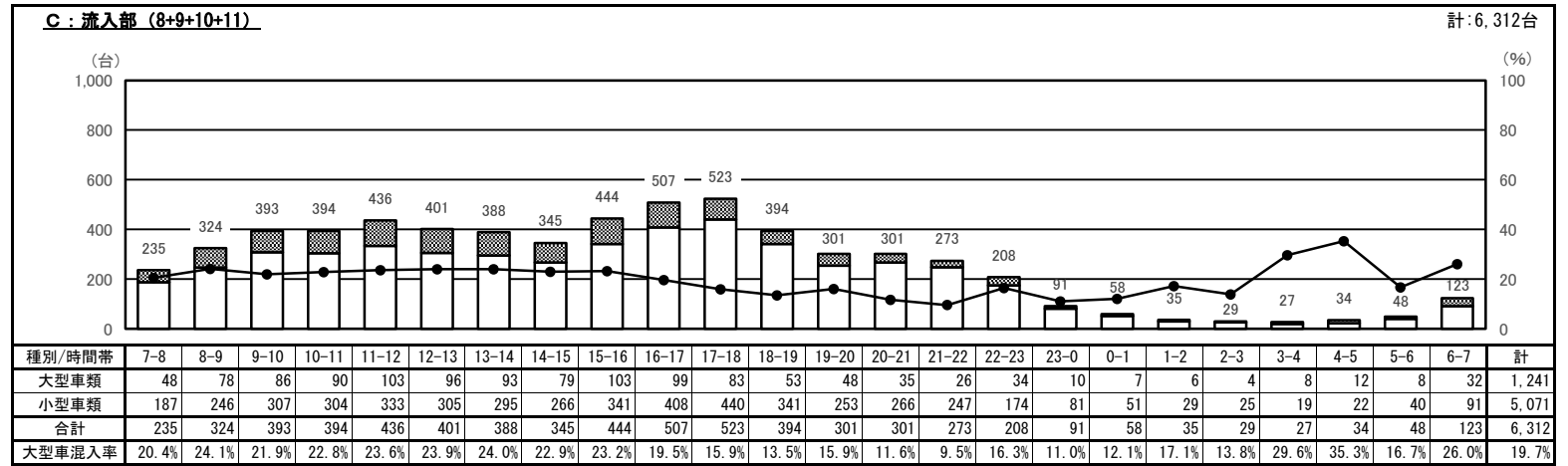
自動車交通量時間変動図

調査地点 : No.52 入船交差点
 調査年月日 : 令和5年11月21日(火) 天候 : 晴れ
 調査時間 : 7:00~翌7:00 (24時間)



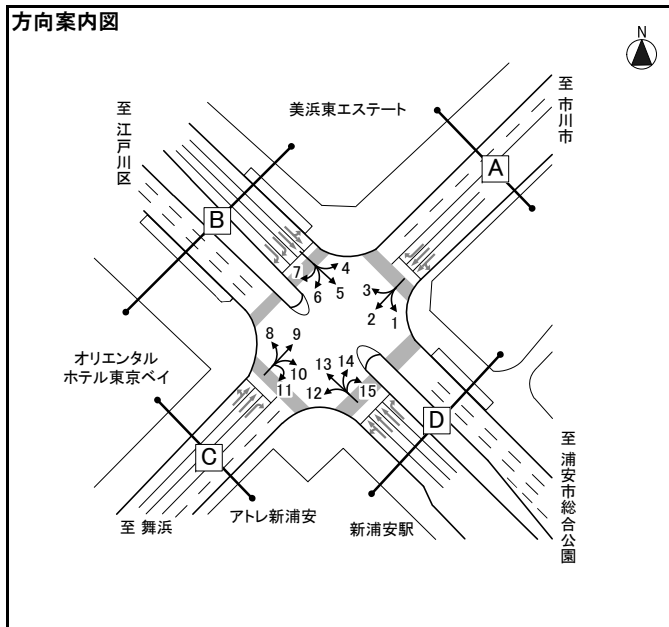
凡例

- 大型車類 (路線バス+その他バス+大型貨物車)
- 小型車類 (タクシー・ハイヤー+普通乗用車+普通貨物車)
- 大型車混入率 (大型車類/合計)



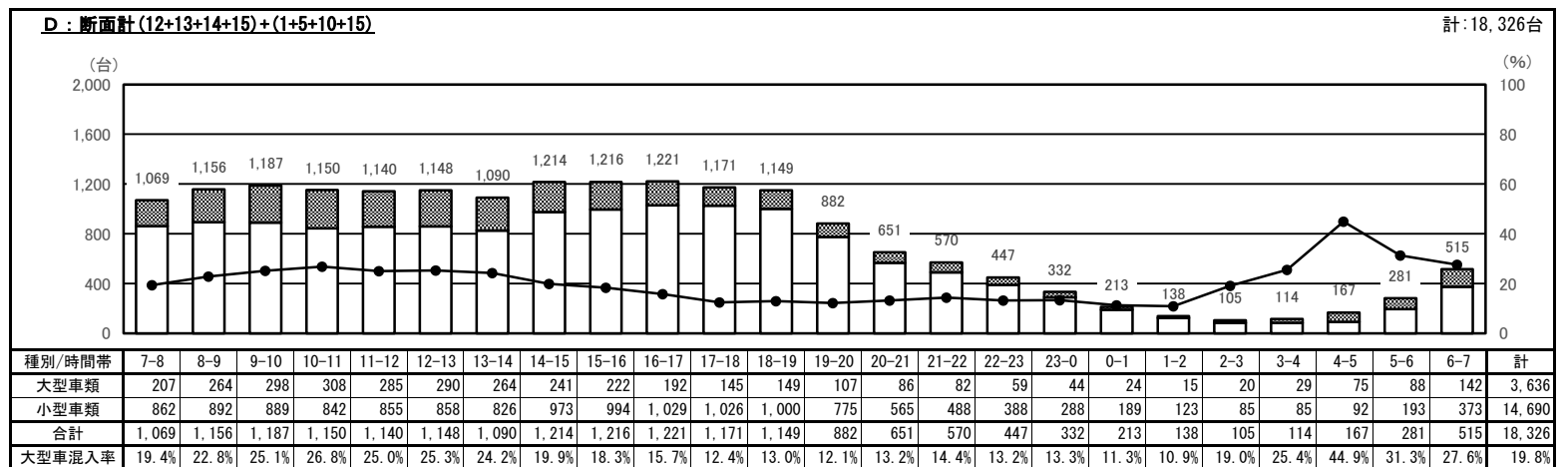
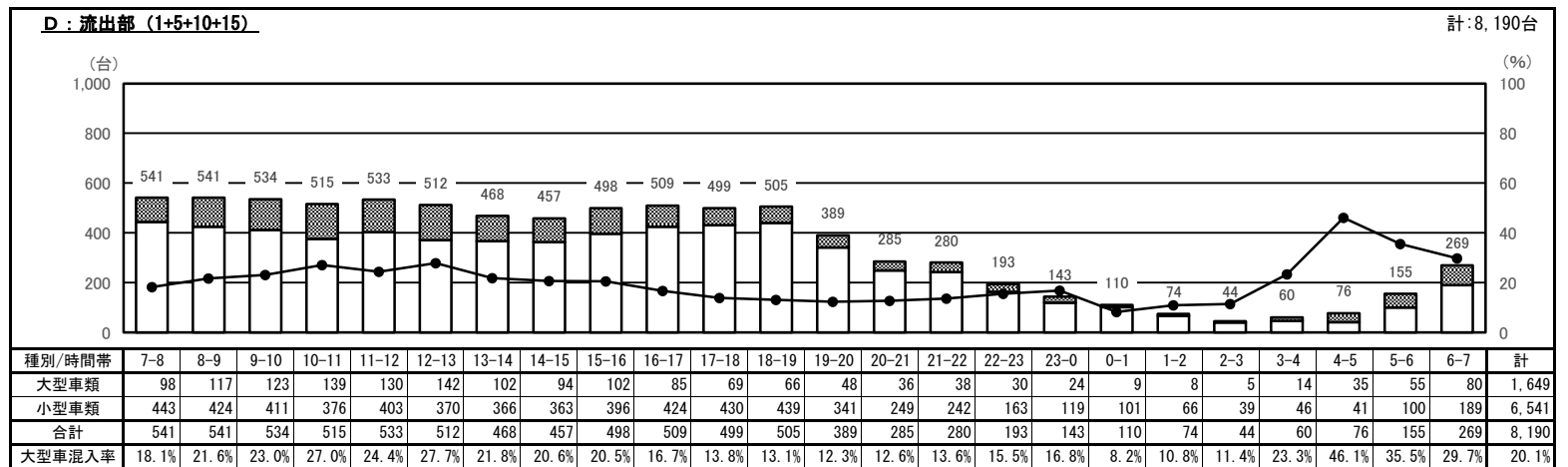
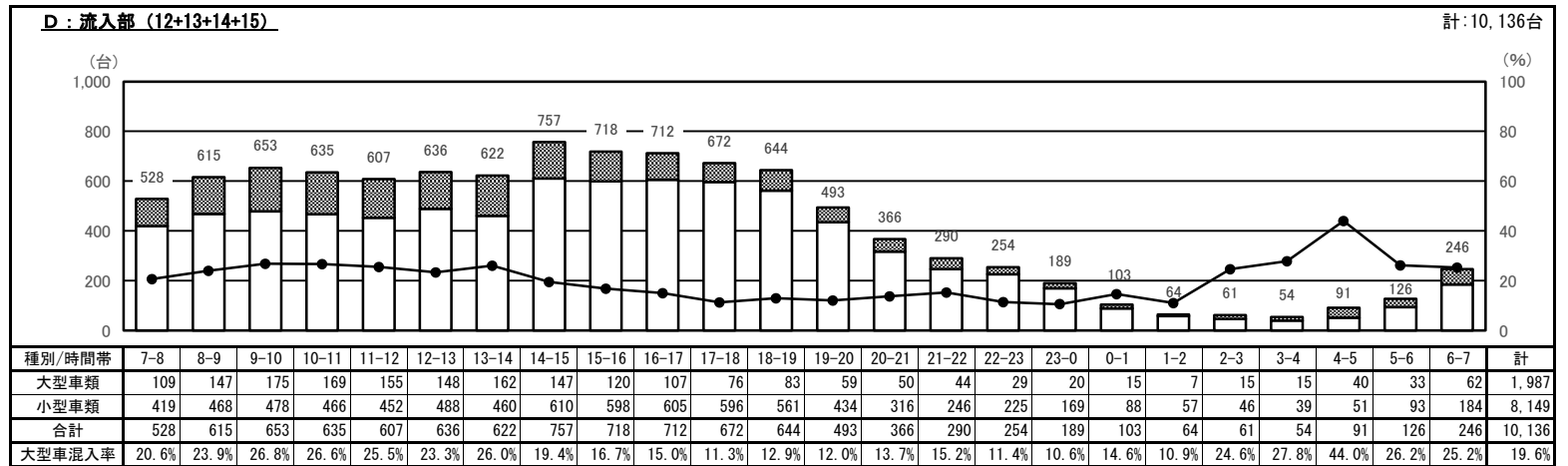
自動車交通量時間変動図

調査地点 : No.52 入船交差点
 調査年月日 : 令和5年11月21日(火) 天候 : 晴れ
 調査時間 : 7:00~翌7:00 (24時間)



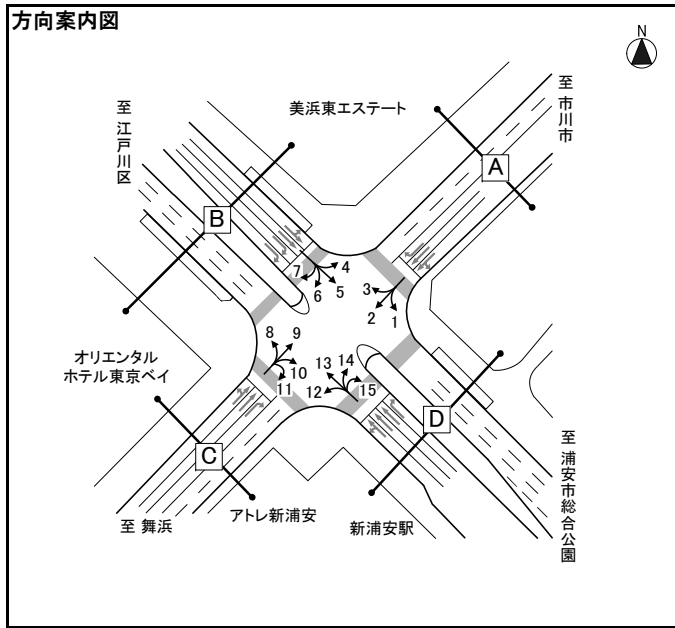
凡例

- 大型車類 (路線バス+その他バス+大型貨物車)
- 小型車類 (タクシー・ハイヤー+普通乗用車+普通貨物車)
- 大型車混入率 (大型車類/合計)



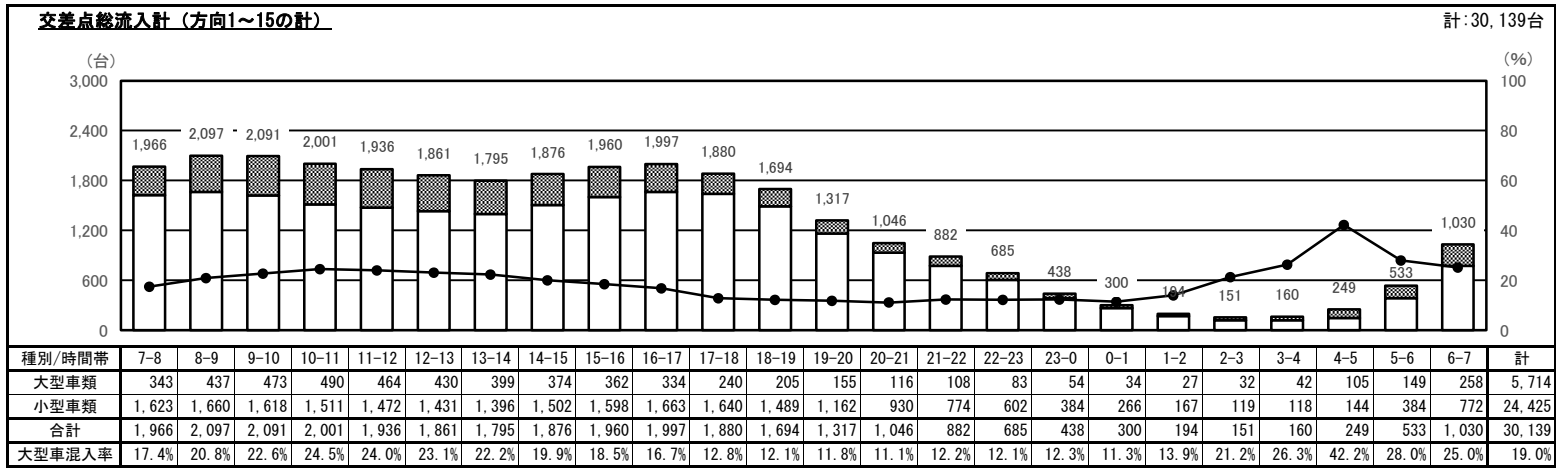
自動車交通量時間変動図

調査地点 : No.52 入船交差点
 調査年月日 : 令和5年11月21日(火) 天候 : 晴れ
 調査時間 : 7:00~翌7:00 (24時間)



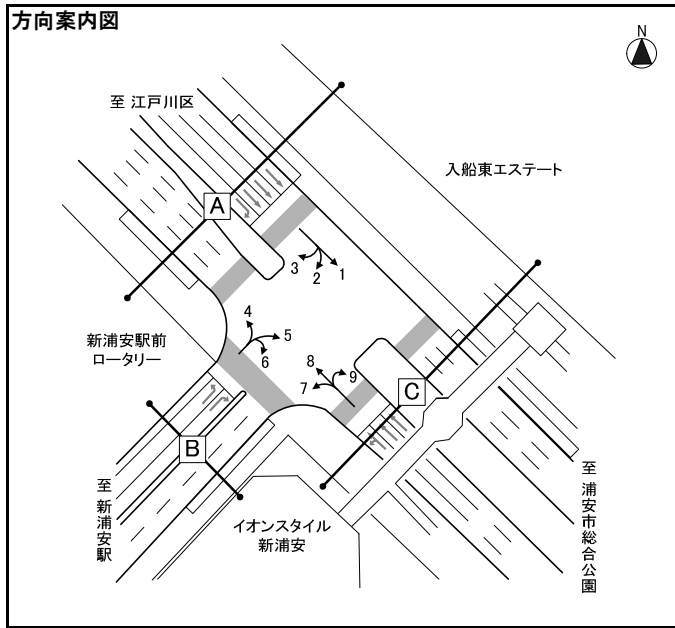
凡例

- 大型車類 (路線バス+その他バス+大型貨物車)
- 小型車類 (タクシー・ハイヤー+普通乗用車+普通貨物車)
- 大型車混入率 (大型車類/合計)



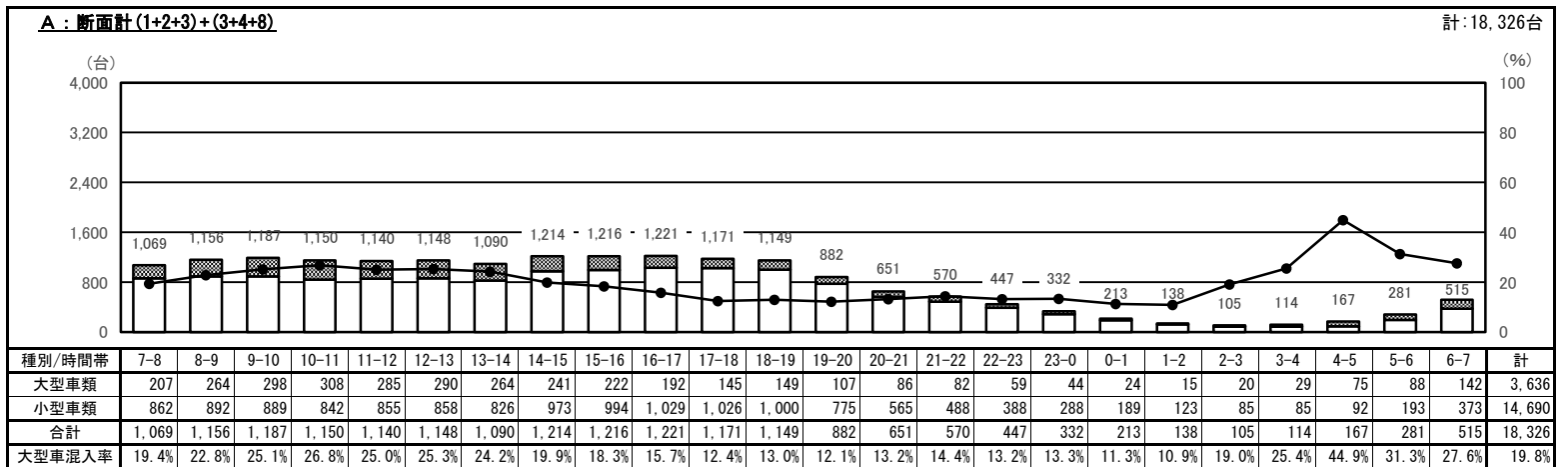
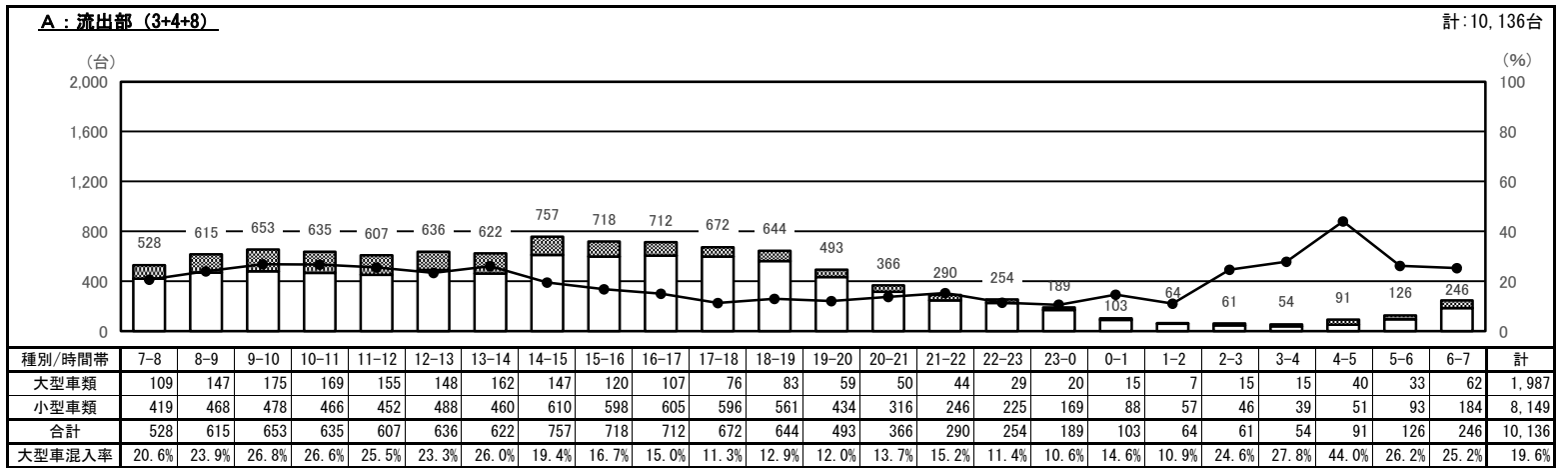
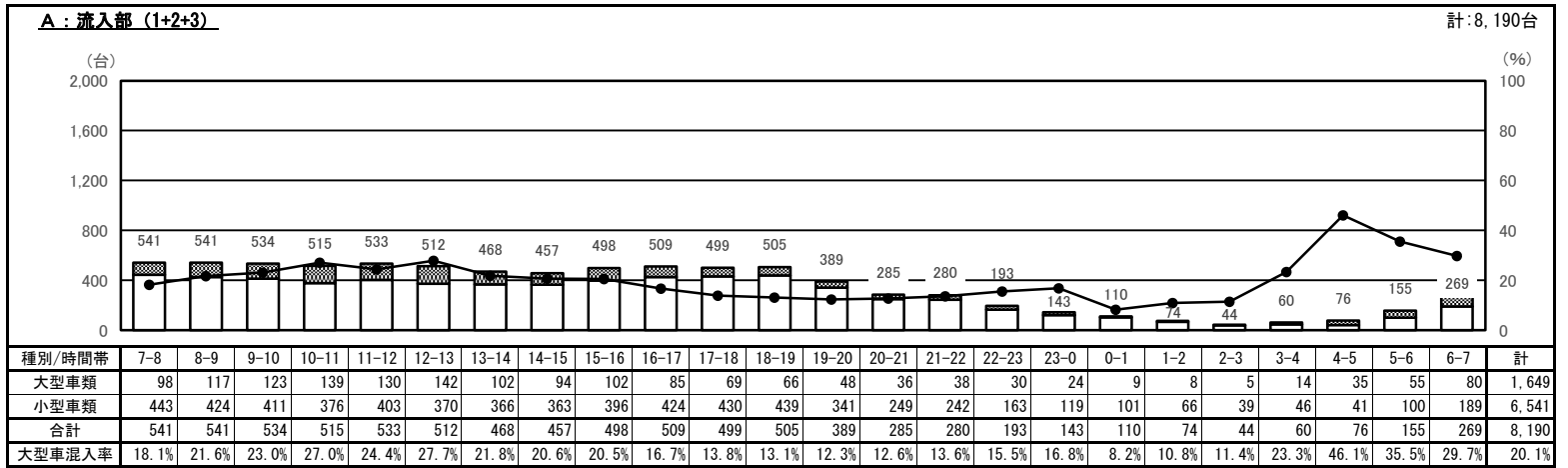
自動車交通量時間変動図

調査地点 : No.53 新浦安駅前交差点
 調査年月日 : 令和5年11月21日(火) 天候 : 晴れ
 調査時間 : 7:00~翌7:00 (24時間)



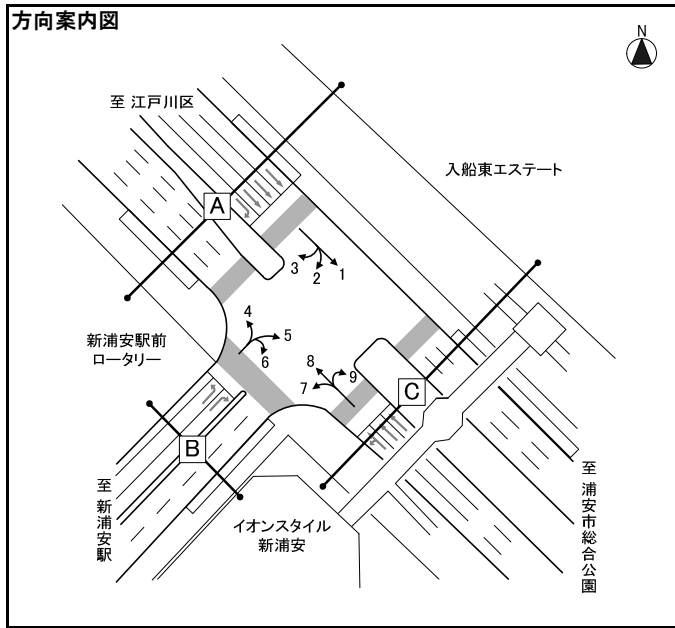
凡例

- 大型車類 (路線バス+その他バス+大型貨物車)
- 小型車類 (タクシー・ハイヤー+普通乗用車+普通貨物車)
- 大型車混入率 (大型車類/合計)



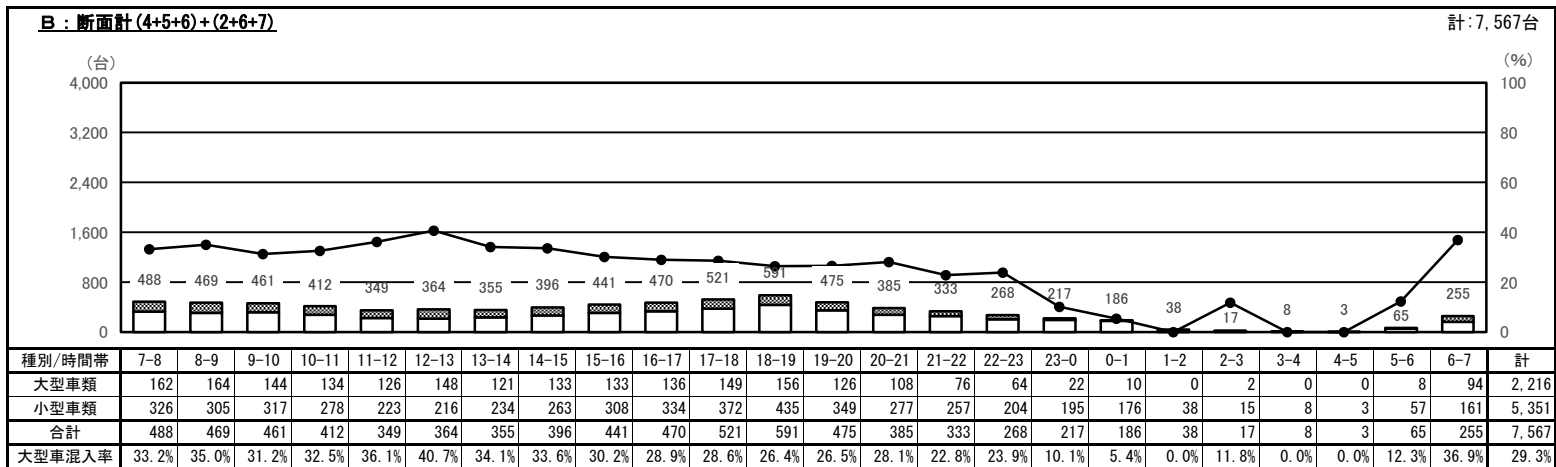
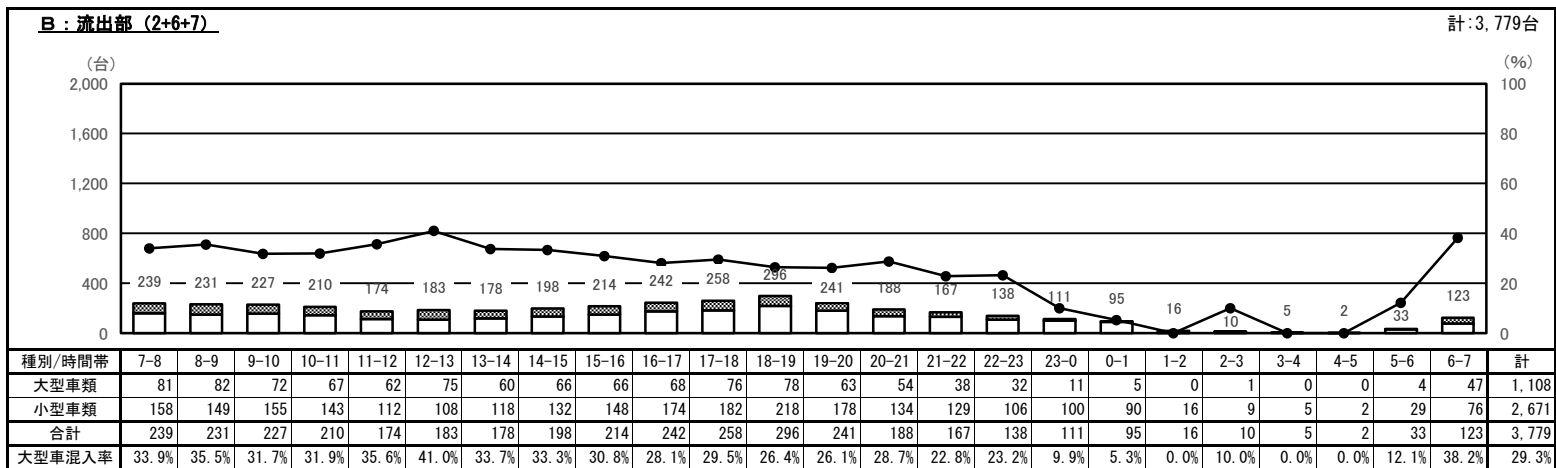
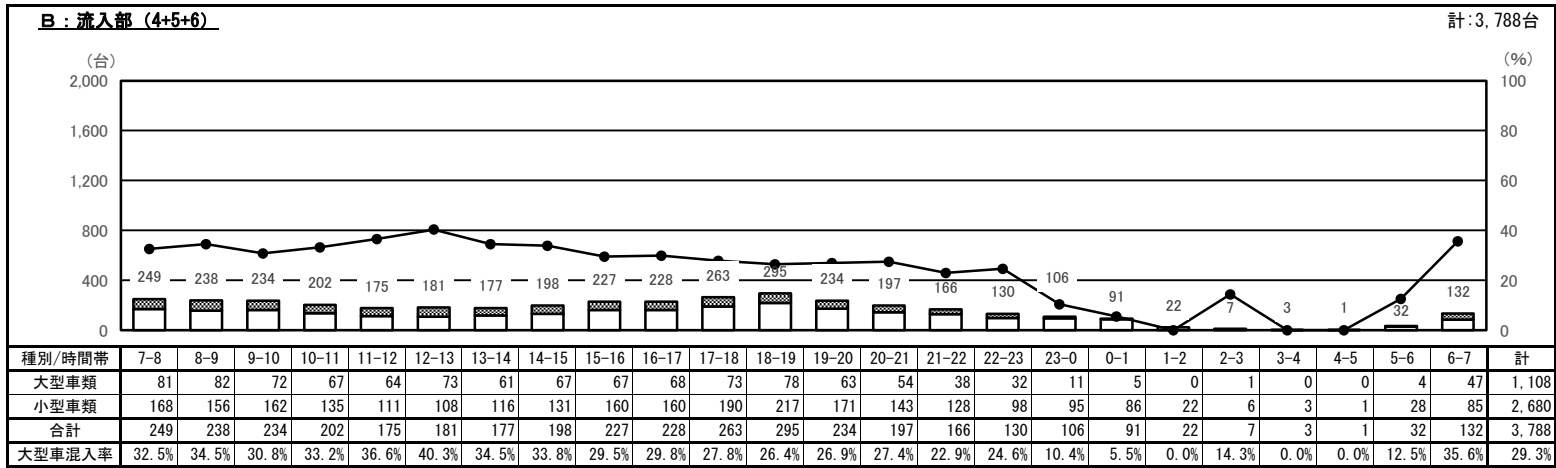
自動車交通量時間変動図

調査地点 : No.53 新浦安駅前交差点
 調査年月日 : 令和5年11月21日(火) 天候 : 晴れ
 調査時間 : 7:00~翌7:00 (24時間)



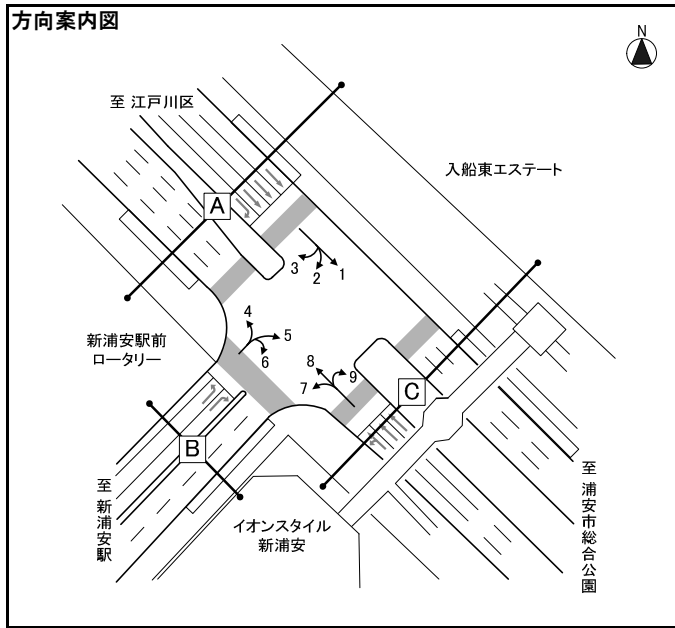
凡例

- 大型車類 (路線バス+その他バス+大型貨物車)
- 小型車類 (タクシー・ハイヤー+普通乗用車+普通貨物車)
- 大型車混入率 (大型車類/合計)



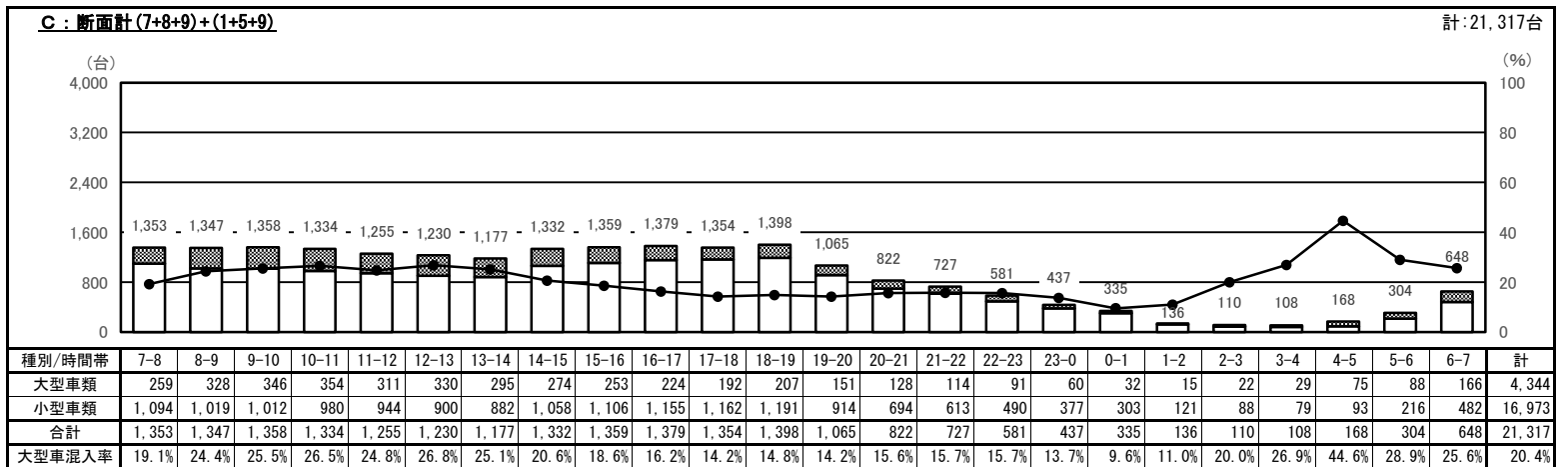
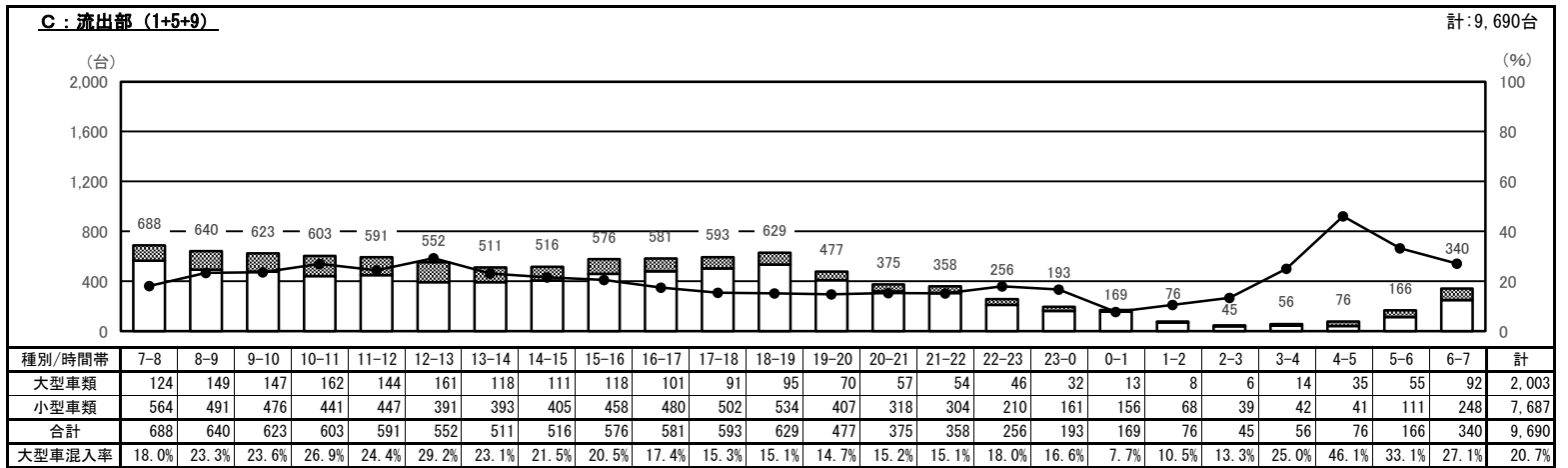
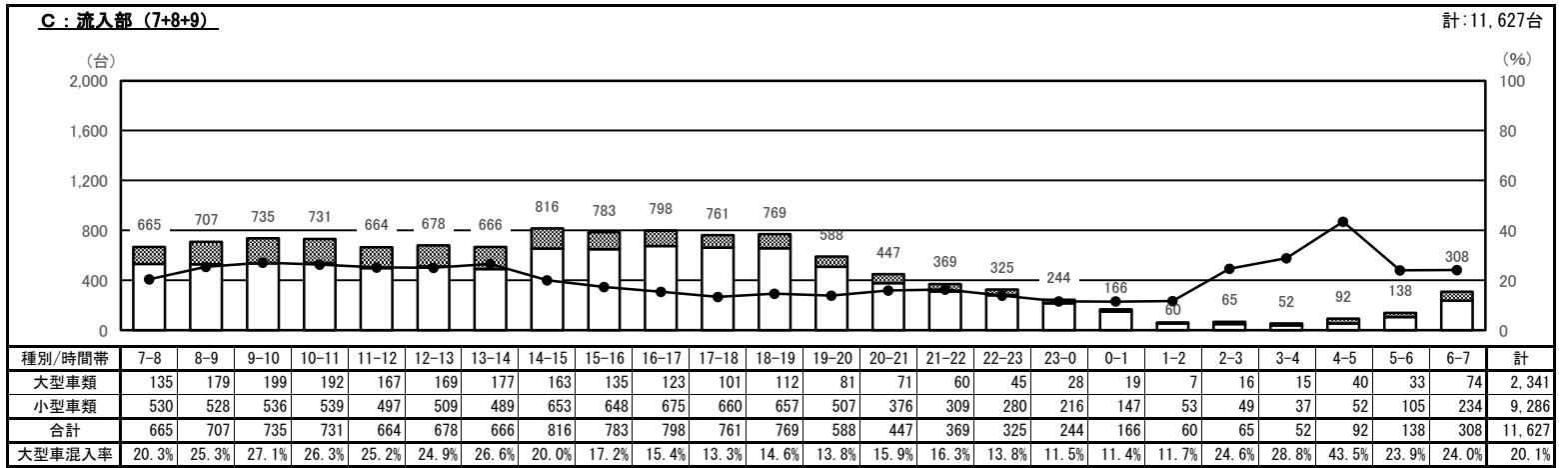
自動車交通量時間変動図

調査地点 : No.53 新浦安駅前交差点
 調査年月日 : 令和5年11月21日(火) 天候 : 晴れ
 調査時間 : 7:00~翌7:00 (24時間)



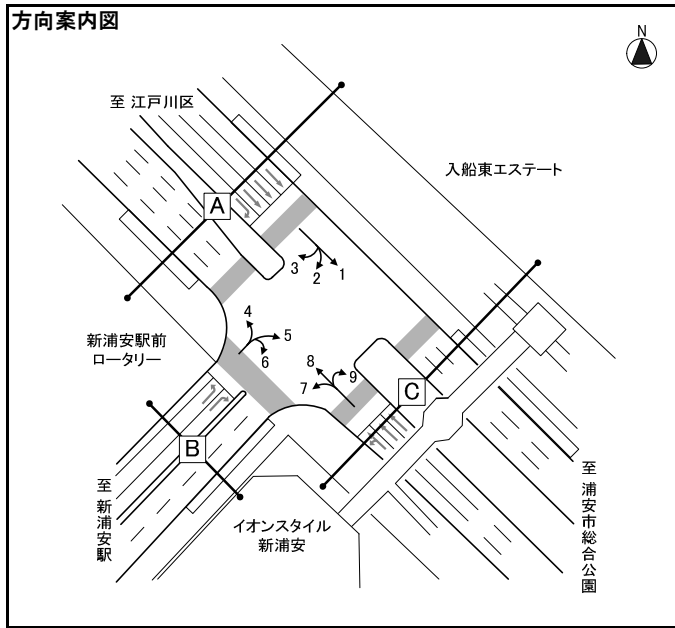
凡例

- 大型車類 (路線バス+その他バス+大型貨物車)
- 小型車類 (タクシー・ハイヤー+普通乗用車+普通貨物車)
- 大型車混入率 (大型車類/合計)



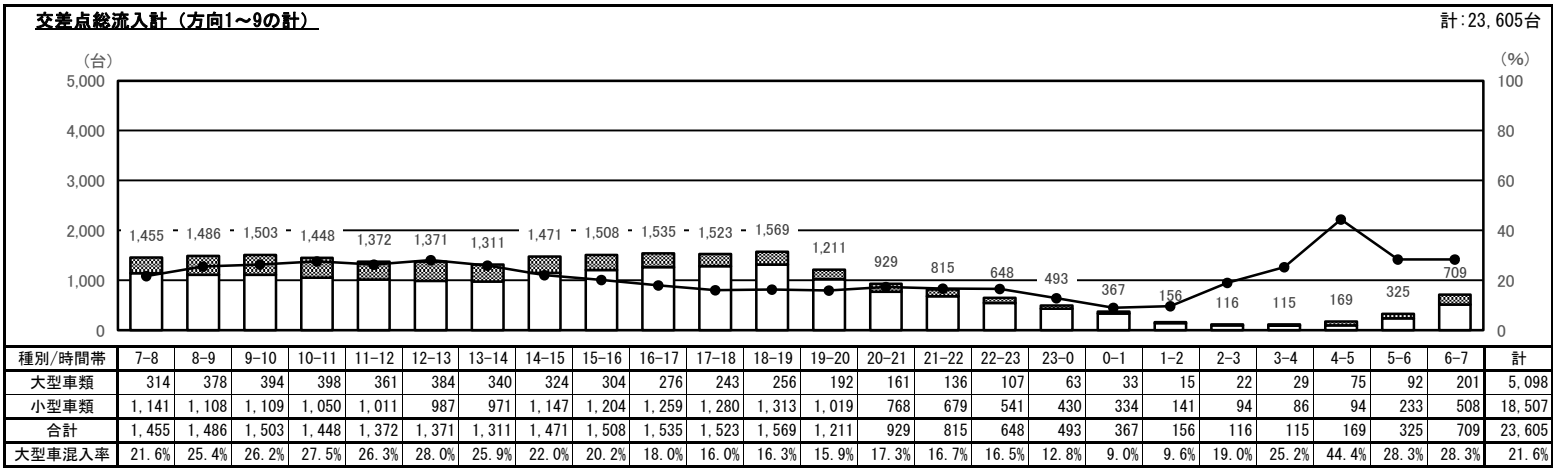
自動車交通量時間変動図

調査地点 : No.53 新浦安駅前交差点
 調査年月日 : 令和5年11月21日(火) 天候 : 晴れ
 調査時間 : 7:00~翌7:00 (24時間)



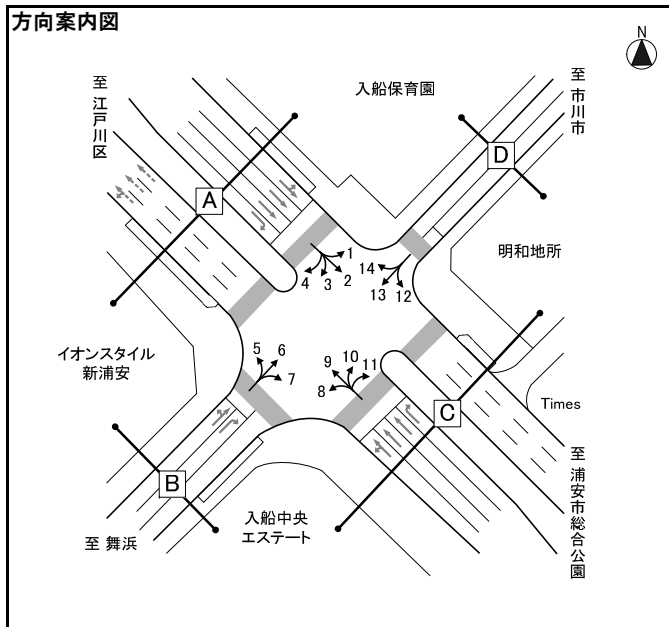
凡例

- 大型車類 (路線バス+その他バス+大型貨物車)
- 小型車類 (タクシー・ハイヤー+普通乗用車+普通貨物車)
- 大型車混入率 (大型車類/合計)



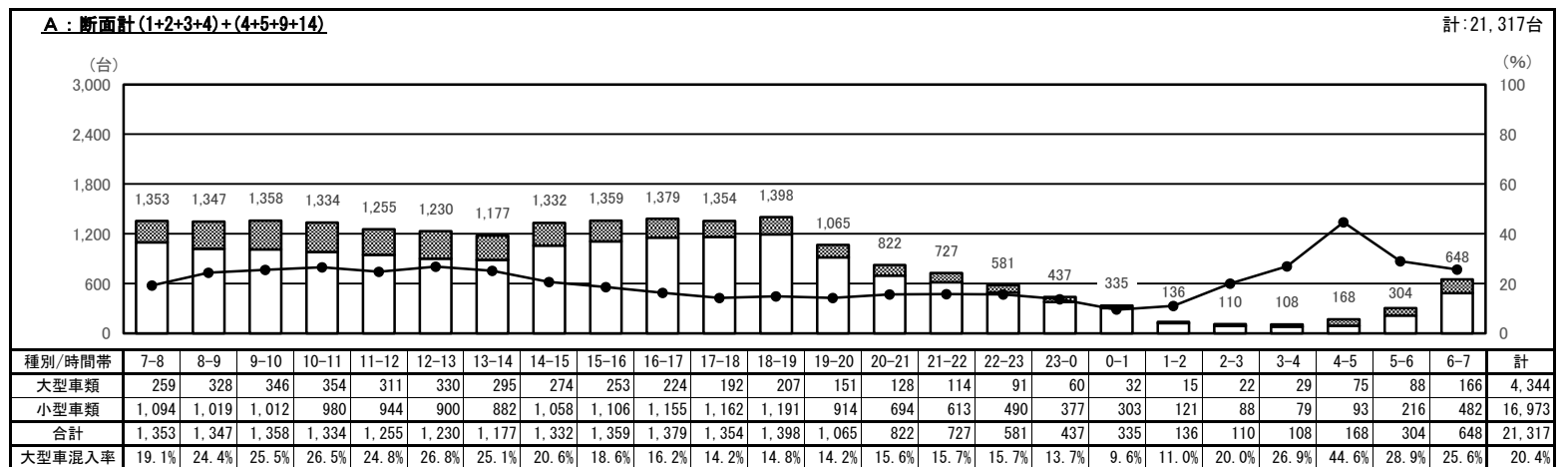
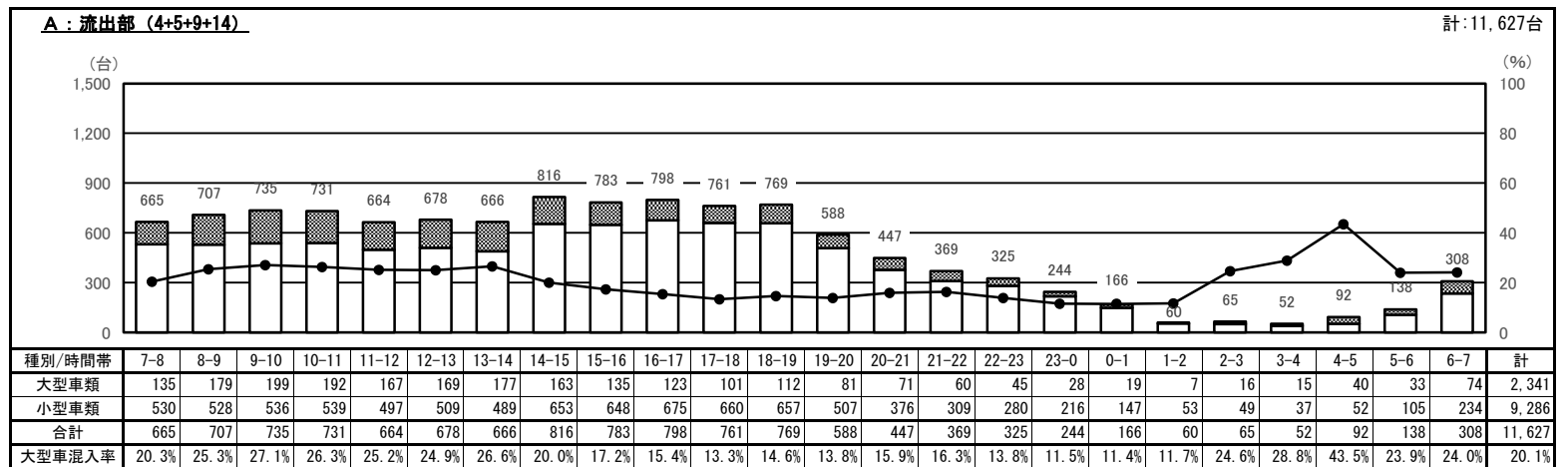
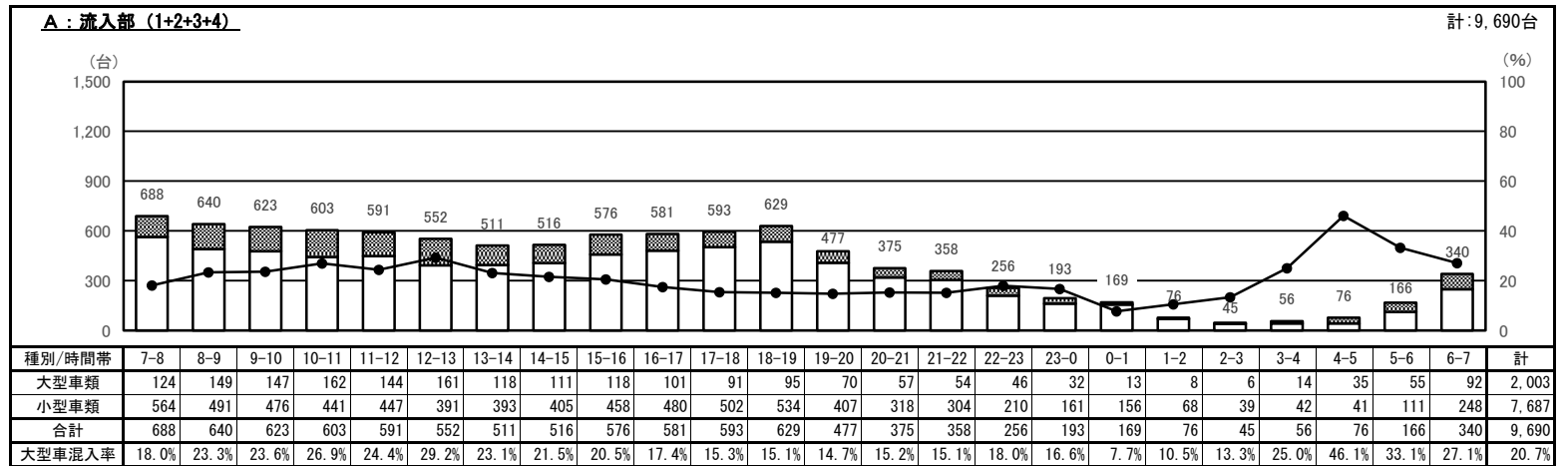
自動車交通量時間変動図

調査地点 : No.54 入船中央交差点
 調査年月日 : 令和5年11月21日(火) 天候 : 晴れ
 調査時間 : 7:00~翌7:00 (24時間)



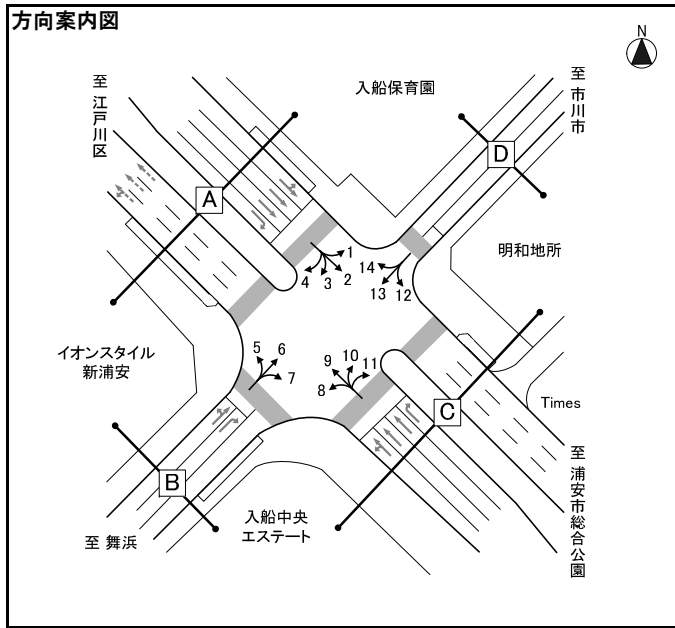
凡例

- 大型車類 (路線バス+その他バス+大型貨物車)
- 小型車類 (タクシー・ハイヤー+普通乗用車+普通貨物車)
- 大型車混入率 (大型車類/合計)



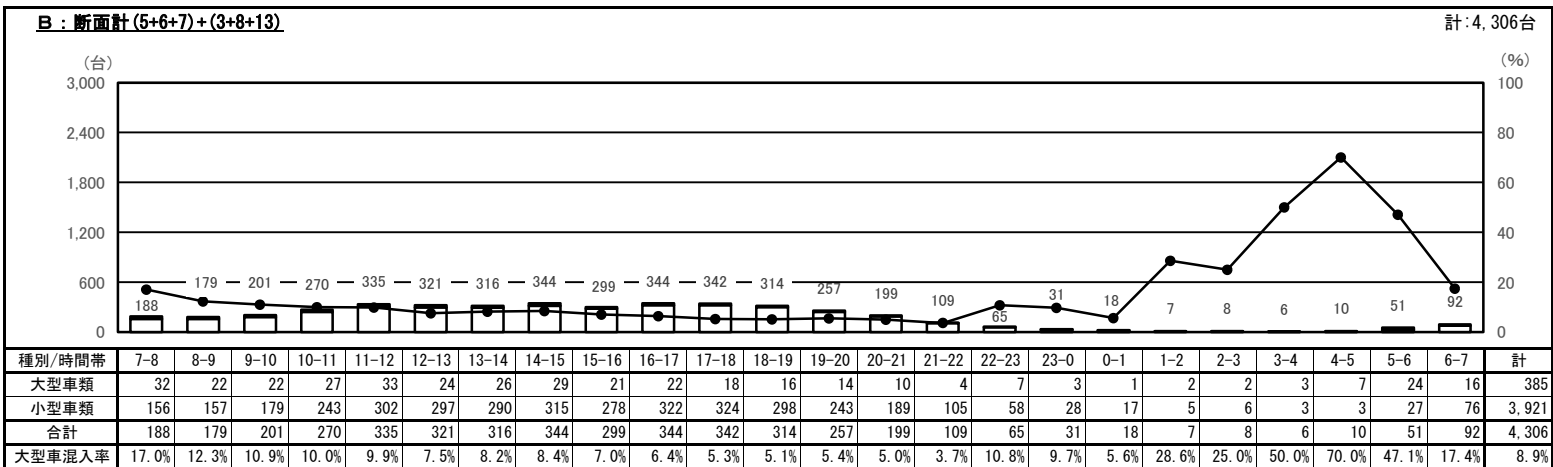
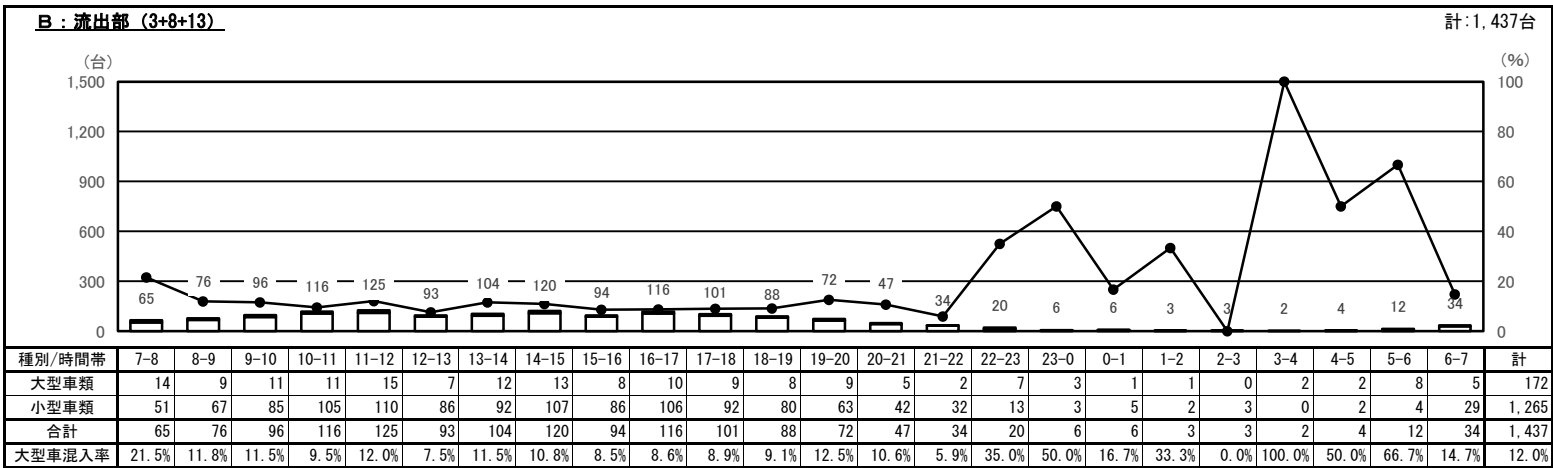
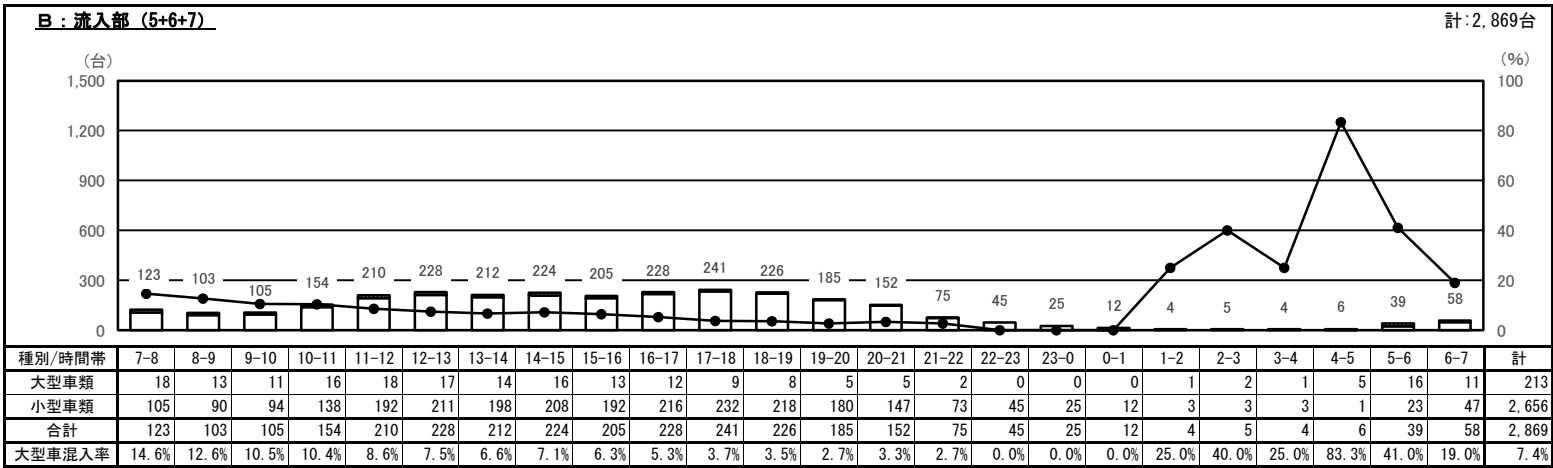
自動車交通量時間変動図

調査地点 : No.54 入船中央交差点
 調査年月日 : 令和5年11月21日(火) 天候 : 晴れ
 調査時間 : 7:00~翌7:00 (24時間)



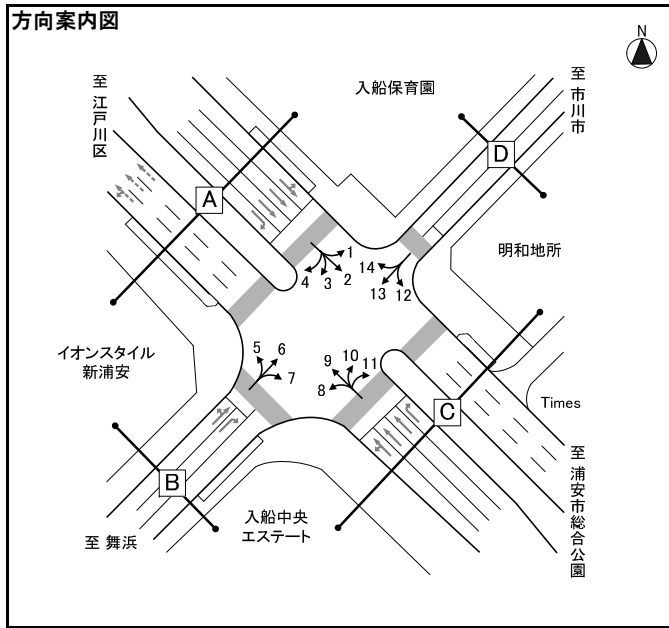
凡例

- 大型車類 (路線バス+その他バス+大型貨物車)
- 小型車類 (タクシー・ハイヤー+普通乗用車+普通貨物車)
- 大型車混入率 (大型車類/合計)



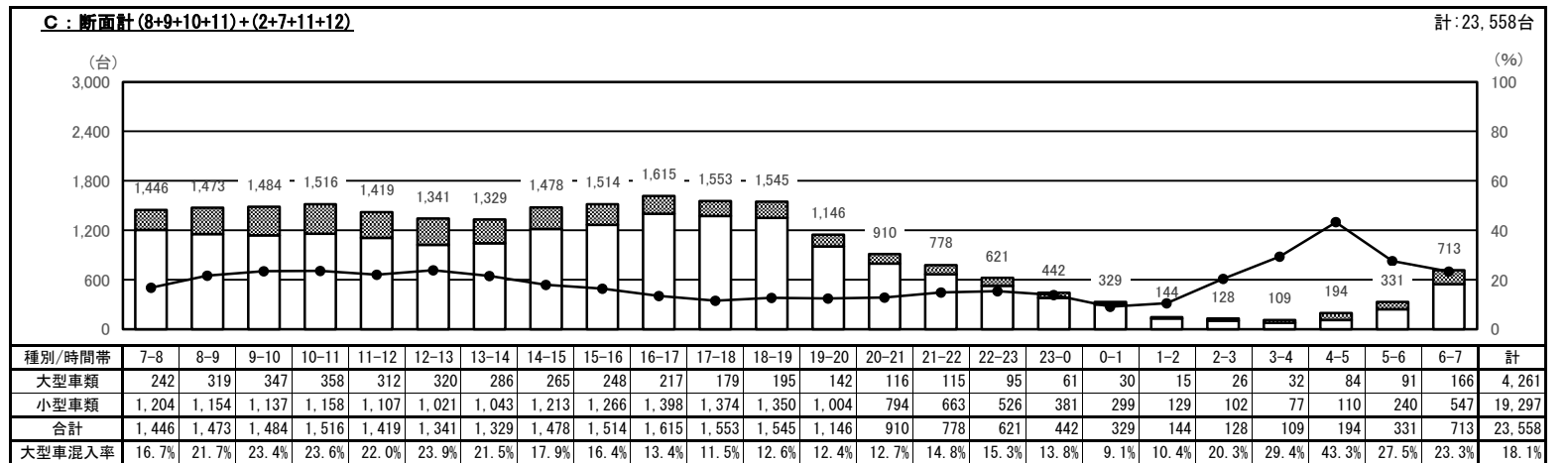
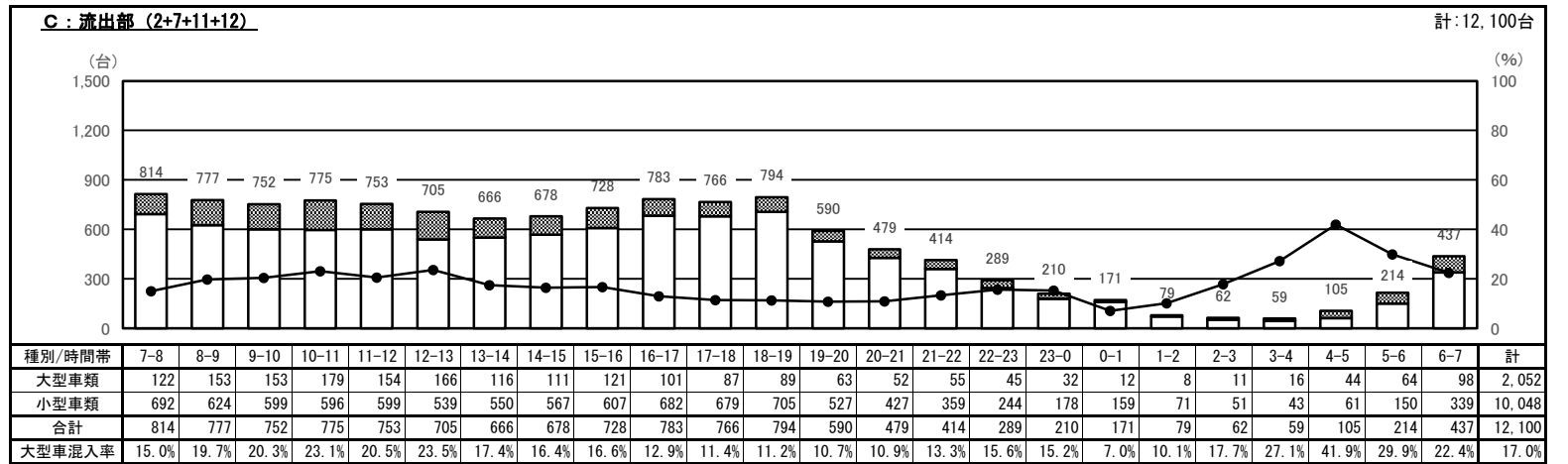
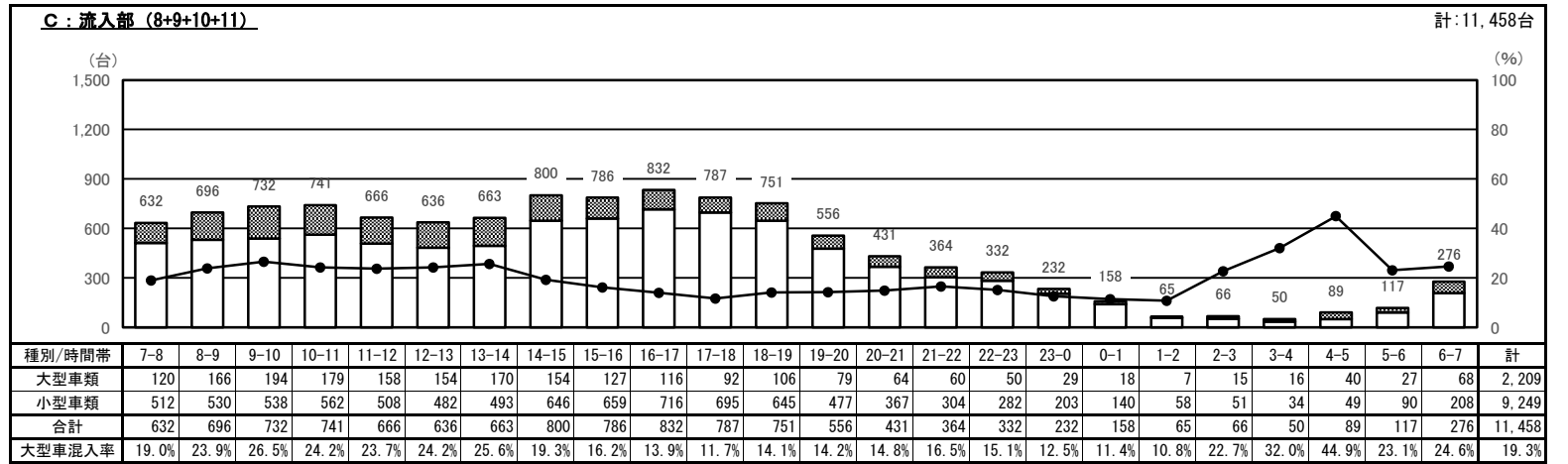
自動車交通量時間変動図

調査地点 : No.54 入船中央交差点
 調査年月日 : 令和5年11月21日(火) 天候 : 晴れ
 調査時間 : 7:00~翌7:00 (24時間)



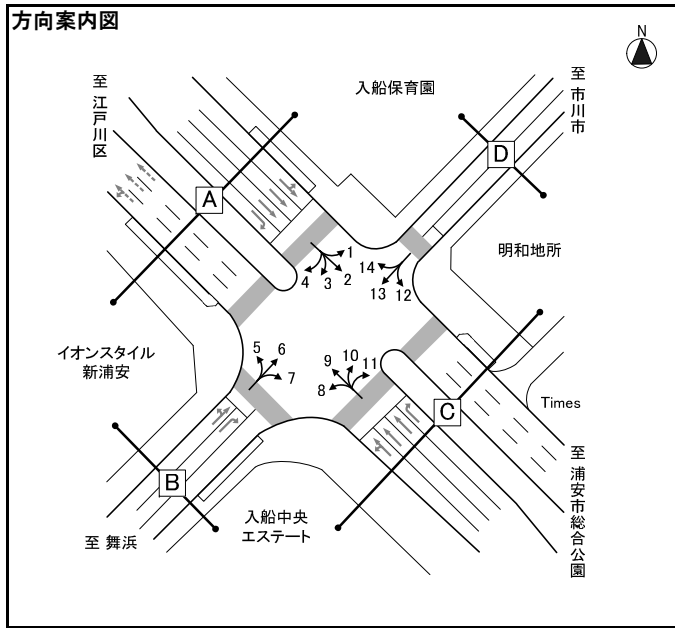
凡例

- 大型車類 (路線バス+その他バス+大型貨物車)
- 小型車類 (タクシー・ハイヤー+普通乗用車+普通貨物車)
- 大型車混入率 (大型車類/合計)



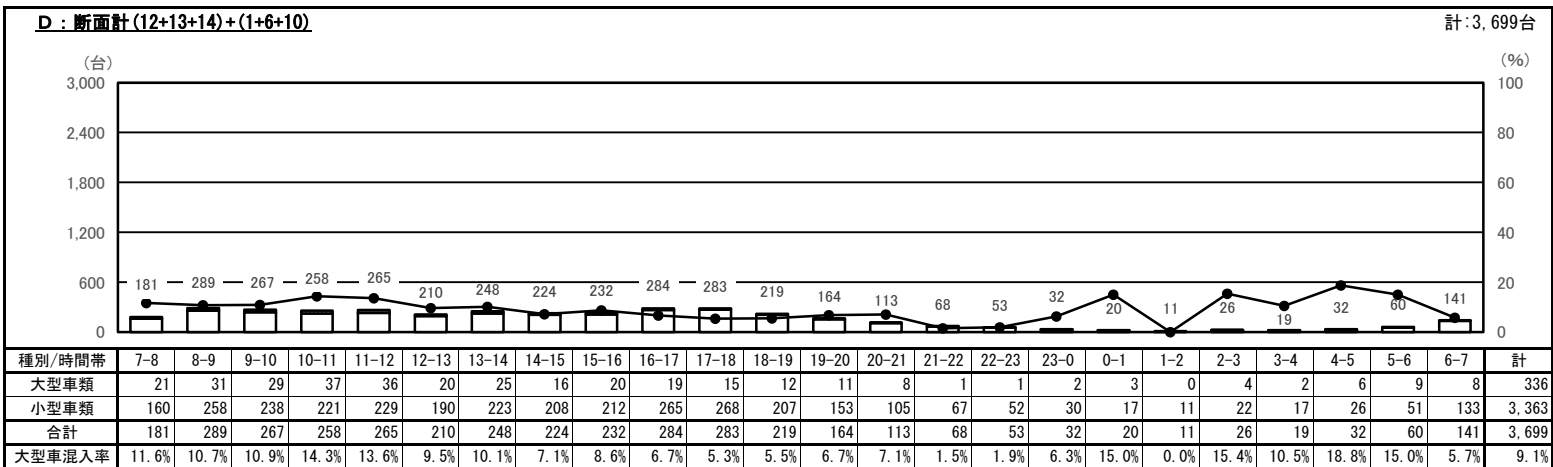
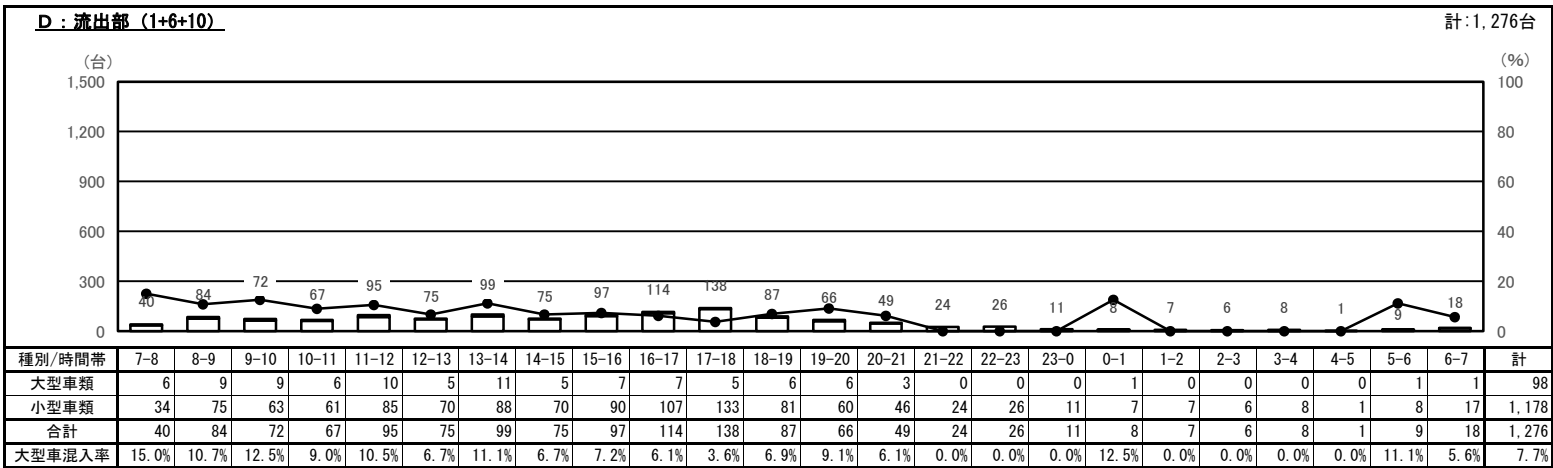
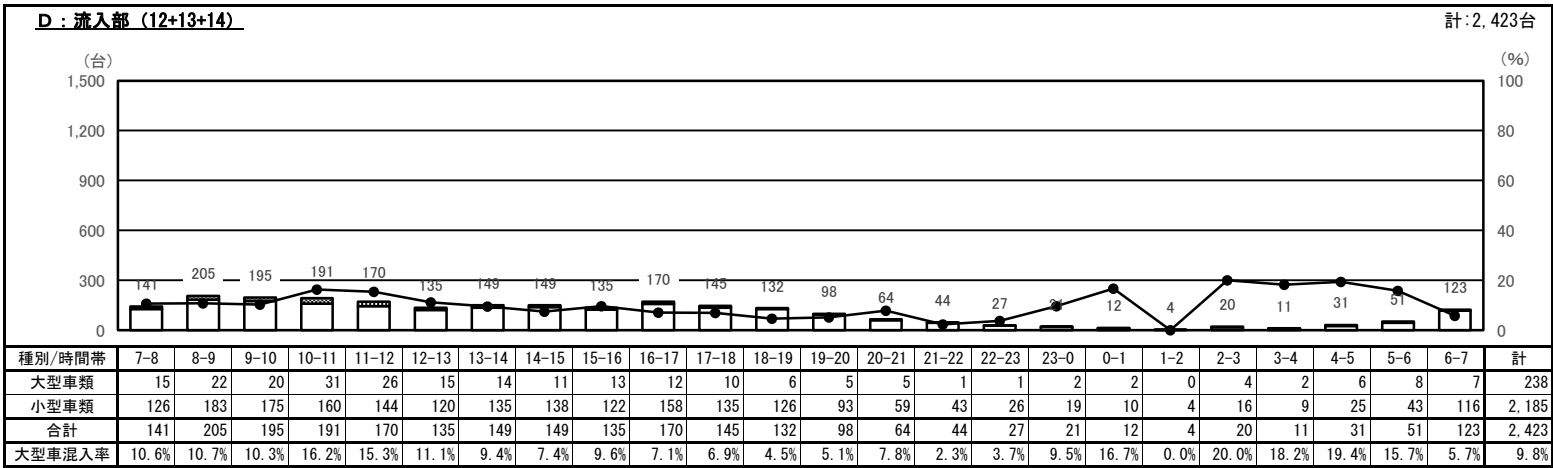
自動車交通量時間変動図

調査地点 : No.54 入船中央交差点
 調査年月日 : 令和5年11月21日(火) 天候 : 晴れ
 調査時間 : 7:00~翌7:00 (24時間)



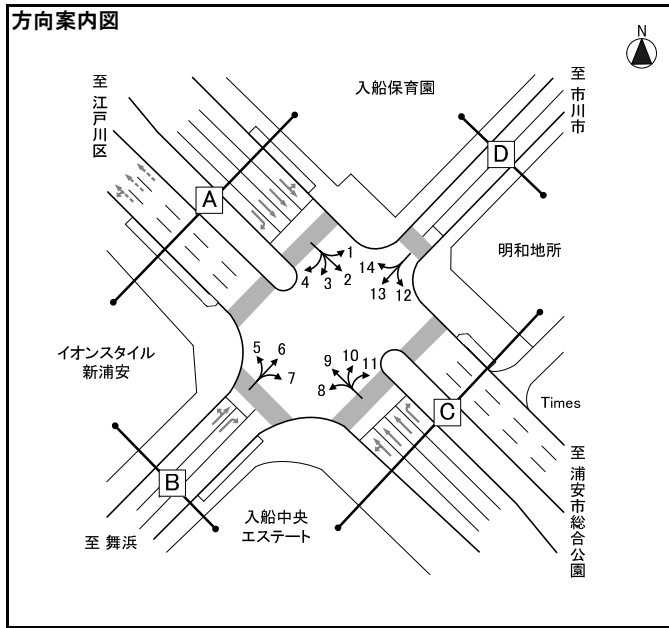
凡例

- 大型車類 (路線バス+その他バス+大型貨物車)
- 小型車類 (タクシー・ハイヤー+普通乗用車+普通貨物車)
- 大型車混入率 (大型車類/合計)






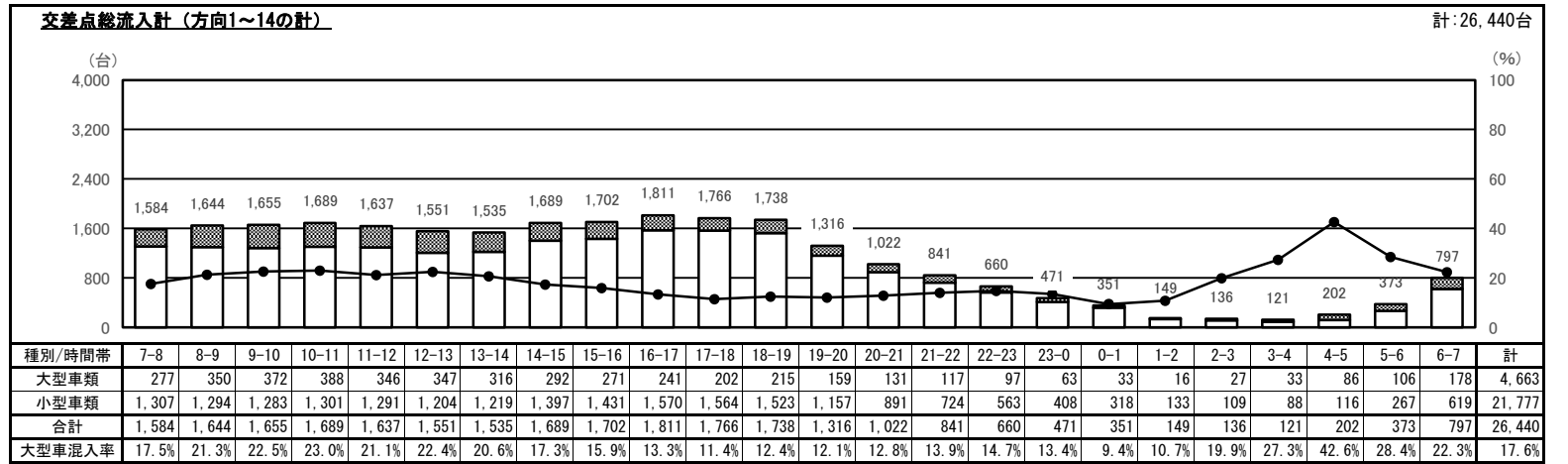
自動車交通量時間変動図

調査地点 : No.54 入船中央交差点
 調査年月日 : 令和5年11月21日(火) 天候 : 晴れ
 調査時間 : 7:00~翌7:00 (24時間)



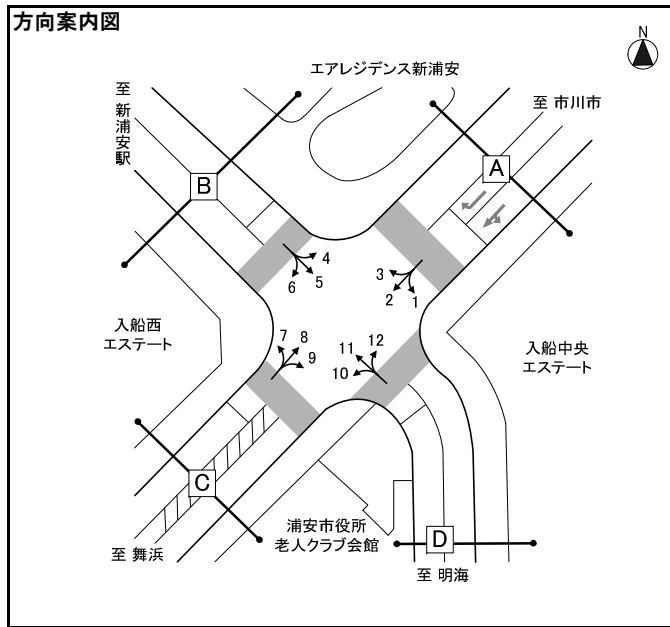
凡例

-  大型車類 (路線バス+その他バス+大型貨物車)
-  小型車類 (タクシー・ハイヤー+普通乗用車+普通貨物車)
-  大型車混入率 (大型車類/合計)



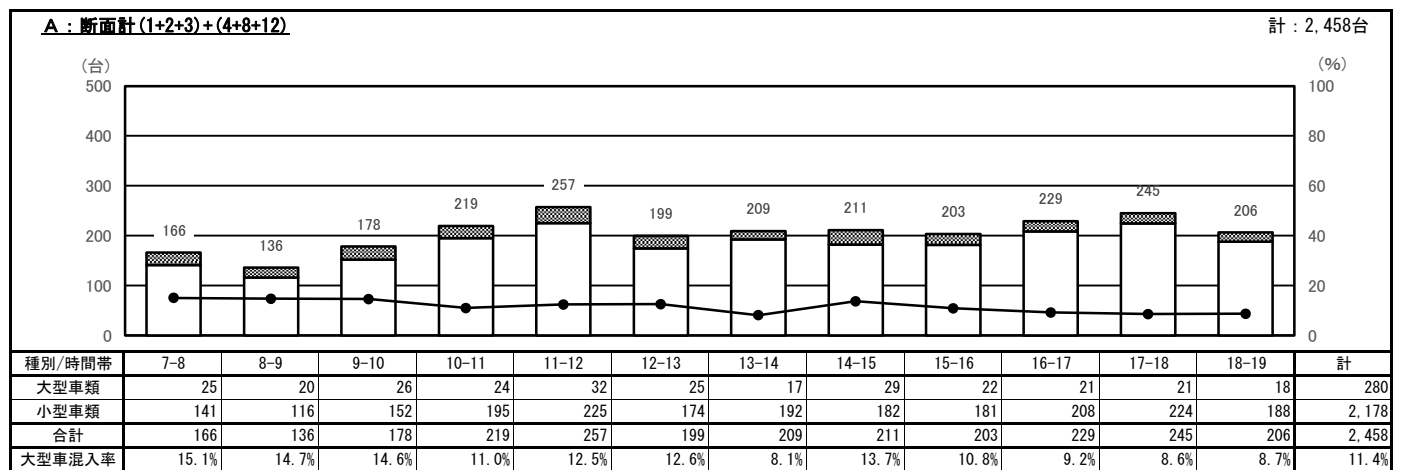
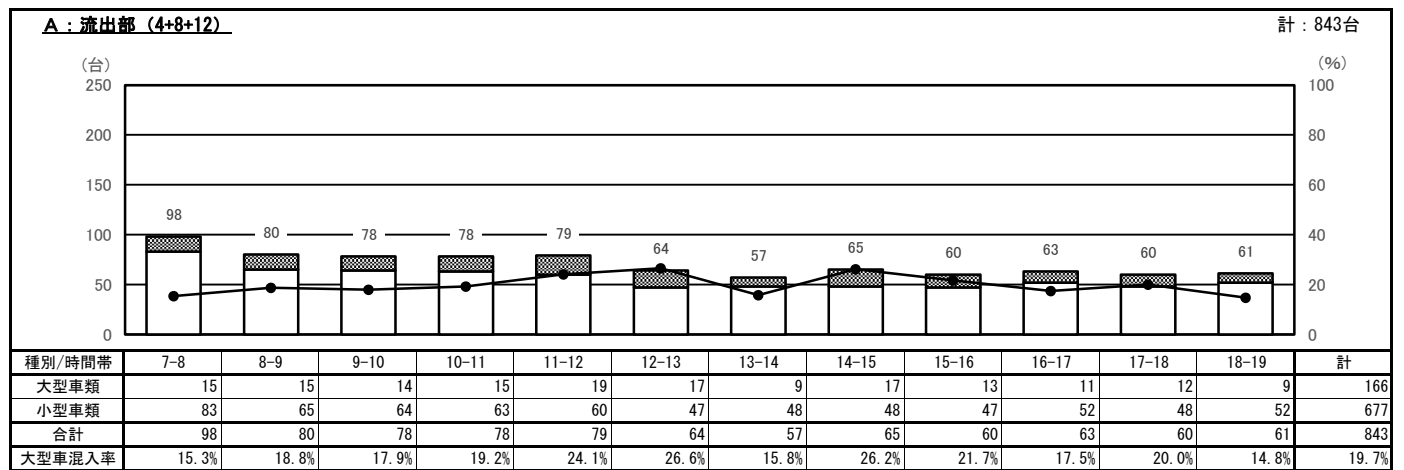
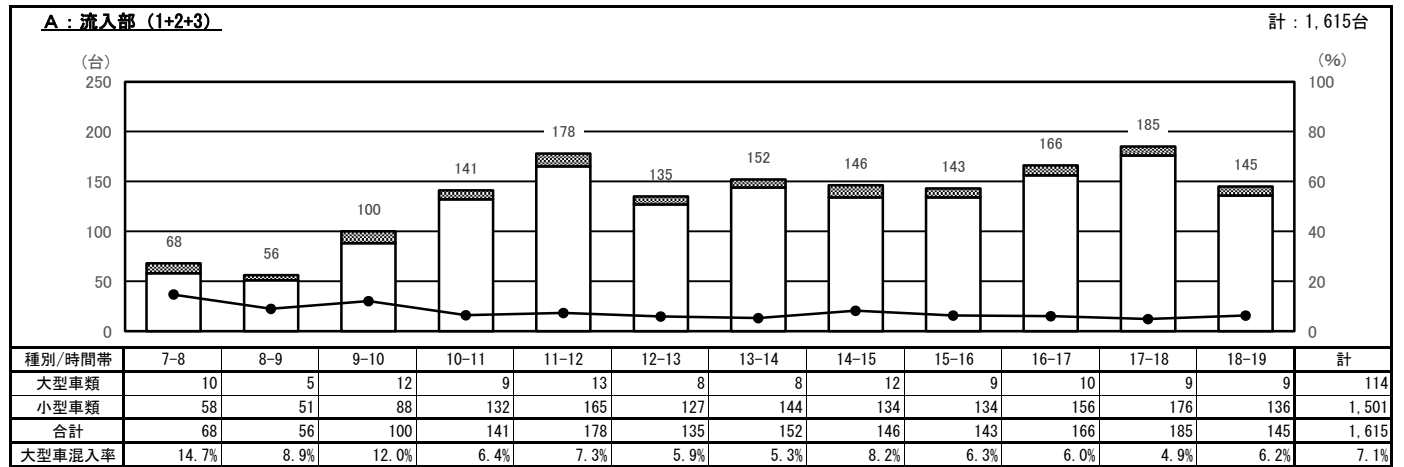
自動車交通量時間変動図

調査地点 : No.5 入船中央エステート自治会館前交差点
 調査年月日 : 令和5年11月21日(火) 天候 : 晴れ
 調査時間 : 7:00~19:00 (12時間)



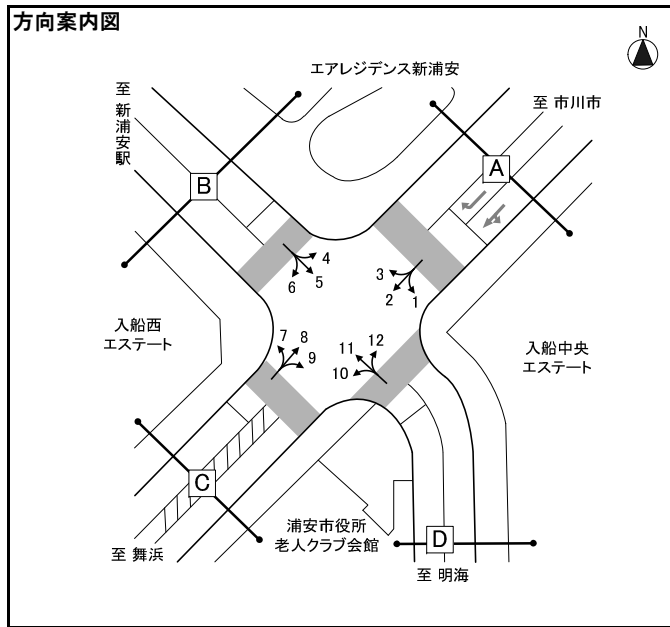
凡例

- 大型車類 (路線バス+その他バス+大型貨物車)
- 小型車類 (タクシー・ハイヤー+普通乗用車+普通貨物車)
- 大型車混入率 (大型車類/合計)



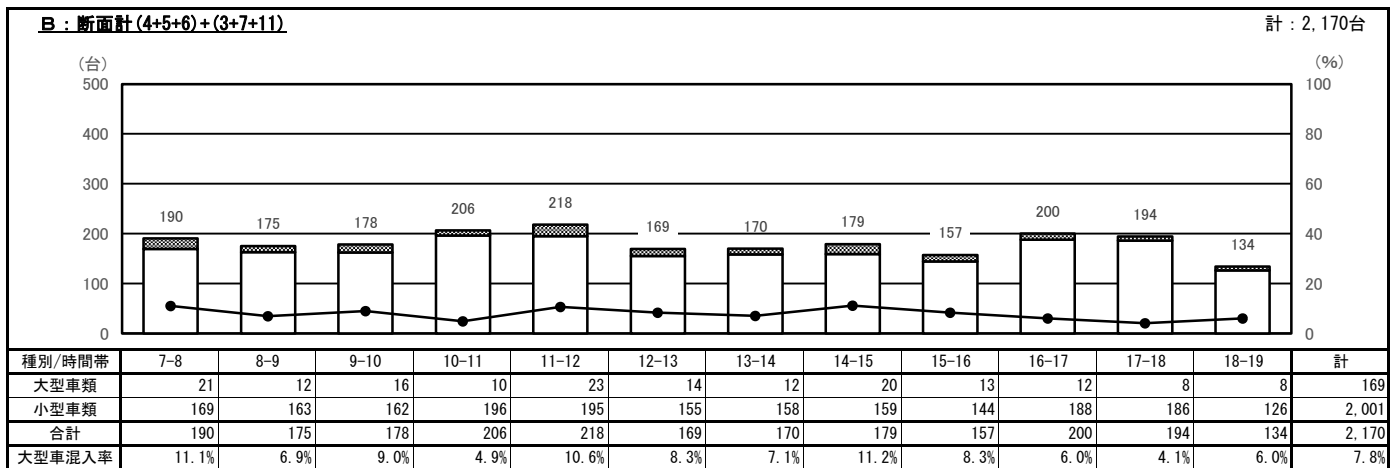
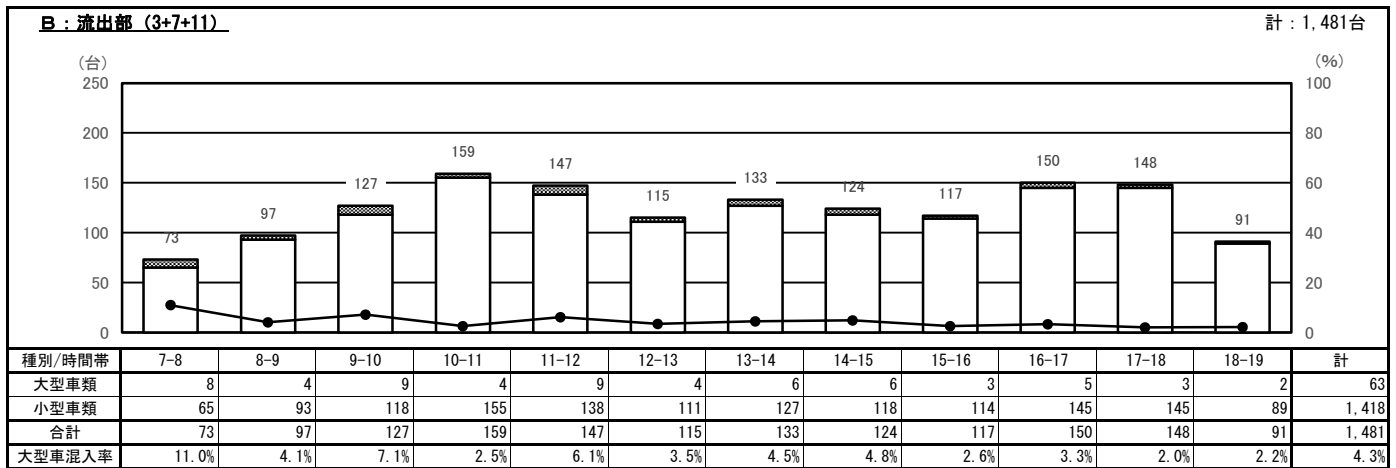
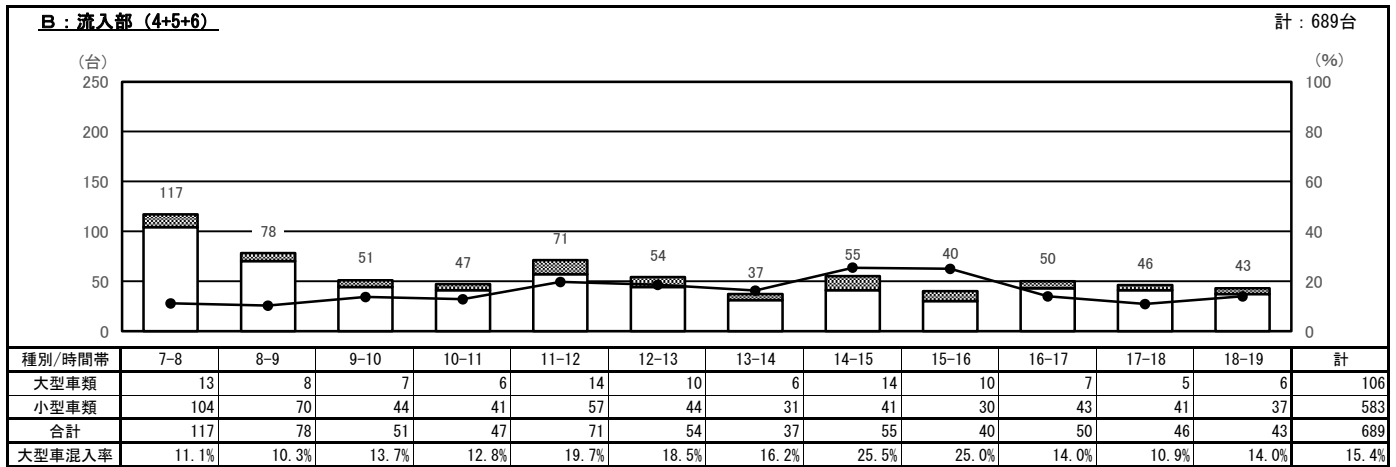
自動車交通量時間変動図

調査地点 : No.55 入船中央エステート自治会館前交差点
 調査年月日 : 令和5年11月21日(火) 天候 : 晴れ
 調査時間 : 7:00~19:00 (12時間)



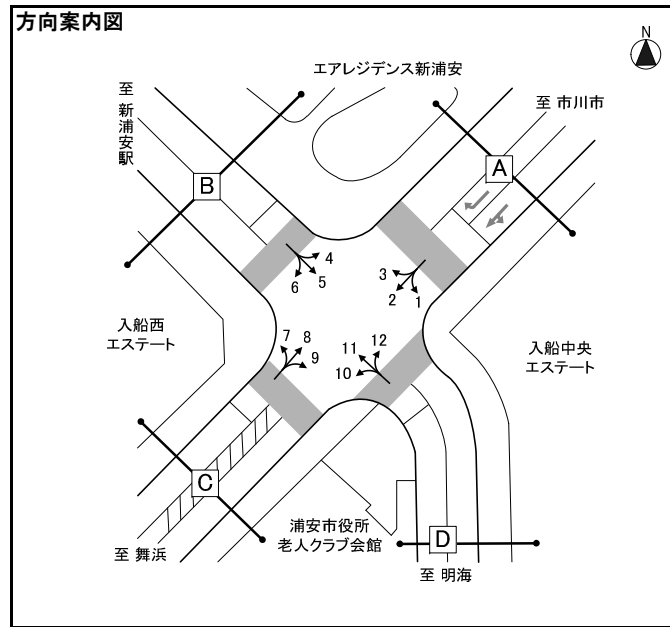
凡例

- 大型車類 (路線バス+その他バス+大型貨物車)
- 小型車類 (タクシー・ハイヤー+普通乗用車+普通貨物車)
- 大型車混入率 (大型車類/合計)



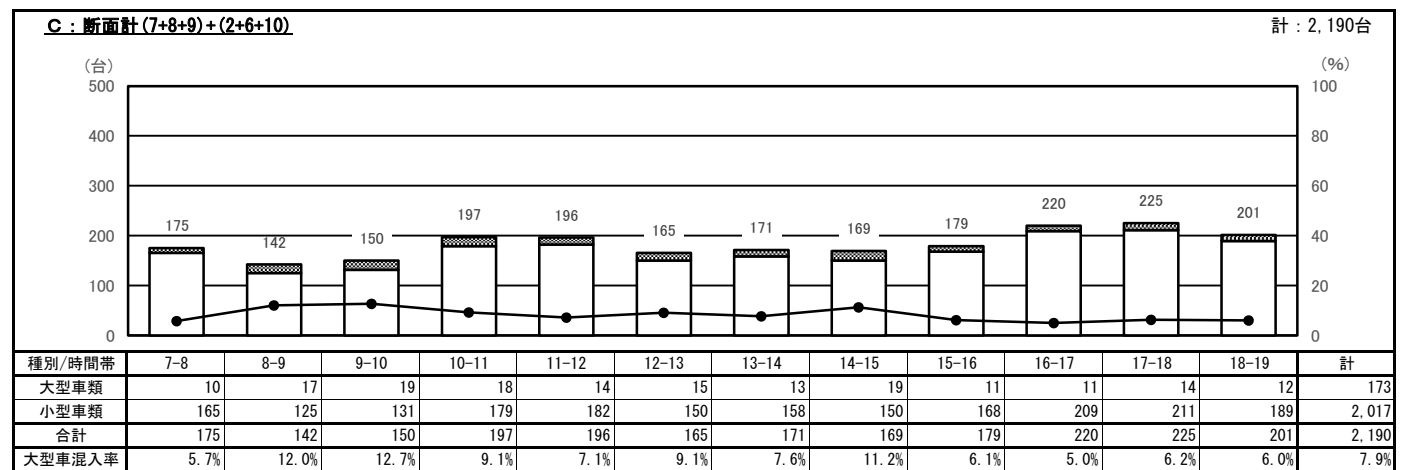
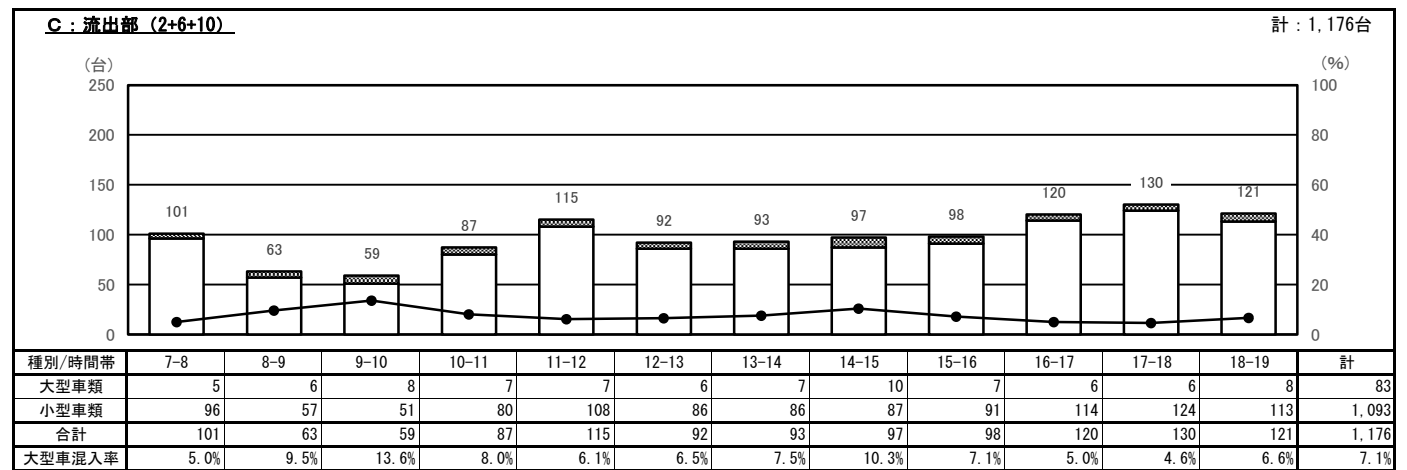
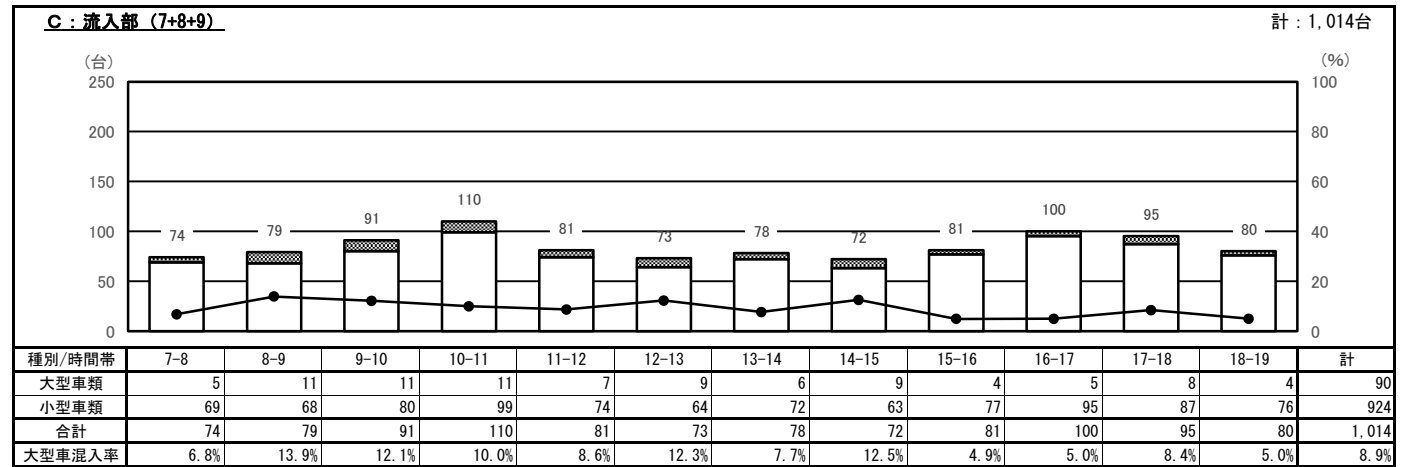
自動車交通量時間変動図

調査地点 : No.55 入船中央エステート自治会館前交差点
 調査年月日 : 令和5年11月21日(火) 天候 : 晴れ
 調査時間 : 7:00~19:00(12時間)



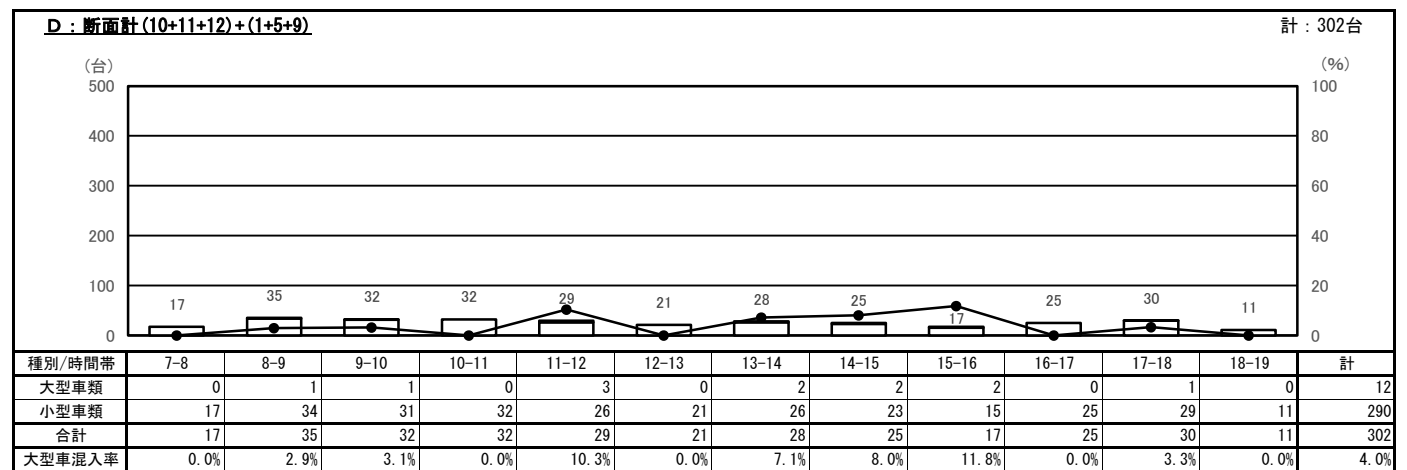
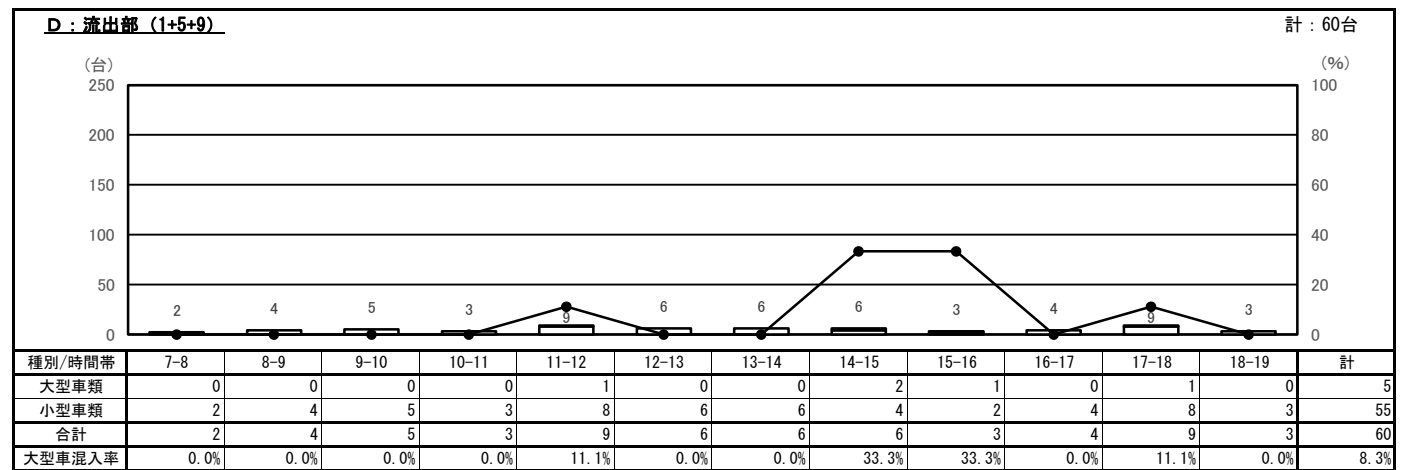
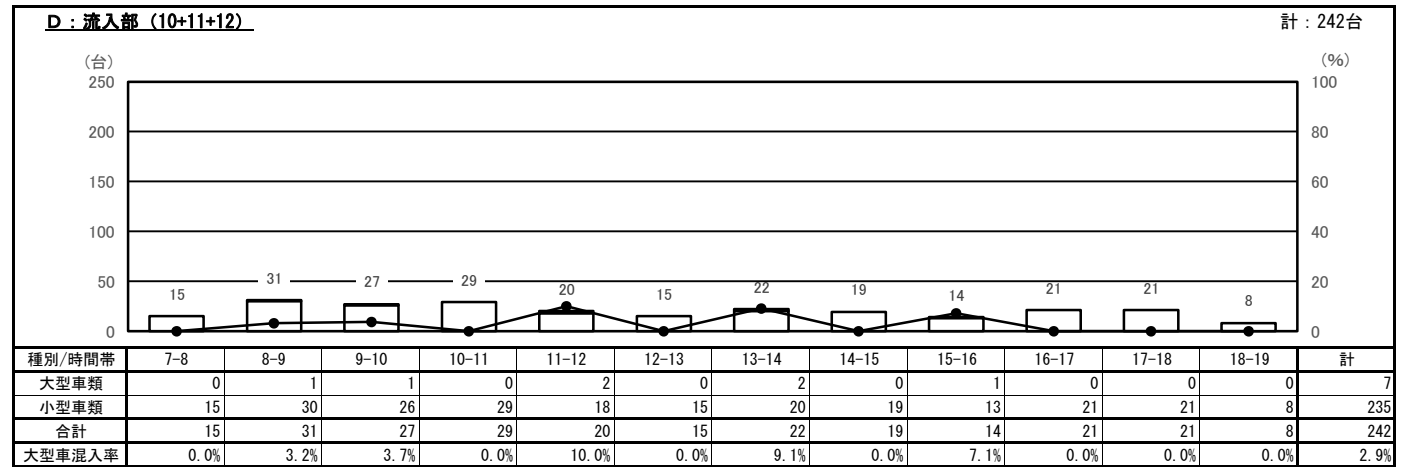
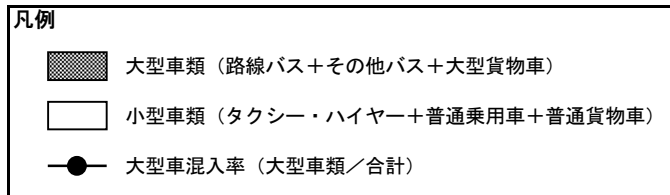
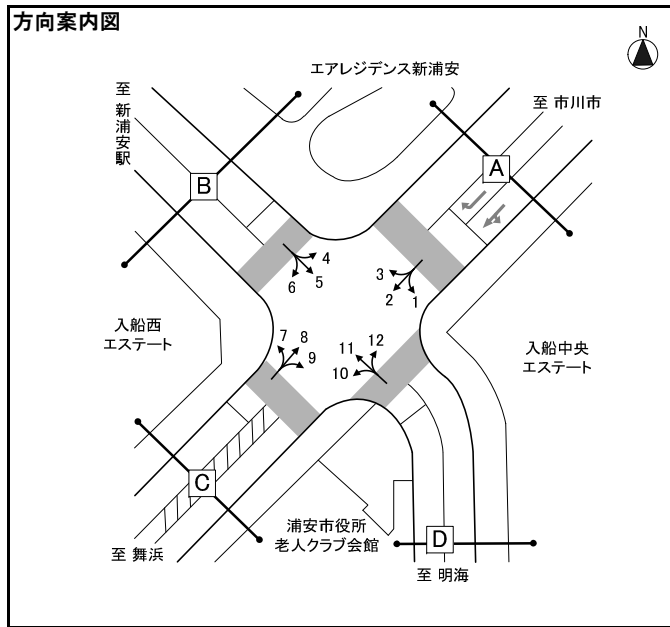
凡例

- 大型車類 (路線バス+その他バス+大型貨物車)
- 小型車類 (タクシー・ハイヤー+普通乗用車+普通貨物車)
- 大型車混入率 (大型車類/合計)



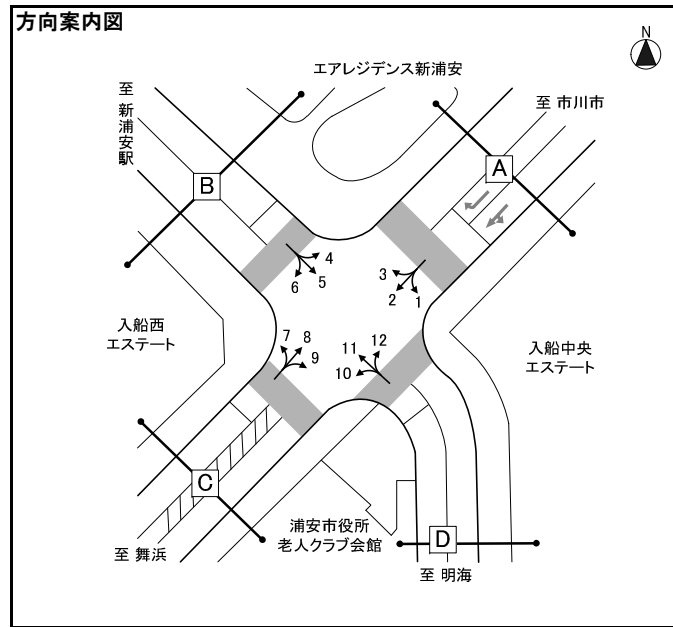
自動車交通量時間変動図

調査地点 : No.5 5 入船中央エステート自治会館前交差点
 調査年月日 : 令和5年11月21日(火) 天候 : 晴れ
 調査時間 : 7:00~19:00 (12時間)



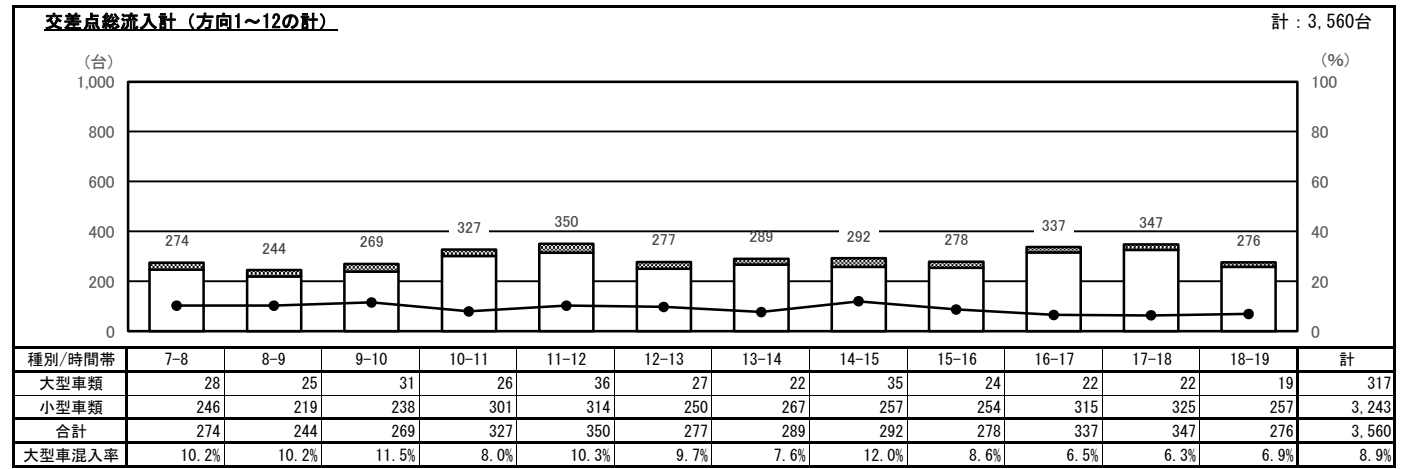
自動車交通量時間変動図

調査地点 : No.55 入船中央エステート自治会館前交差点
 調査年月日 : 令和5年11月21日(火) 天候 : 晴れ
 調査時間 : 7:00~19:00 (12時間)



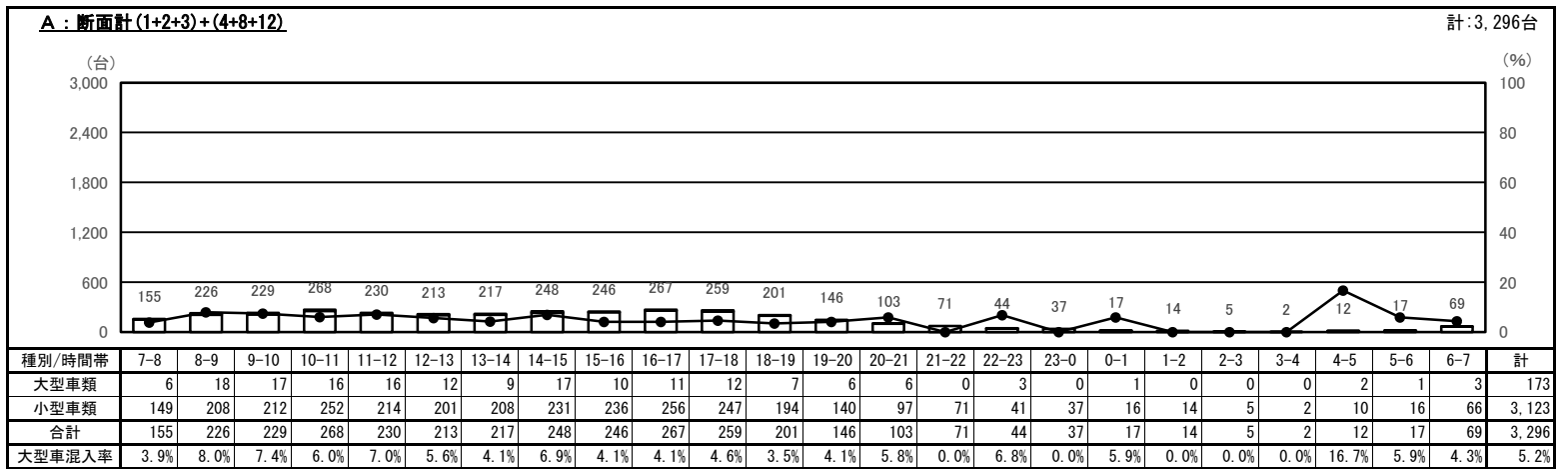
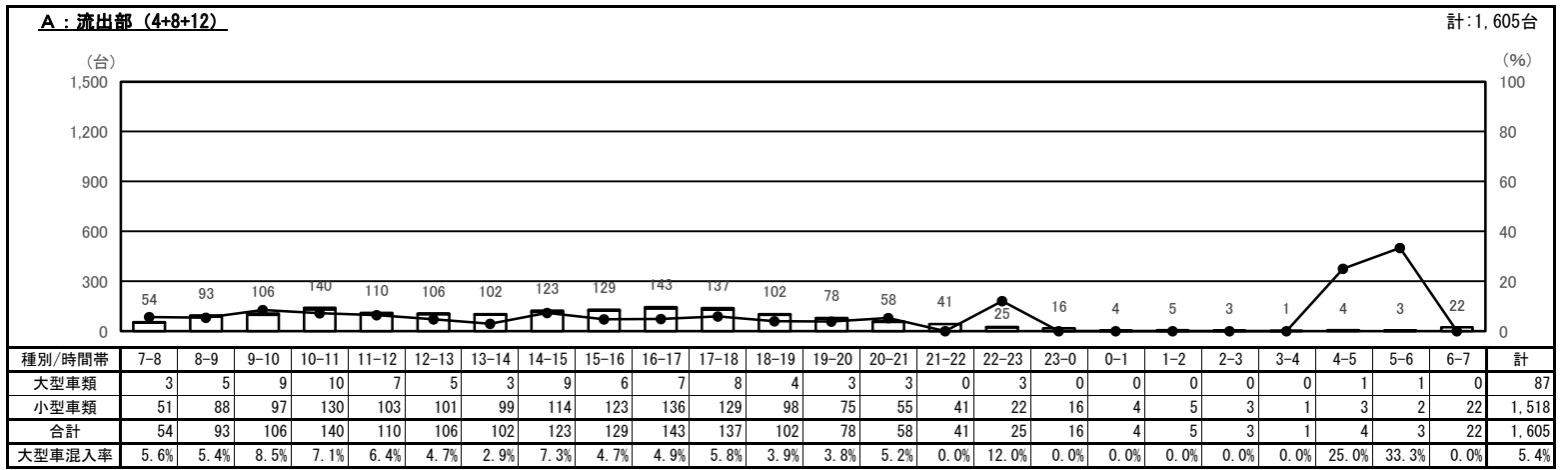
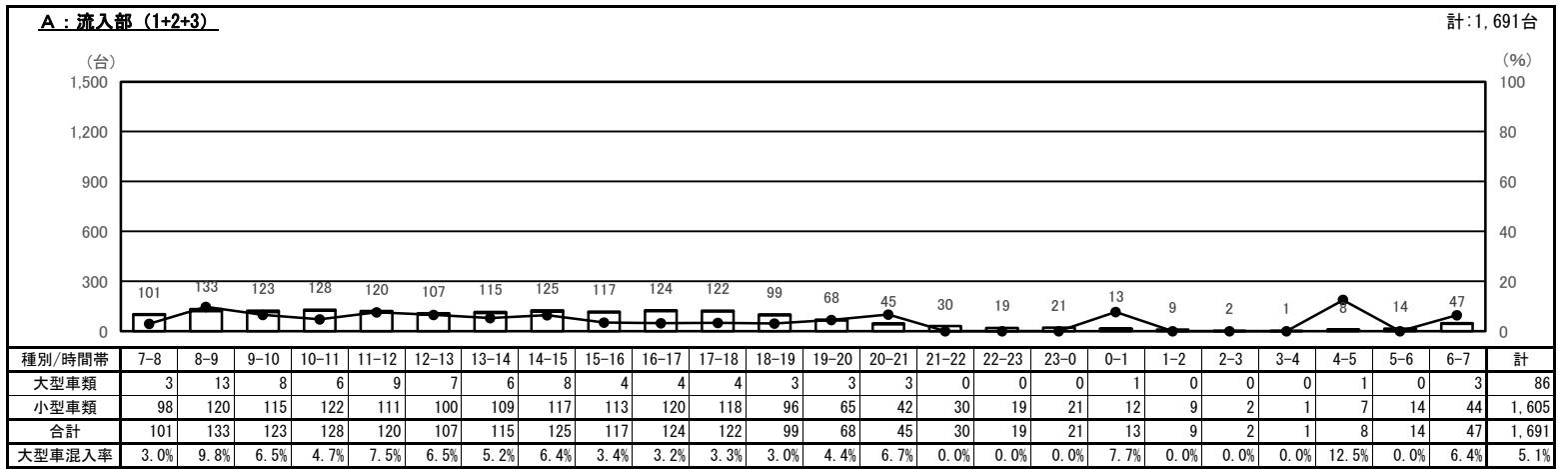
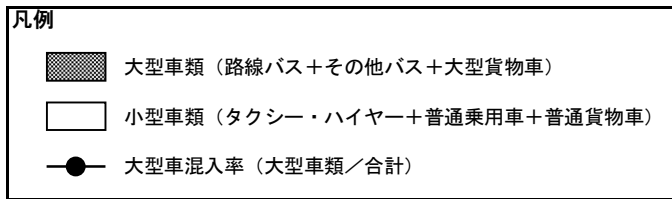
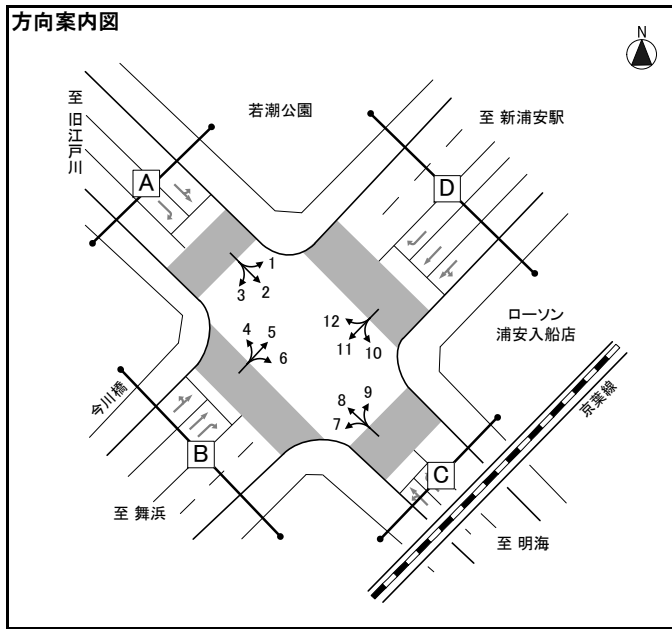
凡例

- 大型車類 (路線バス+その他バス+大型貨物車)
- 小型車類 (タクシー・ハイヤー+普通乗用車+普通貨物車)
- 大型車混入率 (大型車類/合計)



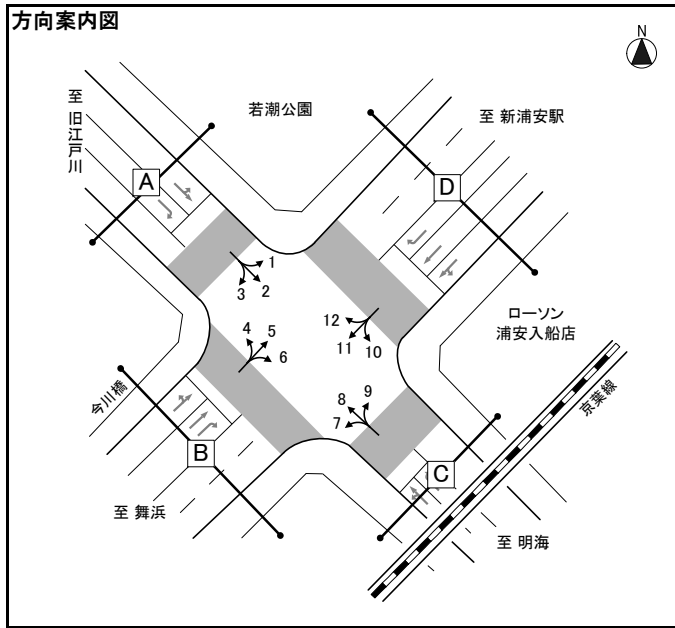
自動車交通量時間変動図

調査地点 : No.56 今川橋東詰交差点
 調査年月日 : 令和5年11月21日(火) 天候 : 晴れ
 調査時間 : 7:00~翌7:00 (24時間)



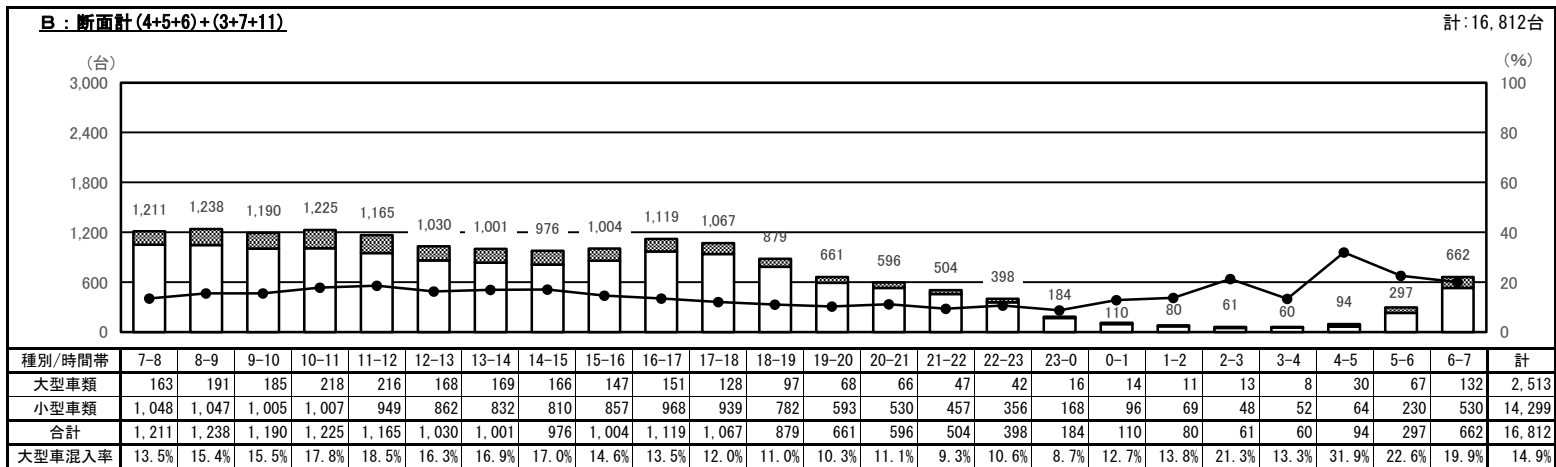
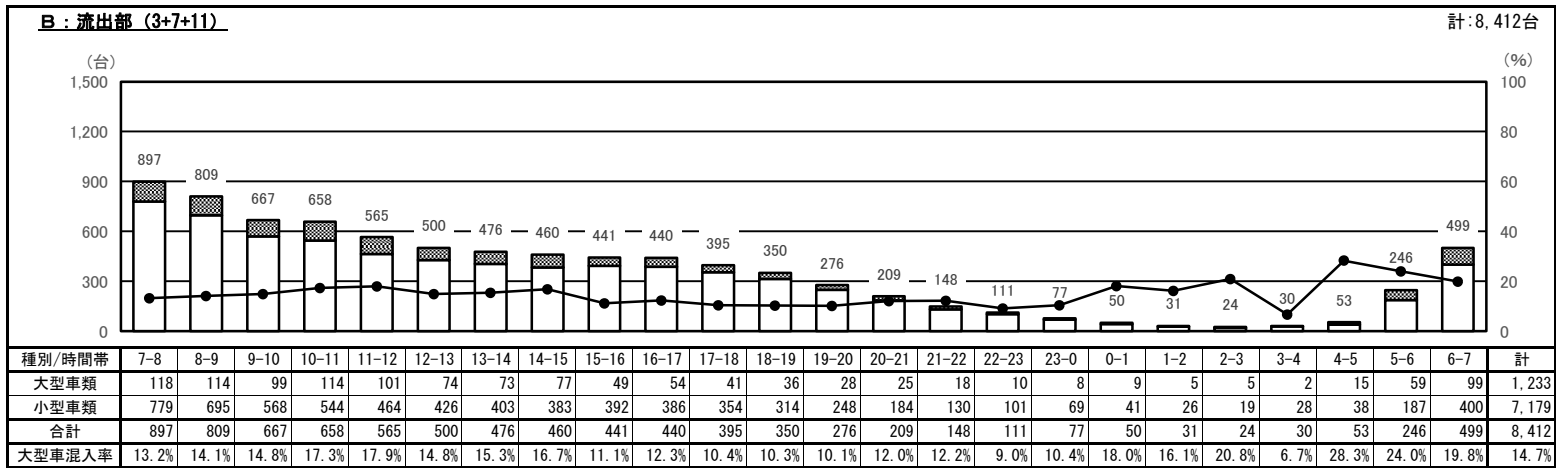
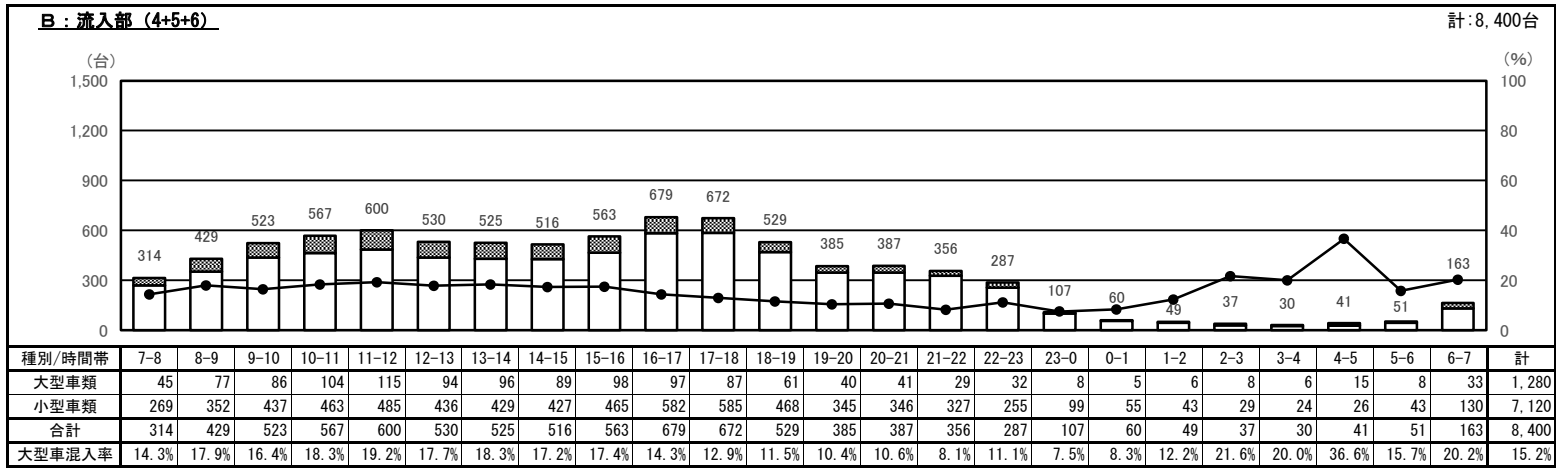
自動車交通量時間変動図

調査地点 : No.56 今川橋東詰交差点
 調査年月日 : 令和5年11月21日(火) 天候 : 晴れ
 調査時間 : 7:00~翌7:00 (24時間)



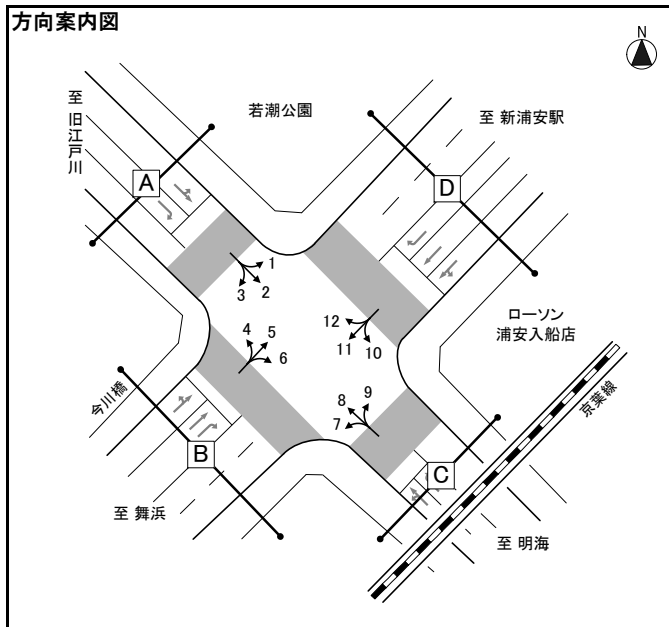
凡例

- 大型車類 (路線バス+その他バス+大型貨物車)
- 小型車類 (タクシー・ハイヤー+普通乗用車+普通貨物車)
- 大型車混入率 (大型車類/合計)





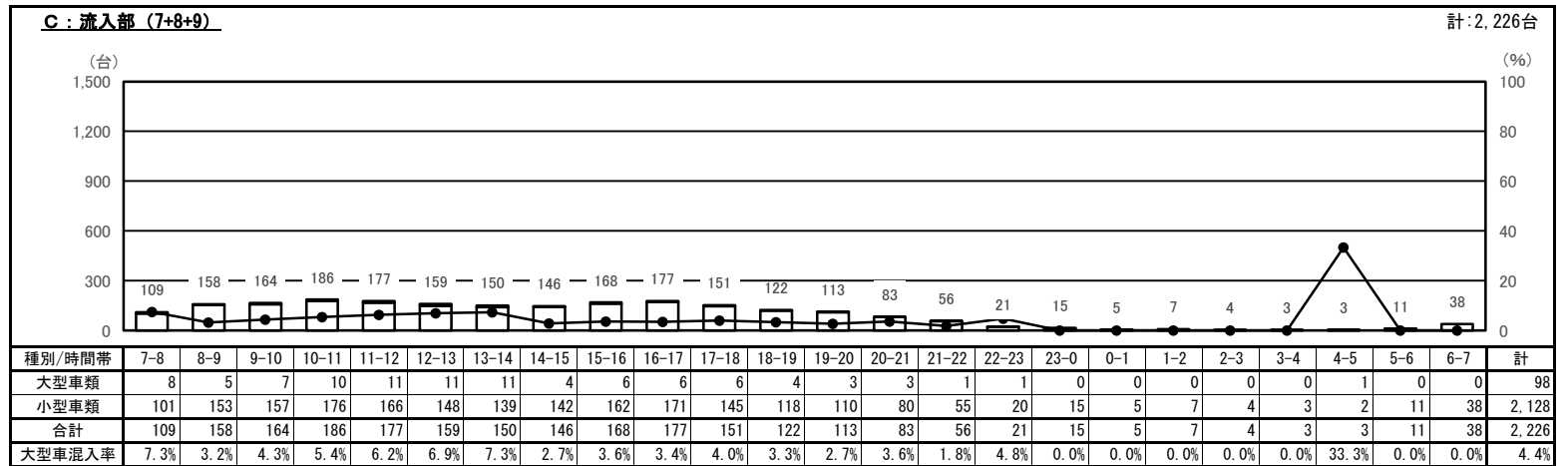
自動車交通量時間変動図

調査地点 : No.56 今川橋東詰交差点
 調査年月日 : 令和5年11月21日(火) 天候 : 晴れ
 調査時間 : 7:00~翌7:00 (24時間)



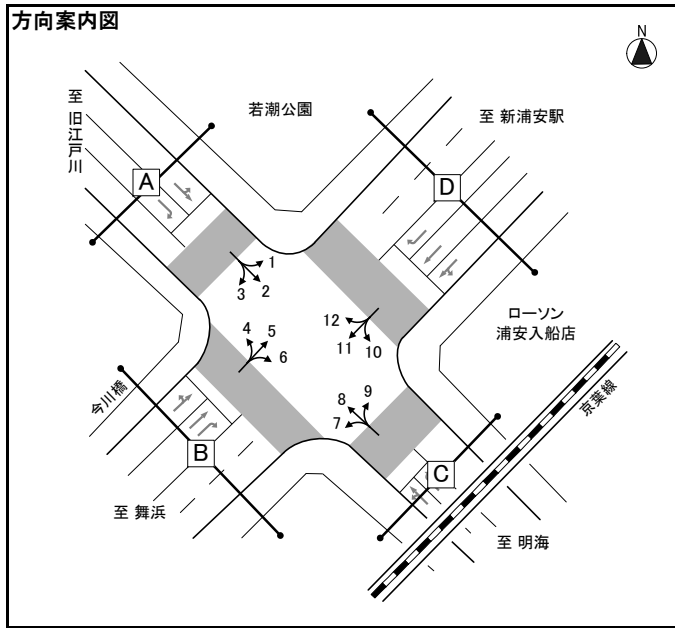
凡例

- 大型車類 (路線バス+その他バス+大型貨物車)
- 小型車類 (タクシー・ハイヤー+普通乗用車+普通貨物車)
- 大型車混入率 (大型車類/合計)



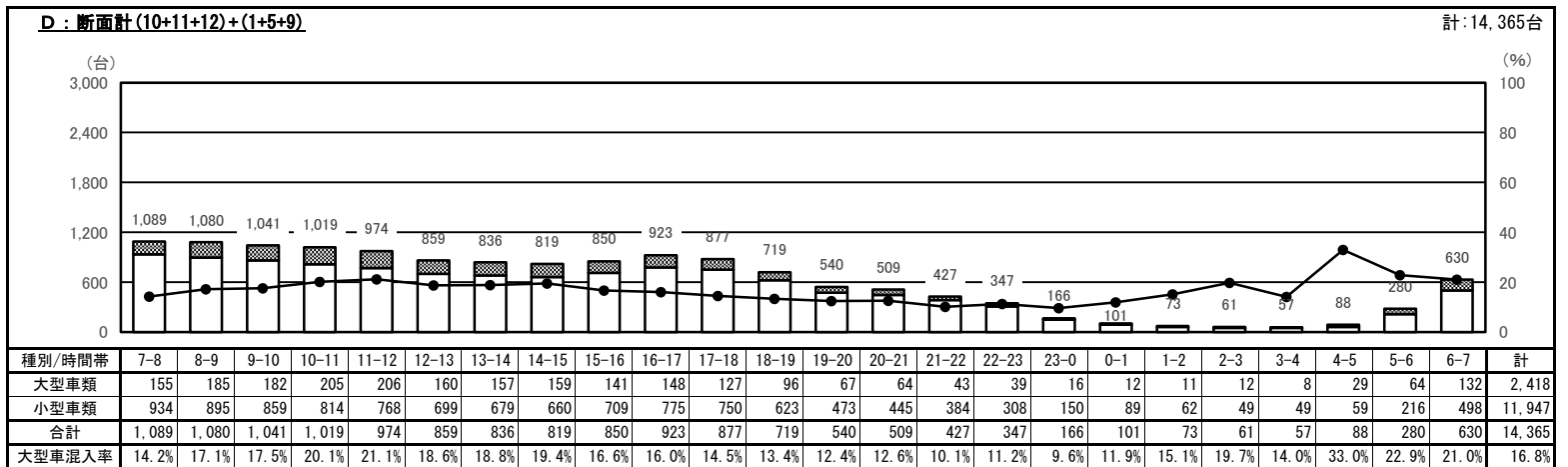
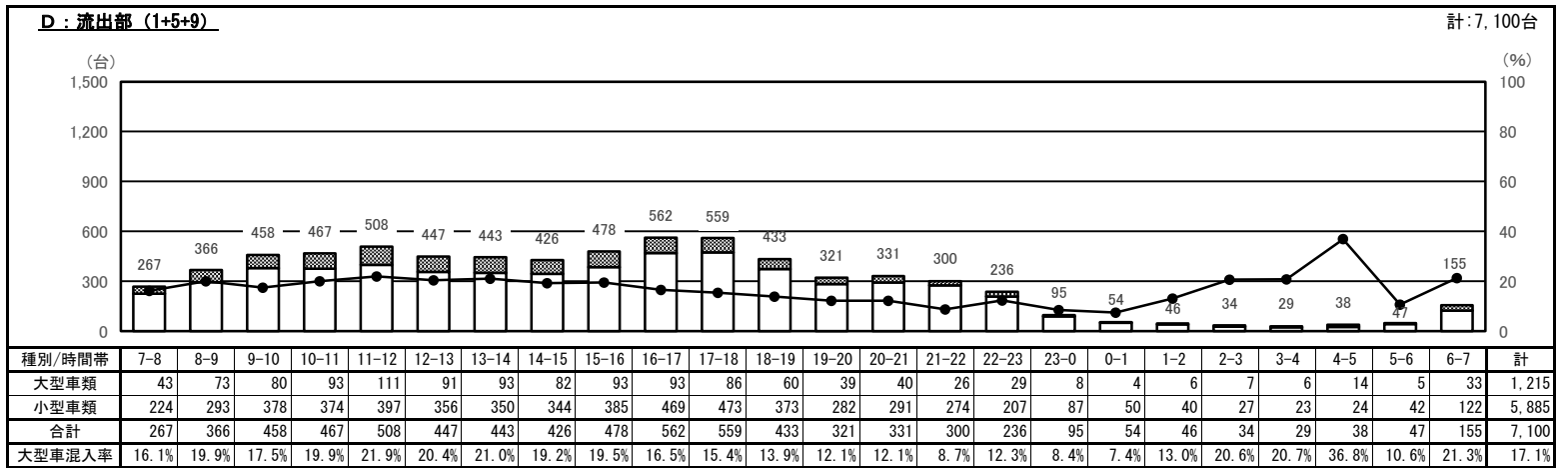
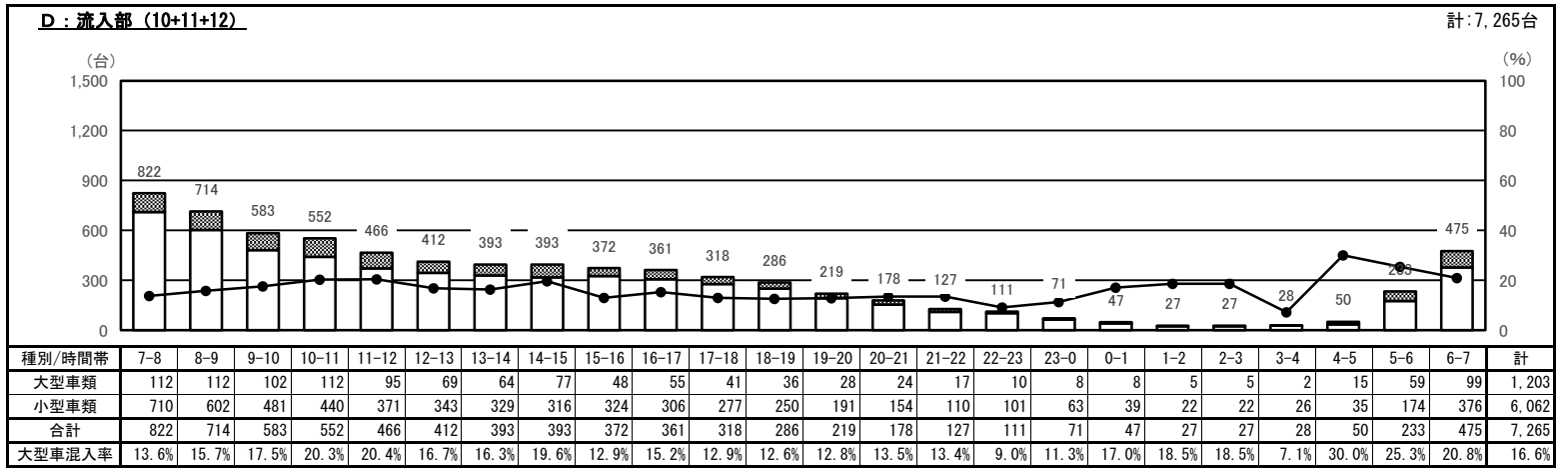
自動車交通量時間変動図

調査地点 : No.56 今川橋東詰交差点
 調査年月日 : 令和5年11月21日(火) 天候 : 晴れ
 調査時間 : 7:00~翌7:00 (24時間)



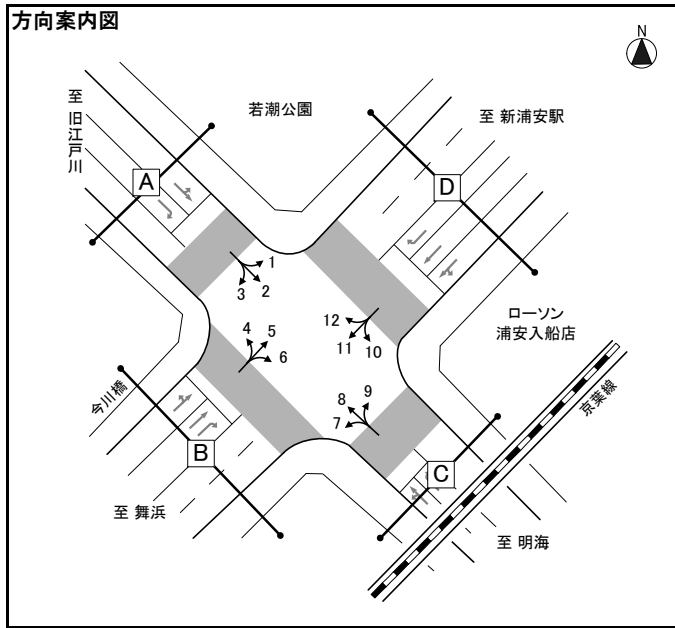
凡例

- 大型車類 (路線バス+その他バス+大型貨物車)
- 小型車類 (タクシー・ハイヤー+普通乗用車+普通貨物車)
- 大型車混入率 (大型車類/合計)



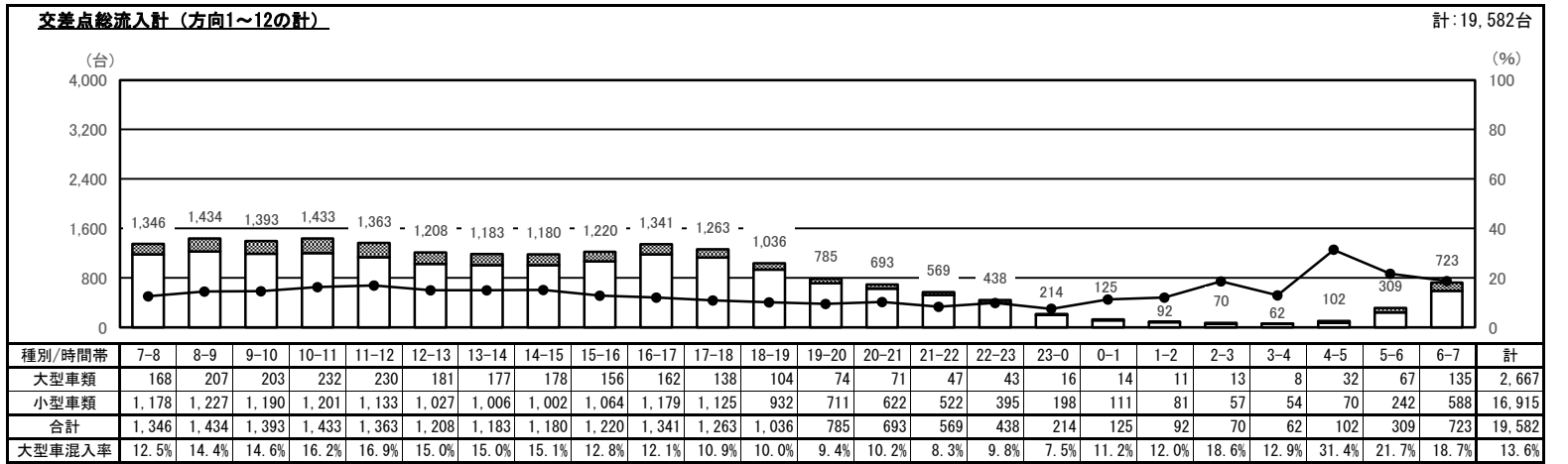
自動車交通量時間変動図

調査地点 : No.56 今川橋東詰交差点
 調査年月日 : 令和5年11月21日(火) 天候 : 晴れ
 調査時間 : 7:00~翌7:00(24時間)



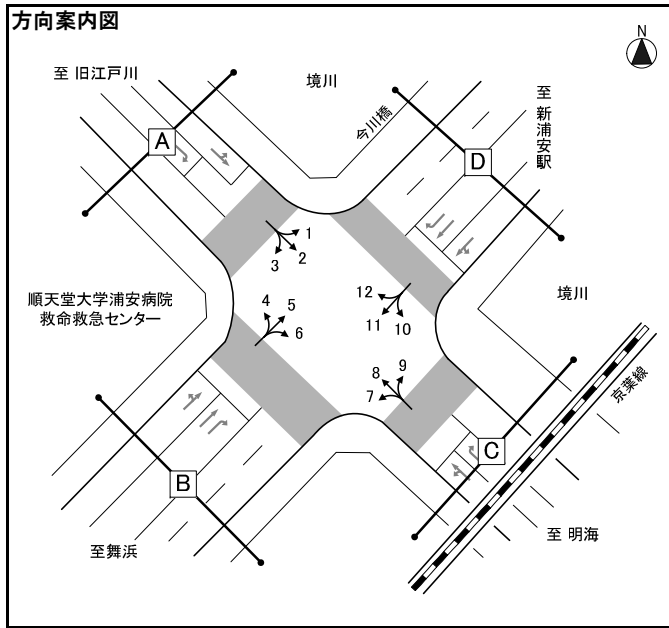
凡例

- 大型車類 (路線バス+その他バス+大型貨物車)
- 小型車類 (タクシー・ハイヤー+普通乗用車+普通貨物車)
- 大型車混入率 (大型車類/合計)



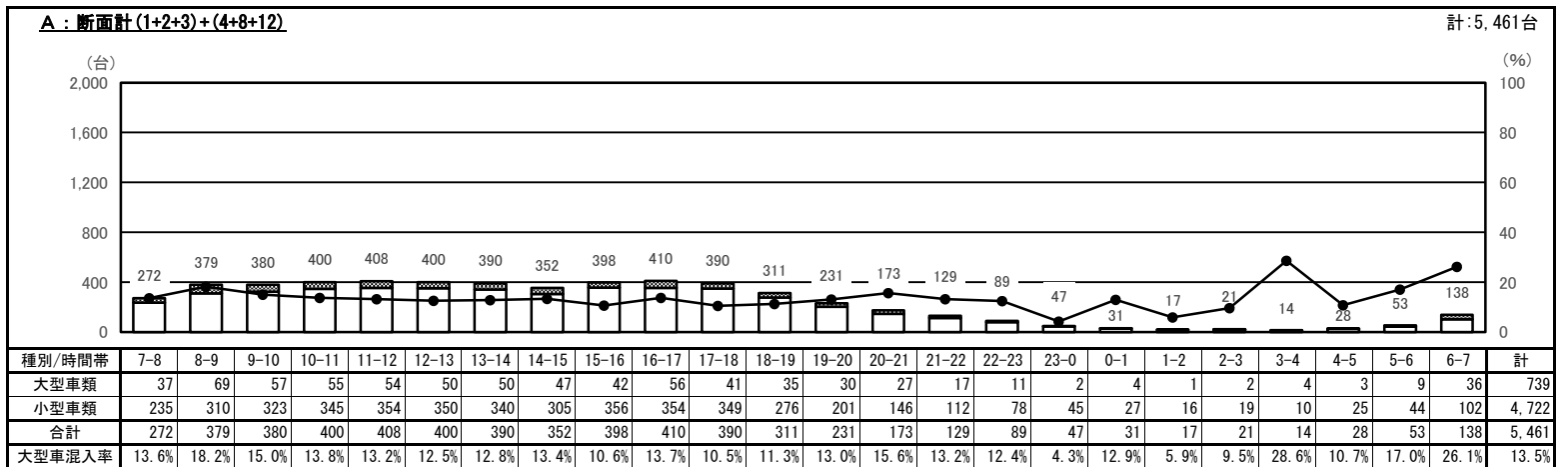
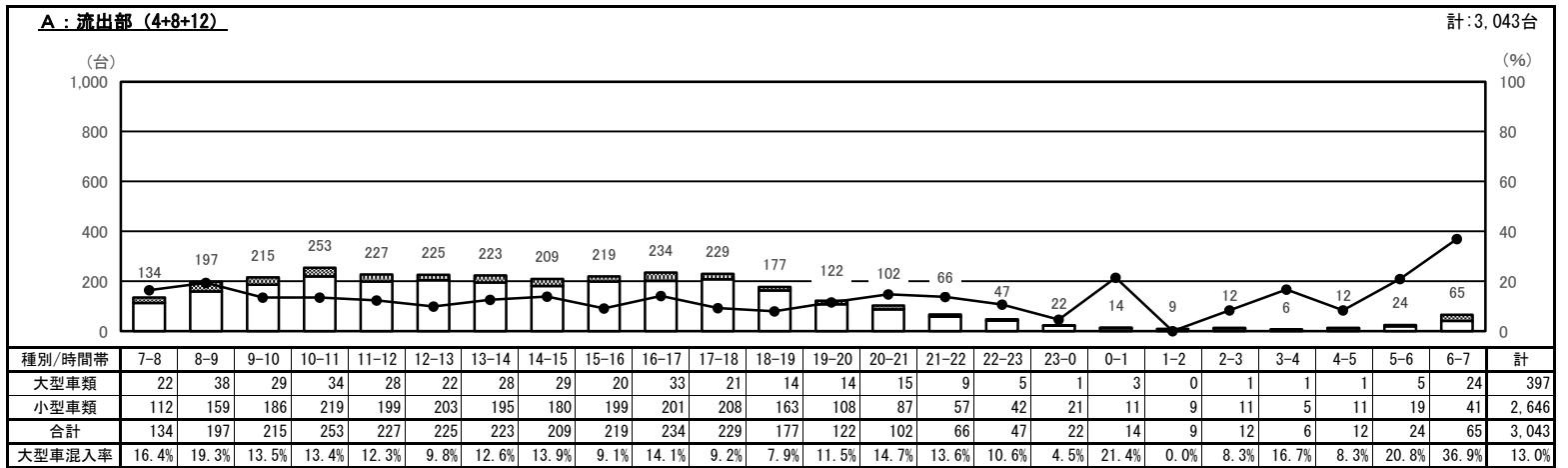
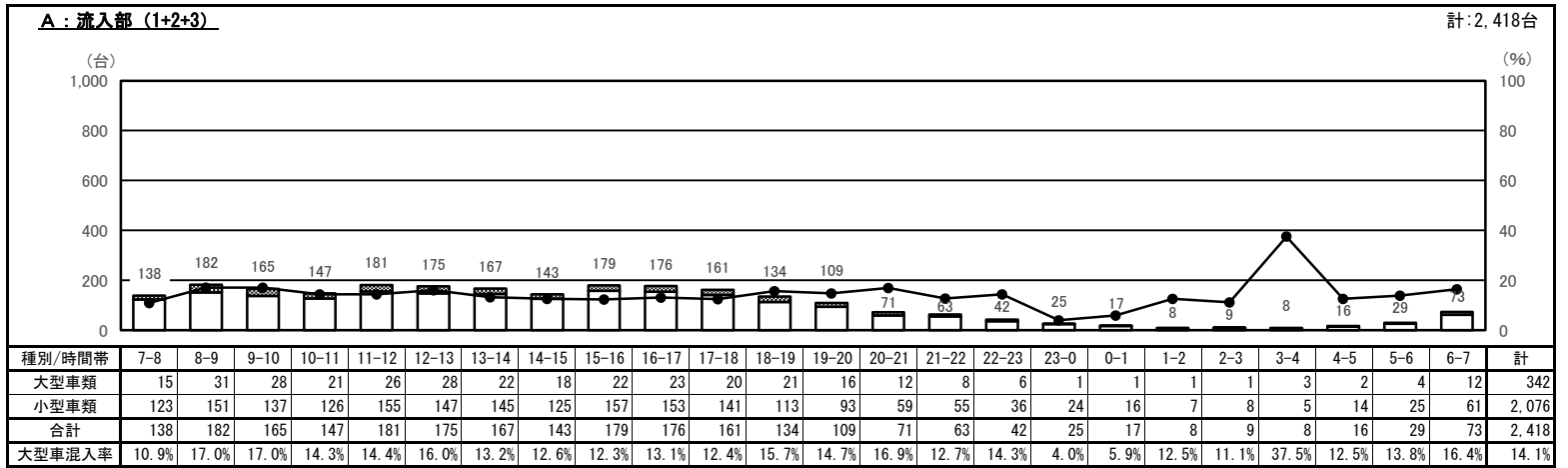
自動車交通量時間変動図

調査地点 : No.57 今川橋西詰交差点
 調査年月日 : 令和5年11月21日(火) 天候 : 晴れ
 調査時間 : 7:00~翌7:00 (24時間)



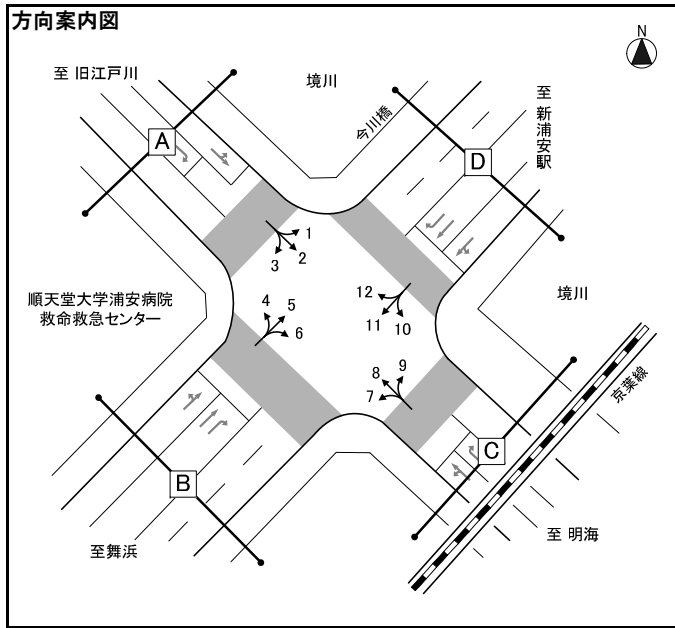
凡例

- 大型車類 (路線バス+その他バス+大型貨物車)
- 小型車類 (タクシー・ハイヤー+普通乗用車+普通貨物車)
- 大型車混入率 (大型車類/合計)



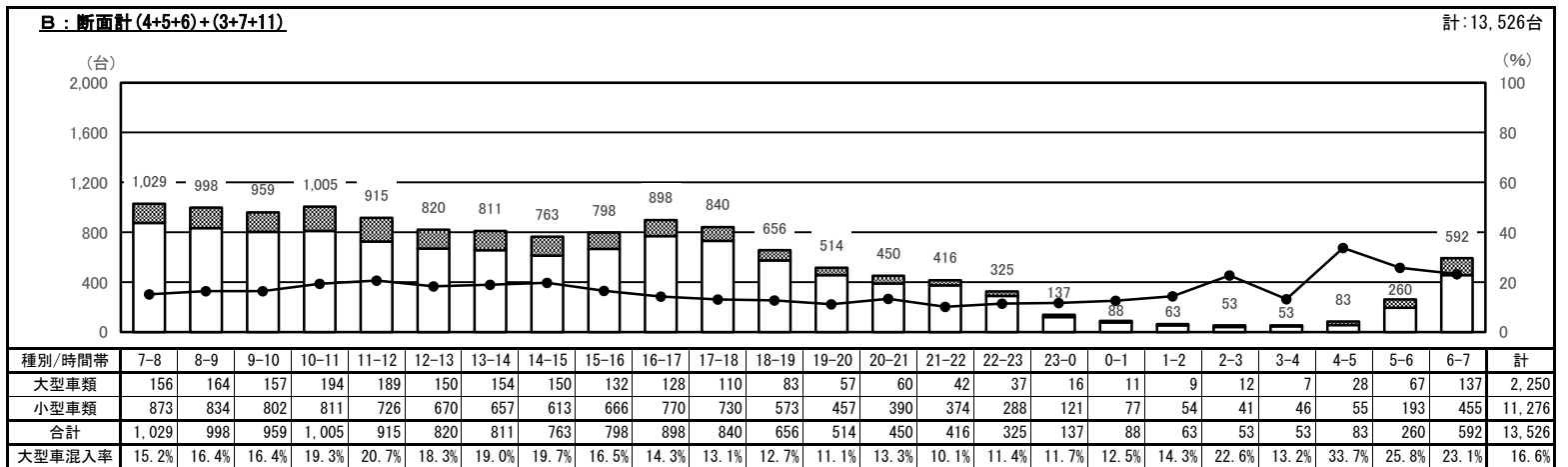
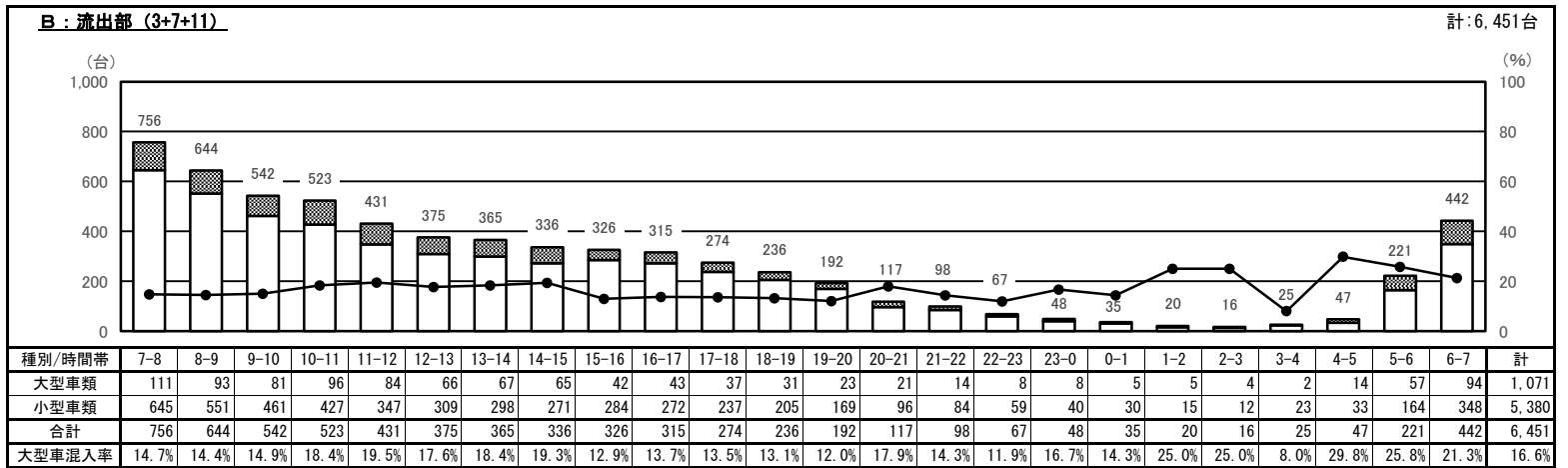
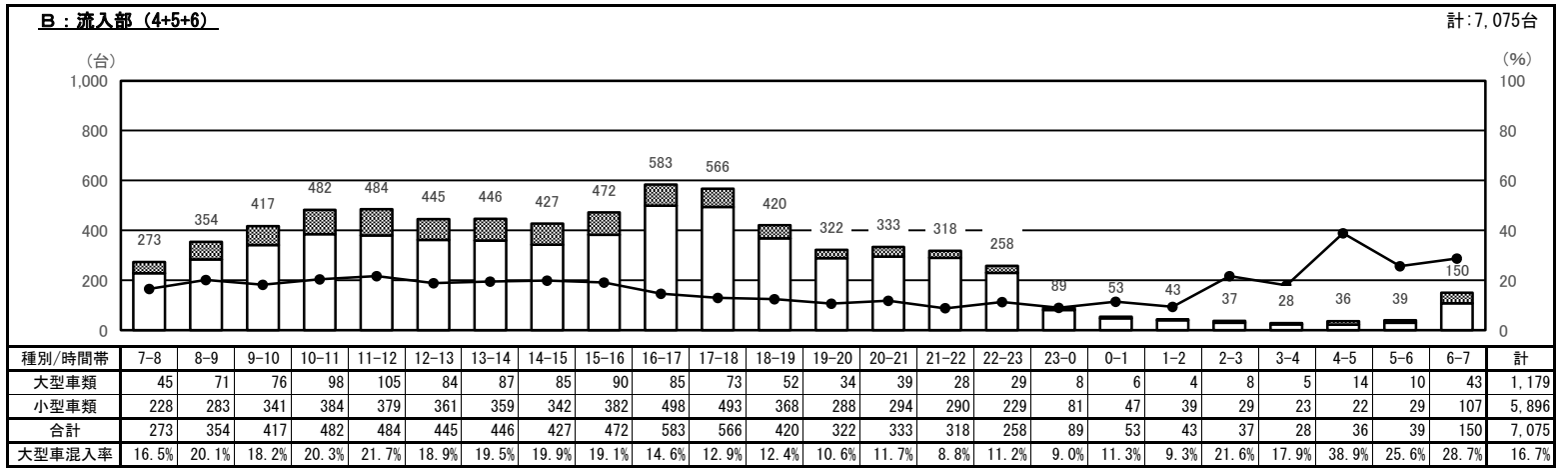
自動車交通量時間変動図

調査地点 : No.57 今川橋西詰交差点
 調査年月日 : 令和5年11月21日(火) 天候 : 晴れ
 調査時間 : 7:00~翌7:00 (24時間)



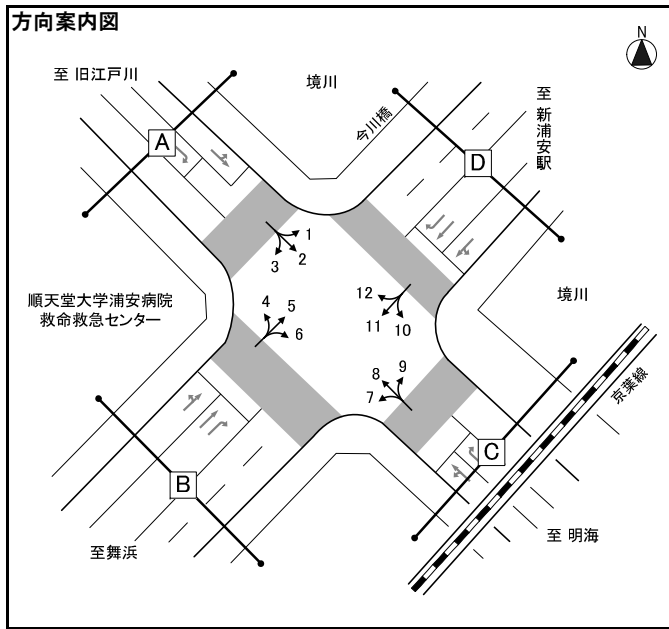
凡例

- 大型車類 (路線バス+その他バス+大型貨物車)
- 小型車類 (タクシー・ハイヤー+普通乗用車+普通貨物車)
- 大型車混入率 (大型車類/合計)



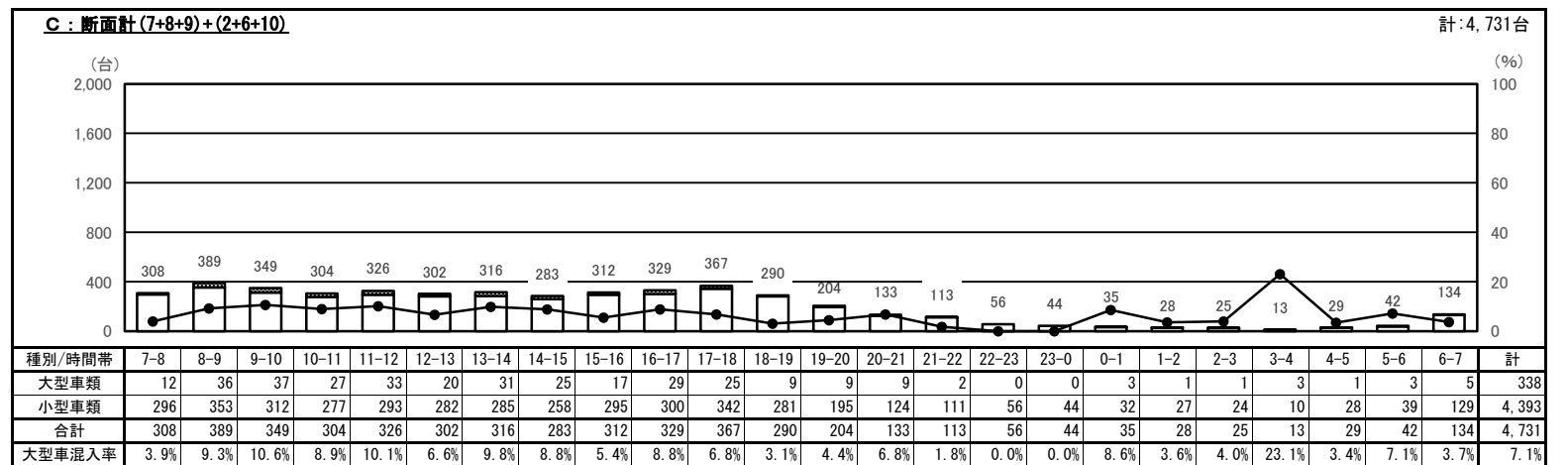
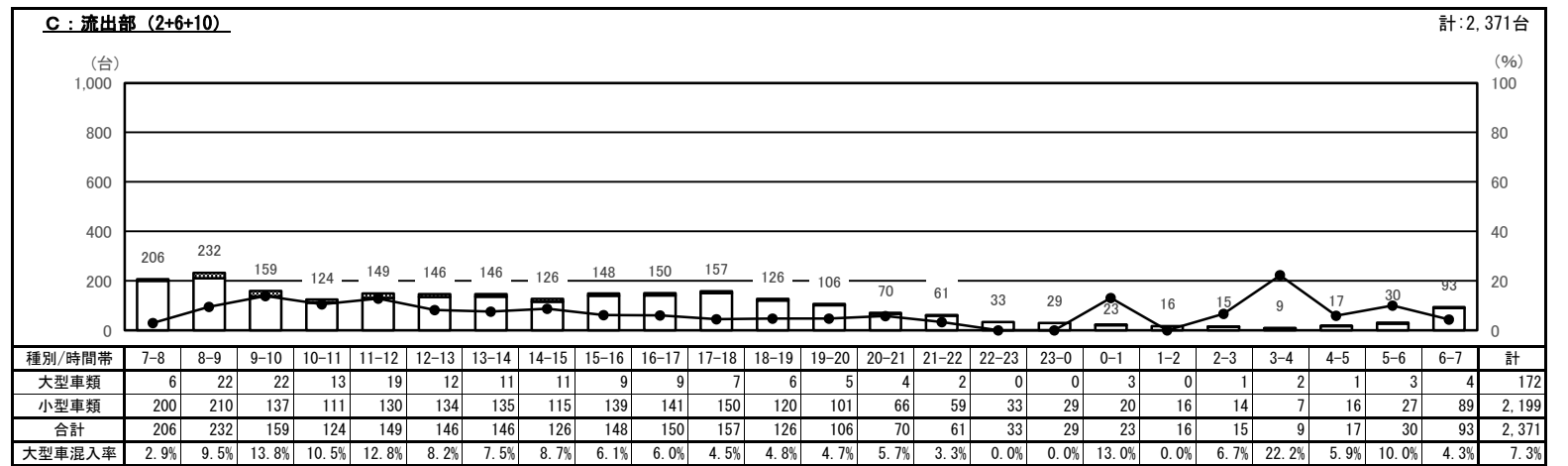
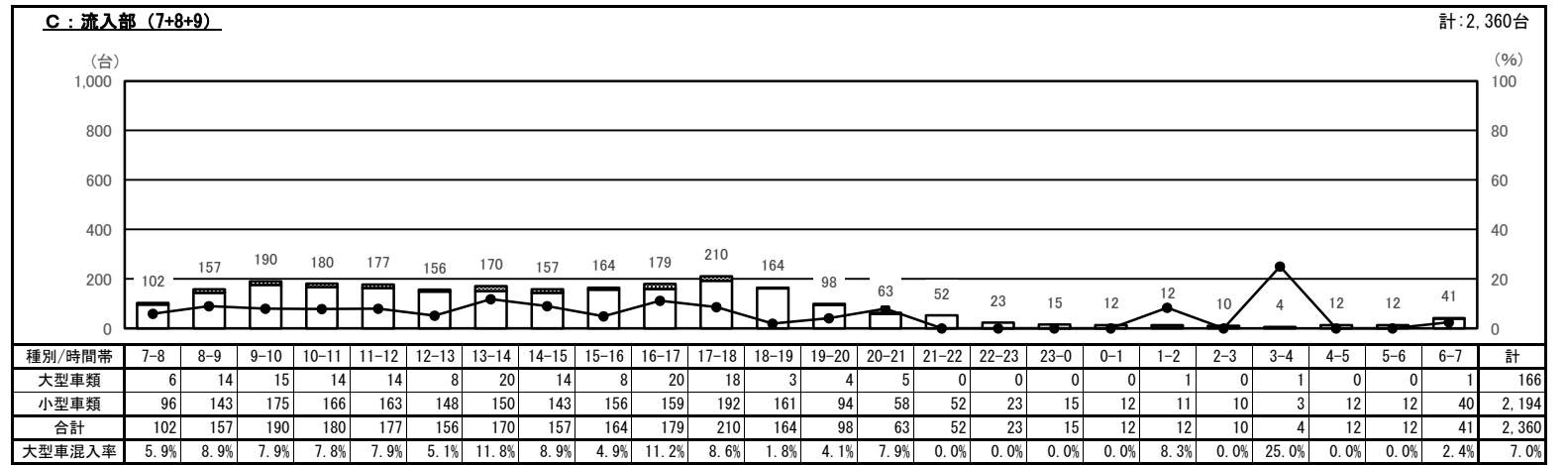
自動車交通量時間変動図

調査地点 : No.57 今川橋西詰交差点
 調査年月日 : 令和5年11月21日(火) 天候 : 晴れ
 調査時間 : 7:00~翌7:00 (24時間)



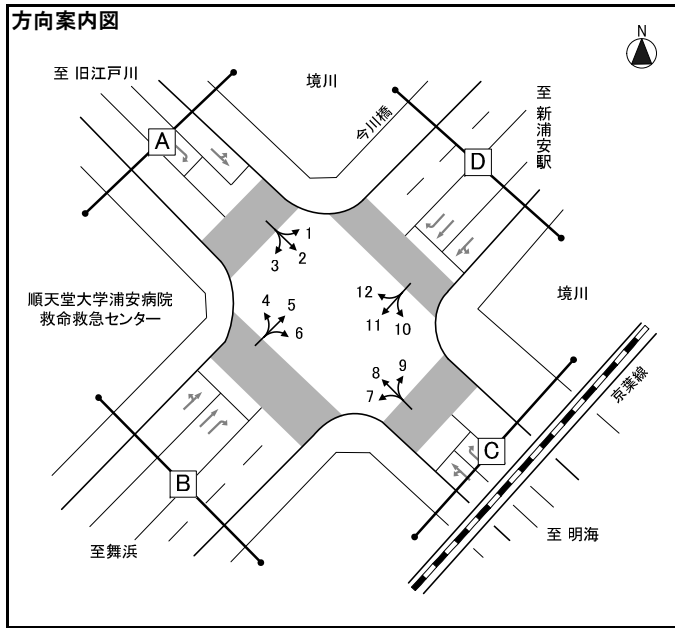
凡例

- 大型車類 (路線バス+その他バス+大型貨物車)
- 小型車類 (タクシー・ハイヤー+普通乗用車+普通貨物車)
- 大型車混入率 (大型車類/合計)



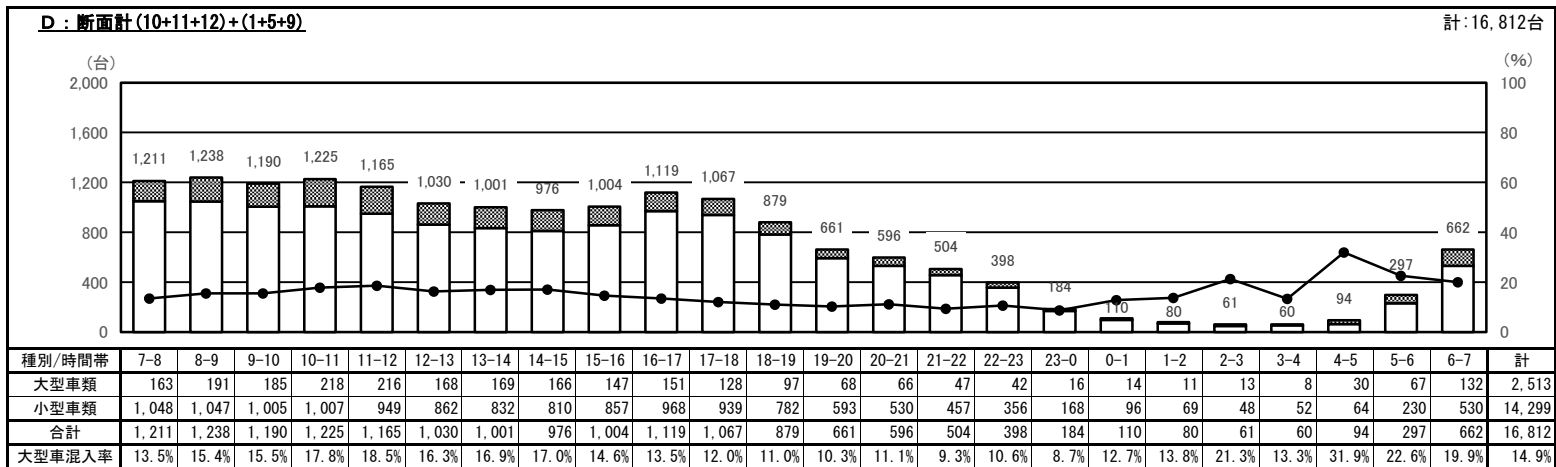
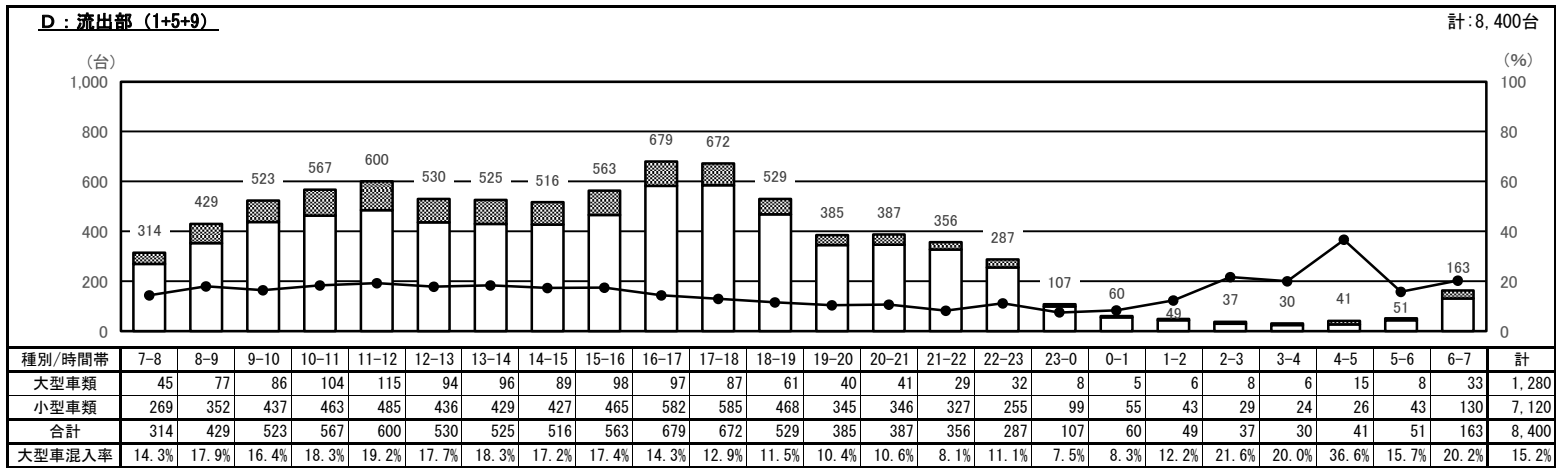
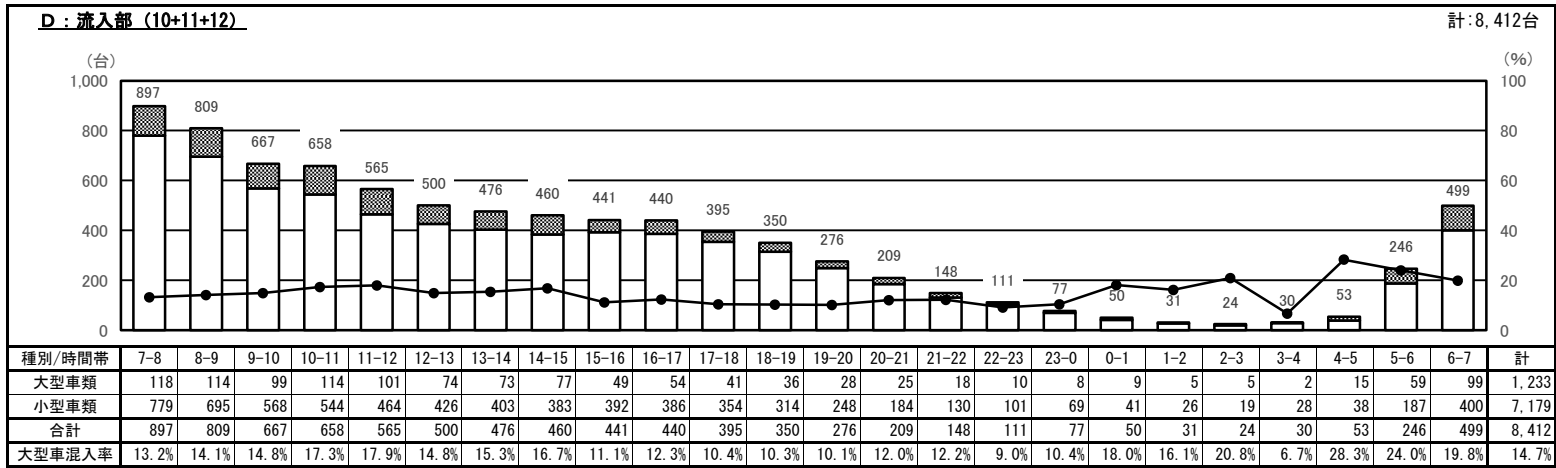
自動車交通量時間変動図

調査地点 : No.57 今川橋西詰交差点
 調査年月日 : 令和5年11月21日(火) 天候 : 晴れ
 調査時間 : 7:00~翌7:00 (24時間)



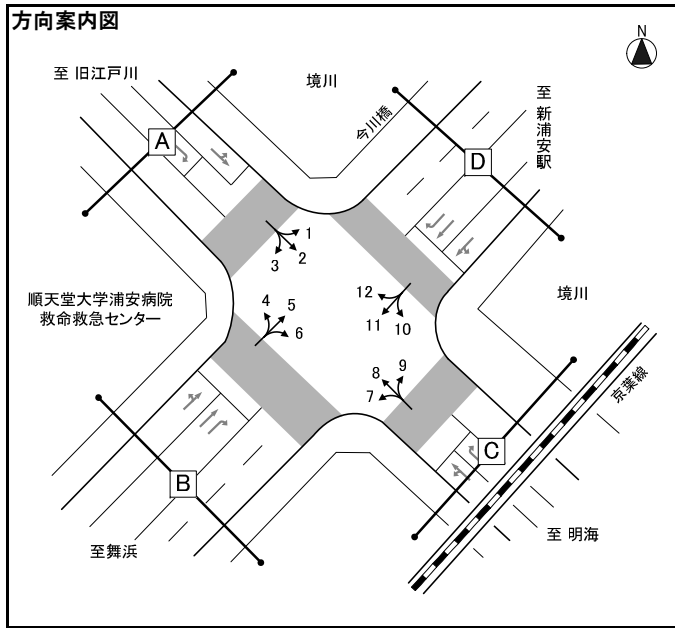
凡例

- 大型車類 (路線バス+その他バス+大型貨物車)
- 小型車類 (タクシー・ハイヤー+普通乗用車+普通貨物車)
- 大型車混入率 (大型車類/合計)



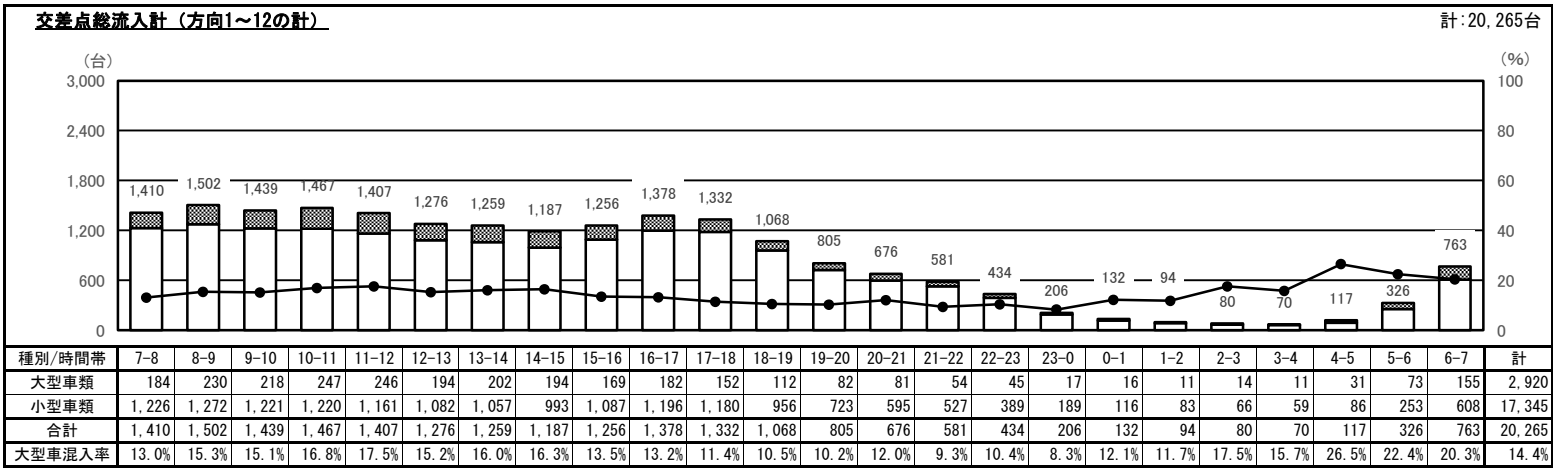
自動車交通量時間変動図

調査地点 : No.57 今川橋西詰交差点
 調査年月日 : 令和5年11月21日(火) 天候 : 晴れ
 調査時間 : 7:00~翌7:00(24時間)



凡例

- 大型車類 (路線バス+その他バス+大型貨物車)
- 小型車類 (タクシー・ハイヤー+普通乗用車+普通貨物車)
- 大型車混入率 (大型車類/合計)

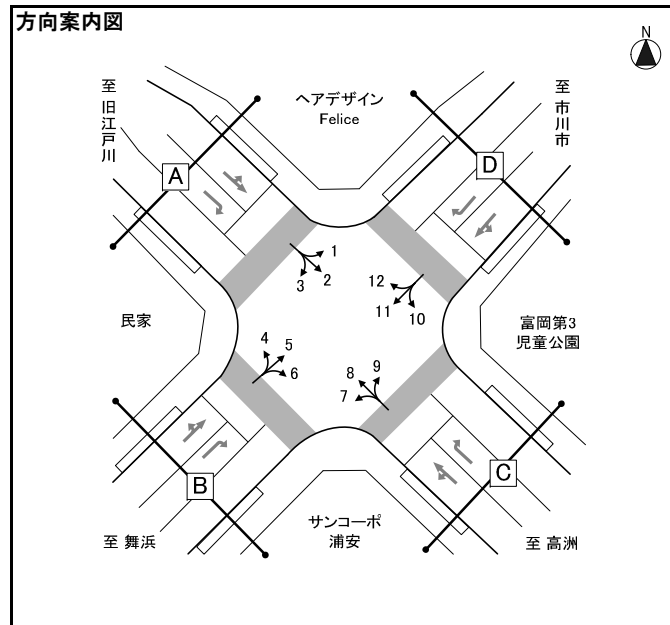


自動車交通量時間変動図

調査地点 : No.5 8 富岡地区内交差点

調査年月日 : 令和5年11月21日(火) 天候 : 晴れ

調査時間 : 7:00~19:00(12時間)

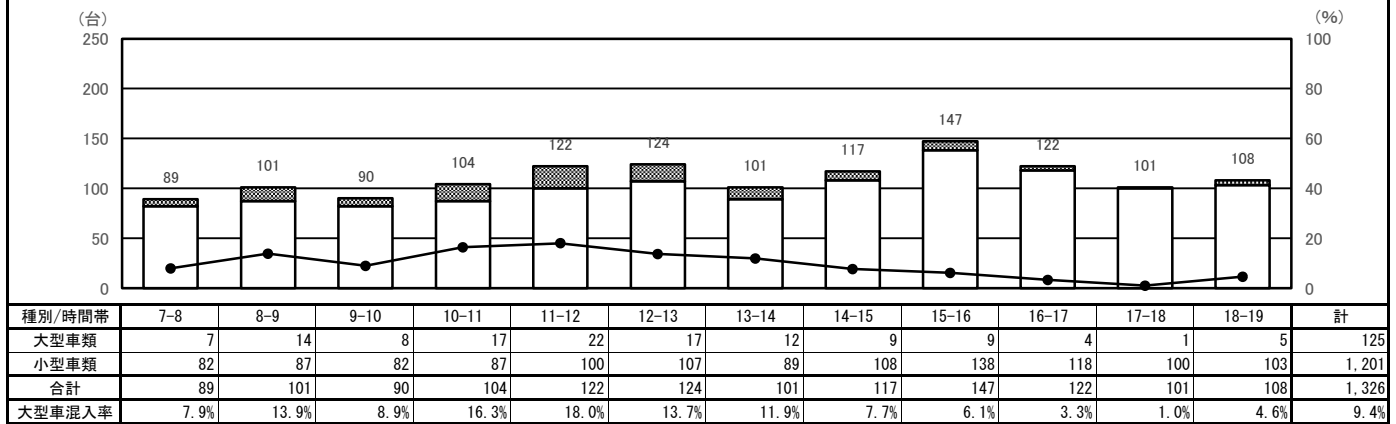


凡例

- 大型車類 (路線バス+その他バス+大型貨物車)
- 小型車類 (タクシー・ハイヤー+普通乗用車+普通貨物車)
- 大型車混入率 (大型車類/合計)

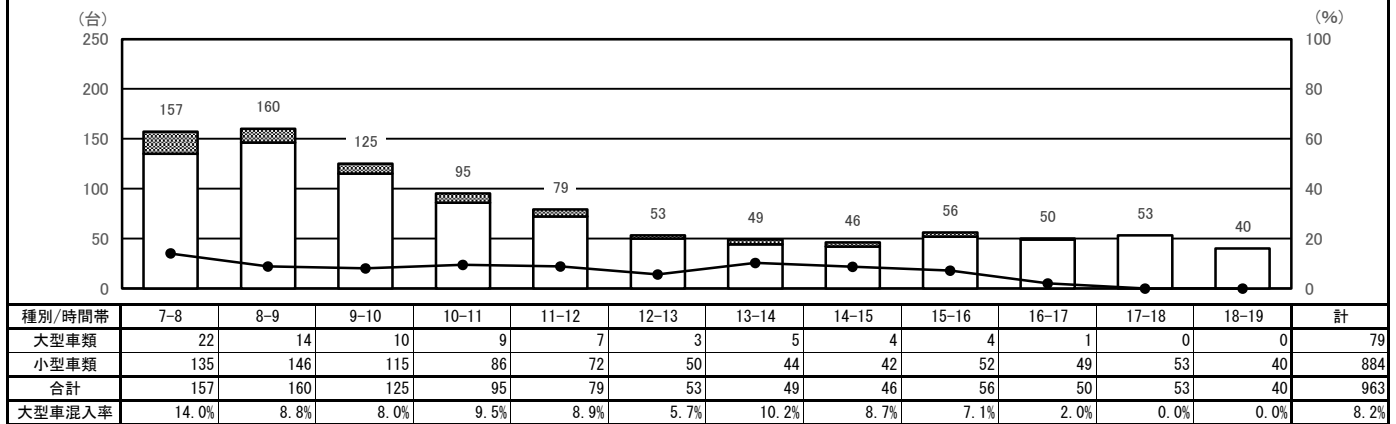
A : 流入部 (1+2+3)

計 : 1,326台



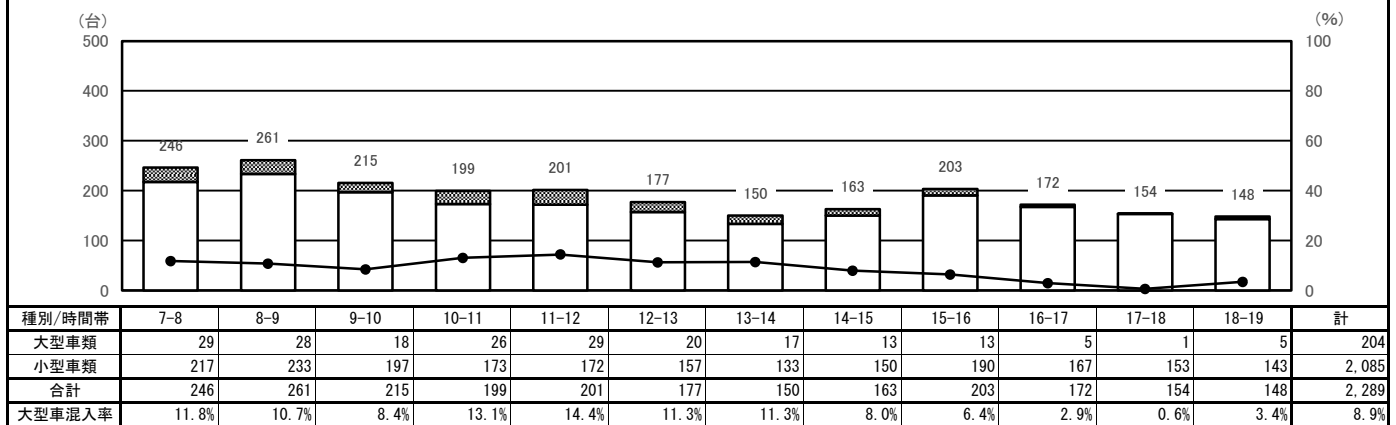
A : 流出部 (4+8+12)

計 : 963台



A : 断面計 (1+2+3)+(4+8+12)

計 : 2,289台

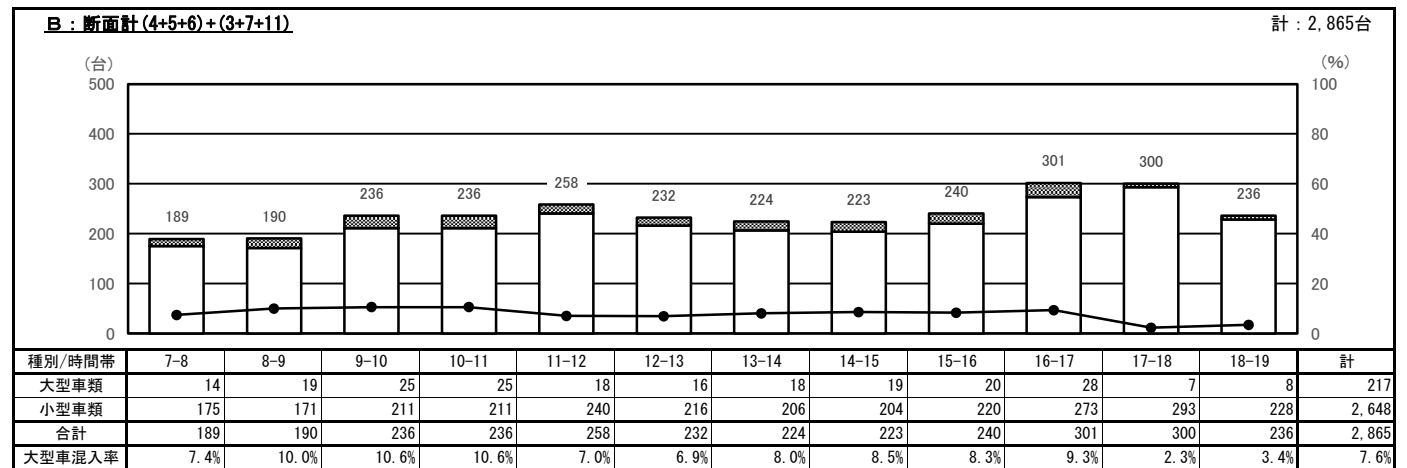
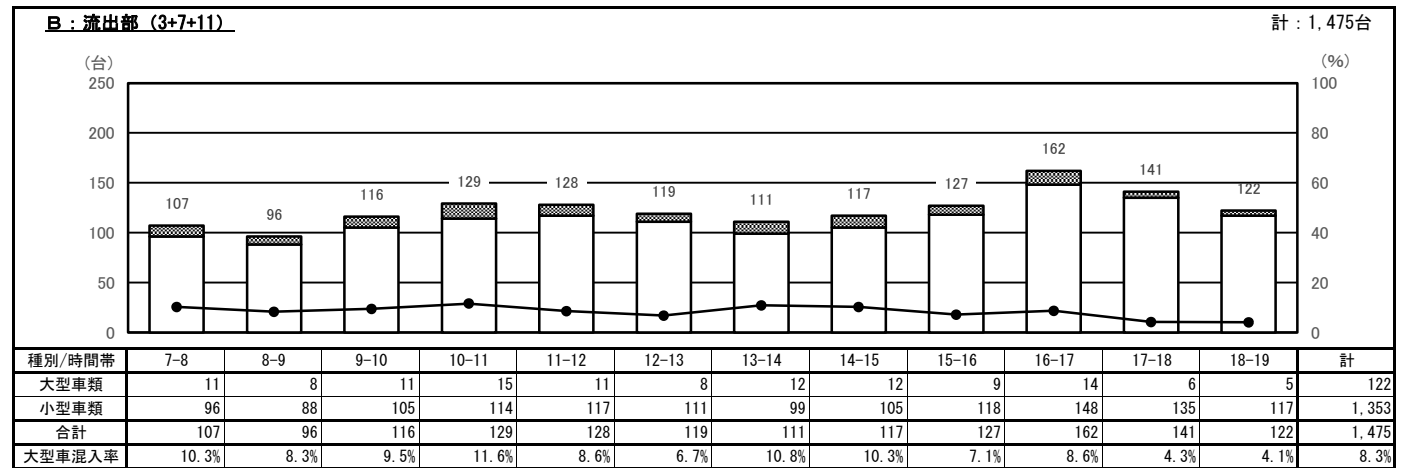
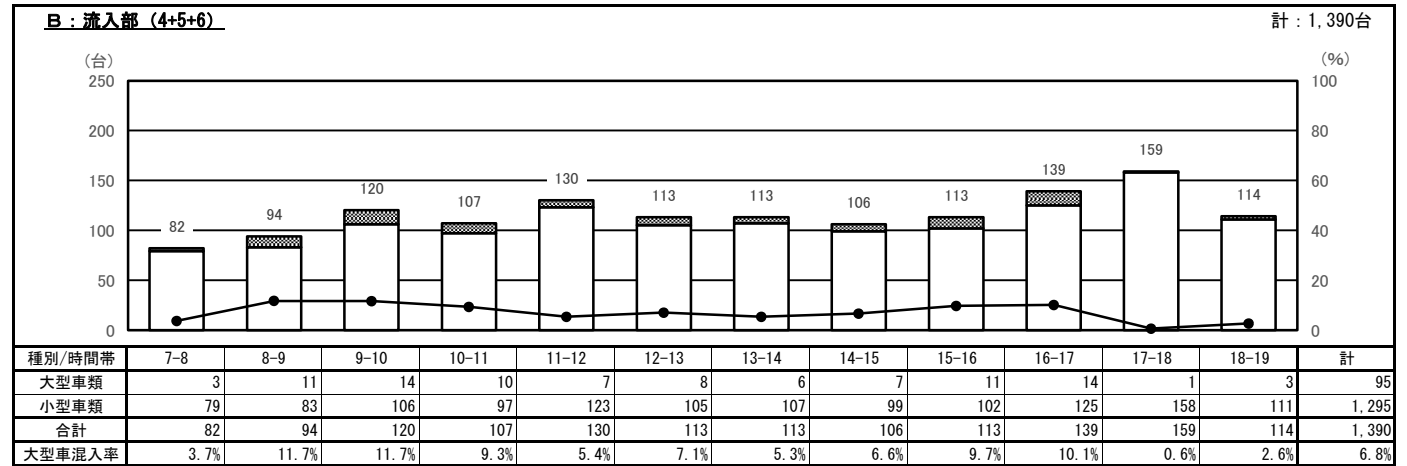
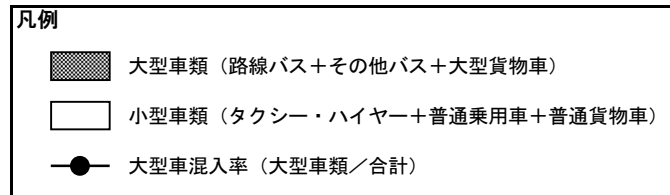
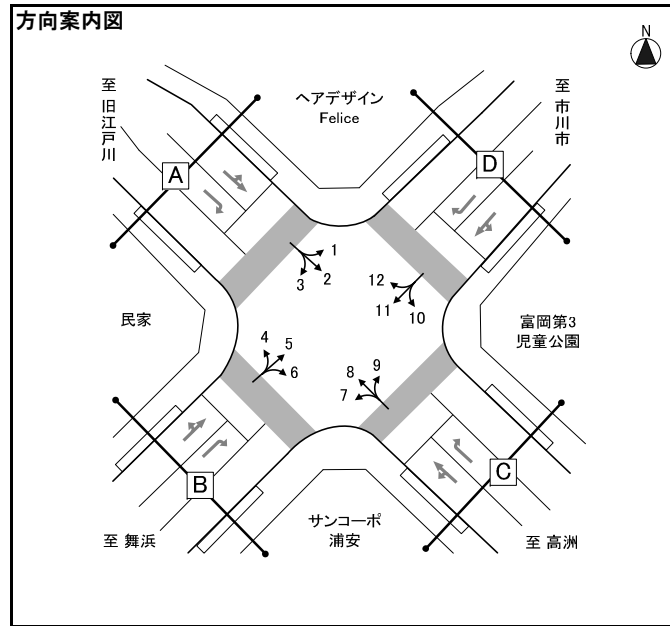


自動車交通量時間変動図

調査地点 : No.5 8 富岡地区内交差点

調査年月日 : 令和5年11月21日(火) 天候 : 晴れ

調査時間 : 7:00~19:00(12時間)

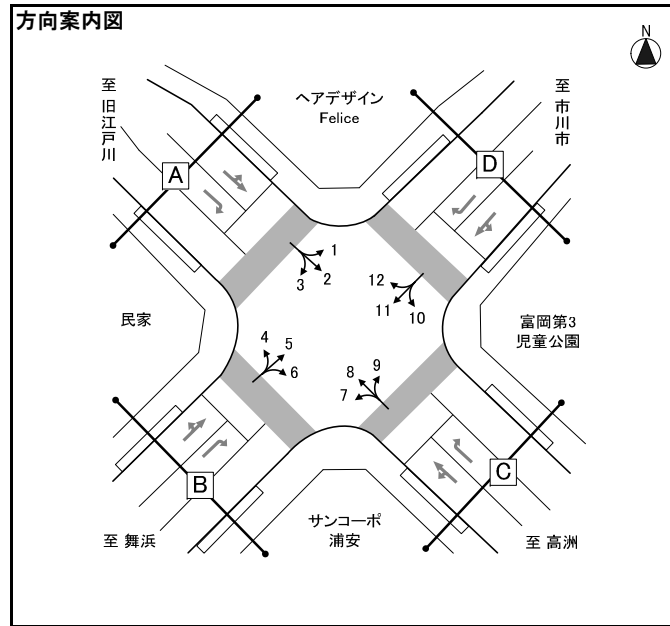


自動車交通量時間変動図

調査地点 : No.58 富岡地区内交差点

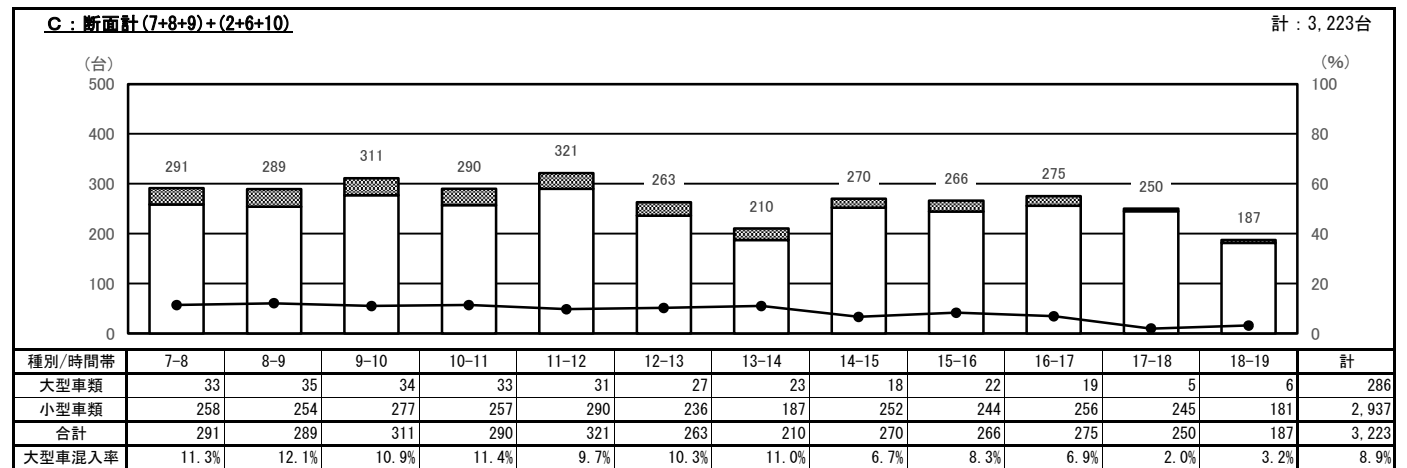
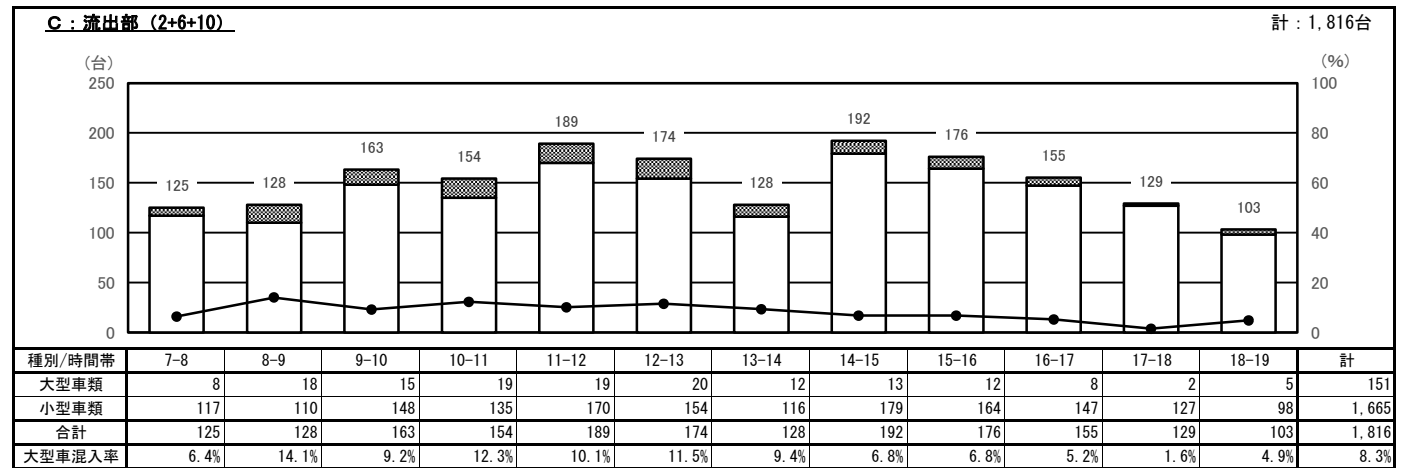
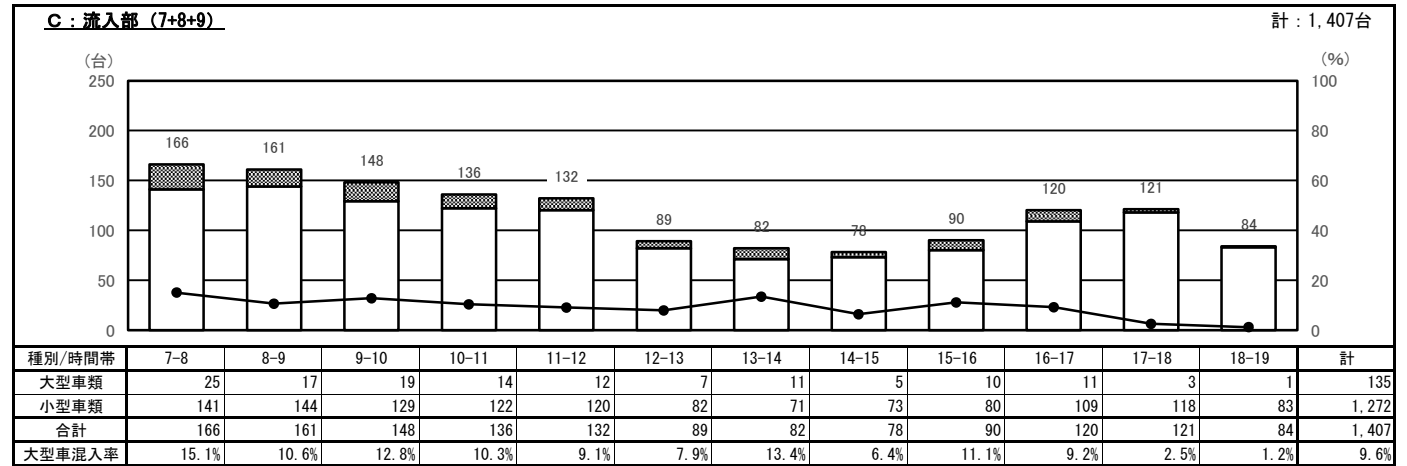
調査年月日 : 令和5年11月21日(火) 天候 : 晴れ

調査時間 : 7:00~19:00(12時間)



凡例

- 大型車類 (路線バス+その他バス+大型貨物車)
- 小型車類 (タクシー・ハイヤー+普通乗用車+普通貨物車)
- 大型車混入率 (大型車類/合計)

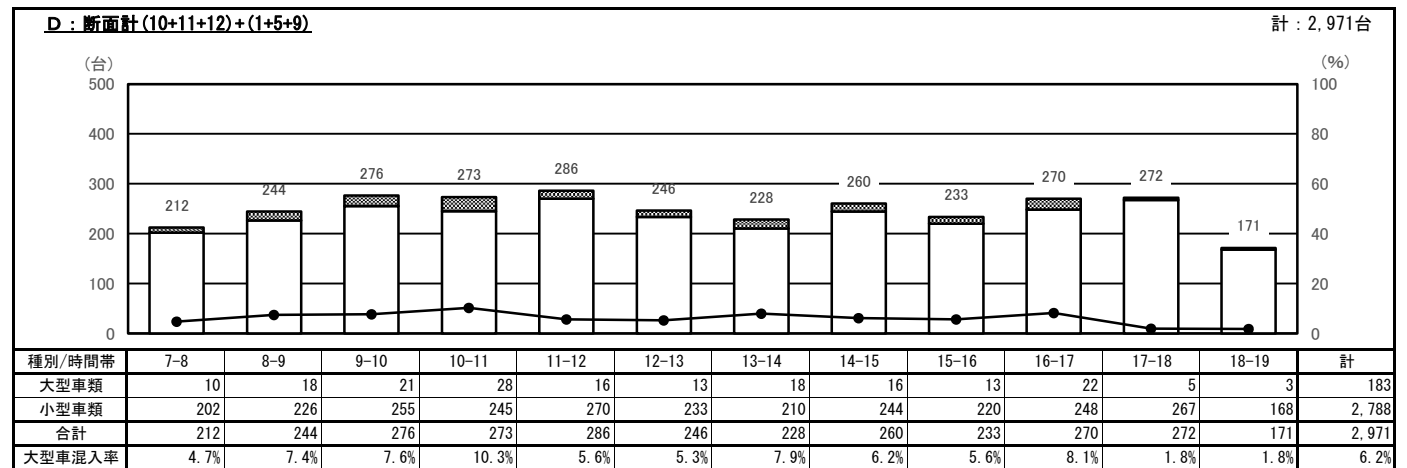
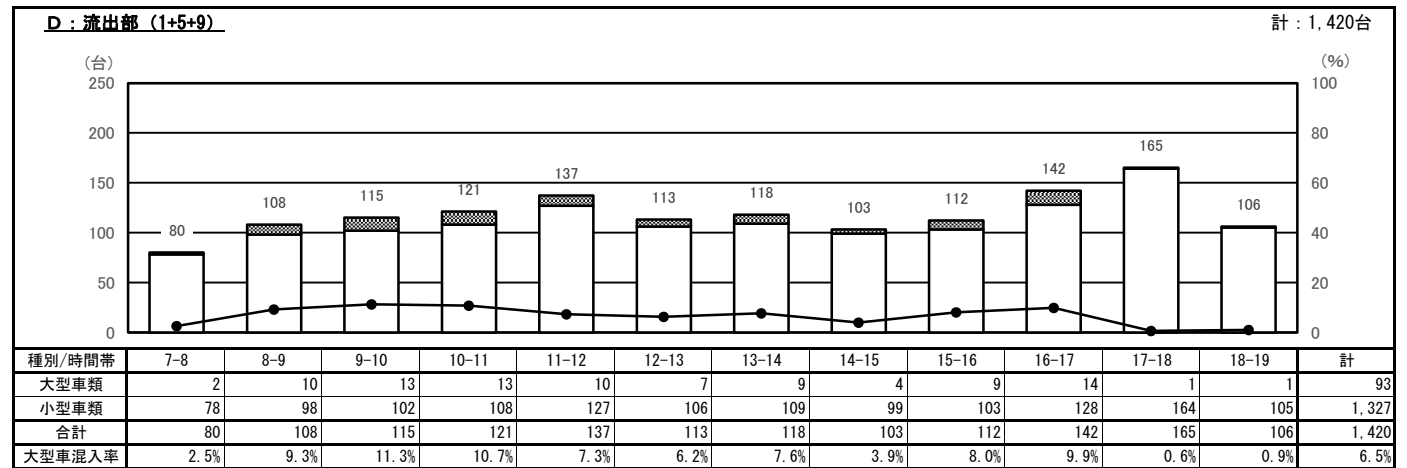
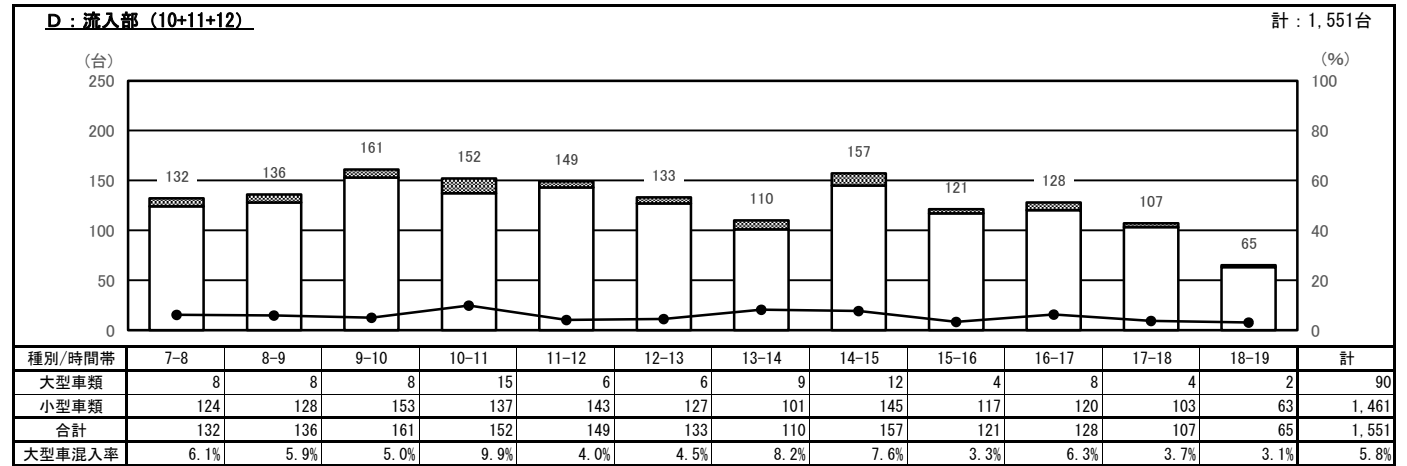
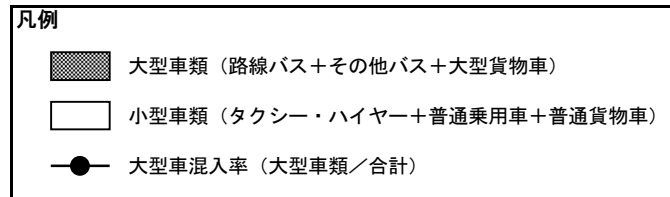
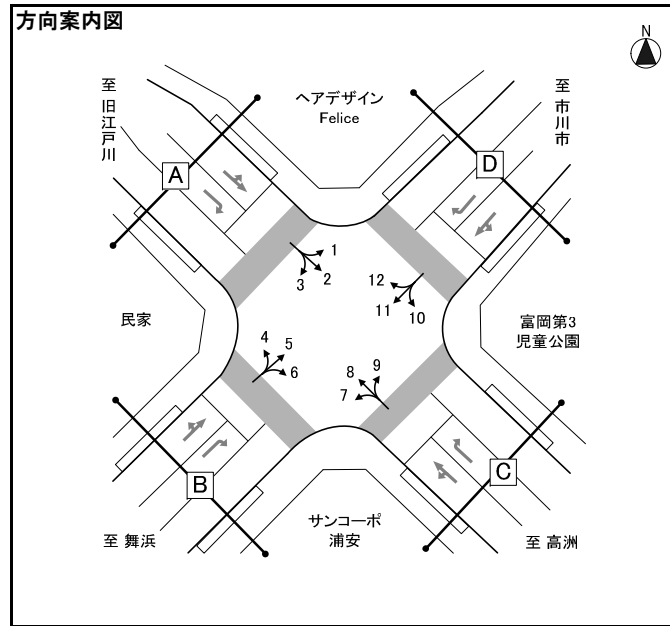


自動車交通量時間変動図

調査地点 : No.58 富岡地区内交差点

調査年月日 : 令和5年11月21日(火) 天候 : 晴れ

調査時間 : 7:00~19:00(12時間)

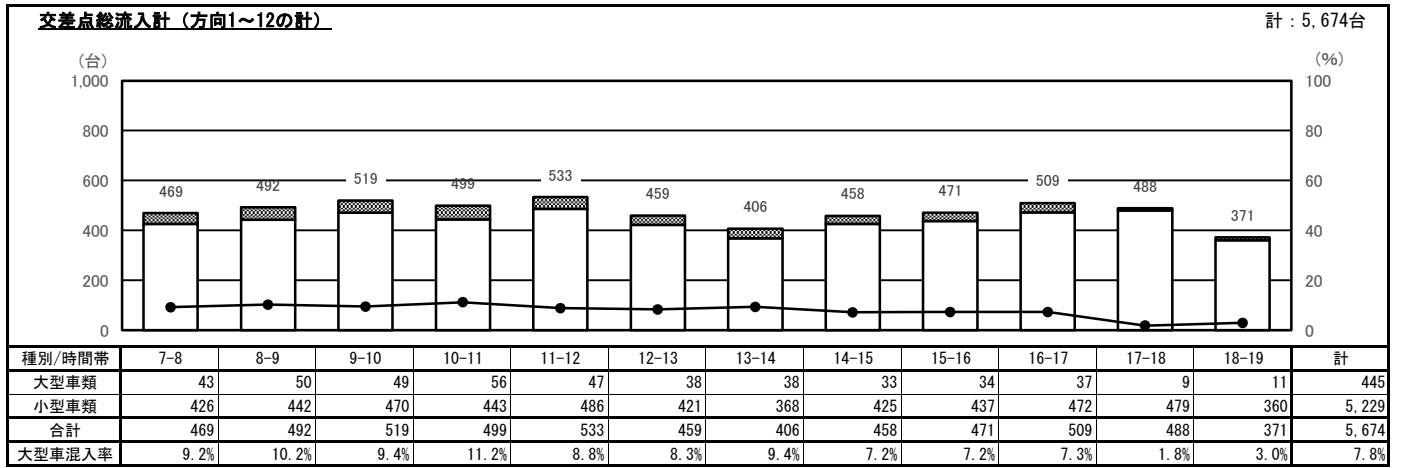
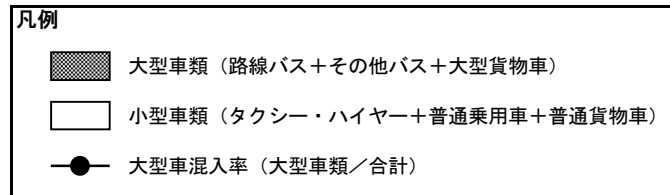
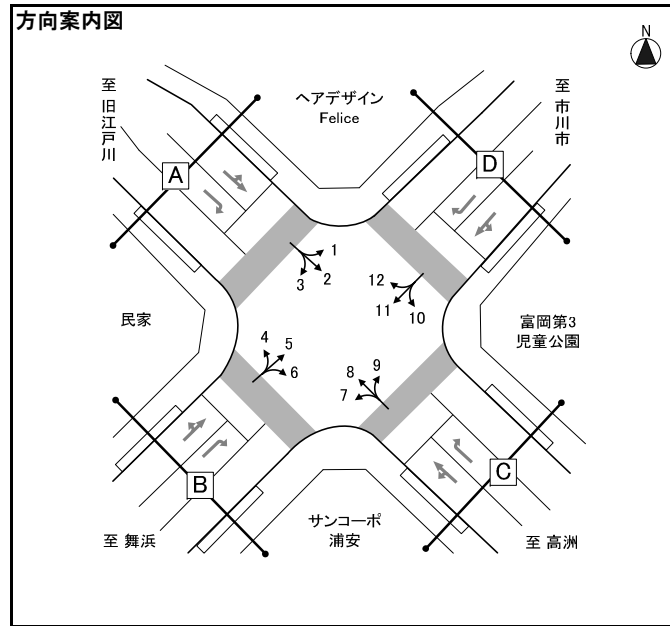


自動車交通量時間変動図

調査地点 : No.5 8 富岡地区内交差点

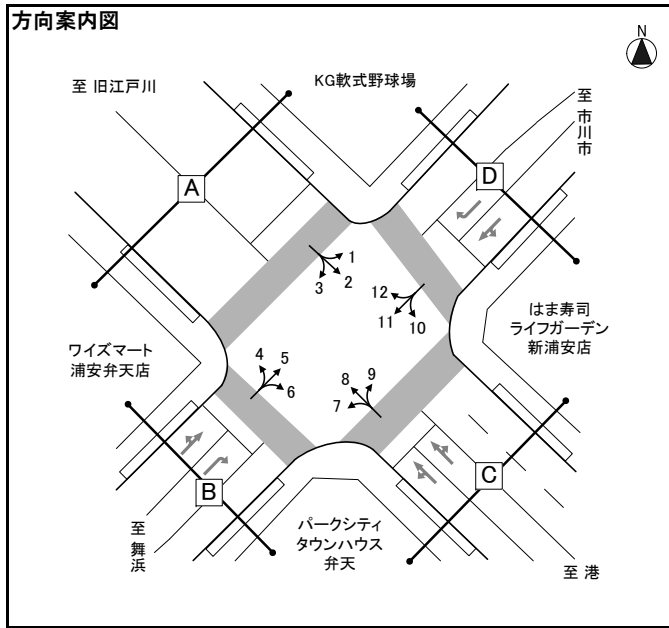
調査年月日 : 令和5年11月21日(火) 天候 : 晴れ

調査時間 : 7:00~19:00(12時間)



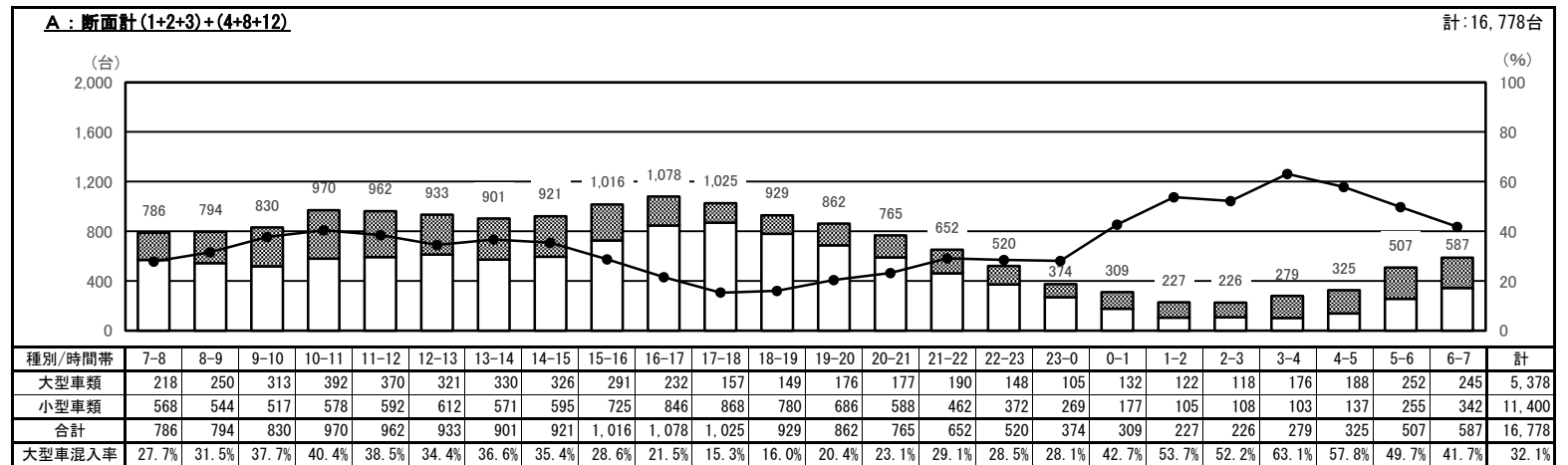
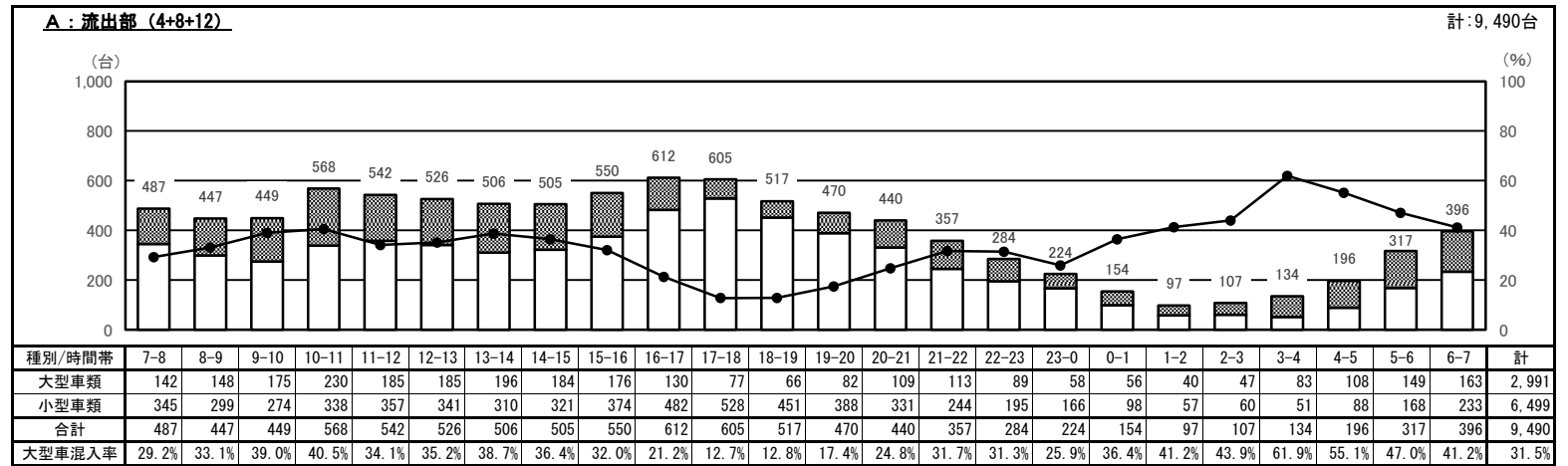
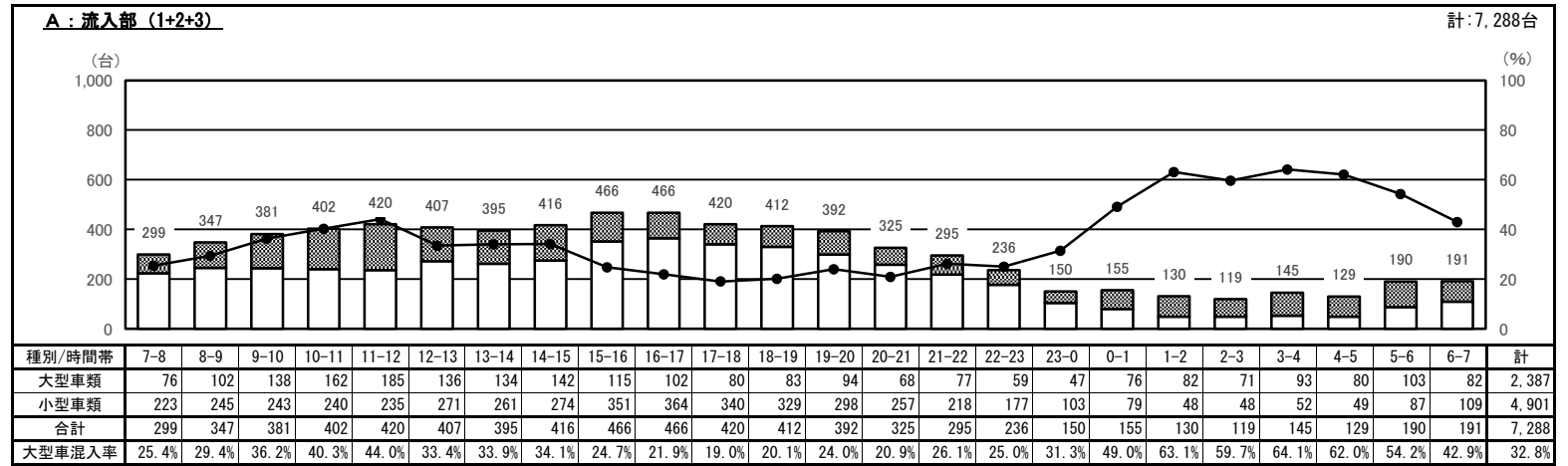
自動車交通量時間変動図

調査地点 : No.59 中央公園南交差点
 調査年月日 : 令和5年11月21日(火) 天候 : 晴れ
 調査時間 : 7:00~翌7:00(24時間)



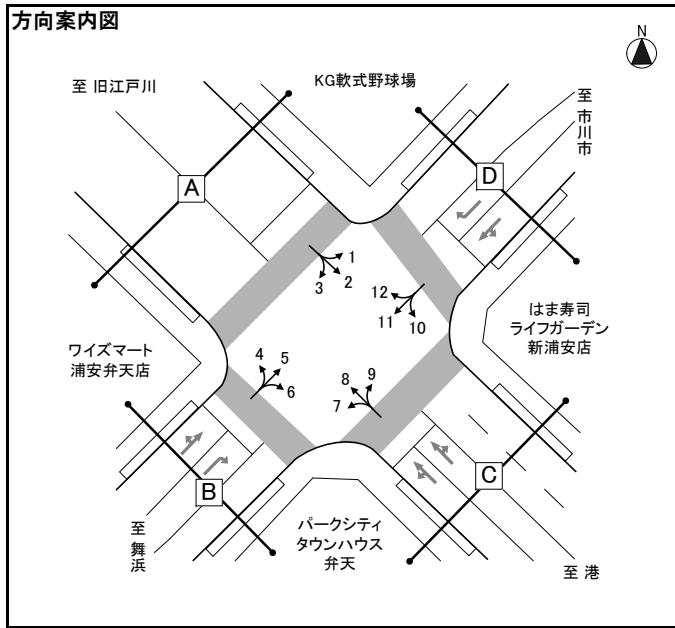
凡例

- 大型車類 (路線バス+その他バス+大型貨物車)
- 小型車類 (タクシー・ハイヤー+普通乗用車+普通貨物車)
- 大型車混入率 (大型車類/合計)



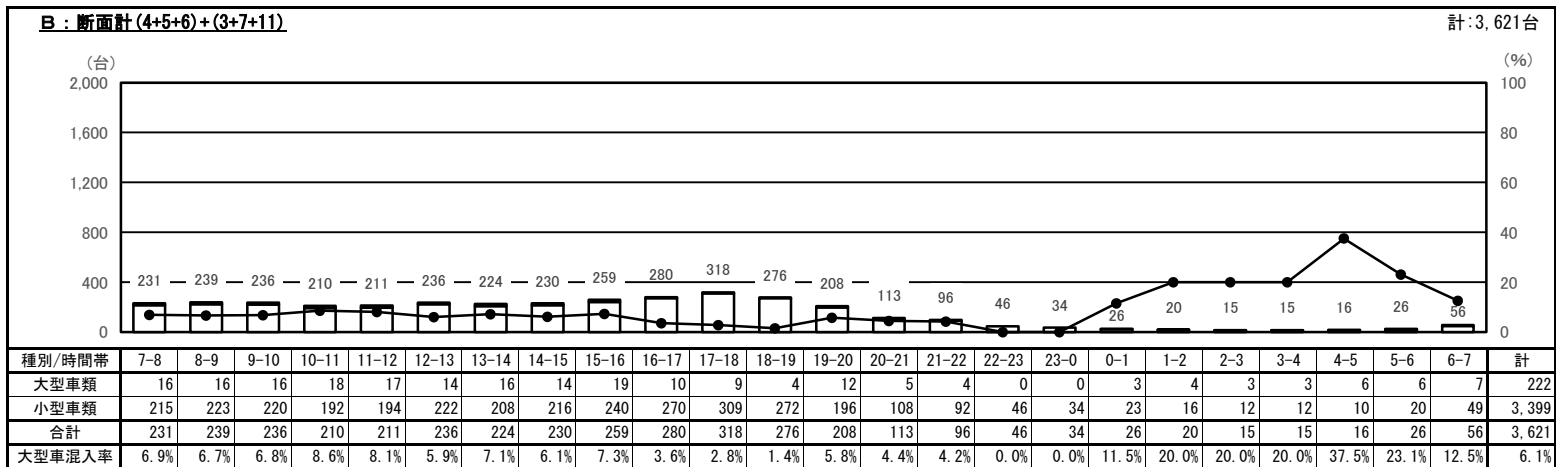
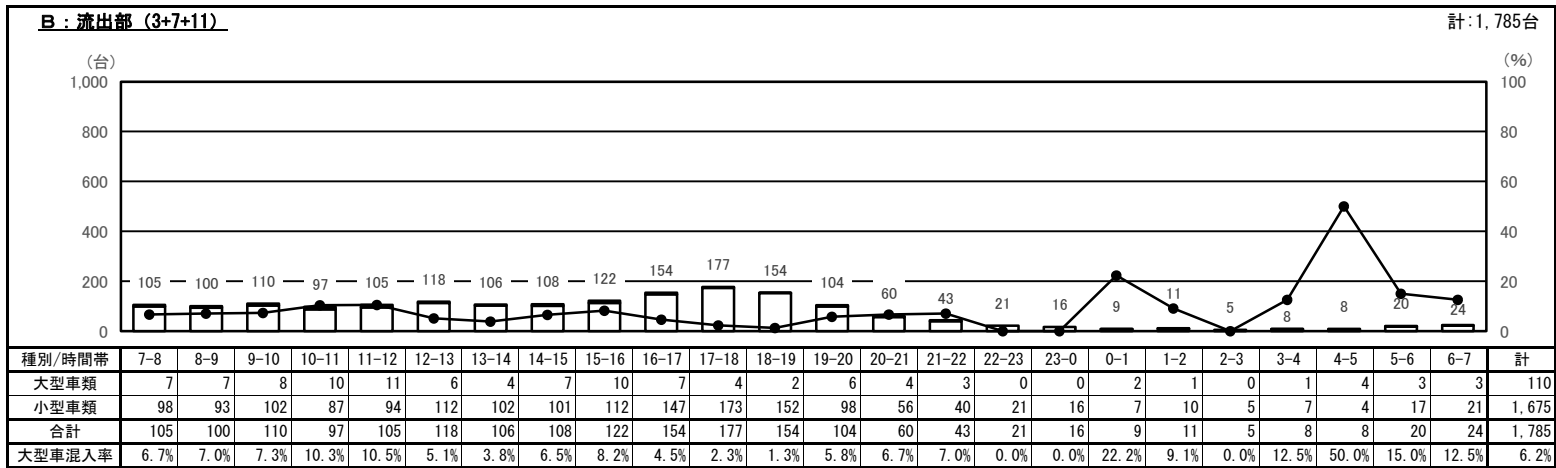
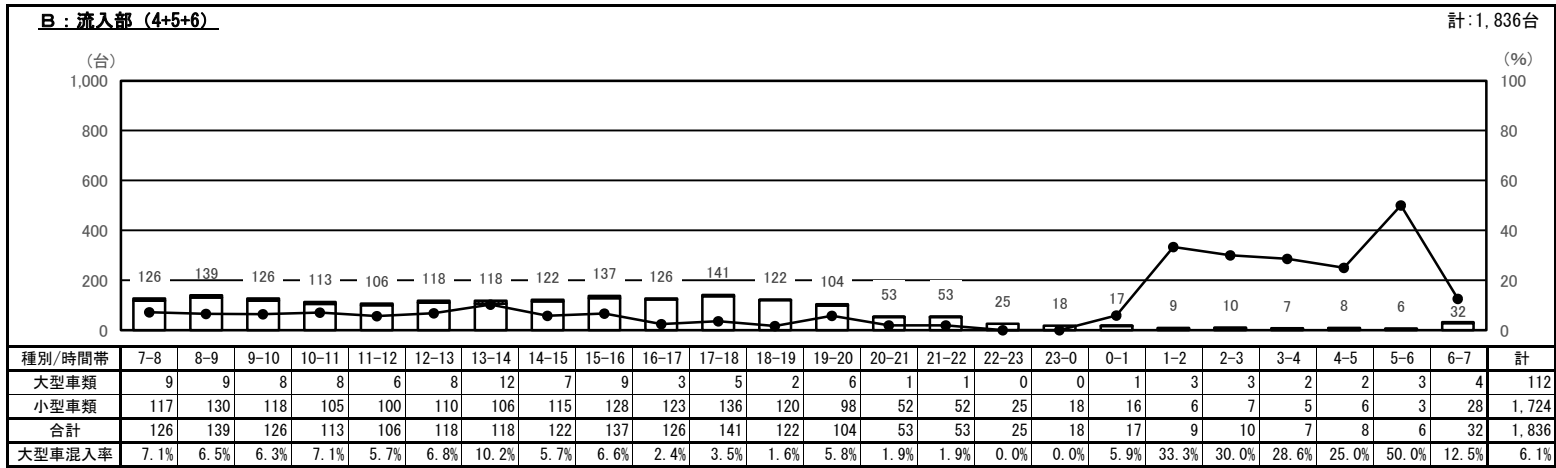
自動車交通量時間変動図

調査地点 : No.59 中央公園南交差点
 調査年月日 : 令和5年11月21日(火) 天候 : 晴れ
 調査時間 : 7:00~翌7:00 (24時間)



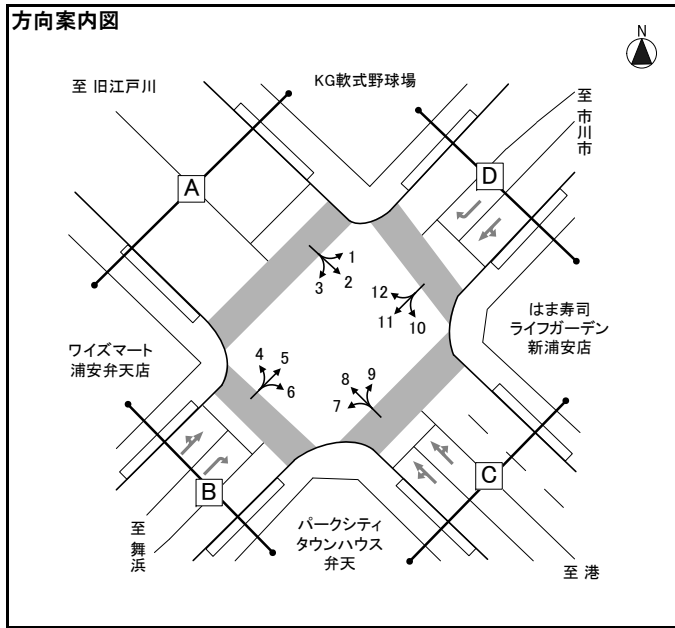
凡例

- 大型車類 (路線バス+その他バス+大型貨物車)
- 小型車類 (タクシー・ハイヤー+普通乗用車+普通貨物車)
- 大型車混入率 (大型車類/合計)



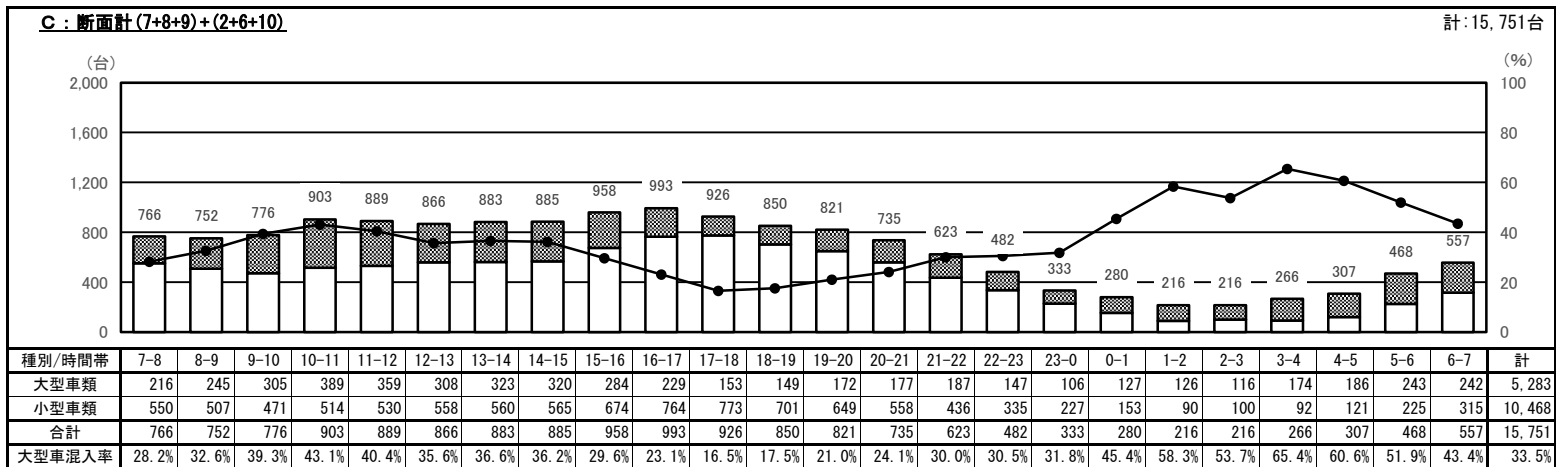
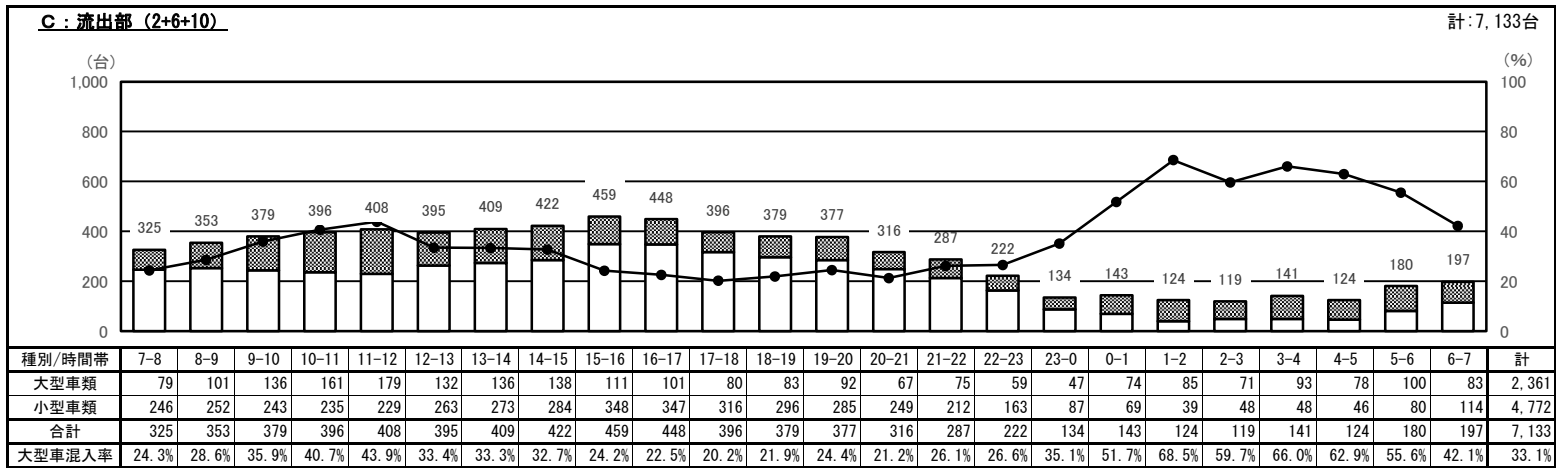
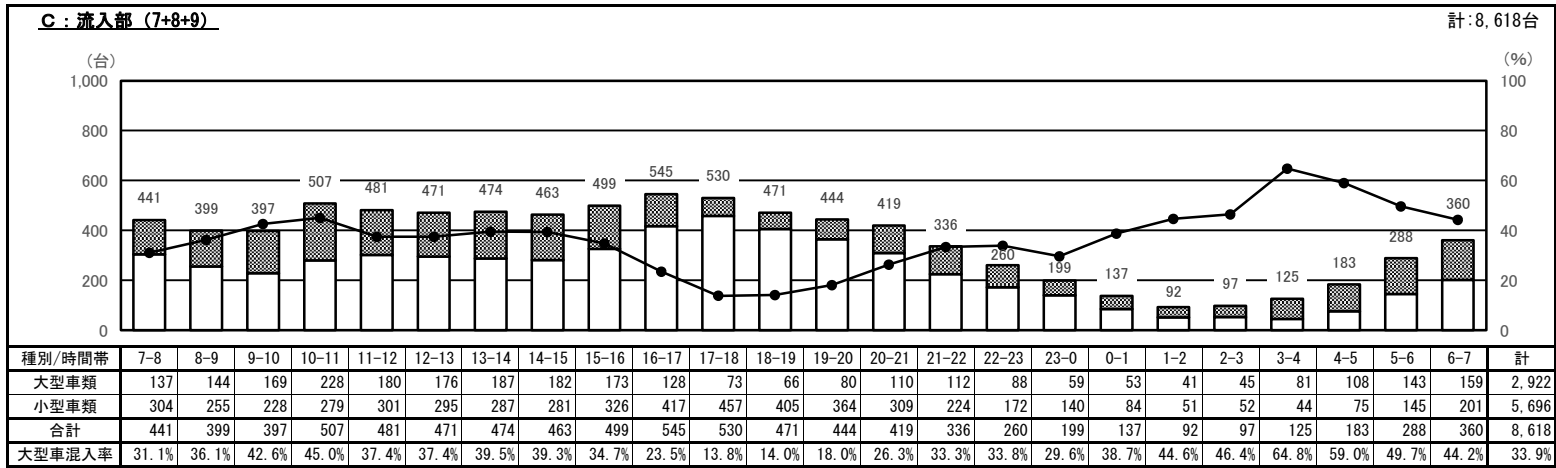
自動車交通量時間変動図

調査地点 : No.59 中央公園南交差点
 調査年月日 : 令和5年11月21日(火) 天候 : 晴れ
 調査時間 : 7:00~翌7:00(24時間)



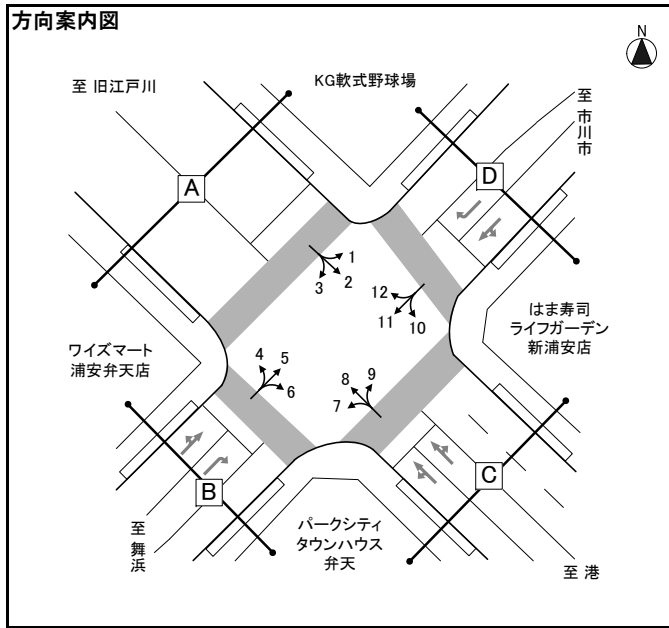
凡例

- 大型車類 (路線バス+その他バス+大型貨物車)
- 小型車類 (タクシー・ハイヤー+普通乗用車+普通貨物車)
- 大型車混入率 (大型車類/合計)



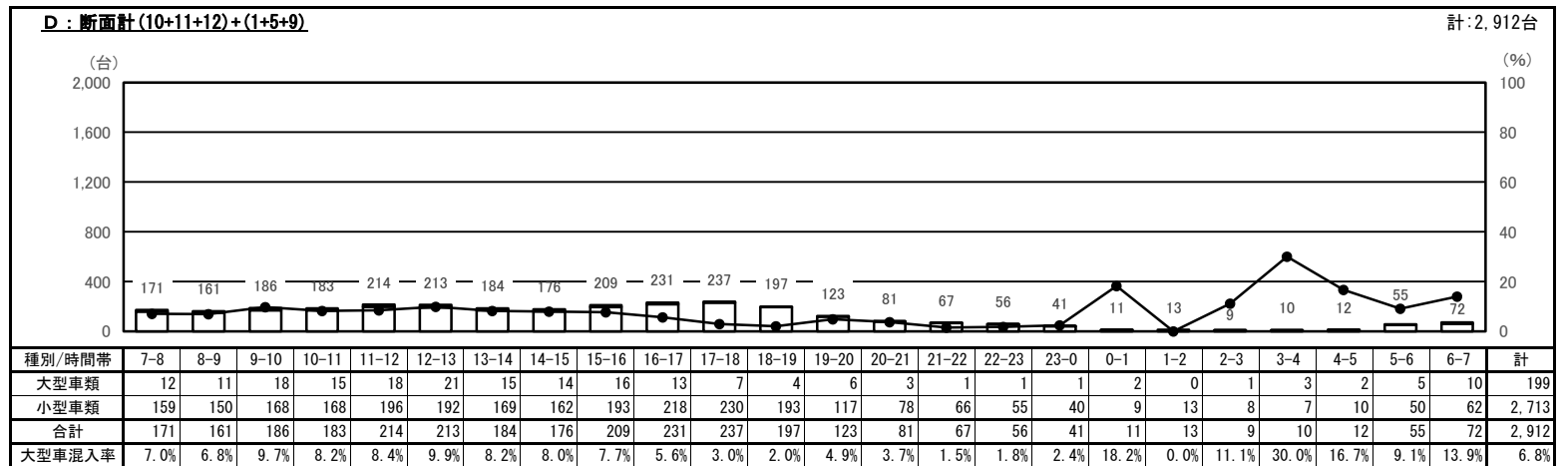
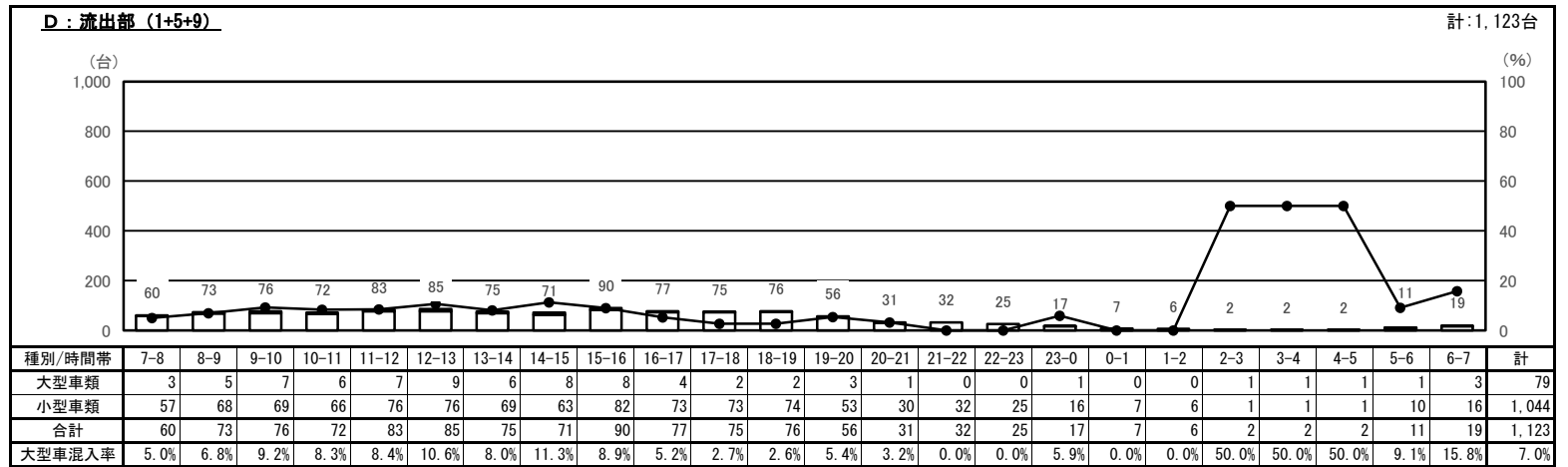
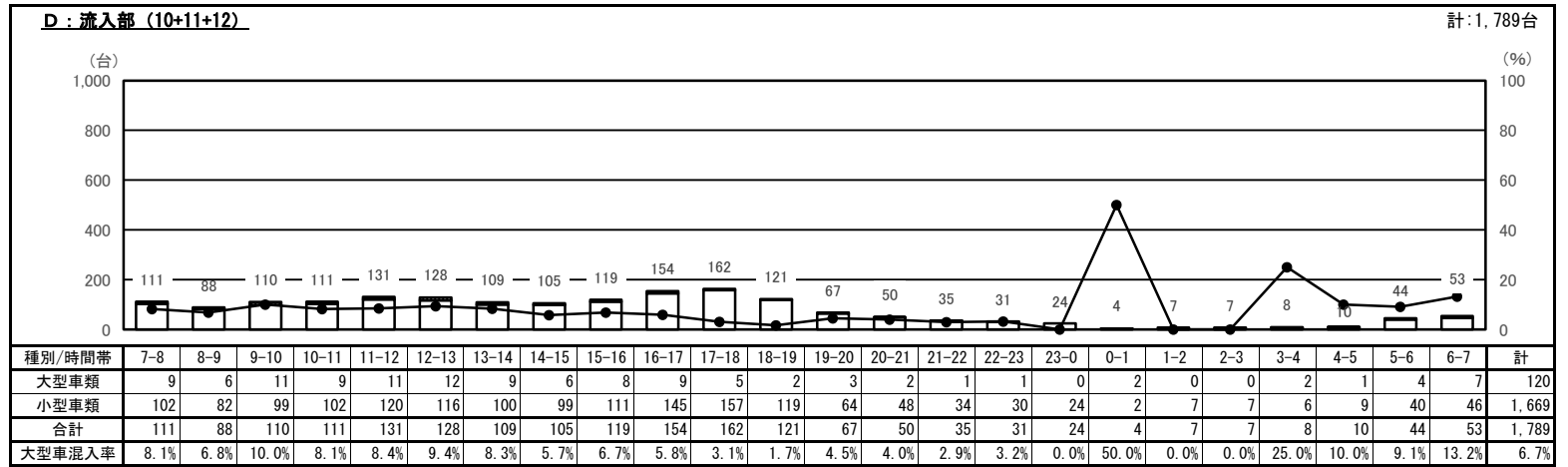
自動車交通量時間変動図

調査地点 : No.59 中央公園南交差点
 調査年月日 : 令和5年11月21日(火) 天候 : 晴れ
 調査時間 : 7:00~翌7:00 (24時間)



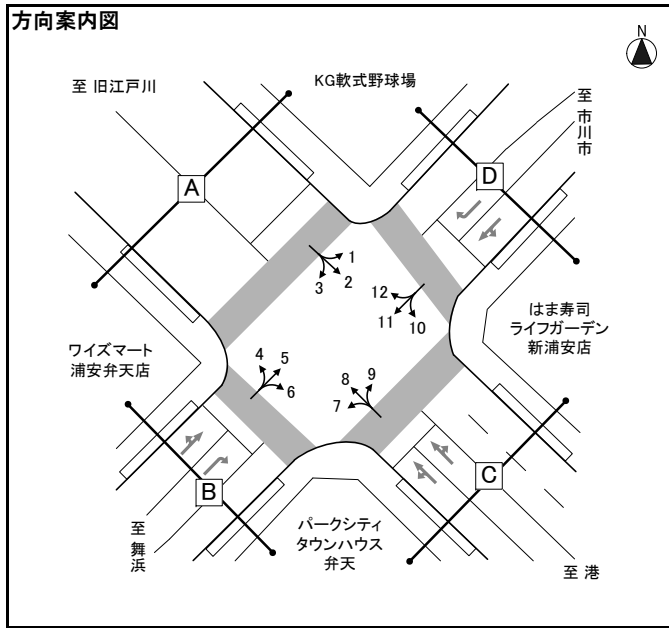
凡例

- 大型車類 (路線バス+その他バス+大型貨物車)
- 小型車類 (タクシー・ハイヤー+普通乗用車+普通貨物車)
- 大型車混入率 (大型車類/合計)



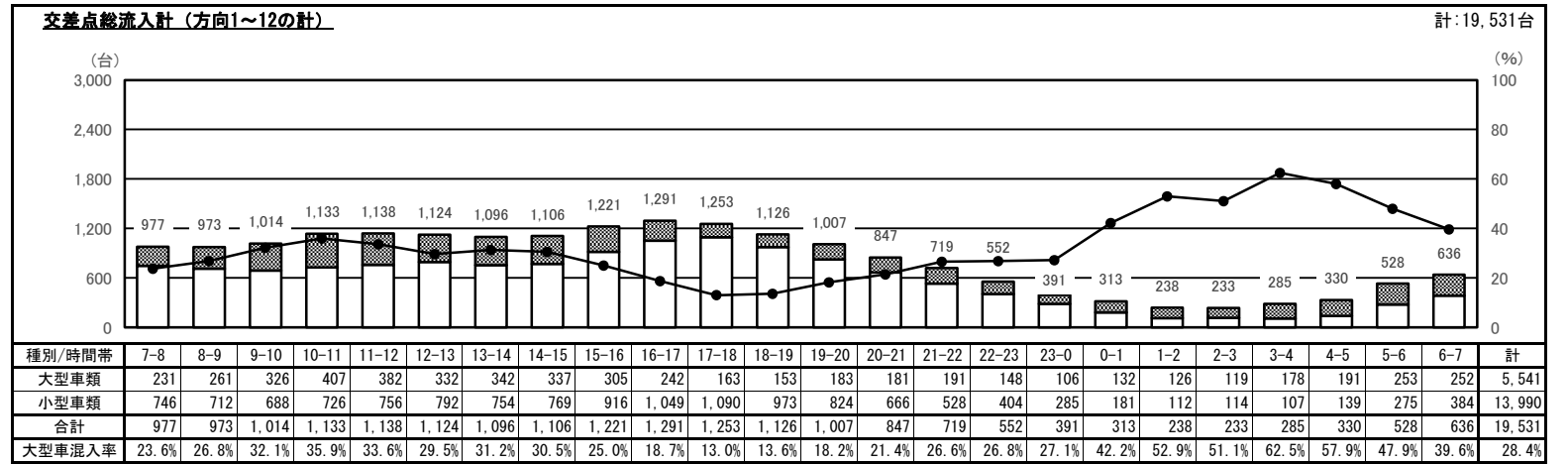
自動車交通量時間変動図

調査地点 : No.59 中央公園南交差点
 調査年月日 : 令和5年11月21日(火) 天候 : 晴れ
 調査時間 : 7:00~翌7:00 (24時間)



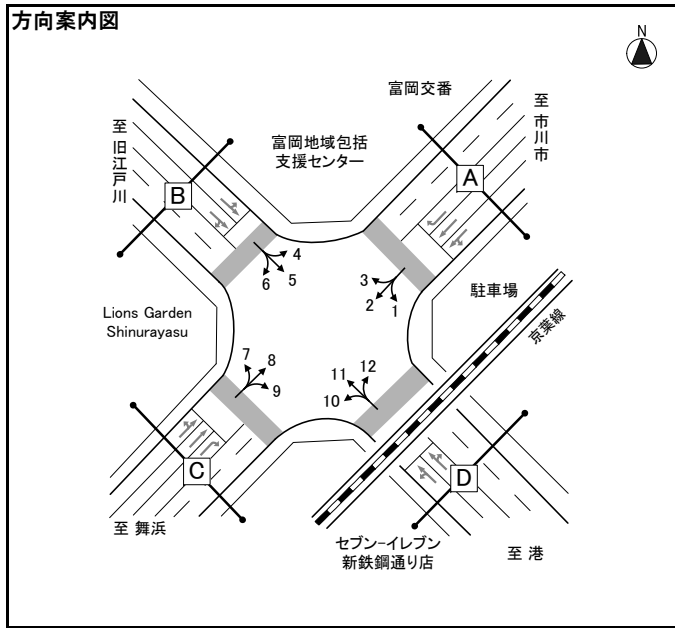
凡例

- 大型車類 (路線バス+その他バス+大型貨物車)
- 小型車類 (タクシー・ハイヤー+普通乗用車+普通貨物車)
- 大型車混入率 (大型車類/合計)



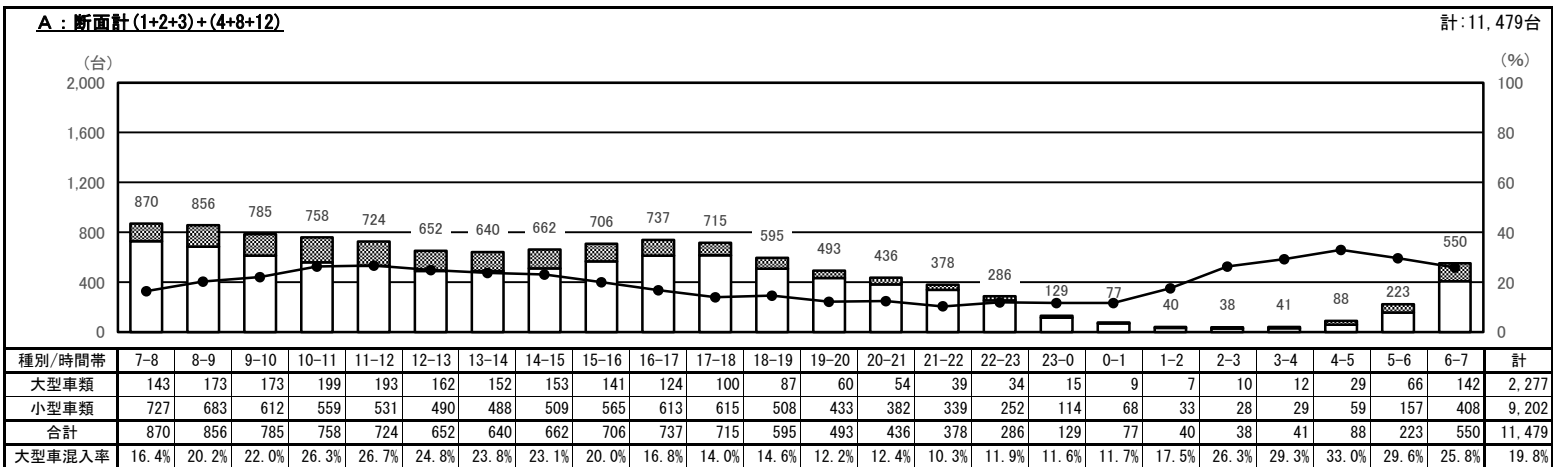
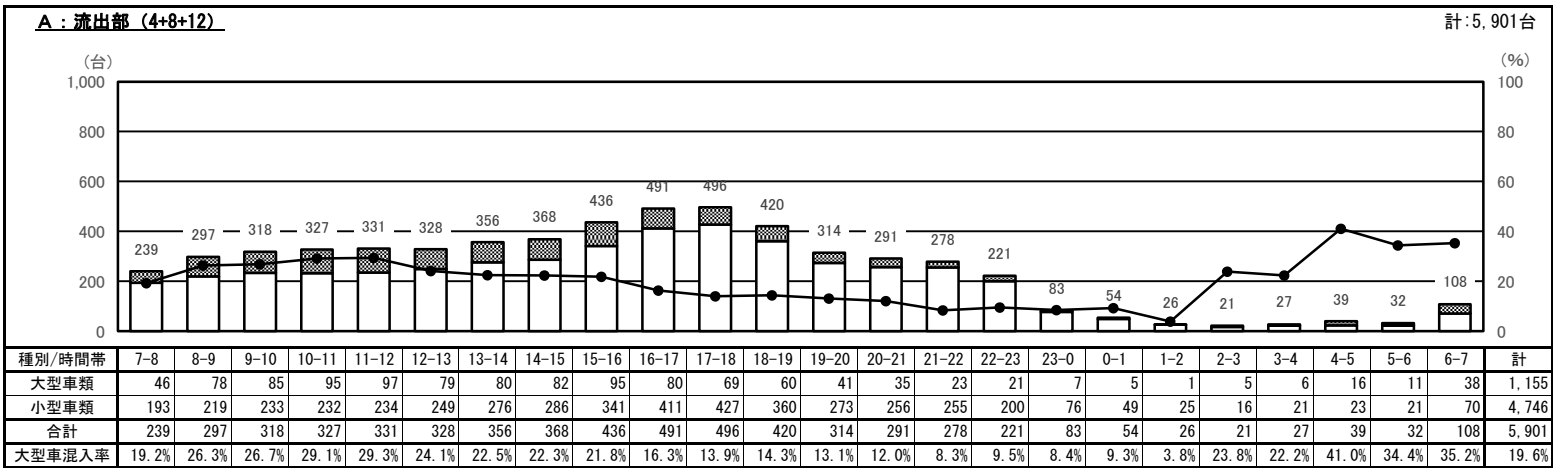
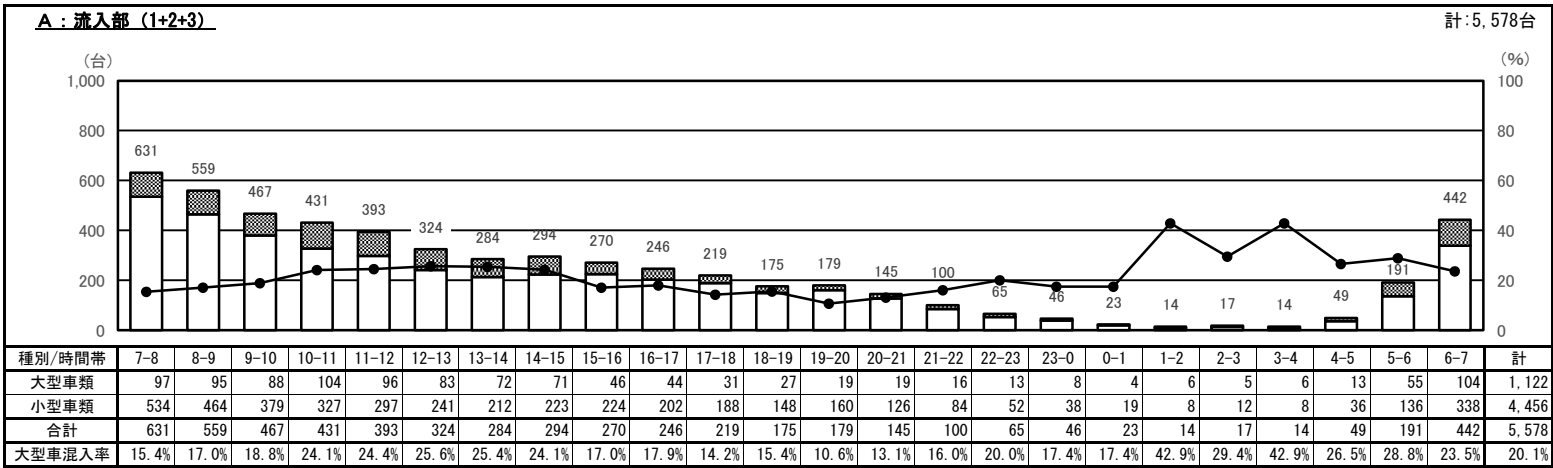
自動車交通量時間変動図

調査地点 : No.60 富岡交番交差点
 調査年月日 : 令和5年11月21日(火) 天候 : 晴れ
 調査時間 : 7:00~翌7:00 (24時間)



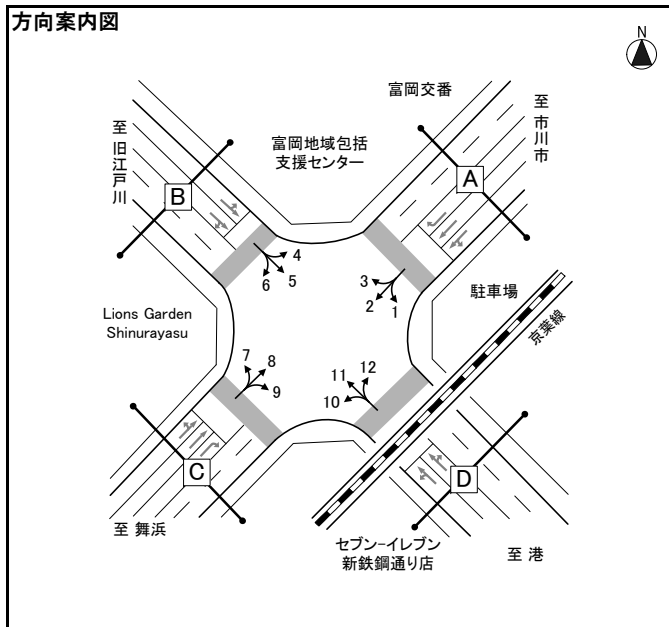
凡例

- 大型車類 (路線バス+その他バス+大型貨物車)
- 小型車類 (タクシー・ハイヤー+普通乗用車+普通貨物車)
- 大型車混入率 (大型車類/合計)



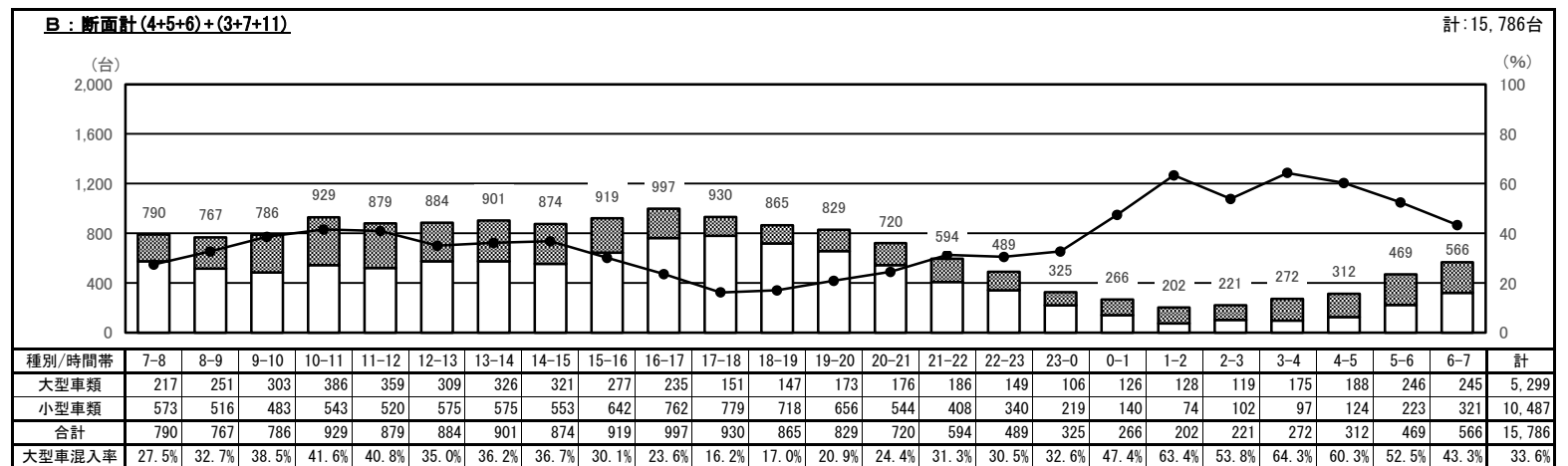
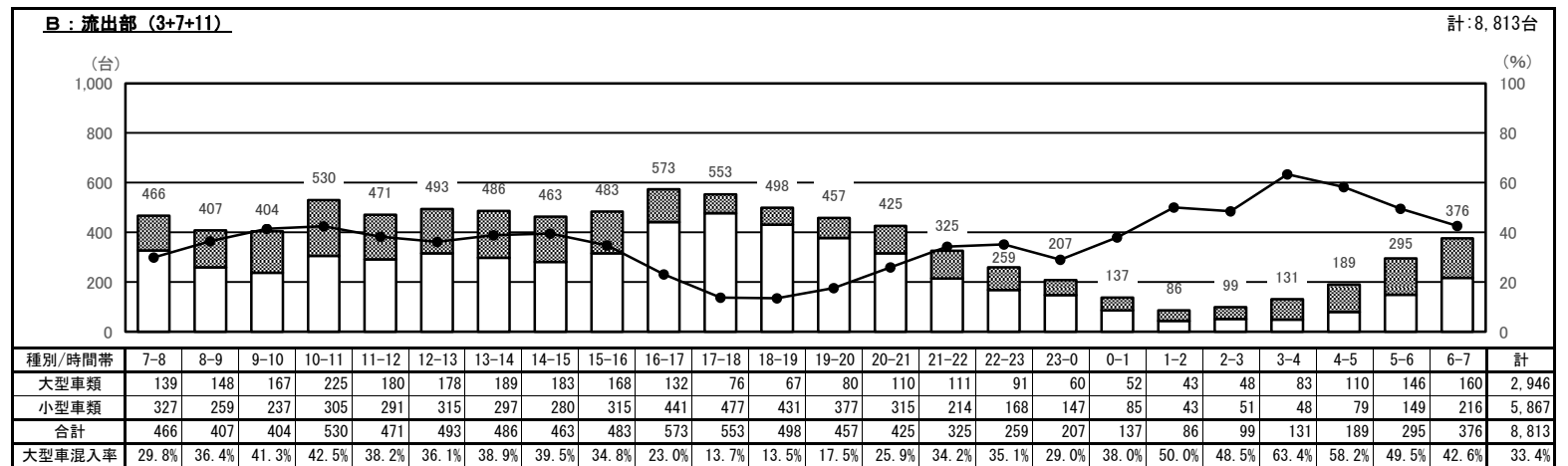
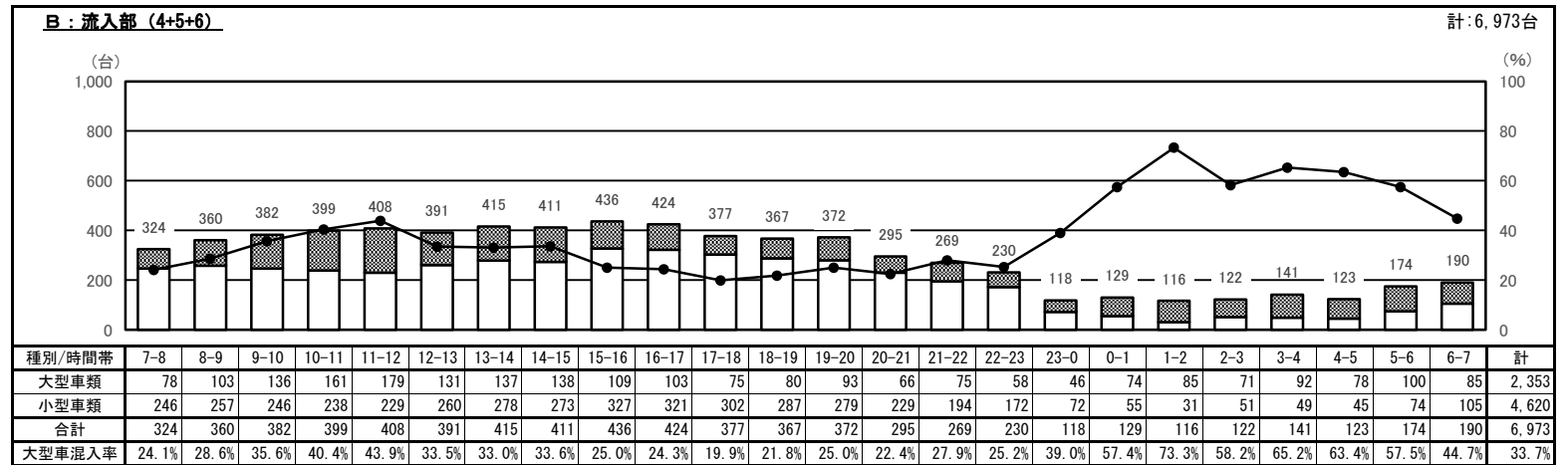
自動車交通量時間変動図

調査地点 : No.60 富岡交番交差点
 調査年月日 : 令和5年11月21日(火) 天候 : 晴れ
 調査時間 : 7:00~翌7:00 (24時間)



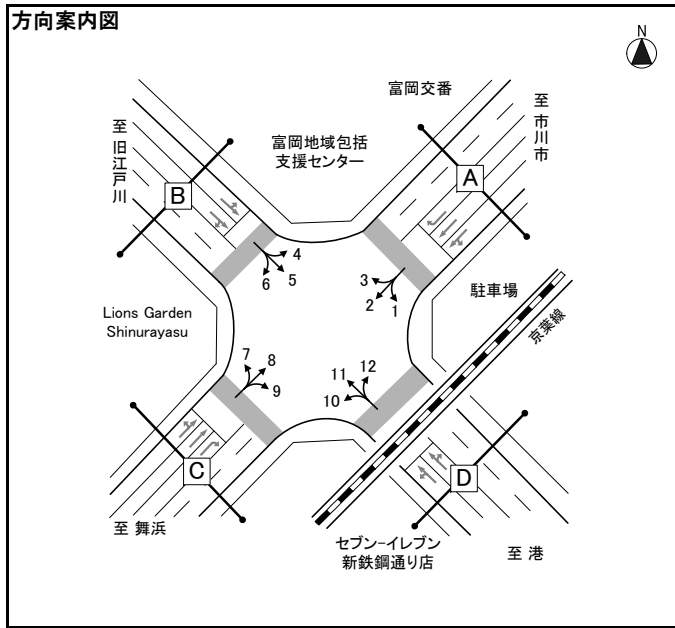
凡例

- 大型車類 (路線バス+その他バス+大型貨物車)
- 小型車類 (タクシー・ハイヤー+普通乗用車+普通貨物車)
- 大型車混入率 (大型車類/合計)



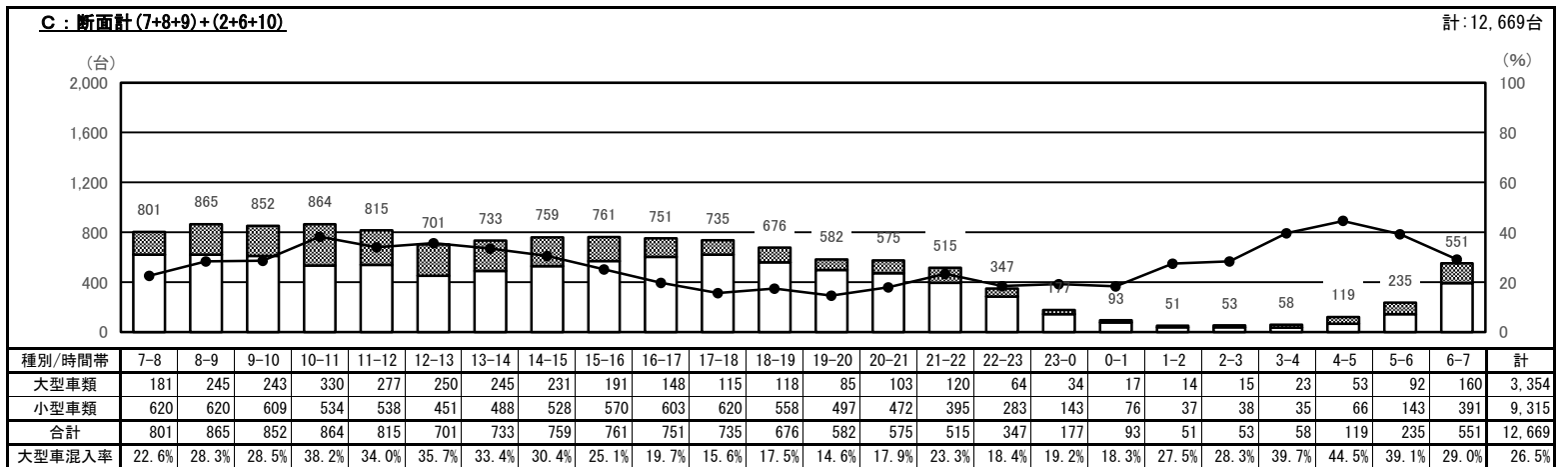
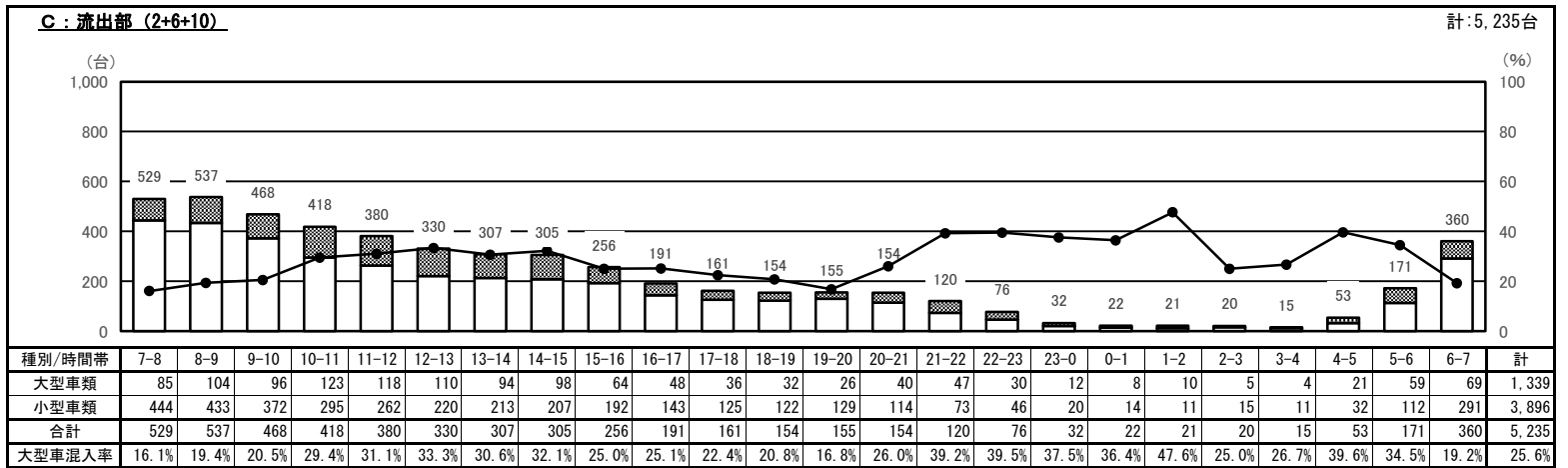
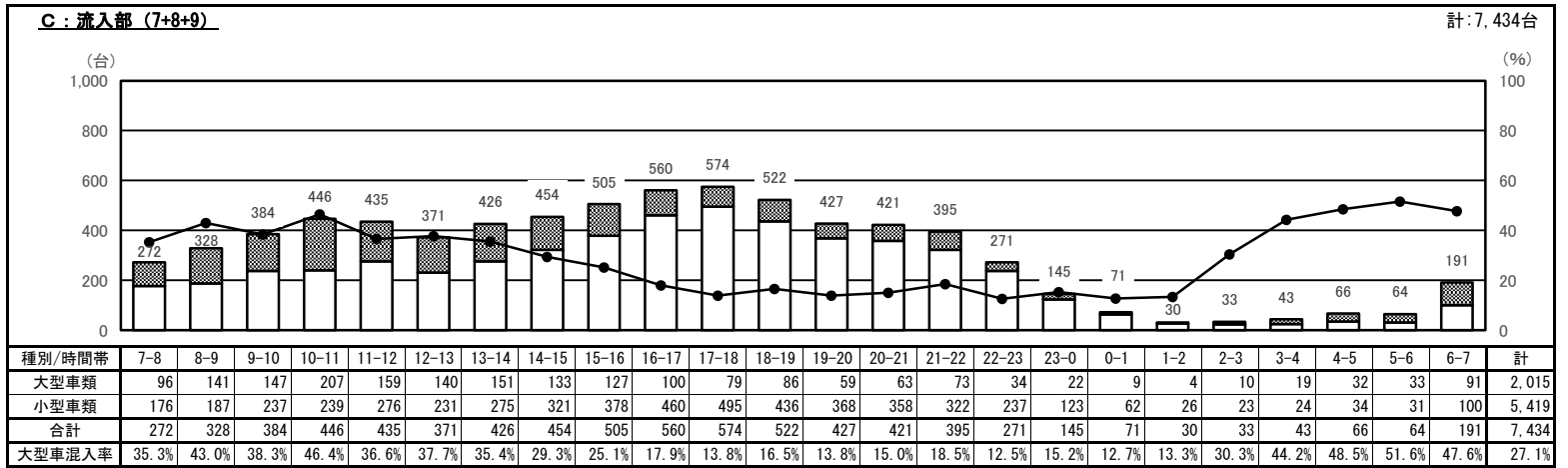
自動車交通量時間変動図

調査地点 : No.60 富岡交番交差点
 調査年月日 : 令和5年11月21日(火) 天候 : 晴れ
 調査時間 : 7:00~翌7:00 (24時間)



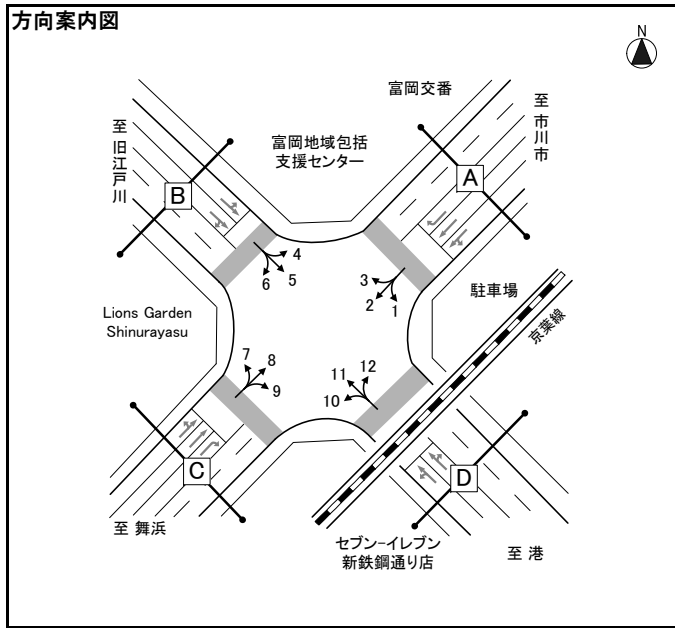
凡例

- 大型車類 (路線バス+その他バス+大型貨物車)
- 小型車類 (タクシー・ハイヤー+普通乗用車+普通貨物車)
- 大型車混入率 (大型車類/合計)



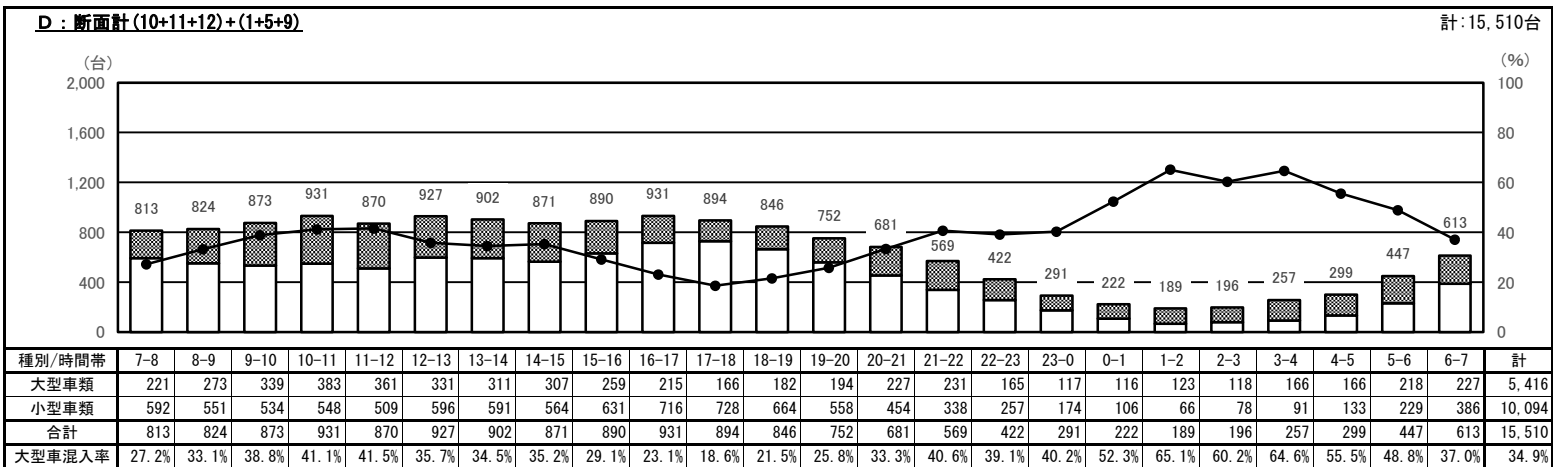
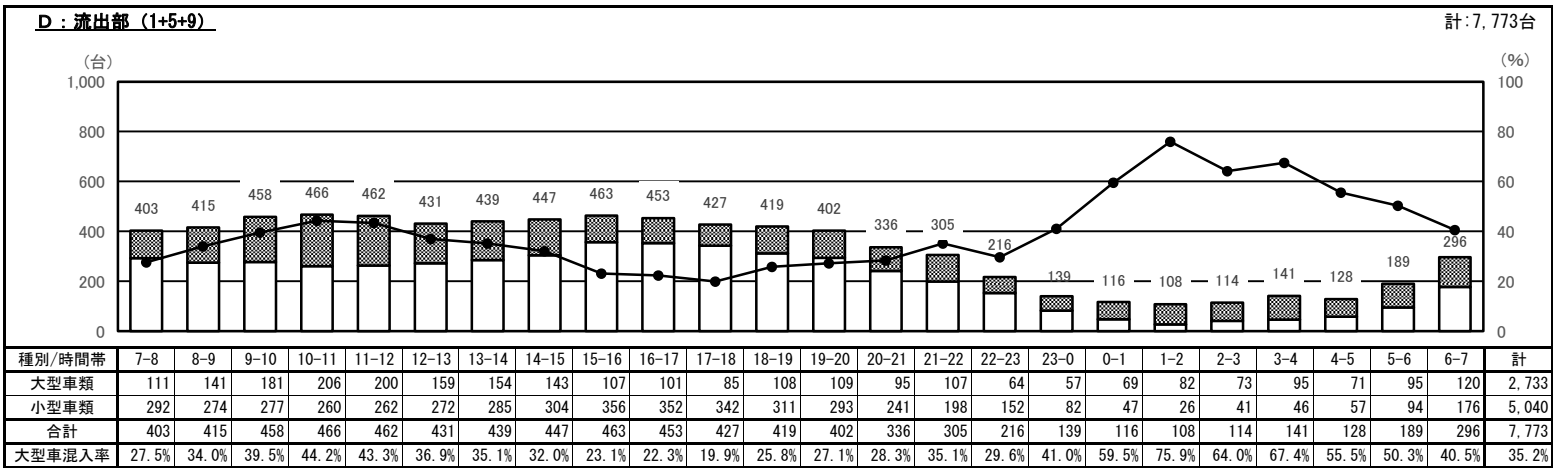
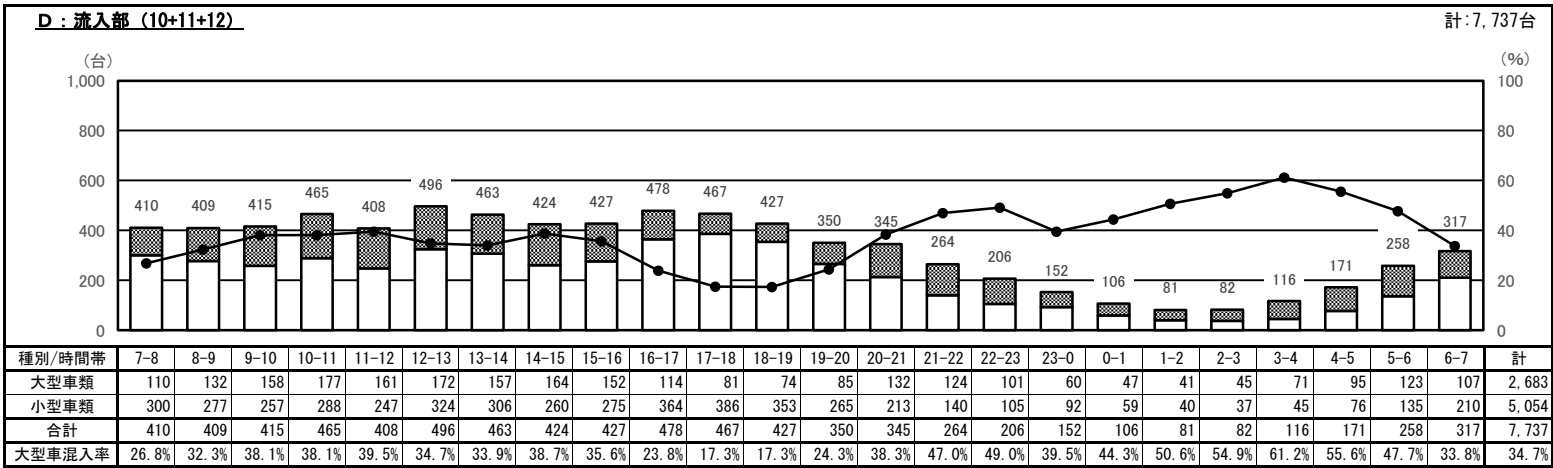
自動車交通量時間変動図

調査地点 : No.60 富岡交番交差点
 調査年月日 : 令和5年11月21日(火) 天候 : 晴れ
 調査時間 : 7:00~翌7:00 (24時間)



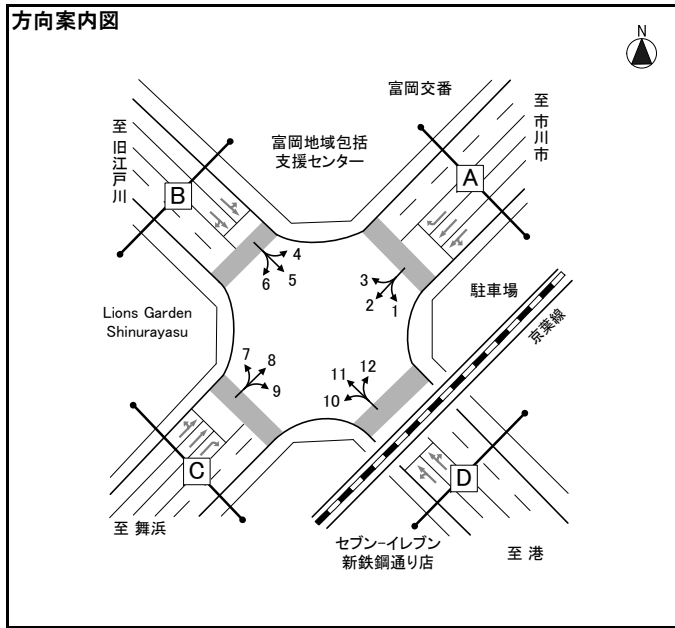
凡例

- 大型車類 (路線バス+その他バス+大型貨物車)
- 小型車類 (タクシー・ハイヤー+普通乗用車+普通貨物車)
- 大型車混入率 (大型車類/合計)



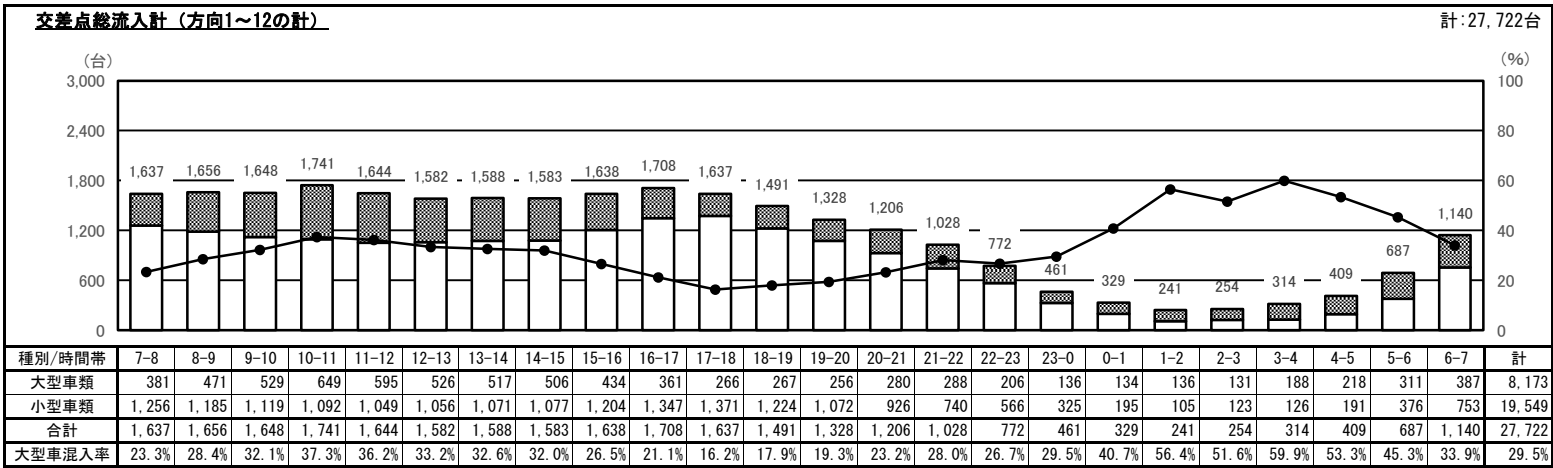
自動車交通量時間変動図

調査地点 : No.60 富岡交番交差点
 調査年月日 : 令和5年11月21日(火) 天候 : 晴れ
 調査時間 : 7:00~翌7:00 (24時間)



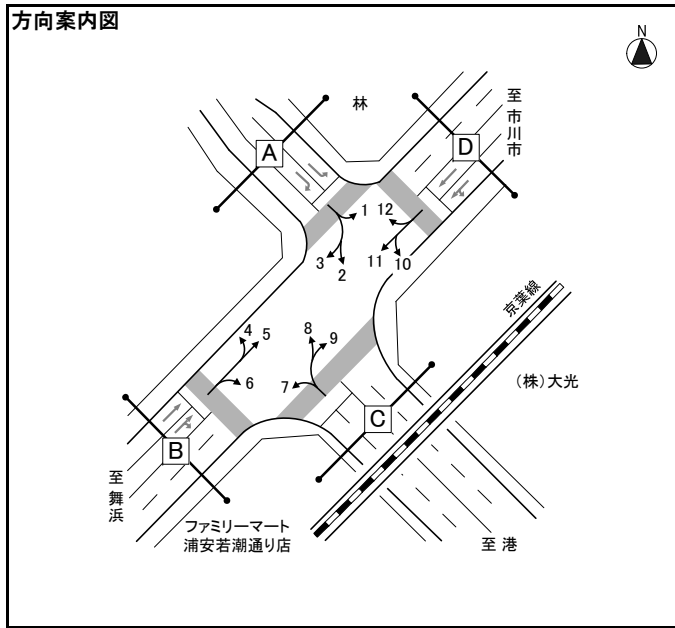
凡例

- 大型車類 (路線バス+その他バス+大型貨物車)
- 小型車類 (タクシー・ハイヤー+普通乗用車+普通貨物車)
- 大型車混入率 (大型車類/合計)



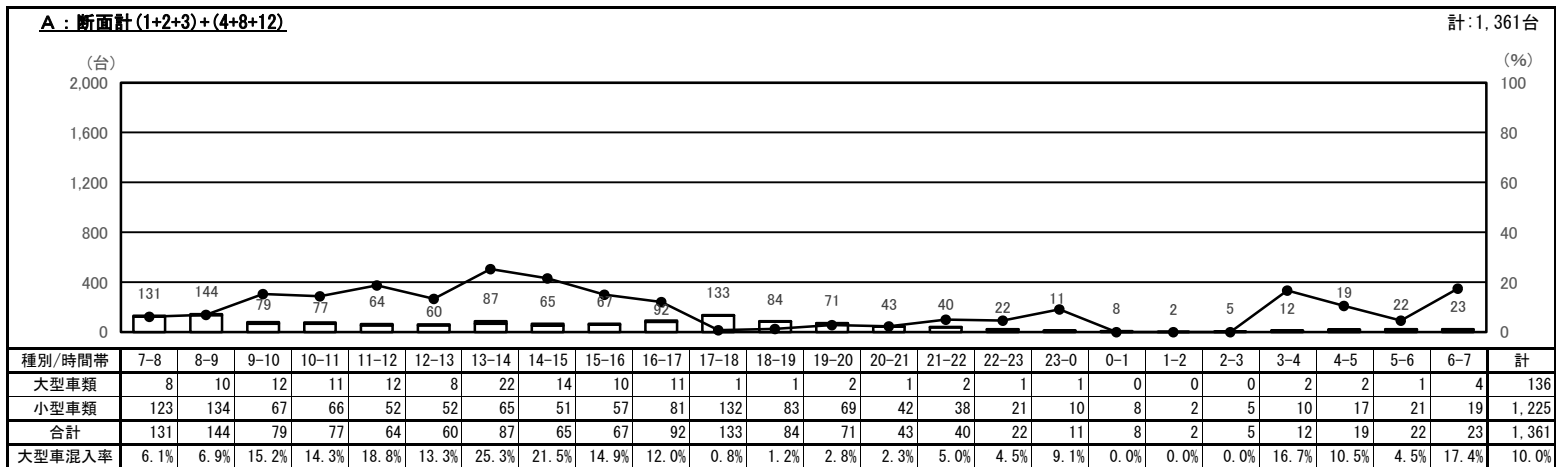
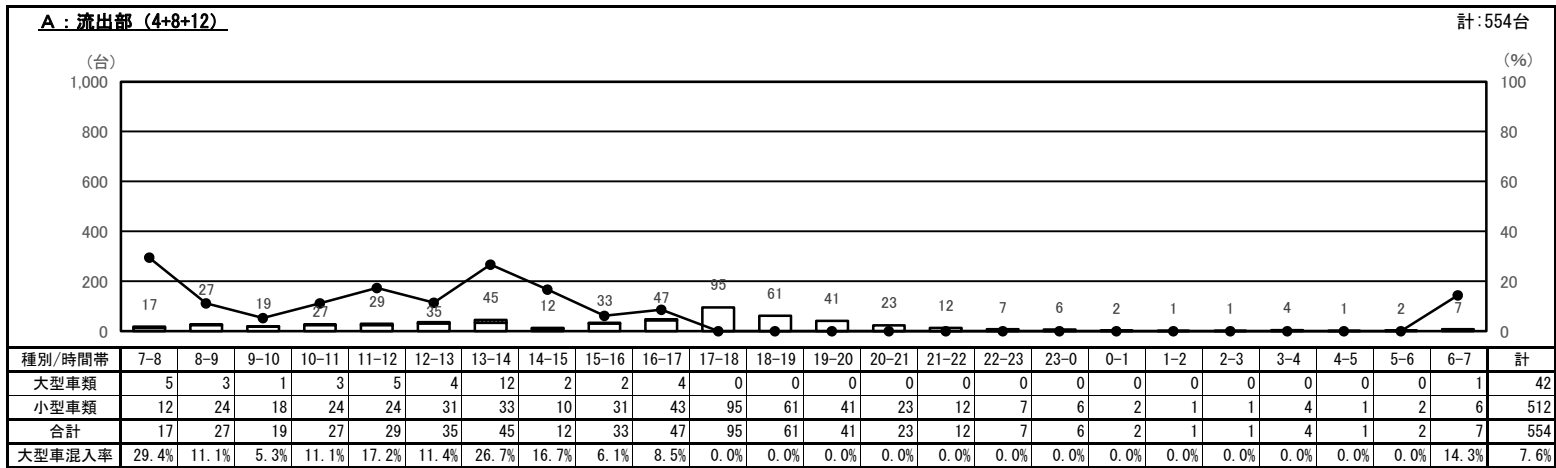
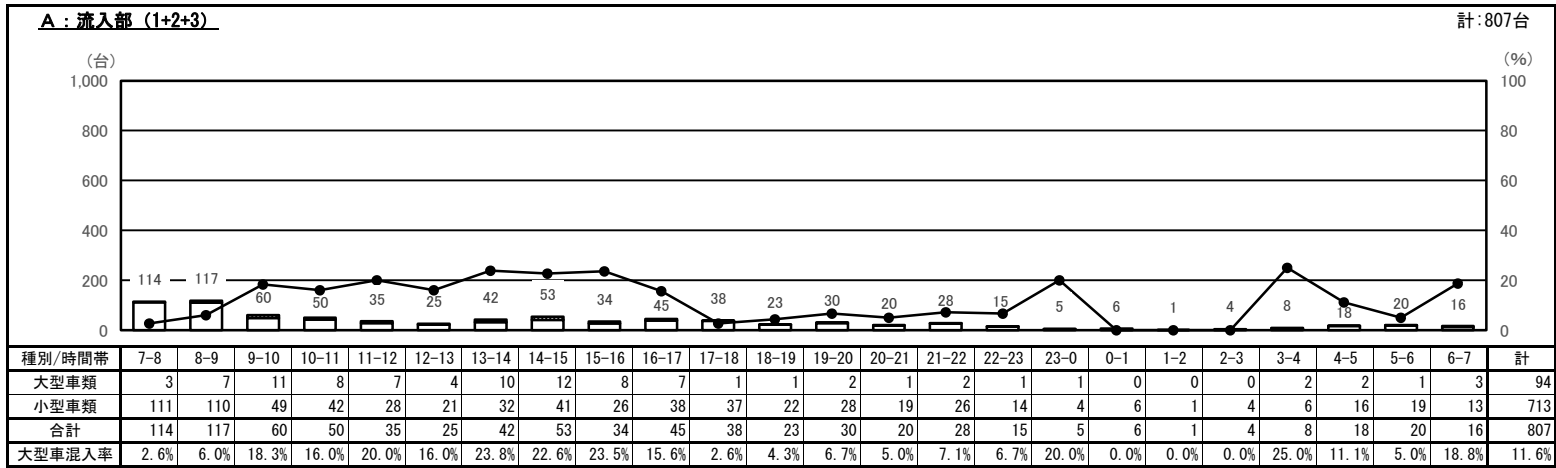
自動車交通量時間変動図

調査地点 : No.61 見明川中学校交差点
 調査年月日 : 令和5年11月21日(火) 天候 : 晴れ
 調査時間 : 7:00~翌7:00 (24時間)



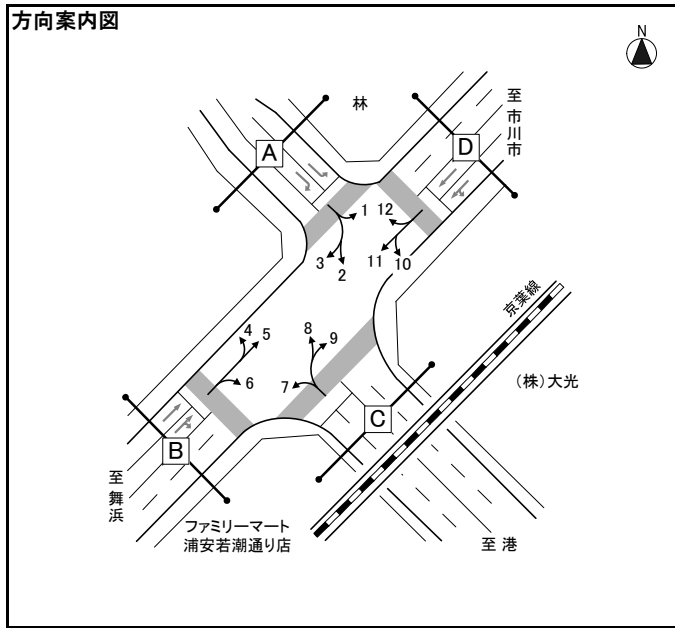
凡例

- 大型車類 (路線バス+その他バス+大型貨物車)
- 小型車類 (タクシー・ハイヤー+普通乗用車+普通貨物車)
- 大型車混入率 (大型車類/合計)



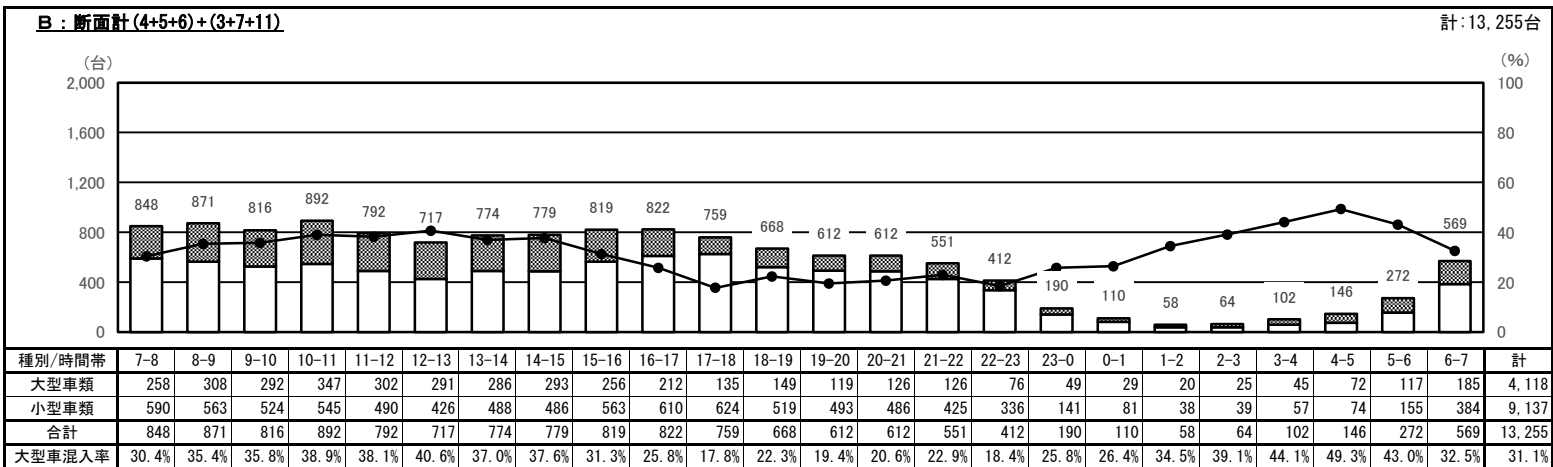
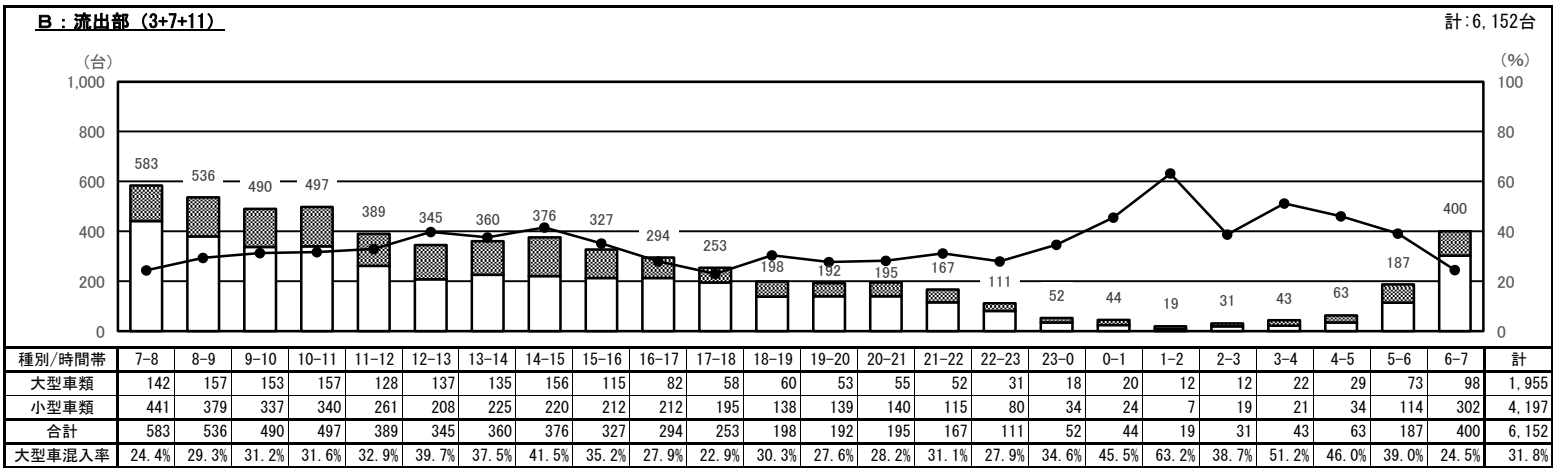
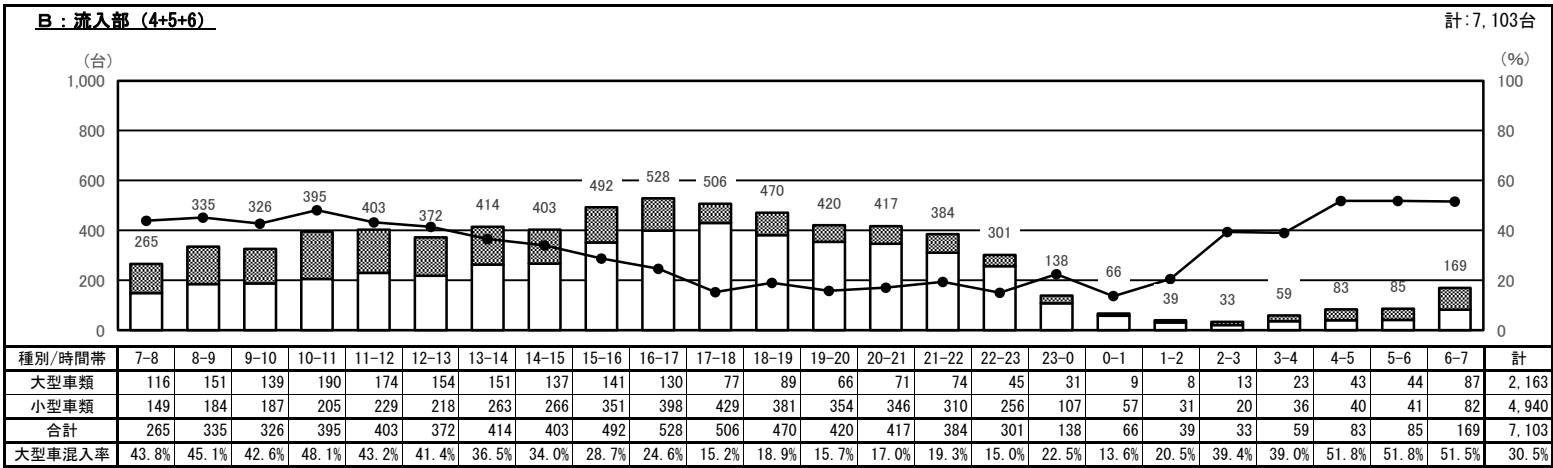
自動車交通量時間変動図

調査地点 : No.61 見明川中学校交差点
 調査年月日 : 令和5年11月21日(火) 天候 : 晴れ
 調査時間 : 7:00~翌7:00 (24時間)



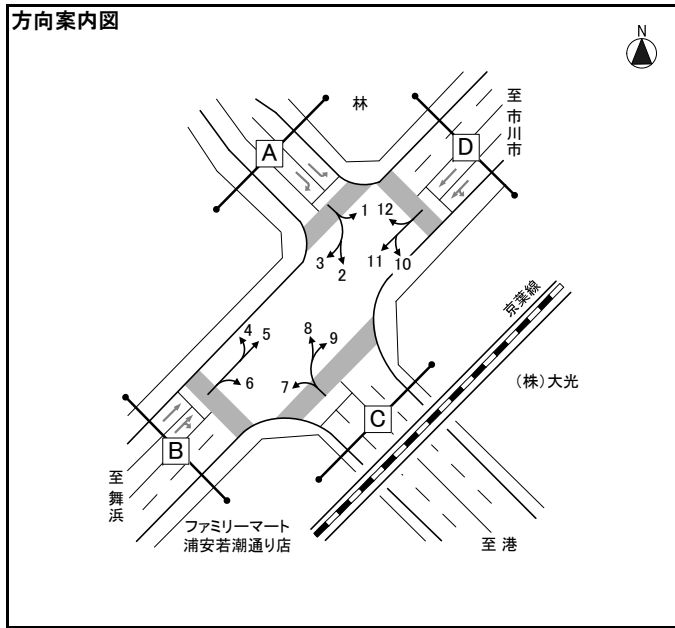
凡例

- 大型車類 (路線バス+その他バス+大型貨物車)
- 小型車類 (タクシー・ハイヤー+普通乗用車+普通貨物車)
- 大型車混入率 (大型車類/合計)



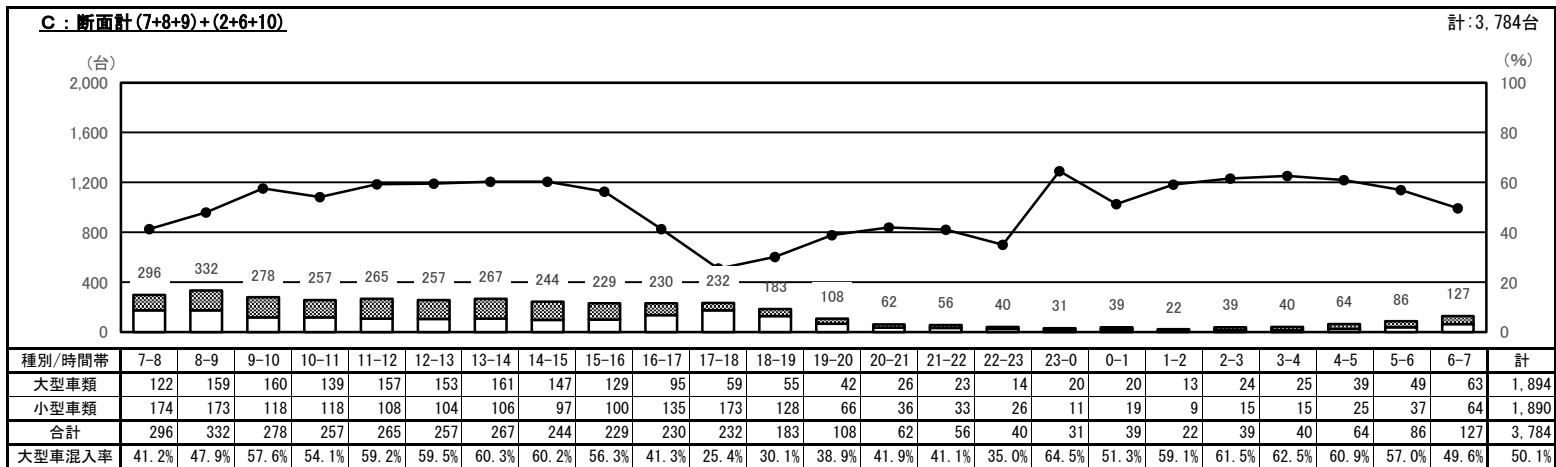
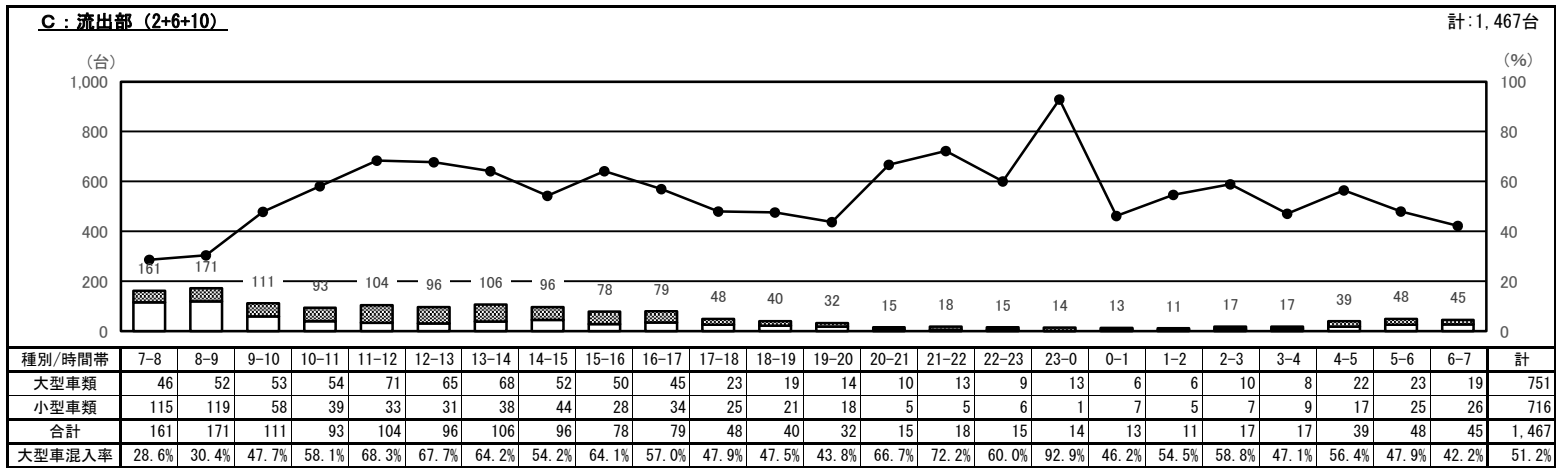
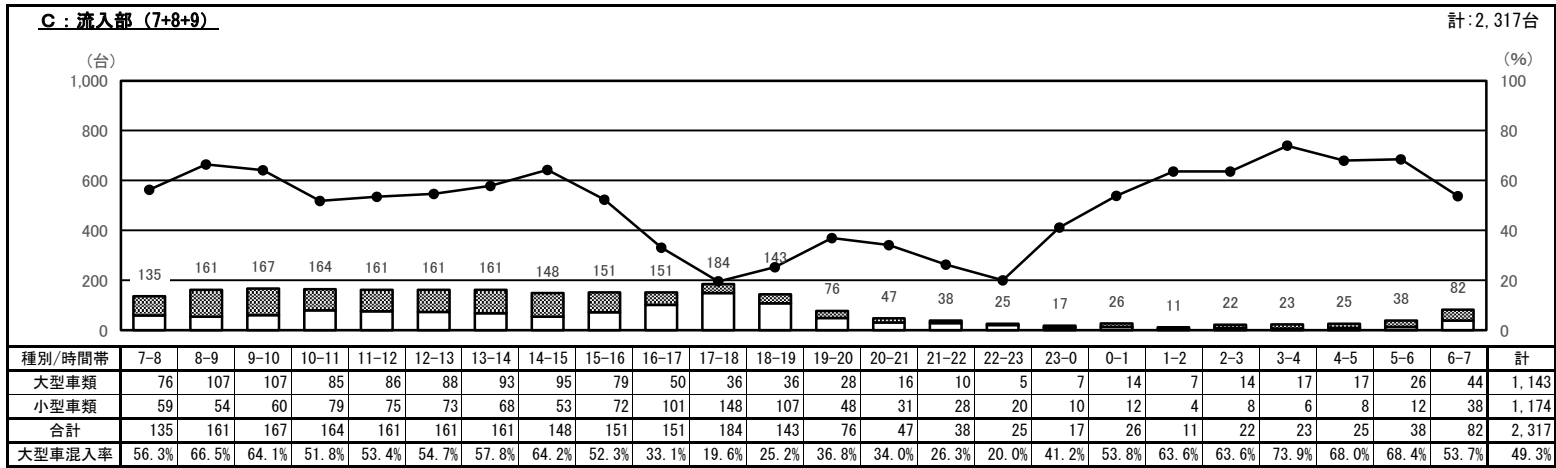
自動車交通量時間変動図

調査地点 : No.61 見明川中学校交差点
 調査年月日 : 令和5年11月21日(火) 天候 : 晴れ
 調査時間 : 7:00~翌7:00 (24時間)



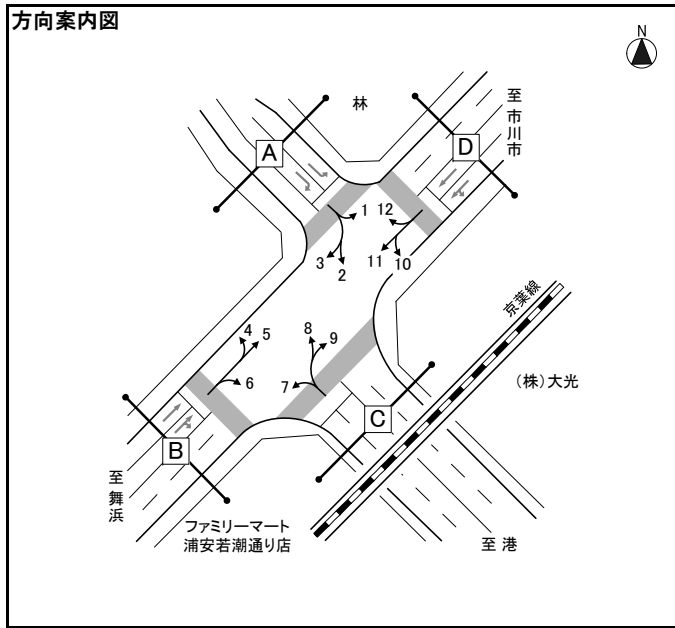
凡例

- 大型車類 (路線バス+その他バス+大型貨物車)
- 小型車類 (タクシー・ハイヤー+普通乗用車+普通貨物車)
- 大型車混入率 (大型車類/合計)



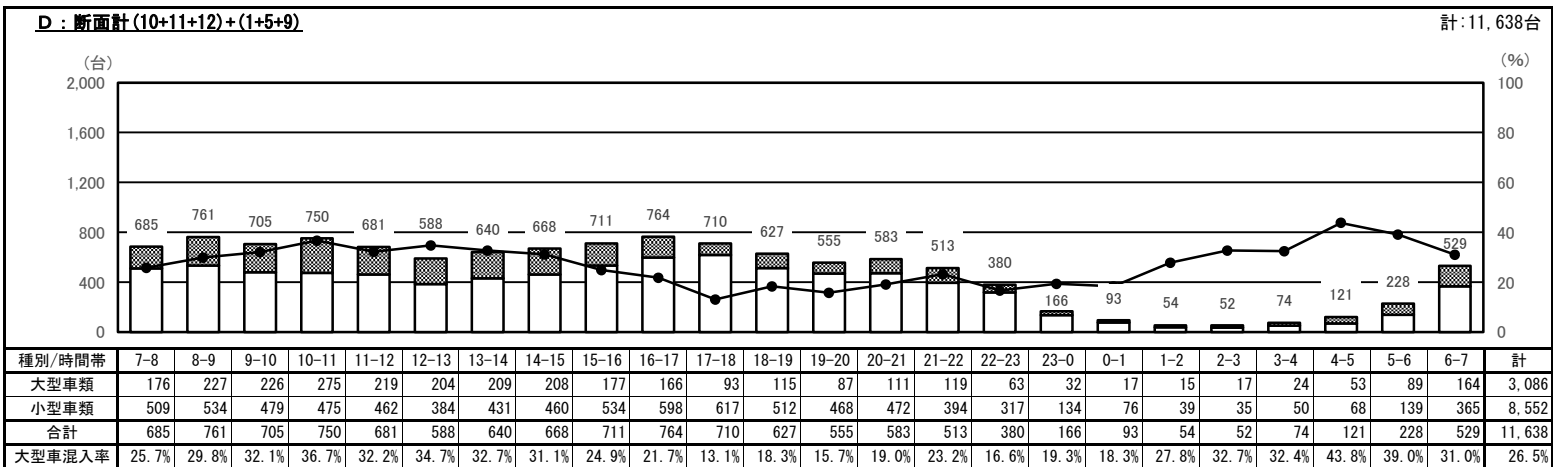
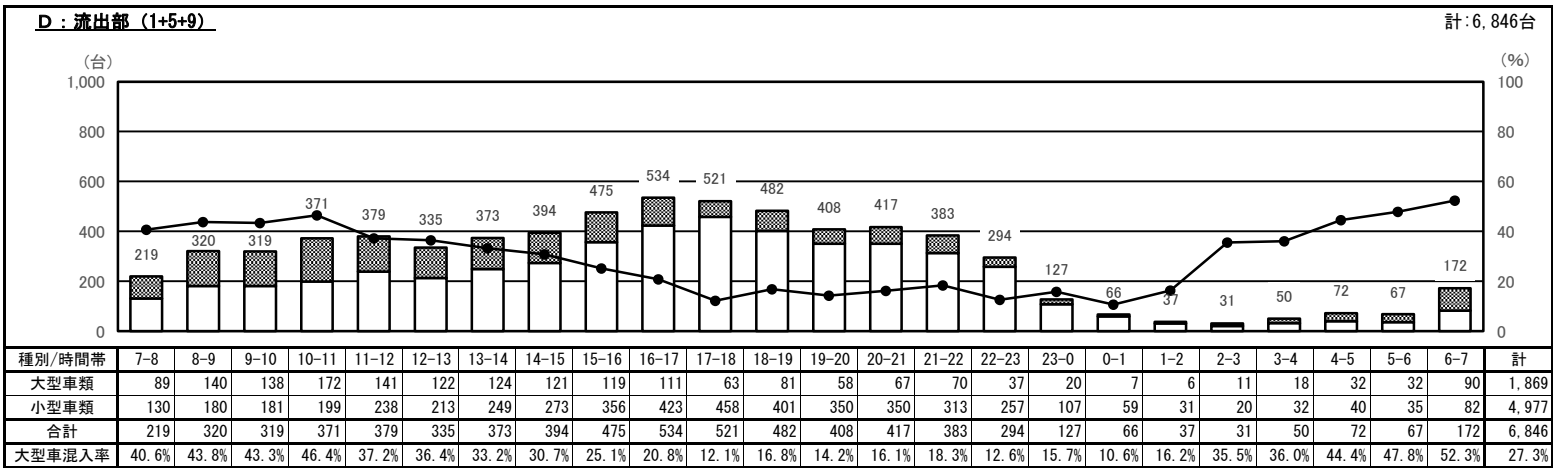
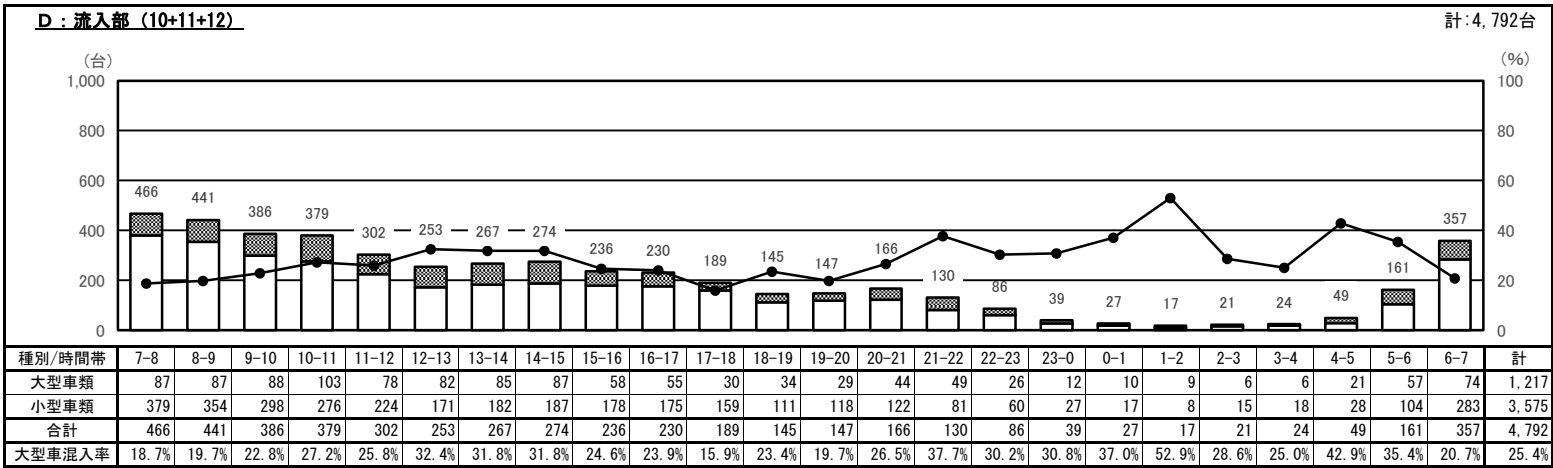
自動車交通量時間変動図

調査地点 : No.61 見明川中学校交差点
 調査年月日 : 令和5年11月21日(火) 天候 : 晴れ
 調査時間 : 7:00~翌7:00 (24時間)



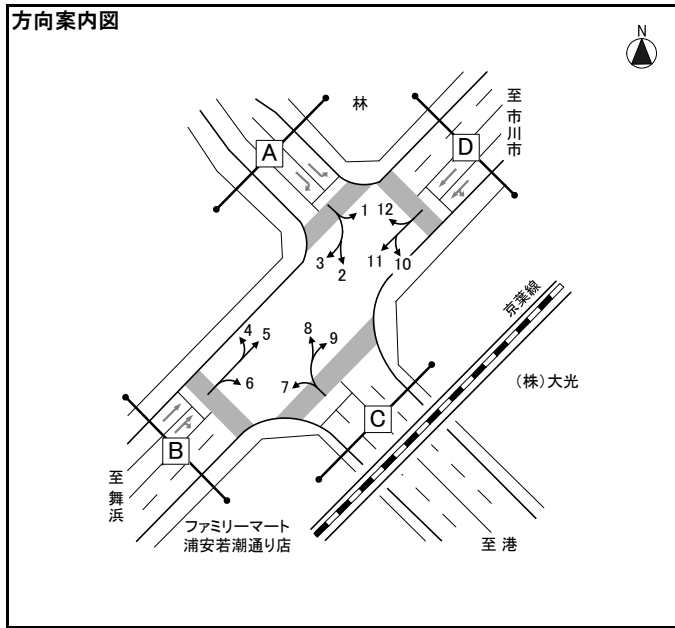
凡例

- 大型車類 (路線バス+その他バス+大型貨物車)
- 小型車類 (タクシー・ハイヤー+普通乗用車+普通貨物車)
- 大型車混入率 (大型車類/合計)



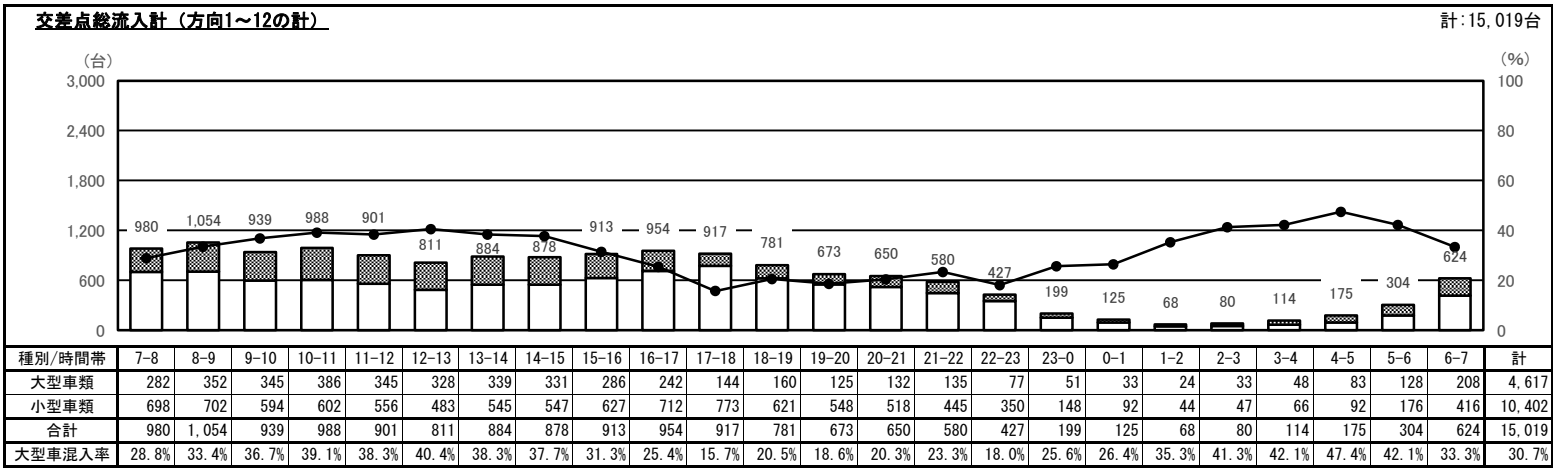
自動車交通量時間変動図

調査地点 : No.61 見明川中学校交差点
 調査年月日 : 令和5年11月21日(火) 天候 : 晴れ
 調査時間 : 7:00~翌7:00 (24時間)



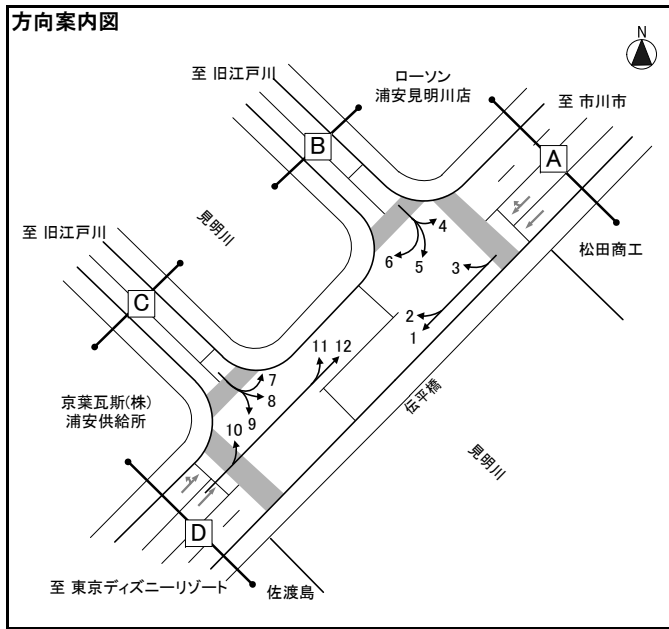
凡例

- 大型車類 (路線バス+その他バス+大型貨物車)
- 小型車類 (タクシー・ハイヤー+普通乗用車+普通貨物車)
- 大型車混入率 (大型車類/合計)



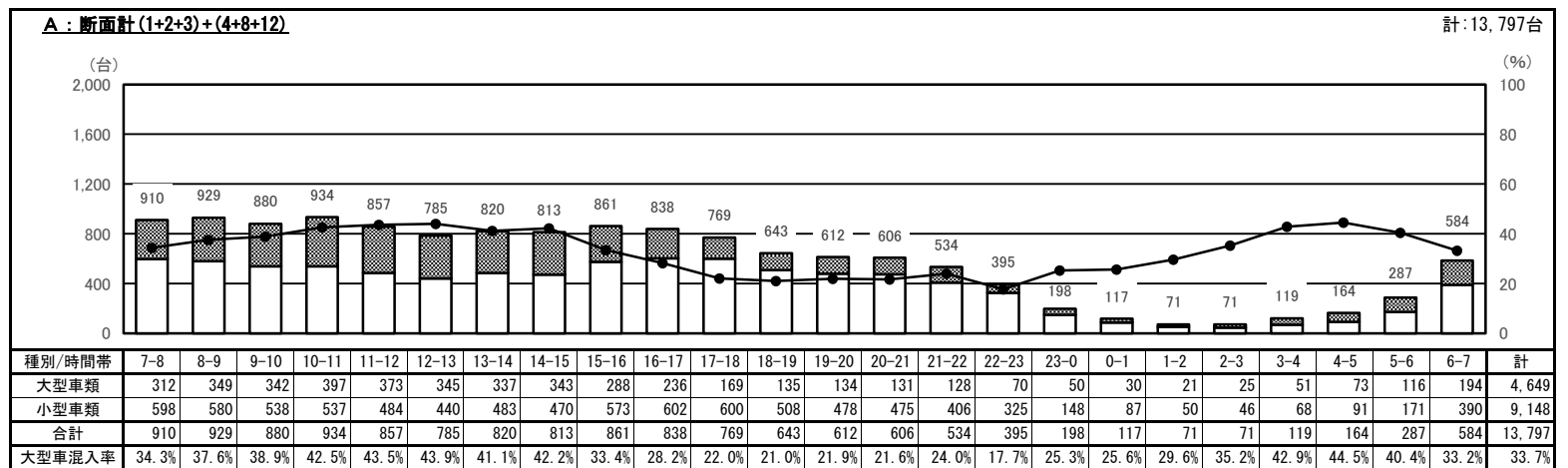
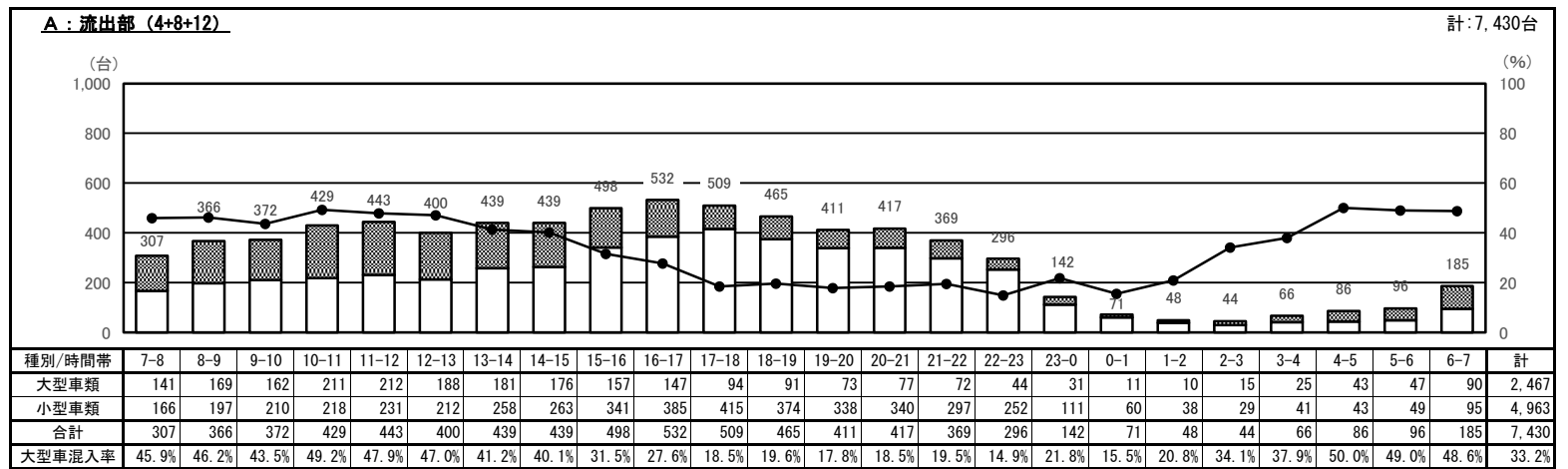
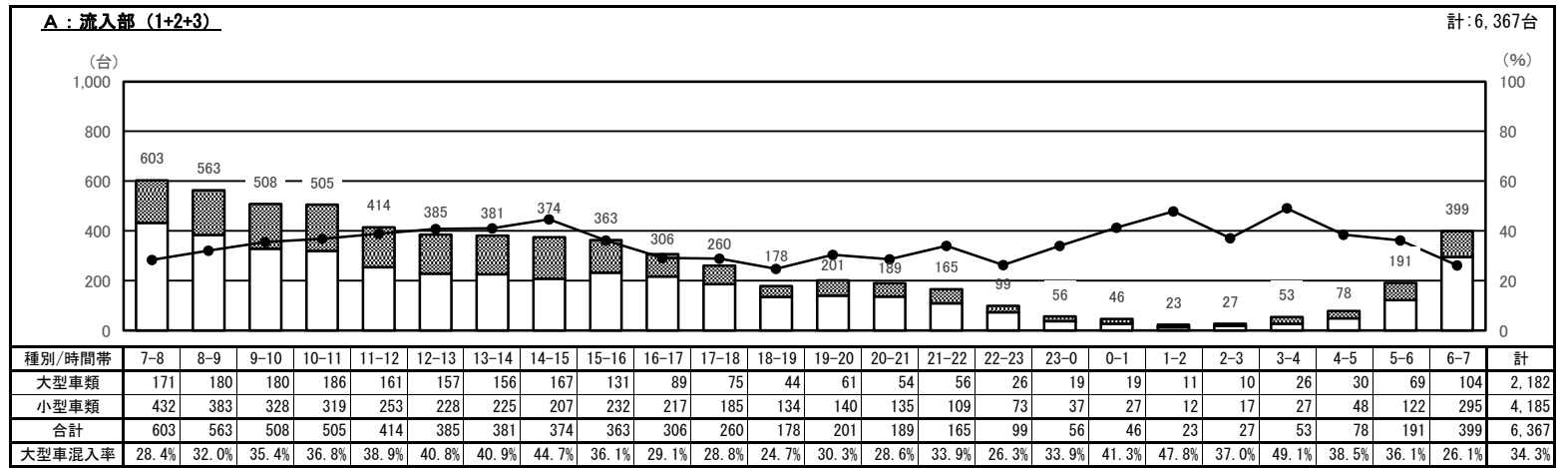
自動車交通量時間変動図

調査地点 : No.62 伝平橋
 調査年月日 : 令和5年11月21日(火) 天候 : 晴れ
 調査時間 : 7:00~翌7:00(24時間)



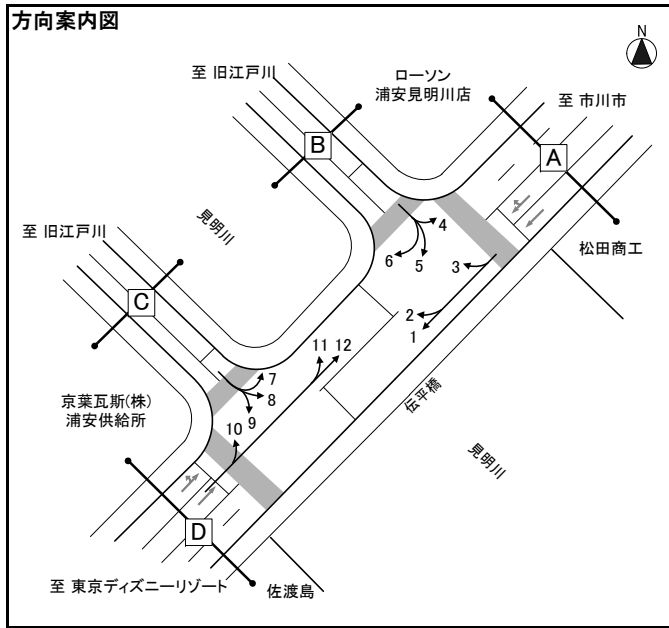
凡例

- 大型車類 (路線バス+その他バス+大型貨物車)
- 小型車類 (タクシー・ハイヤー+普通乗用車+普通貨物車)
- 大型車混入率 (大型車類/合計)



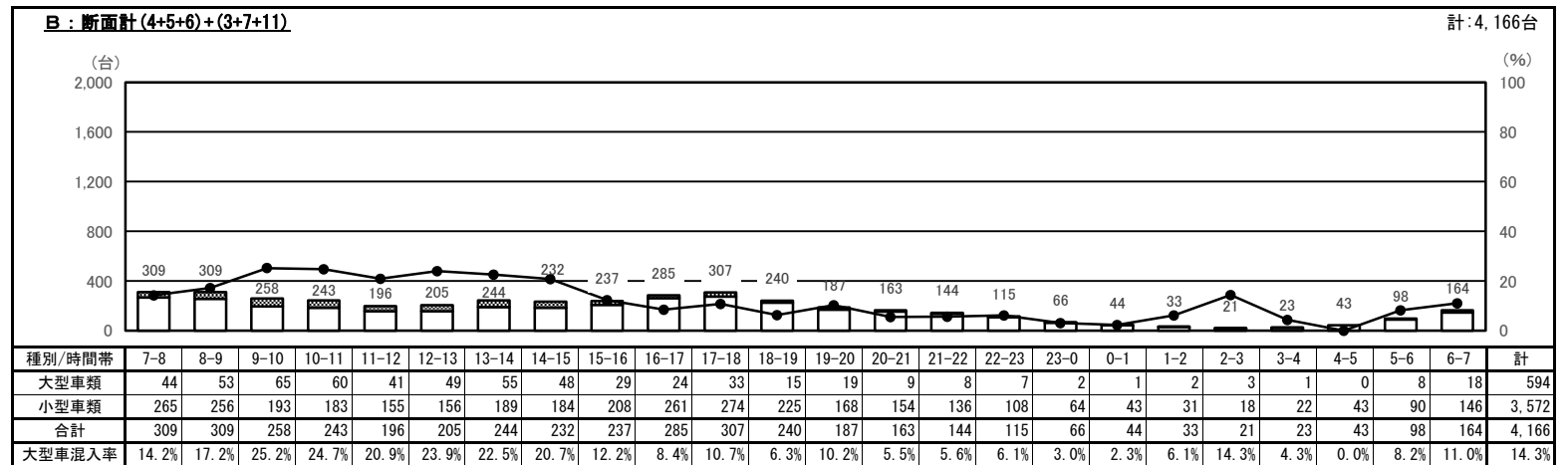
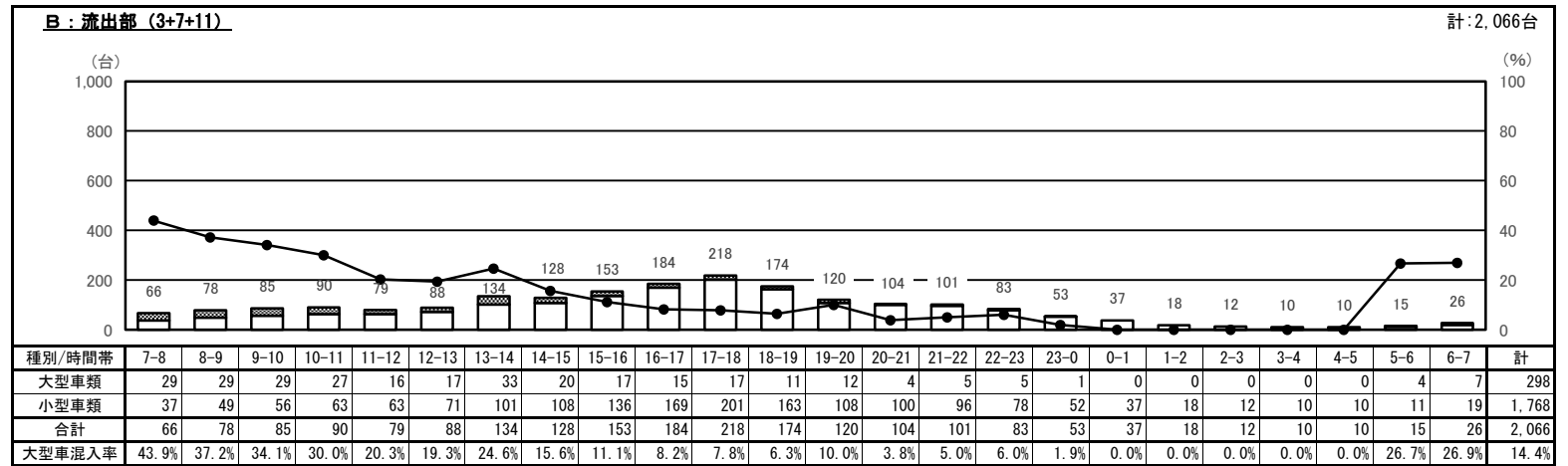
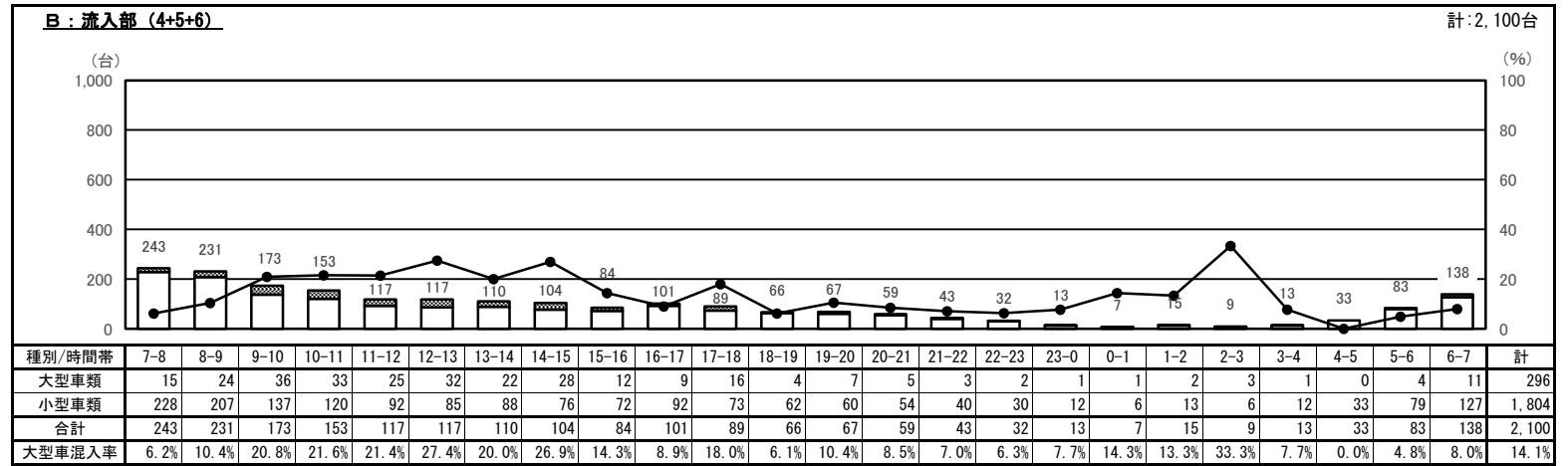
自動車交通量時間変動図

調査地点 : No.62 伝平橋
 調査年月日 : 令和5年11月21日(火) 天候 : 晴れ
 調査時間 : 7:00~翌7:00(24時間)



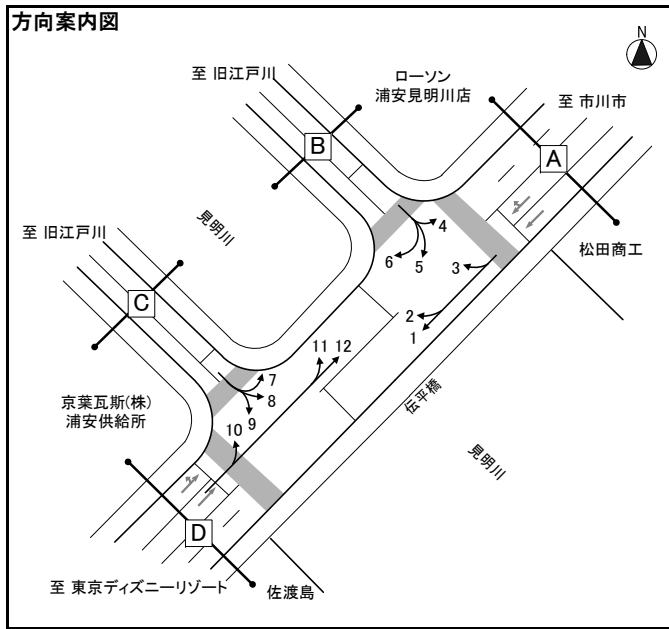
凡例

- 大型車類 (路線バス+その他バス+大型貨物車)
- 小型車類 (タクシー・ハイヤー+普通乗用車+普通貨物車)
- 大型車混入率 (大型車類/合計)



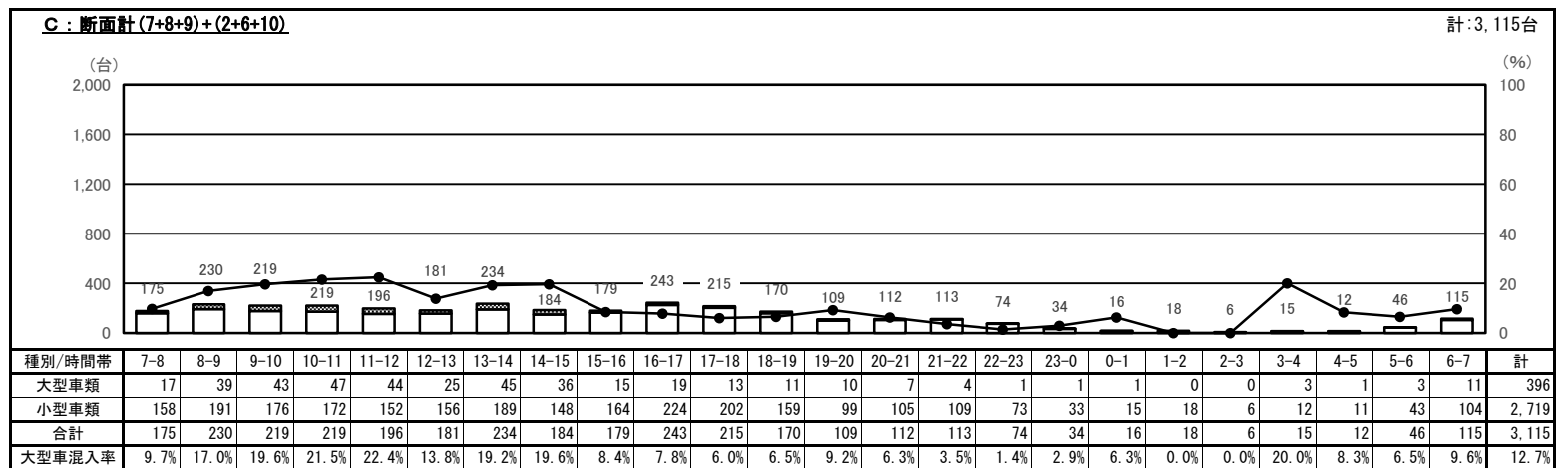
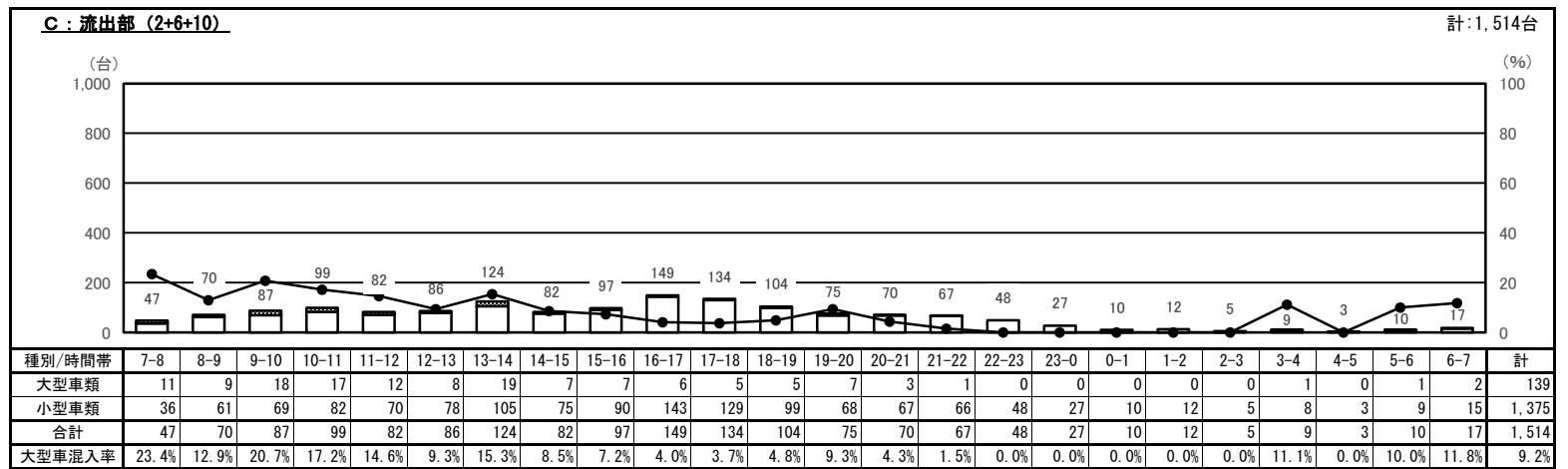
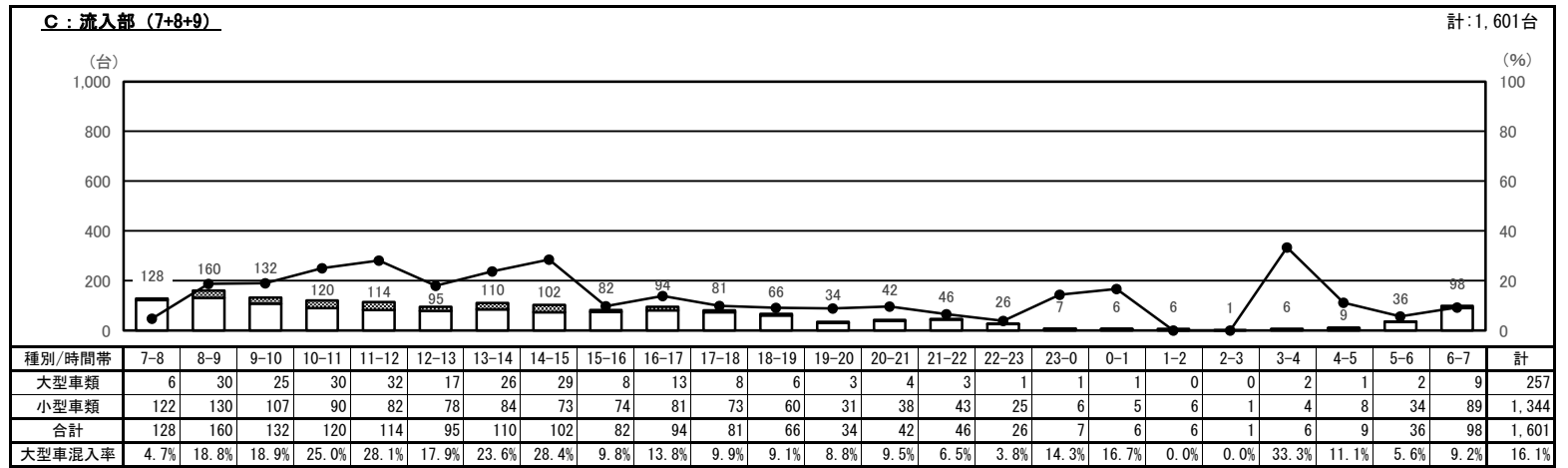
自動車交通量時間変動図

調査地点 : No.62 伝平橋
 調査年月日 : 令和5年11月21日(火) 天候 : 晴れ
 調査時間 : 7:00~翌7:00(24時間)



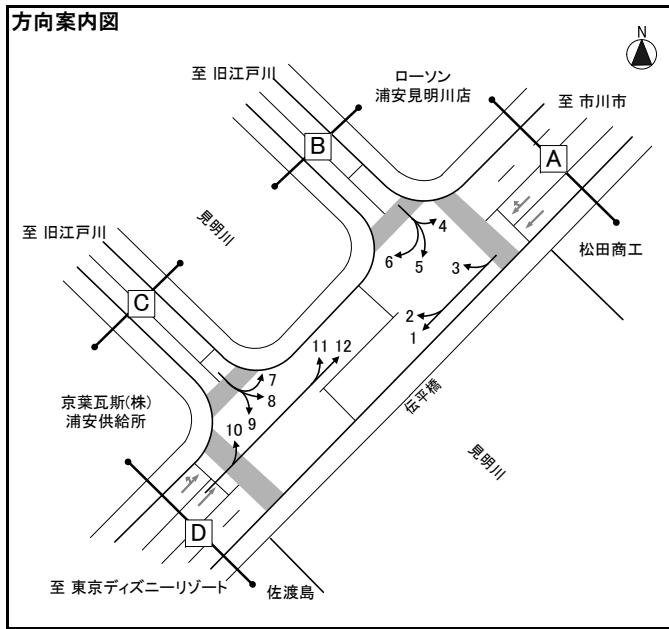
凡例

- 大型車類 (路線バス+その他バス+大型貨物車)
- 小型車類 (タクシー・ハイヤー+普通乗用車+普通貨物車)
- 大型車混入率 (大型車類/合計)



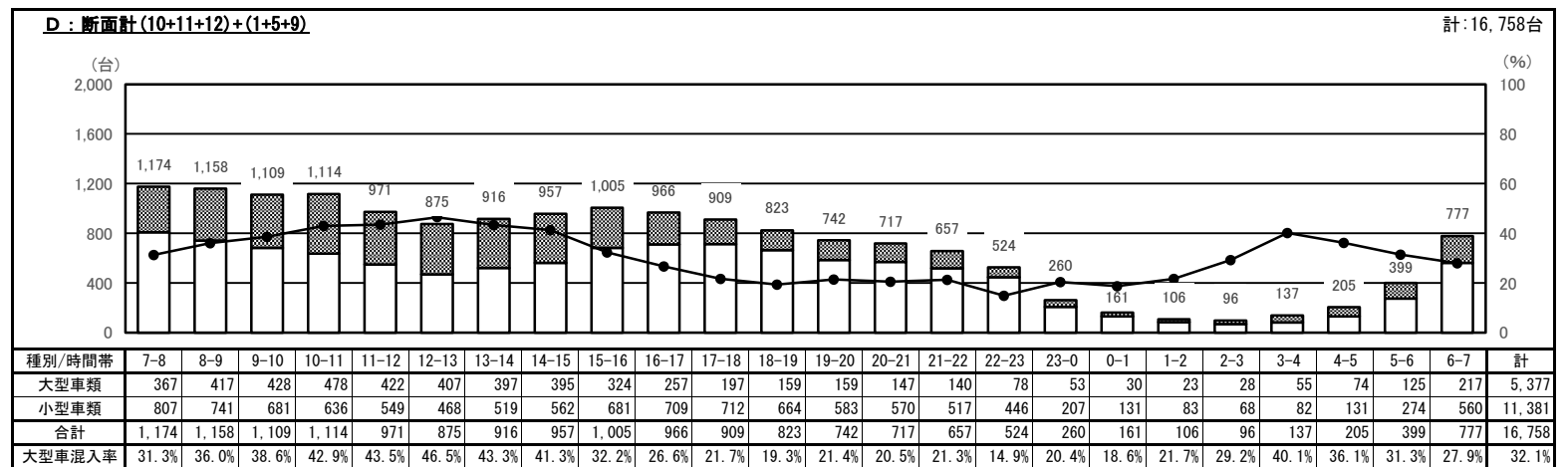
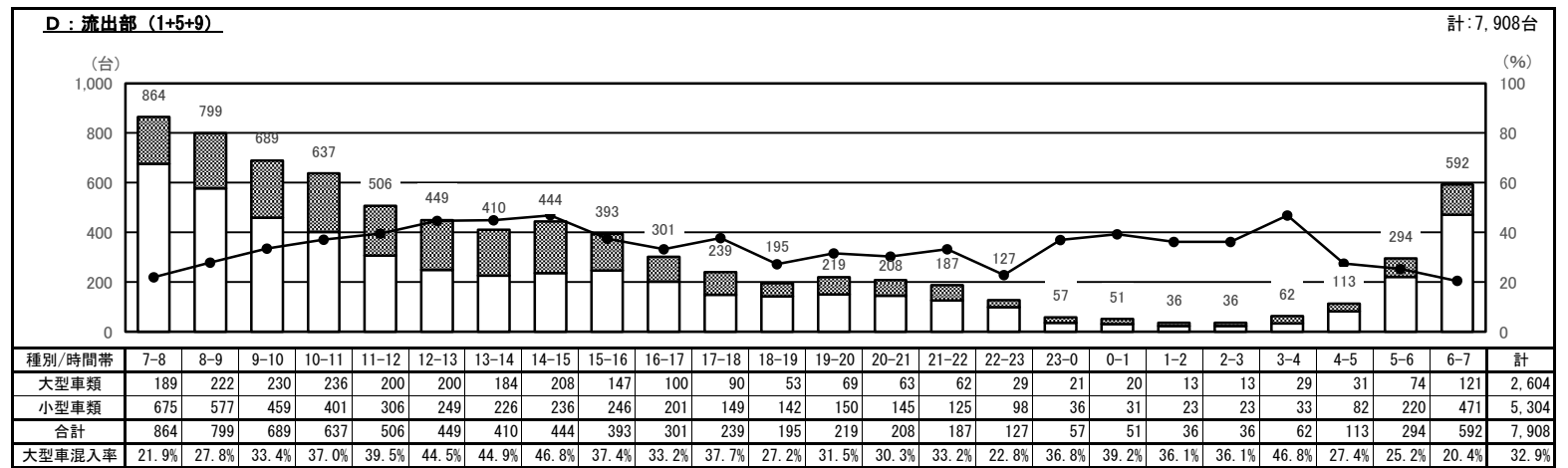
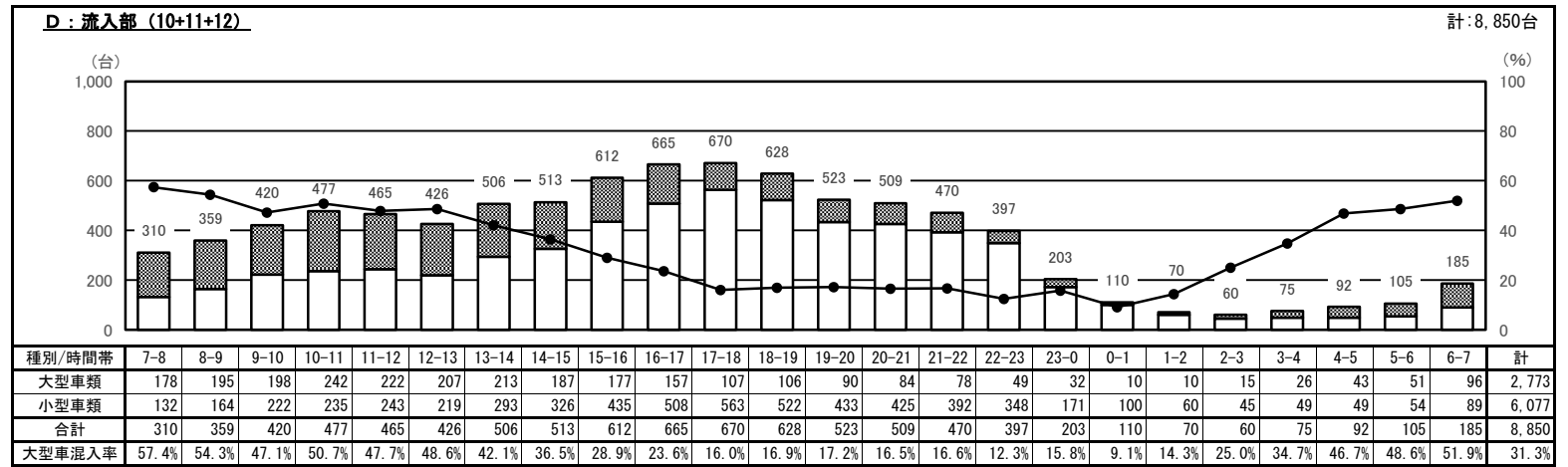
自動車交通量時間変動図

調査地点 : No.62 伝平橋
 調査年月日 : 令和5年11月21日(火) 天候 : 晴れ
 調査時間 : 7:00~翌7:00(24時間)



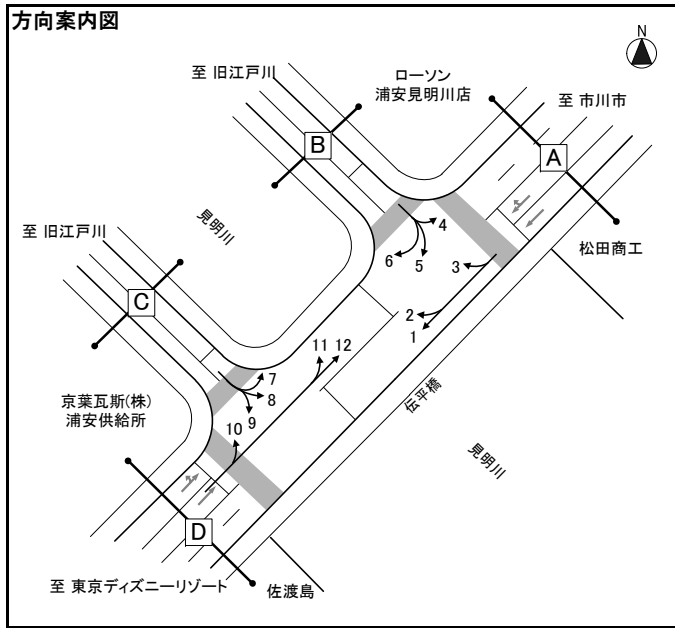
凡例

- 大型車類 (路線バス+その他バス+大型貨物車)
- 小型車類 (タクシー・ハイヤー+普通乗用車+普通貨物車)
- 大型車混入率 (大型車類/合計)



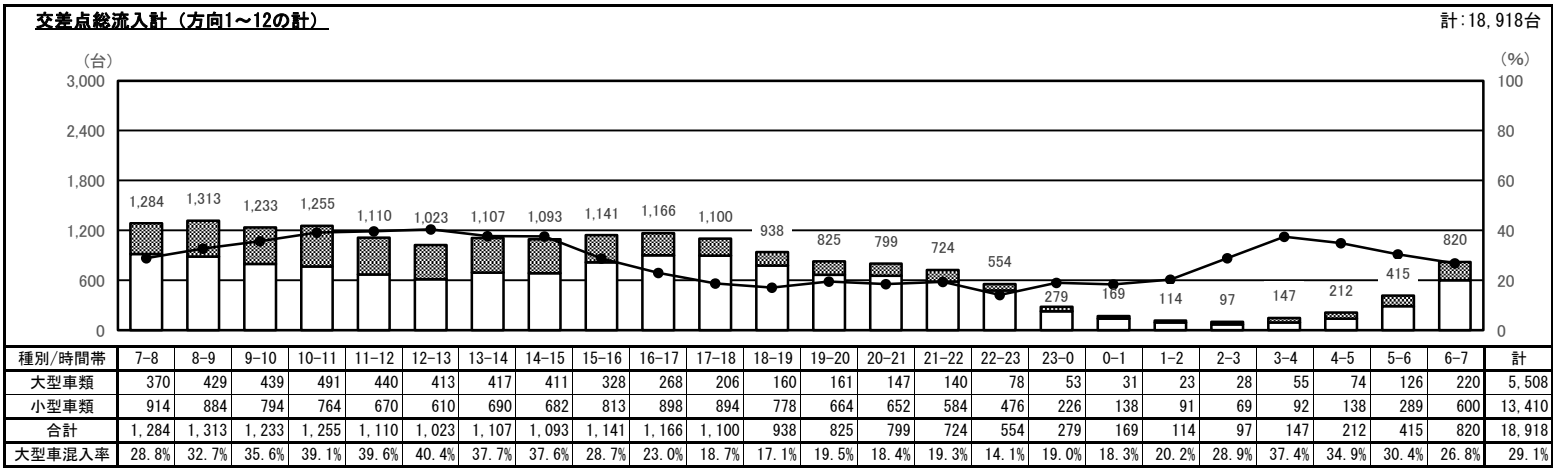
自動車交通量時間変動図

調査地点 : No.62 伝平橋
 調査年月日 : 令和5年11月21日(火) 天候 : 晴れ
 調査時間 : 7:00~翌7:00(24時間)



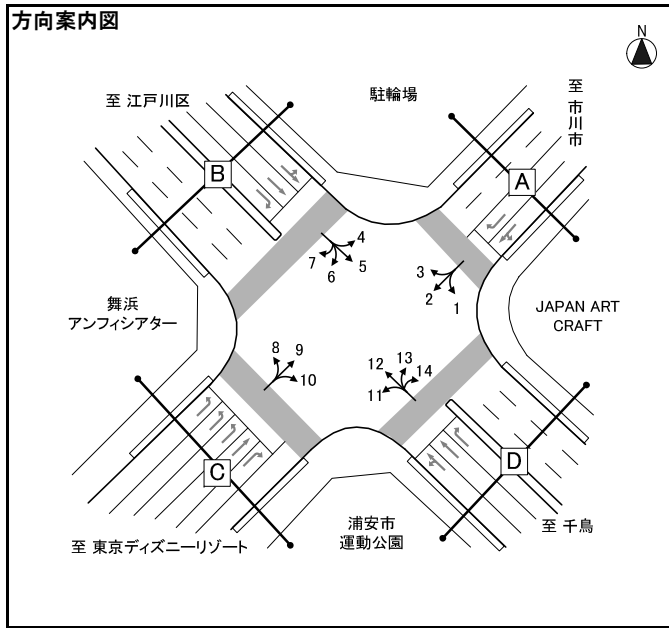
凡例

- 大型車類 (路線バス+その他バス+大型貨物車)
- 小型車類 (タクシー・ハイヤー+普通乗用車+普通貨物車)
- 大型車混入率 (大型車類/合計)



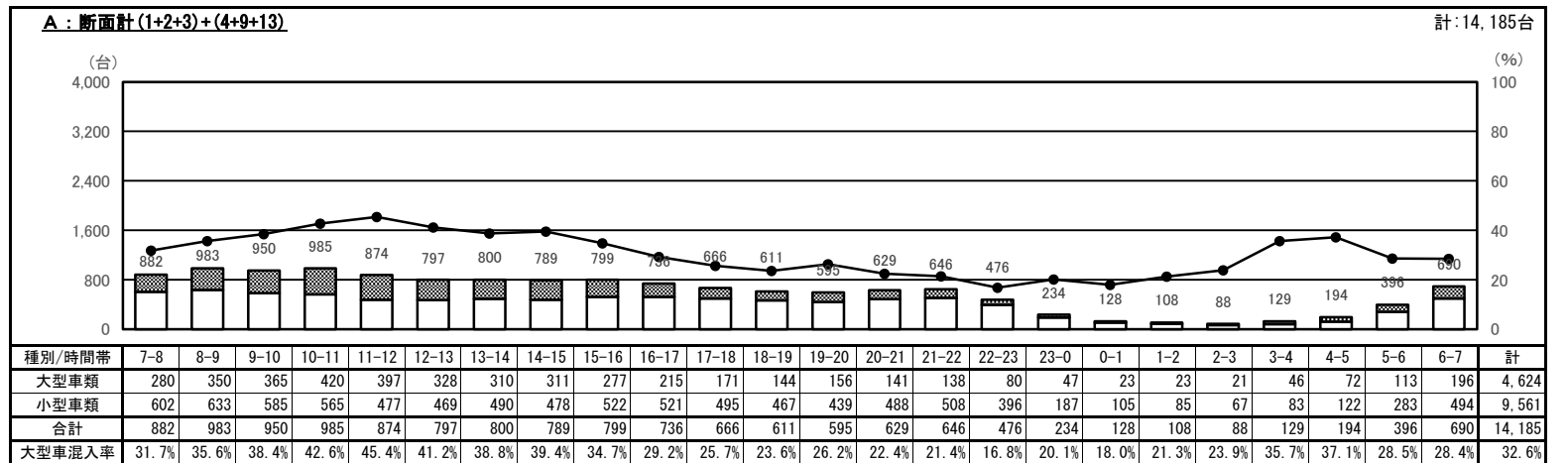
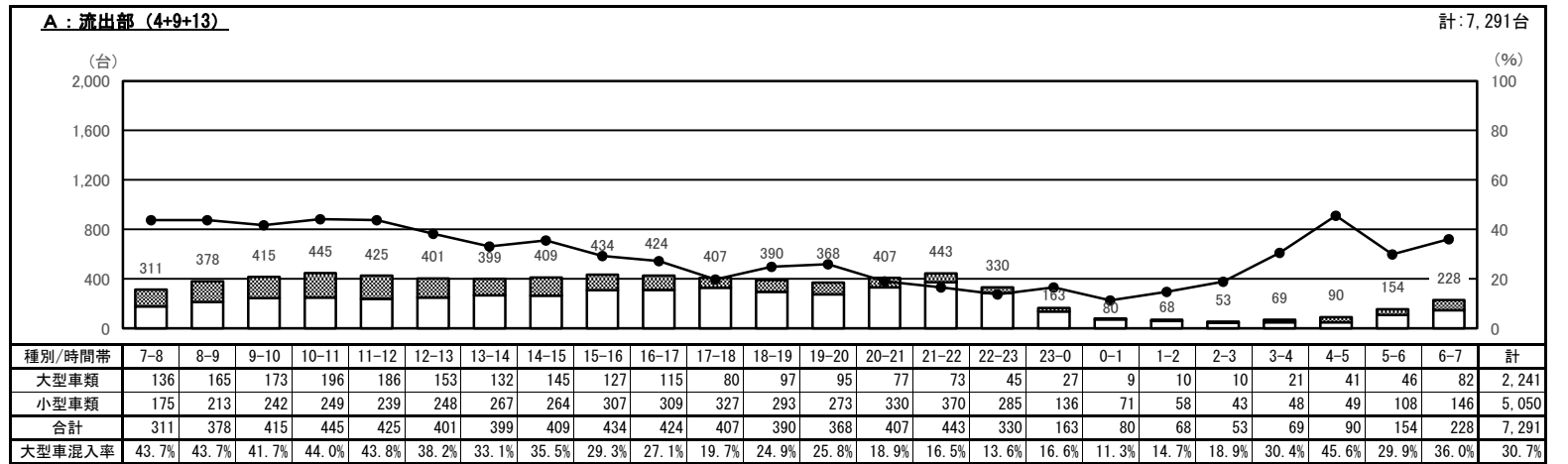
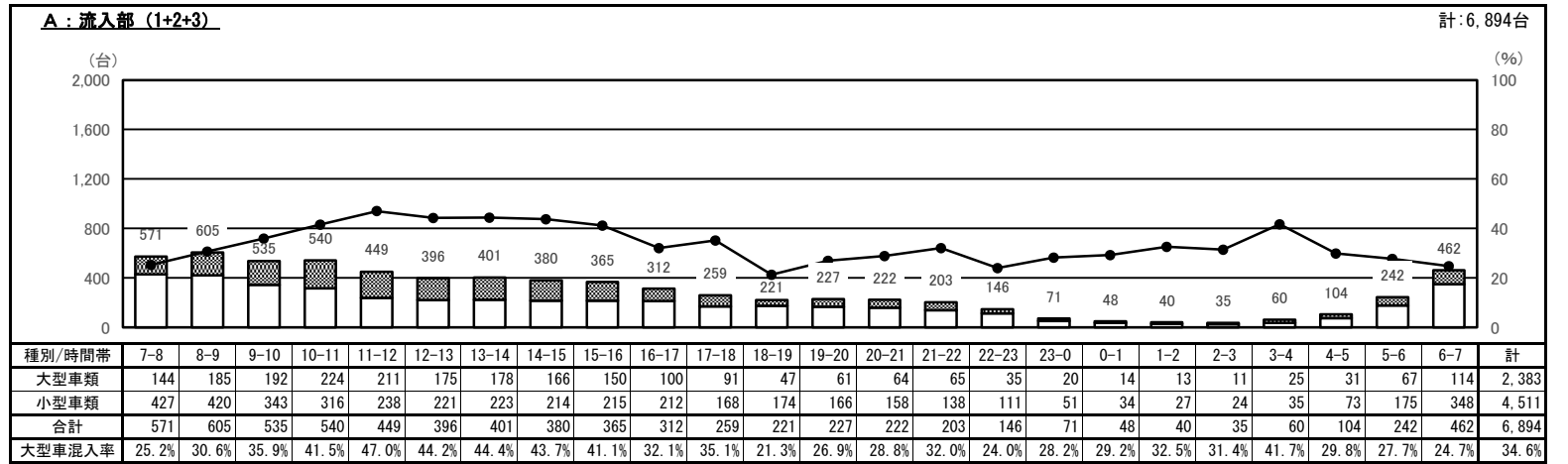
自動車交通量時間変動図

調査地点 : No.63 運動公園前交差点
 調査年月日 : 令和5年11月21日(火) 天候 : 晴れ
 調査時間 : 7:00~翌7:00 (24時間)



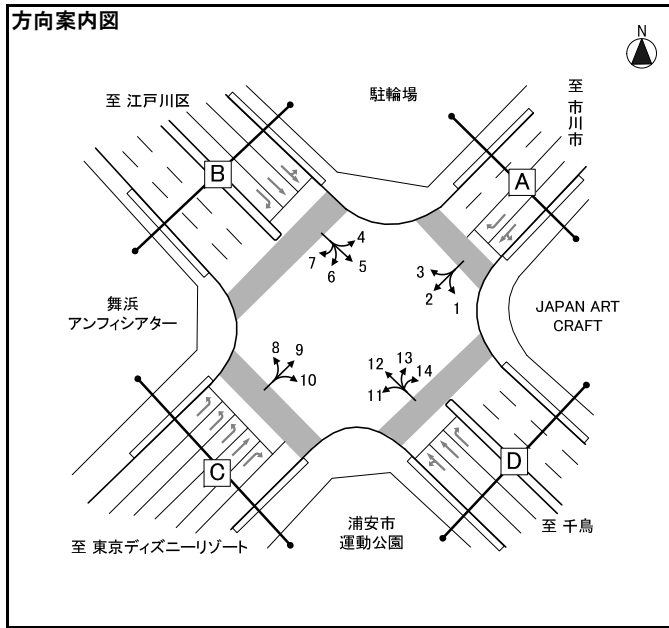
凡例

- 大型車類 (路線バス+その他バス+大型貨物車)
- 小型車類 (タクシー・ハイヤー+普通乗用車+普通貨物車)
- 大型車混入率 (大型車類/合計)



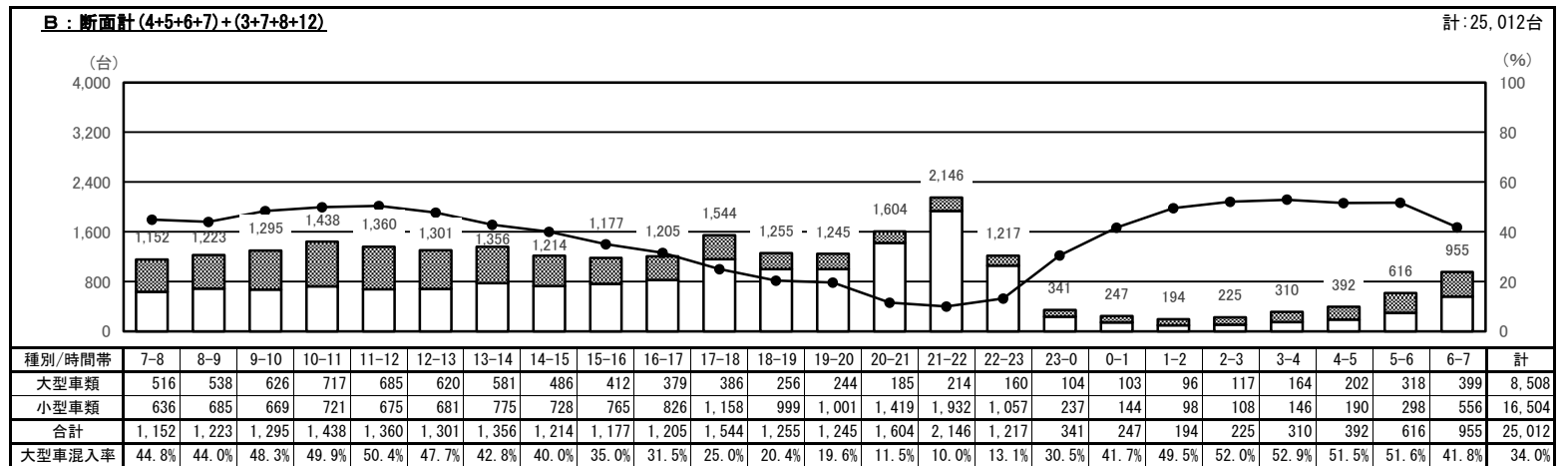
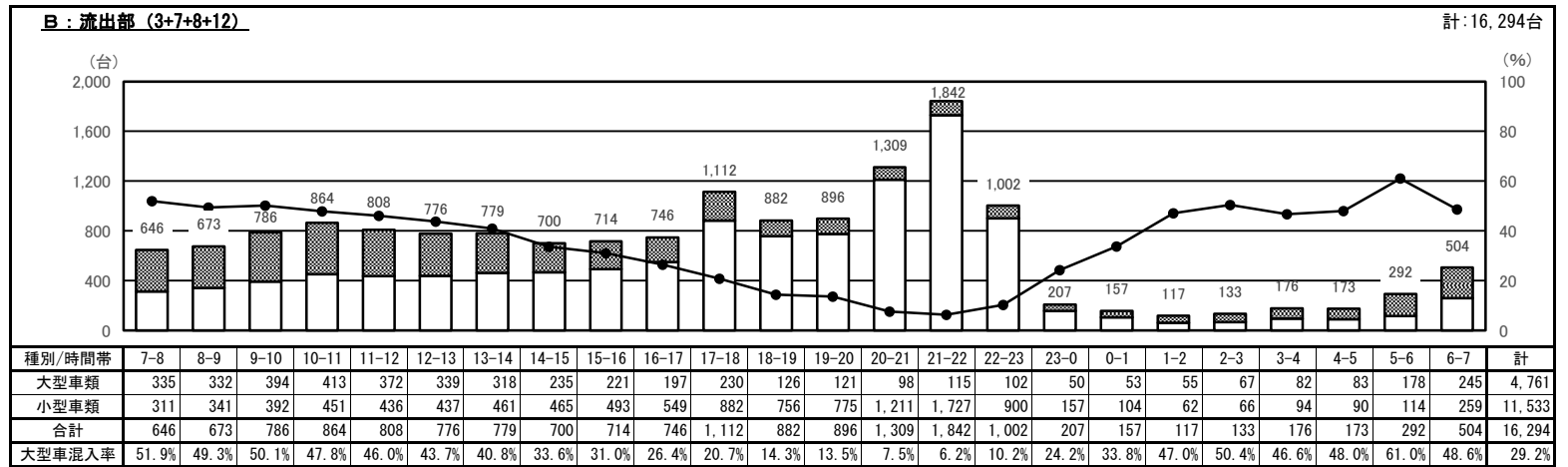
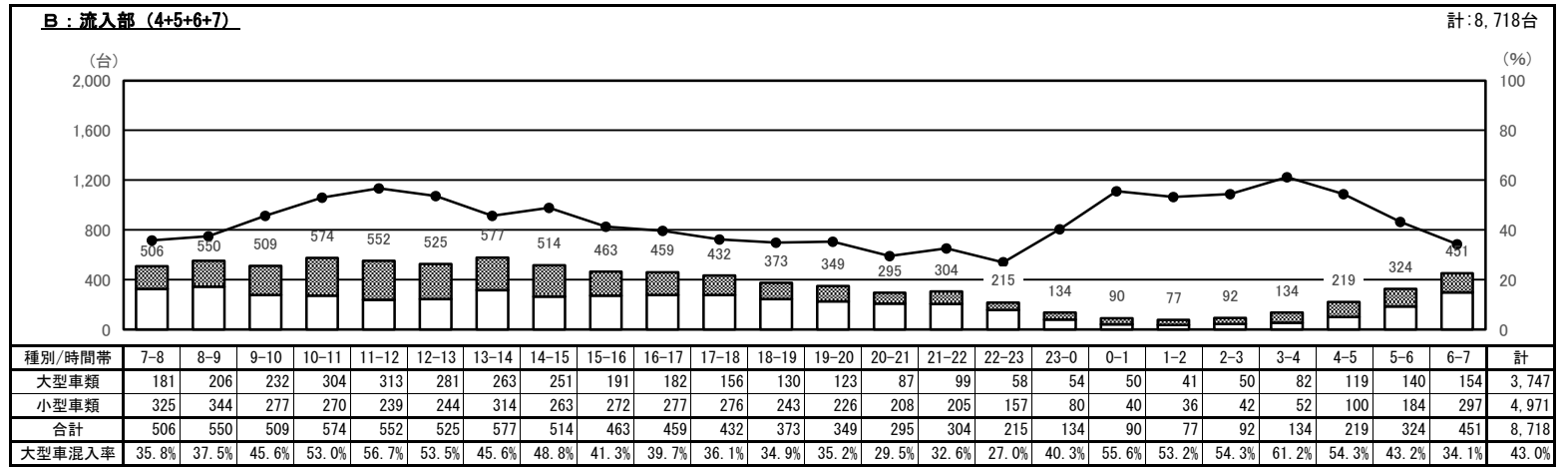
自動車交通量時間変動図

調査地点 : No.63 運動公園前交差点
 調査年月日 : 令和5年11月21日(火) 天候 : 晴れ
 調査時間 : 7:00~翌7:00 (24時間)



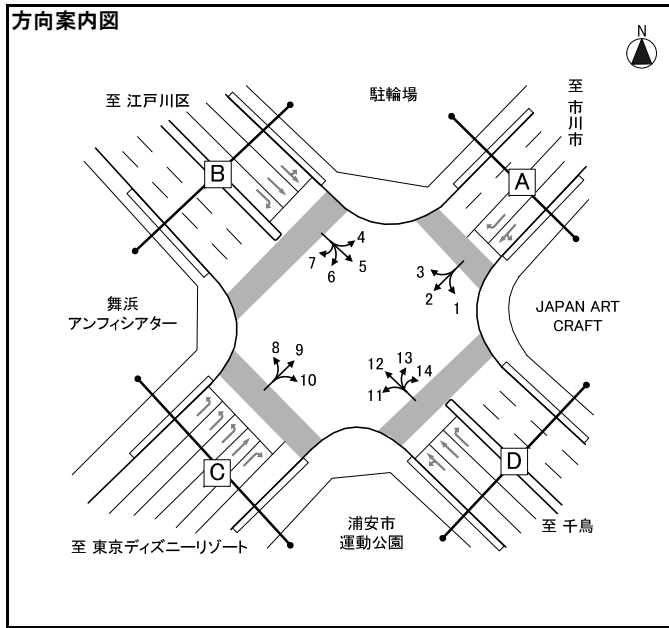
凡例

- 大型車類 (路線バス+その他バス+大型貨物車)
- 小型車類 (タクシー・ハイヤー+普通乗用車+普通貨物車)
- 大型車混入率 (大型車類/合計)



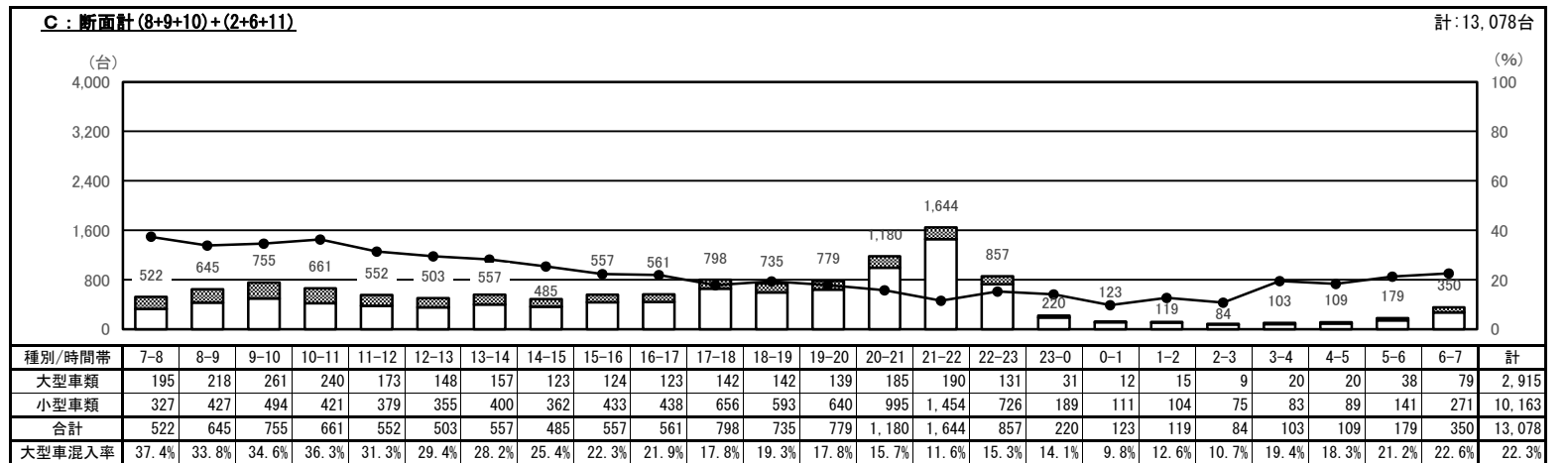
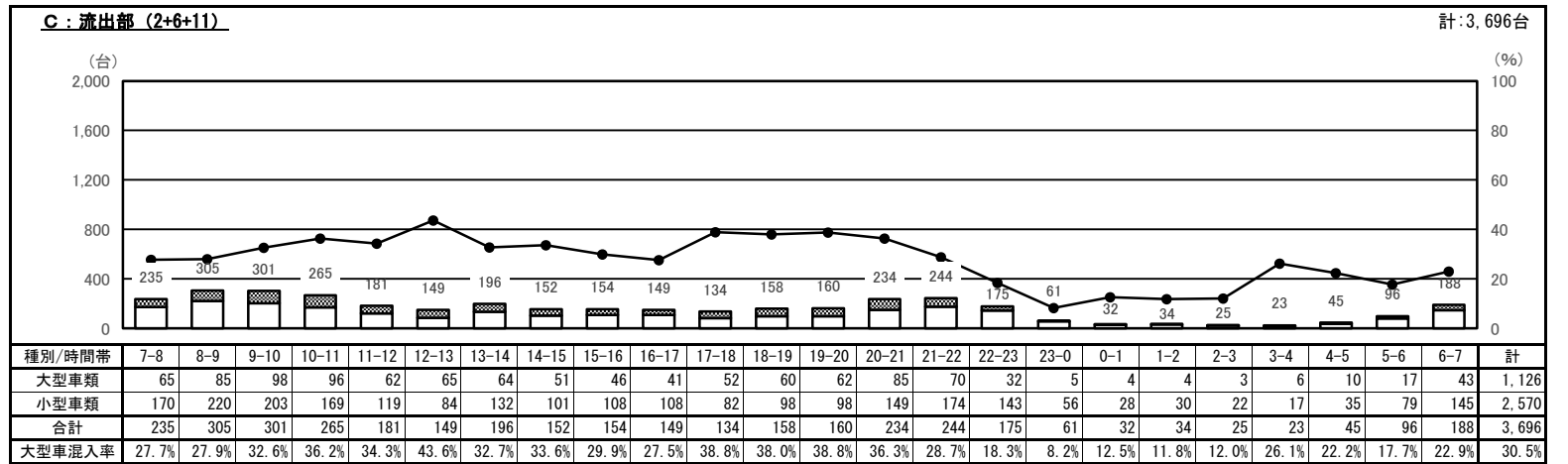
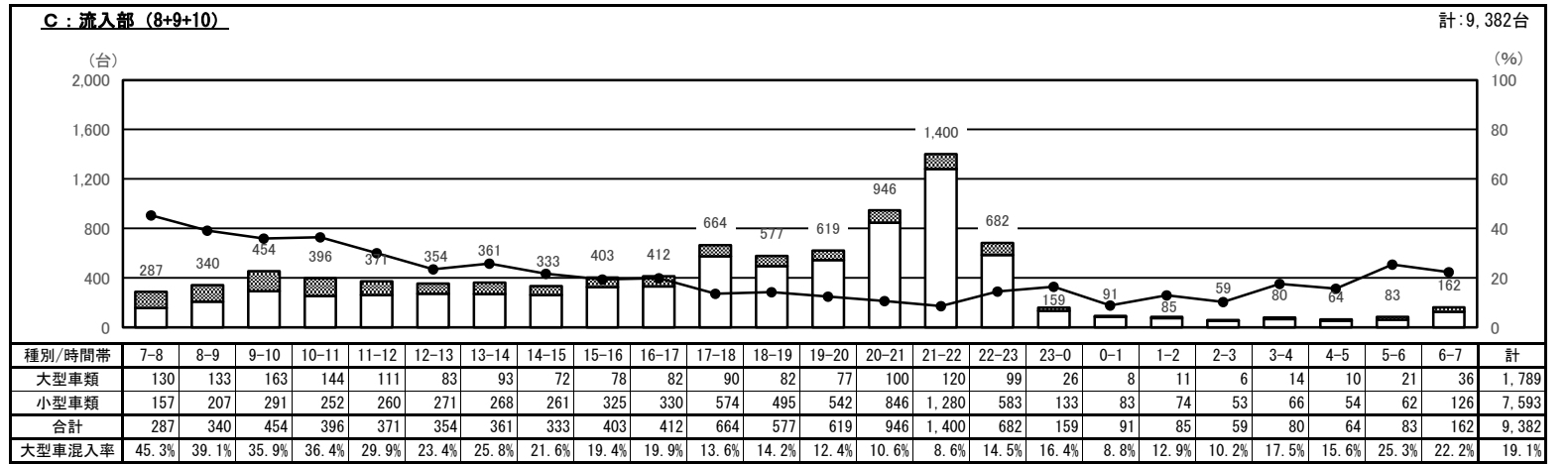
自動車交通量時間変動図

調査地点 : No.63 運動公園前交差点
 調査年月日 : 令和5年11月21日(火) 天候 : 晴れ
 調査時間 : 7:00~翌7:00 (24時間)



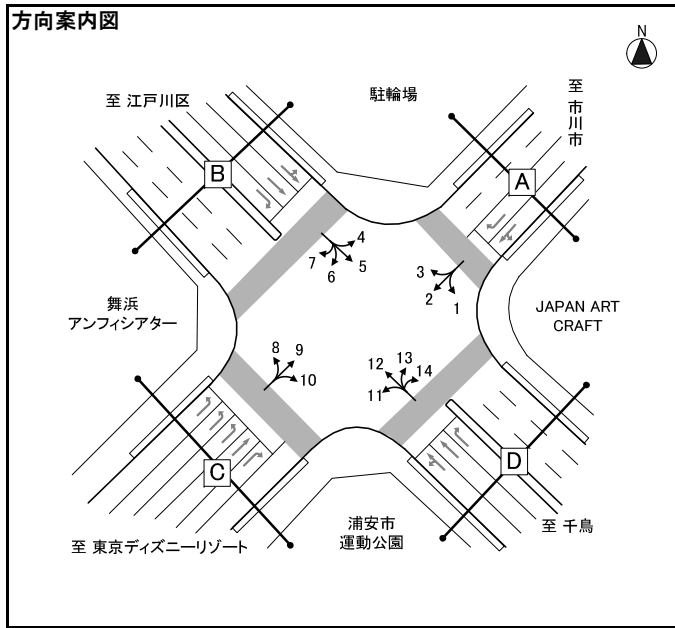
凡例

- 大型車類 (路線バス+その他バス+大型貨物車)
- 小型車類 (タクシー・ハイヤー+普通乗用車+普通貨物車)
- 大型車混入率 (大型車類/合計)



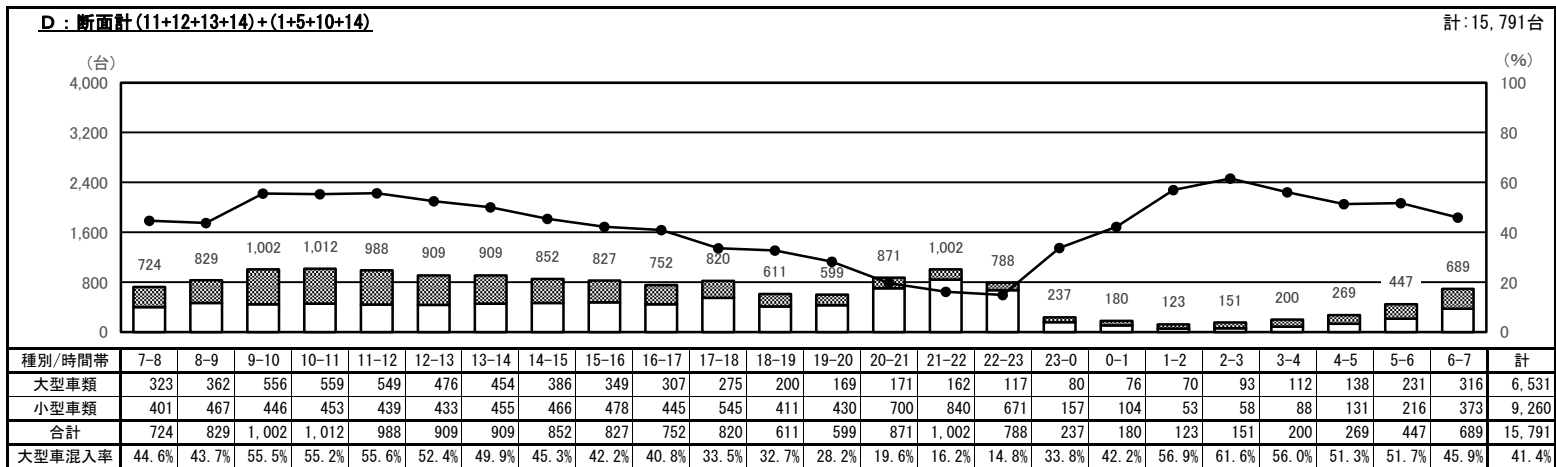
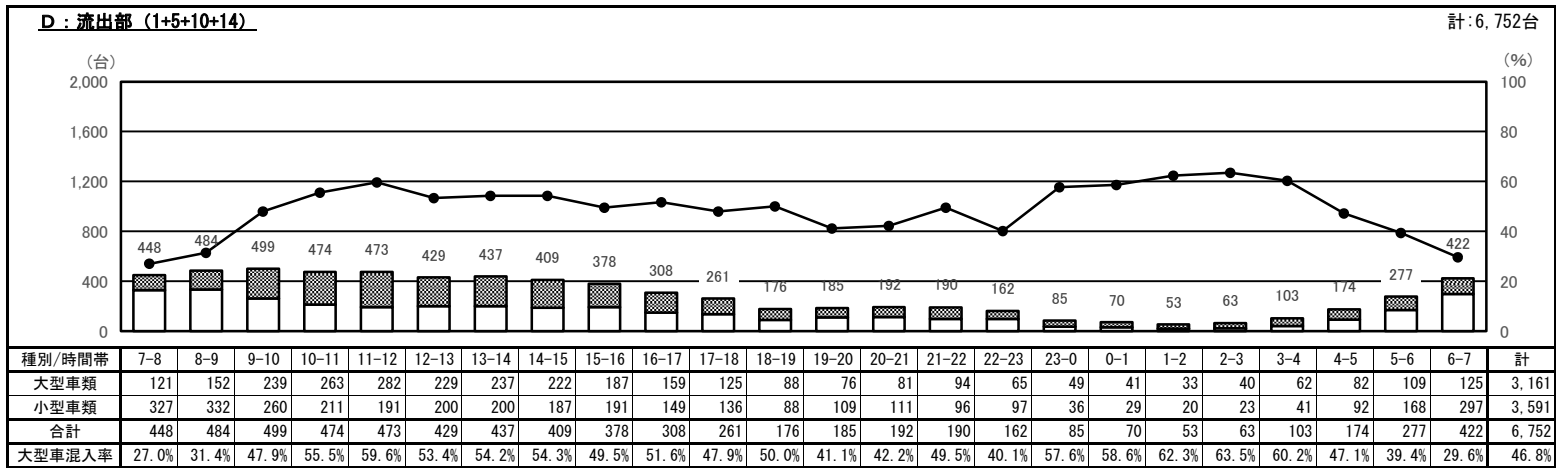
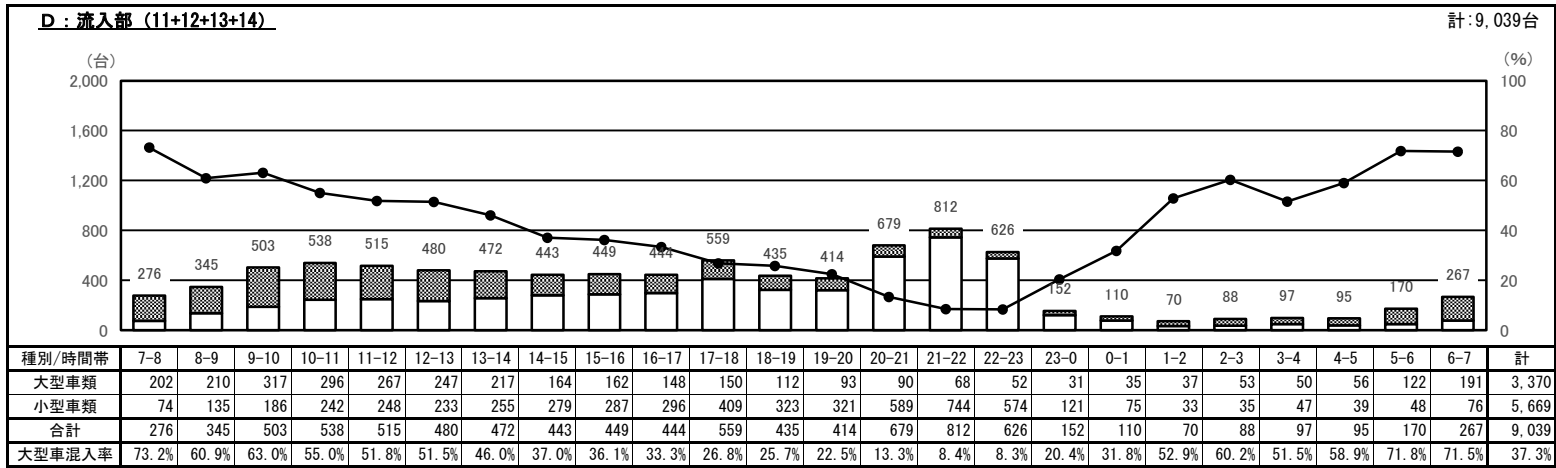
自動車交通量時間変動図

調査地点 : No.63 運動公園前交差点
 調査年月日 : 令和5年11月21日(火) 天候 : 晴れ
 調査時間 : 7:00~翌7:00 (24時間)



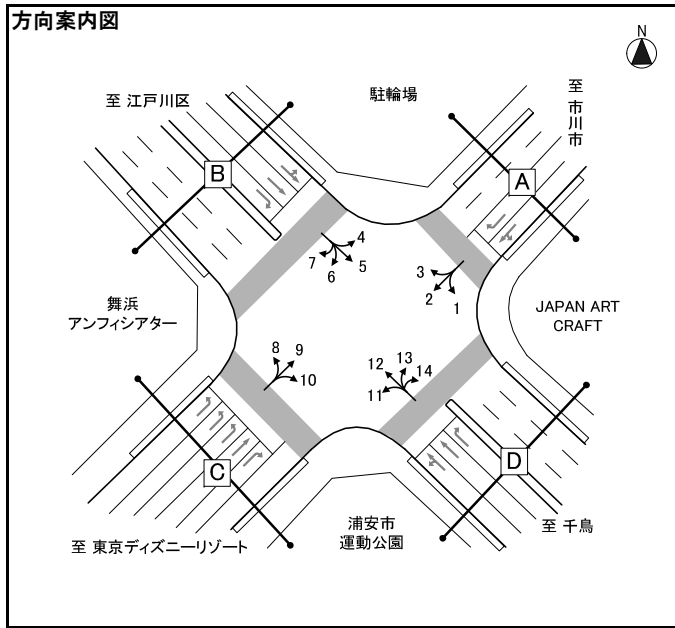
凡例

- 大型車類 (路線バス+その他バス+大型貨物車)
- 小型車類 (タクシー・ハイヤー+普通乗用車+普通貨物車)
- 大型車混入率 (大型車類/合計)



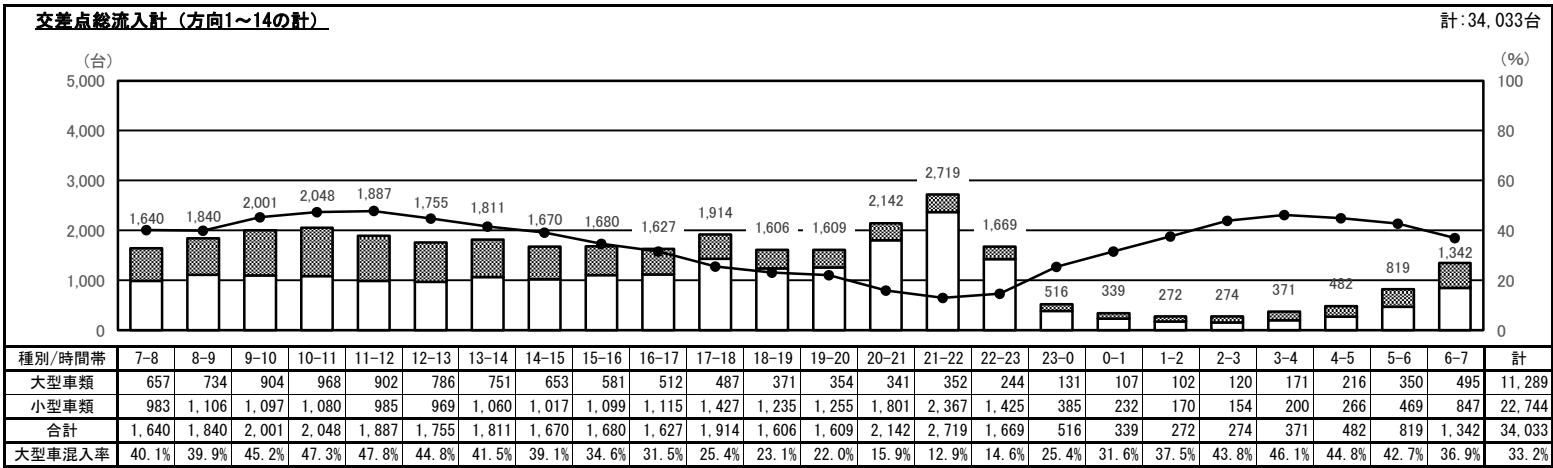
自動車交通量時間変動図

調査地点 : No.63 運動公園前交差点
 調査年月日 : 令和5年11月21日(火) 天候 : 晴れ
 調査時間 : 7:00~翌7:00 (24時間)



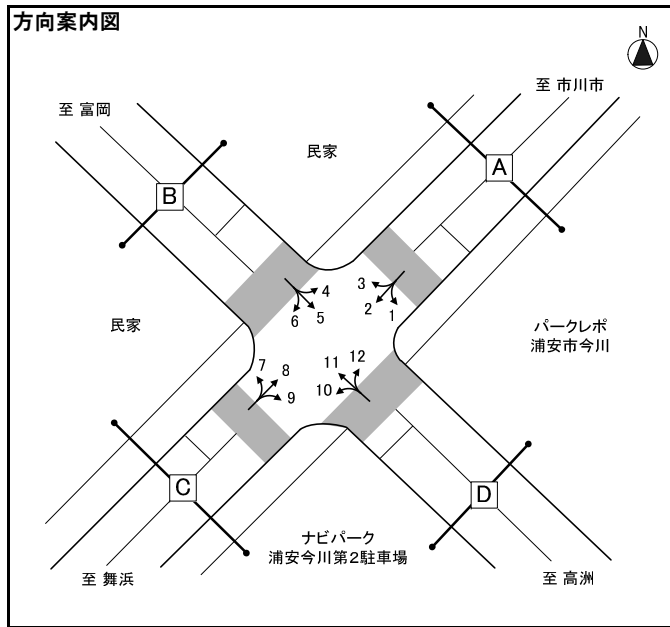
凡例

- 大型車類 (路線バス+その他バス+大型貨物車)
- 小型車類 (タクシー・ハイヤー+普通乗用車+普通貨物車)
- 大型車混入率 (大型車類/合計)



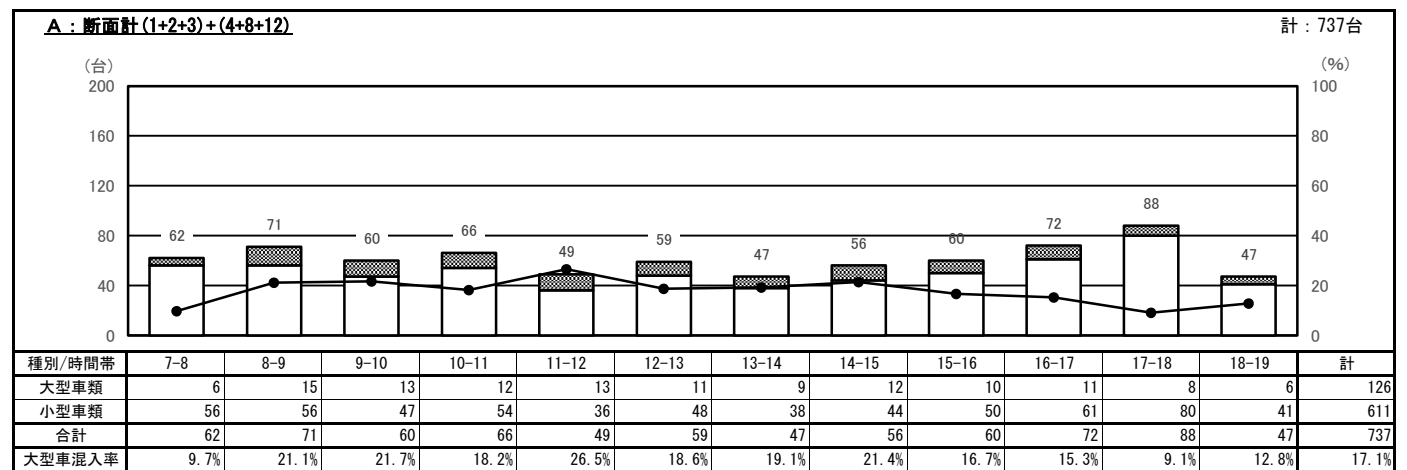
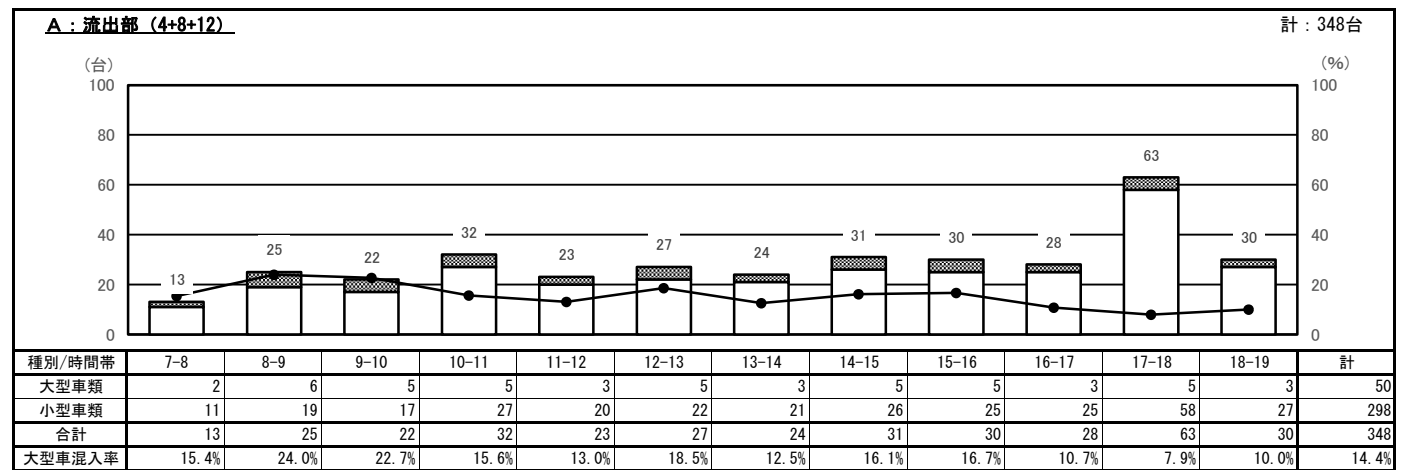
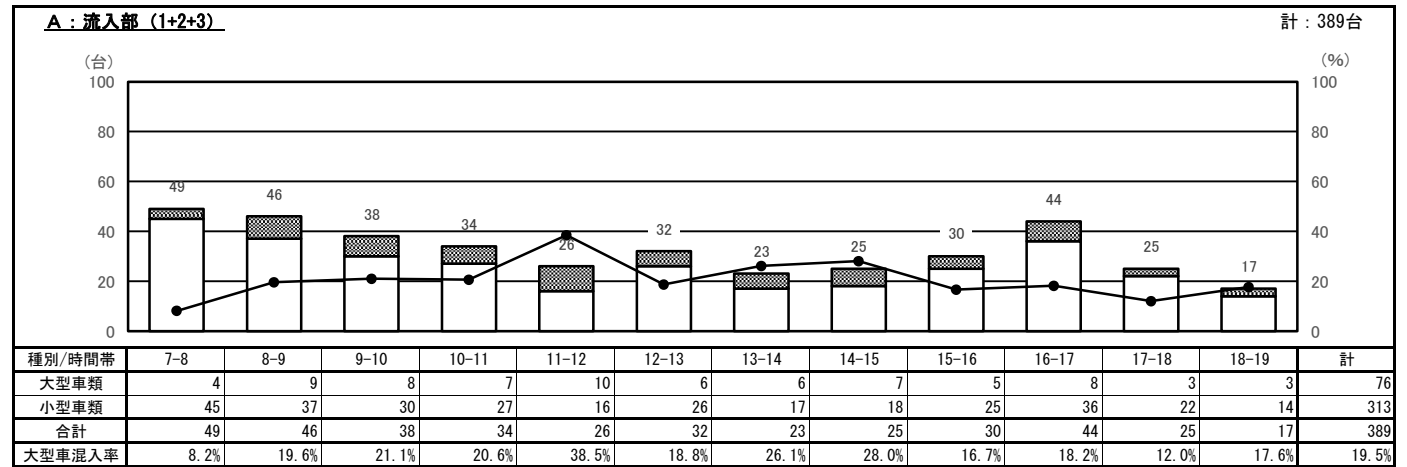
自動車交通量時間変動図

調査地点 : No.64 今川地区中央交差点 (今川一～四丁目の境界)
 調査年月日 : 令和5年11月21日 (火) 天候 : 晴れ
 調査時間 : 7:00～19:00 (12時間)



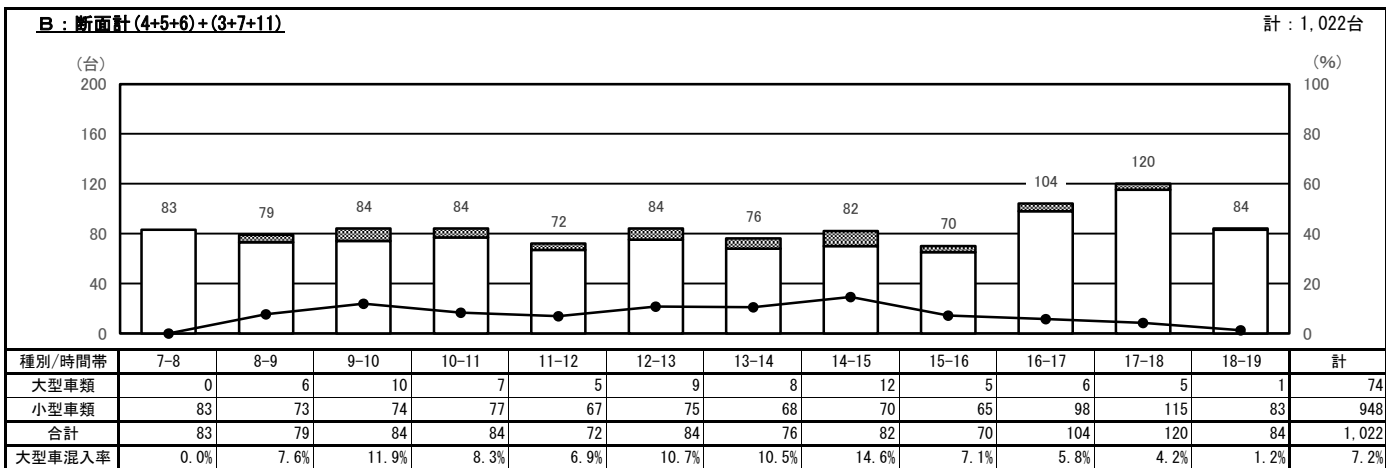
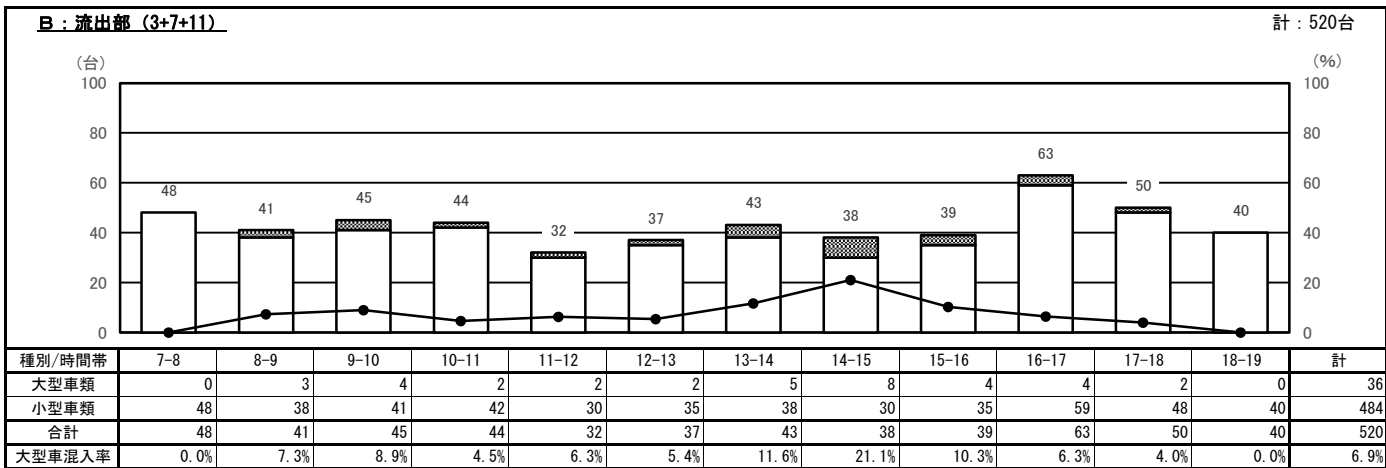
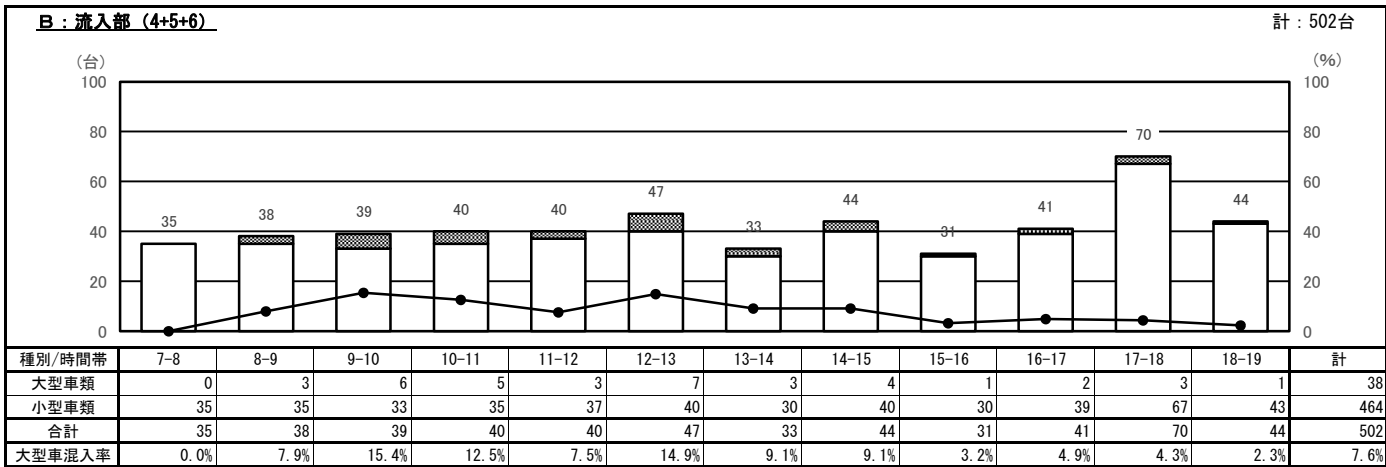
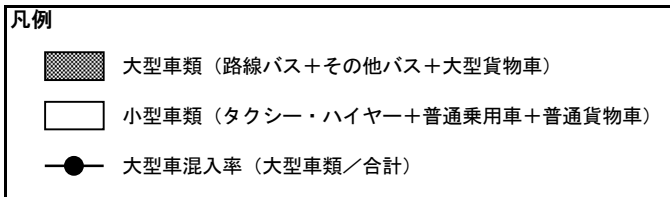
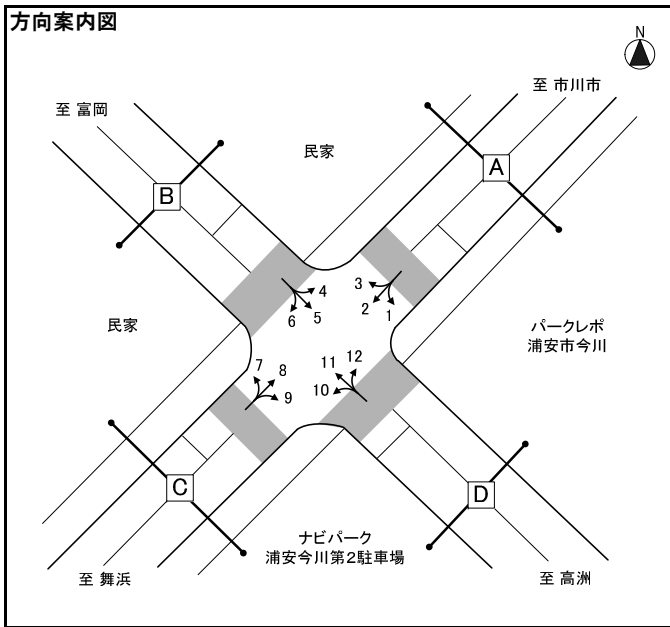
凡例

- 大型車類 (路線バス+その他バス+大型貨物車)
- 小型車類 (タクシー・ハイヤー+普通乗用車+普通貨物車)
- 大型車混入率 (大型車類/合計)



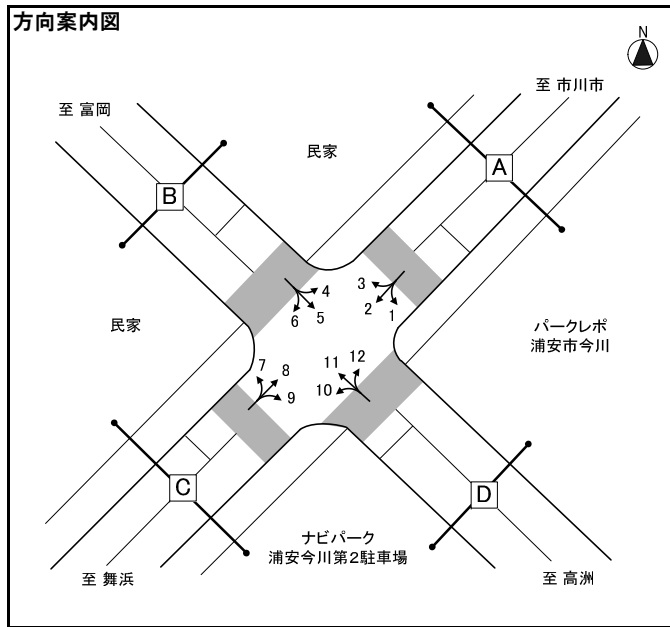
自動車交通量時間変動図

調査地点 : No.64 今川地区中央交差点 (今川一～四丁目の境界)
 調査年月日 : 令和5年11月21日 (火) 天候 : 晴れ
 調査時間 : 7:00～19:00 (12時間)



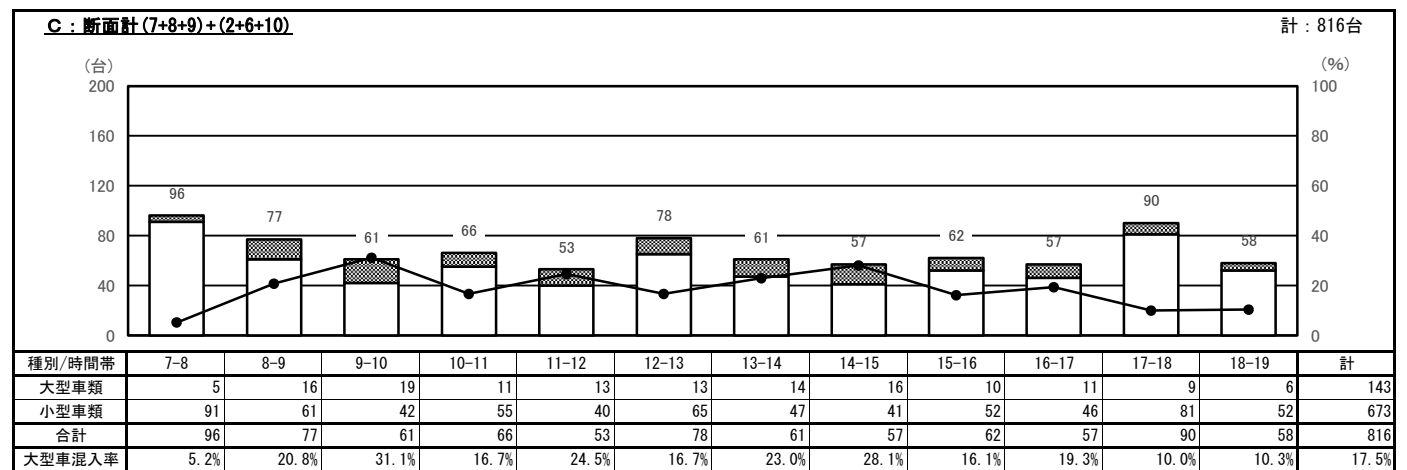
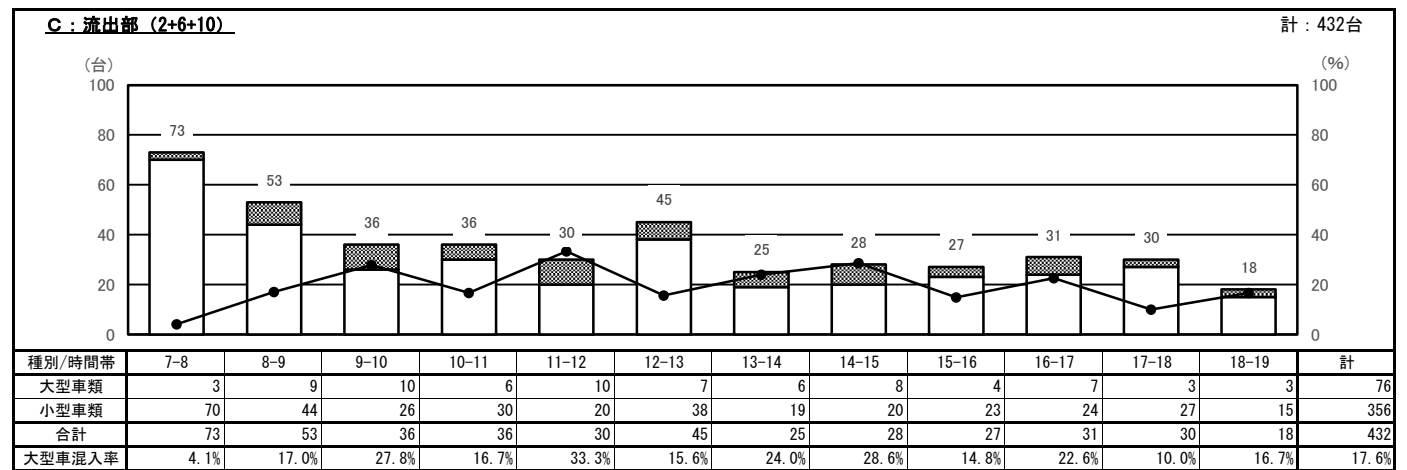
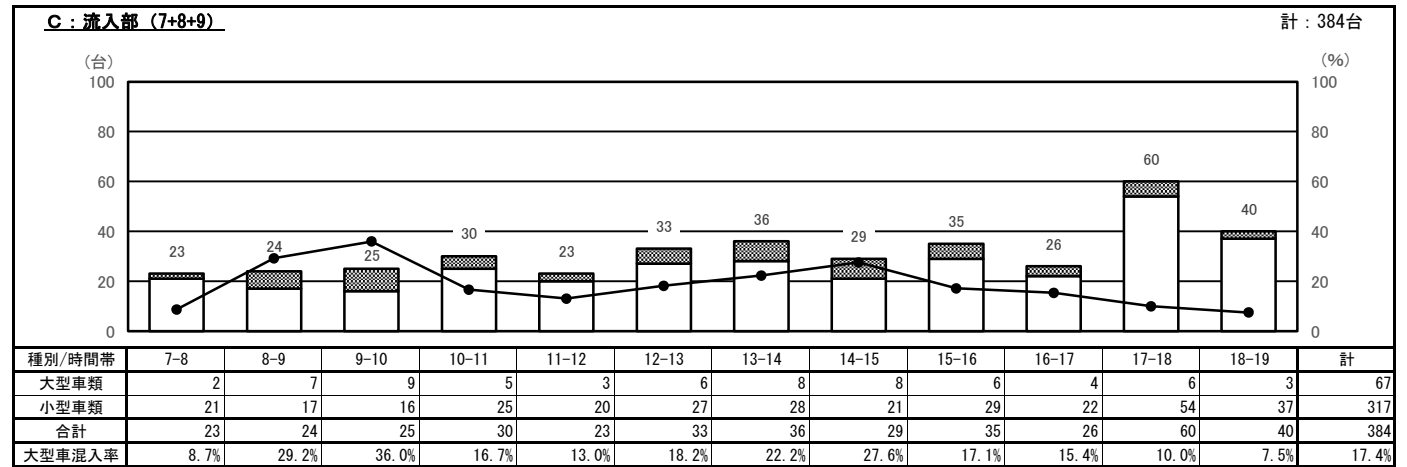
自動車交通量時間変動図

調査地点 : No.6 4 今川地区中央交差点 (今川一~四丁目の境界)
 調査年月日 : 令和5年11月21日 (火) 天候 : 晴れ
 調査時間 : 7:00~19:00 (12時間)



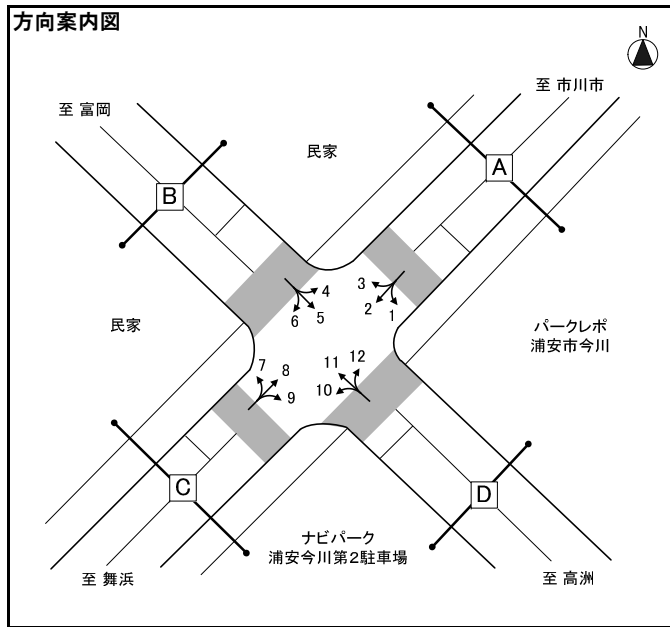
凡例

- 大型車類 (路線バス+その他バス+大型貨物車)
- 小型車類 (タクシー・ハイヤー+普通乗用車+普通貨物車)
- 大型車混入率 (大型車類/合計)



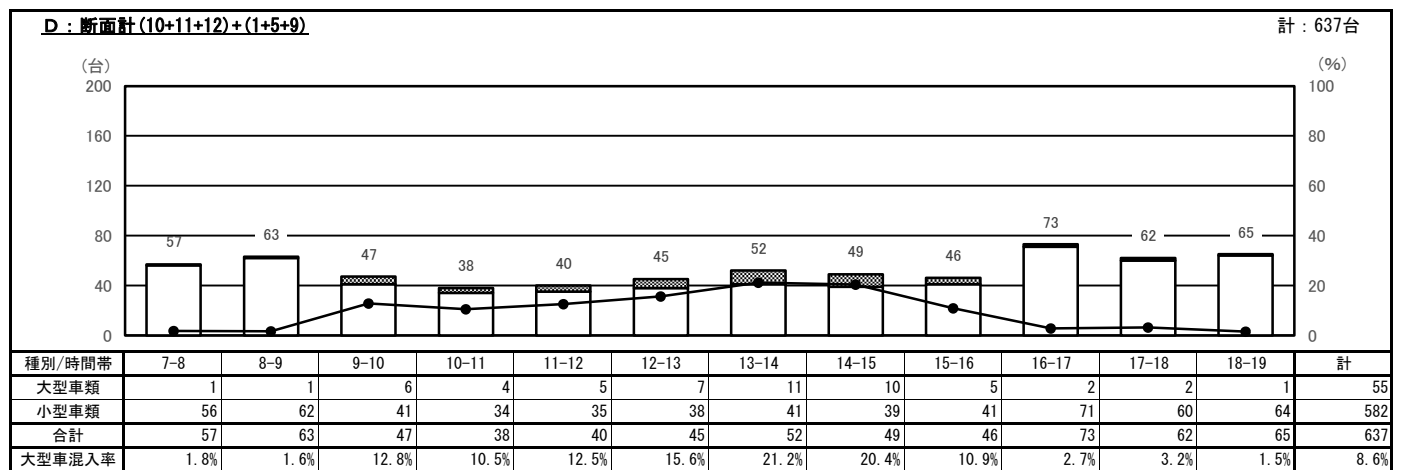
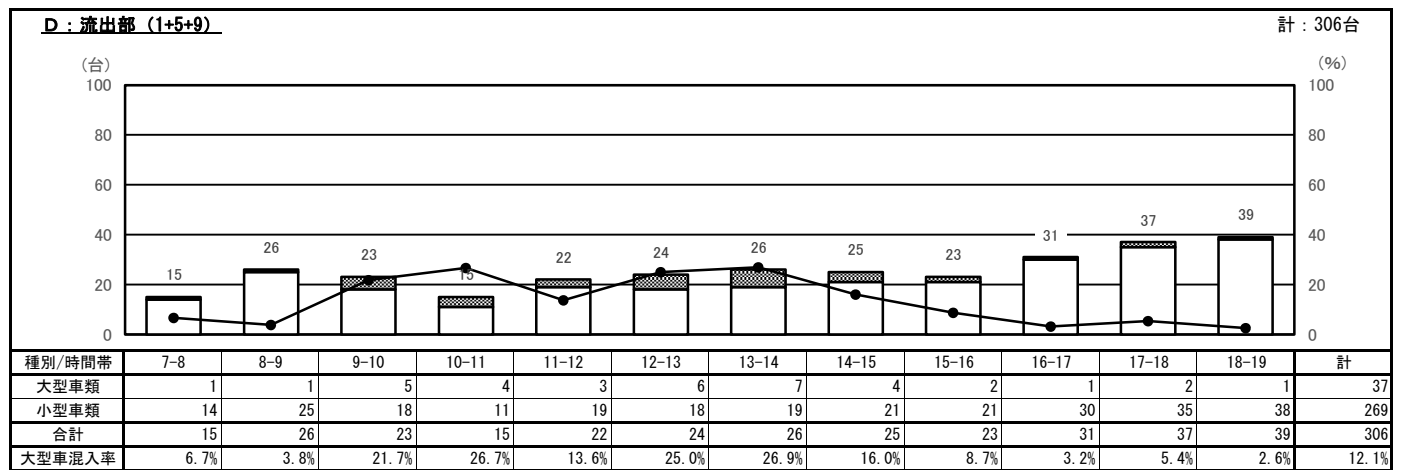
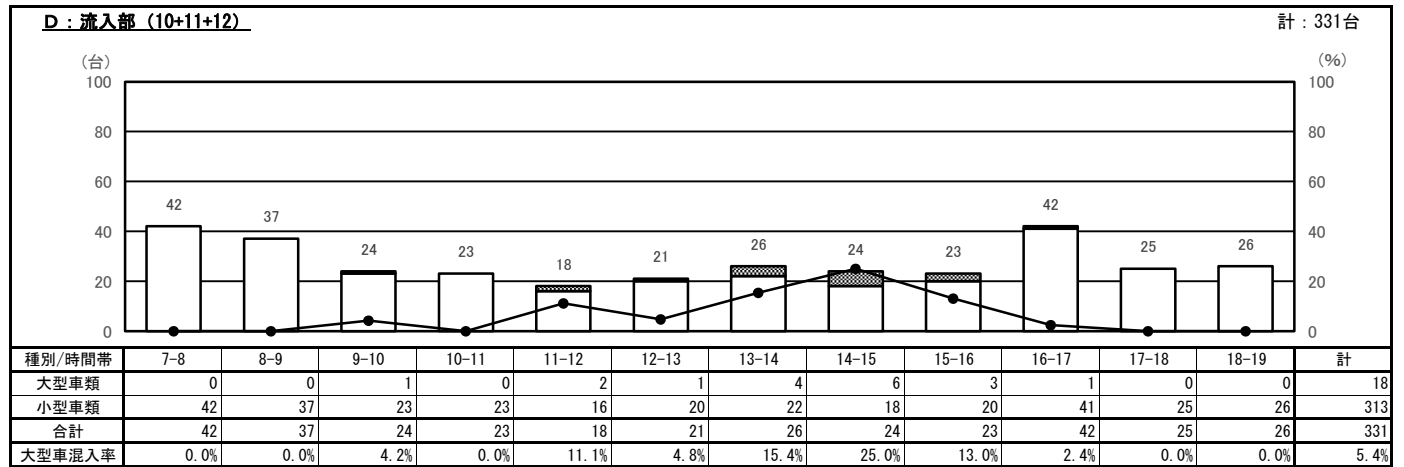
自動車交通量時間変動図

調査地点 : No.64 今川地区中央交差点 (今川一~四丁目の境界)
 調査年月日 : 令和5年11月21日 (火) 天候 : 晴れ
 調査時間 : 7:00~19:00 (12時間)



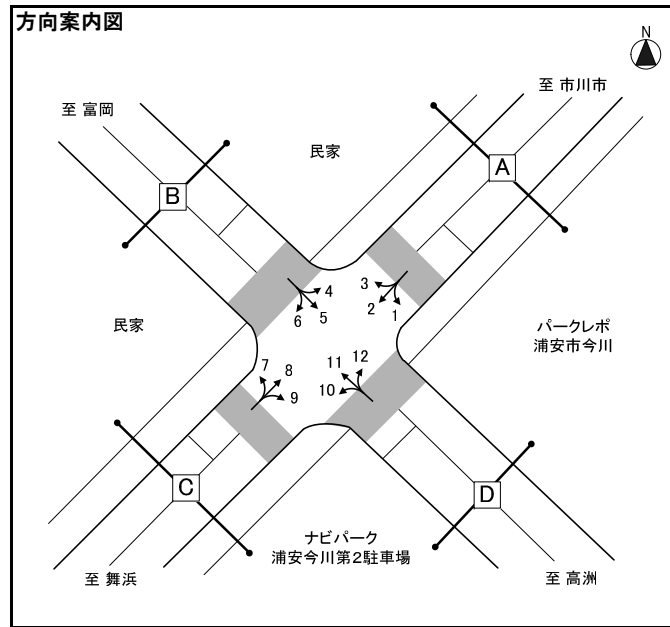
凡例

- 大型車類 (路線バス+その他バス+大型貨物車)
- 小型車類 (タクシー・ハイヤー+普通乗用車+普通貨物車)
- 大型車混入率 (大型車類/合計)



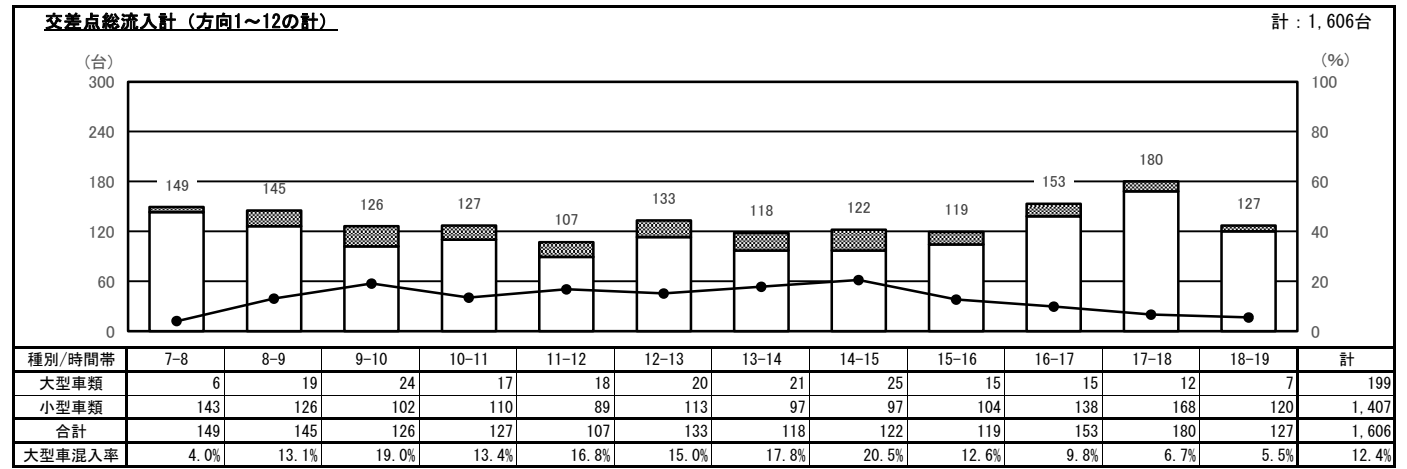
自動車交通量時間変動図

調査地点 : No.6 4 今川地区中央交差点 (今川一~四丁目の境界)
 調査年月日 : 令和5年11月21日 (火) 天候 : 晴れ
 調査時間 : 7:00~19:00 (12時間)



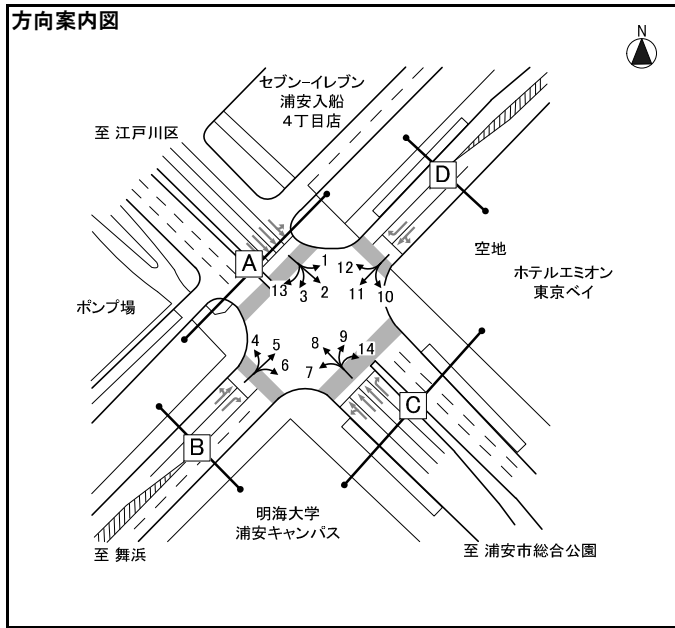
凡例

- 大型車類 (路線バス+その他バス+大型貨物車)
- 小型車類 (タクシー・ハイヤー+普通乗用車+普通貨物車)
- 大型車混入率 (大型車類/合計)



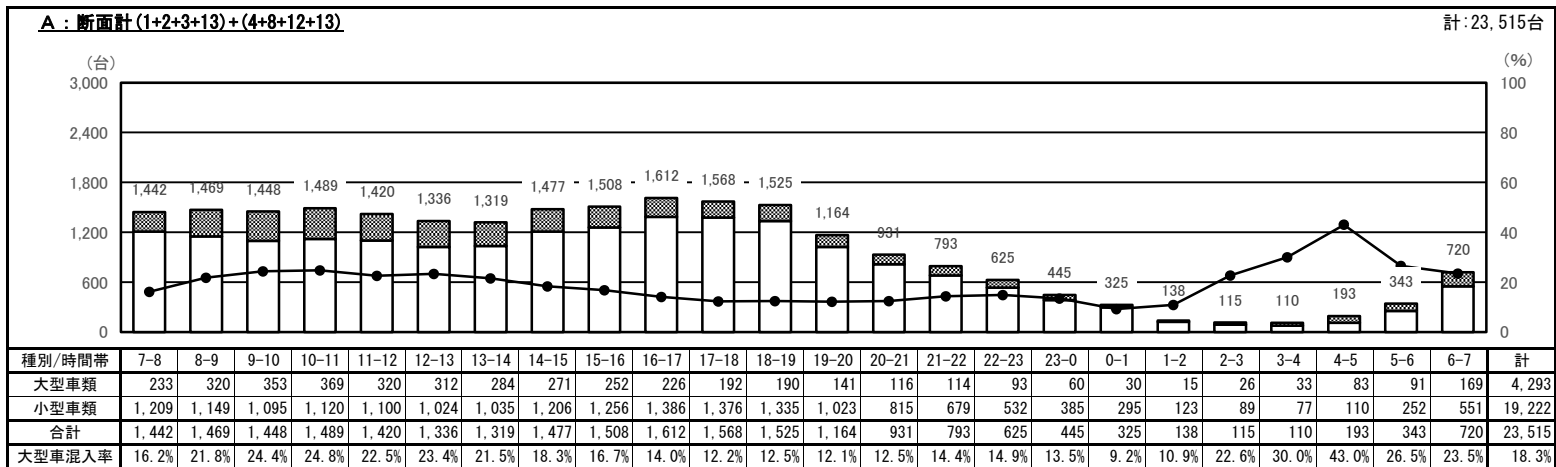
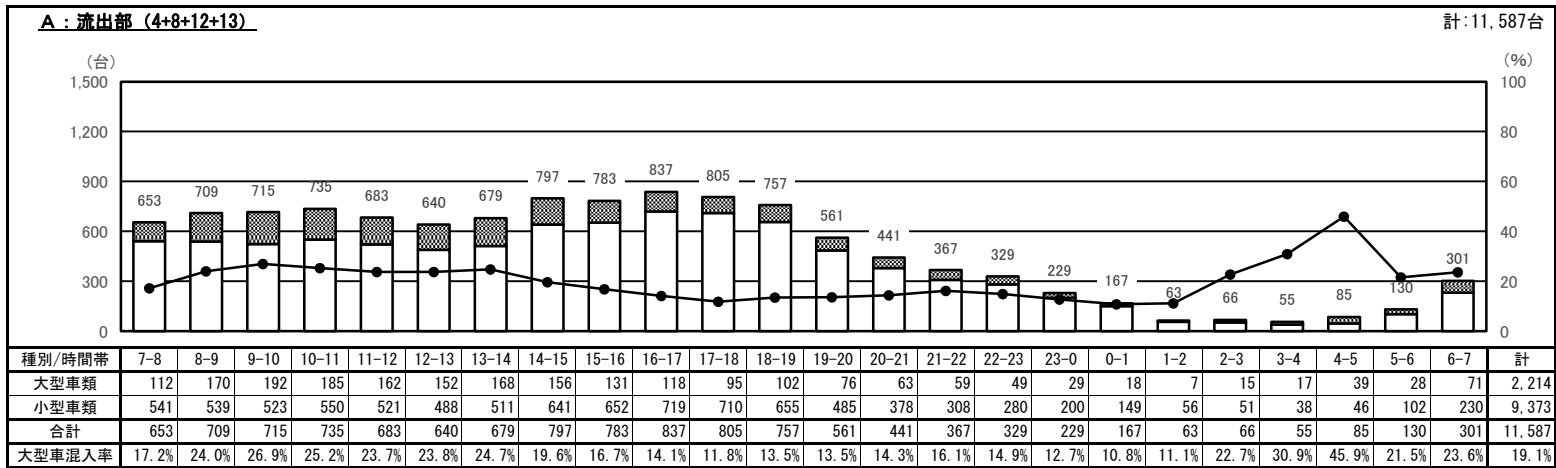
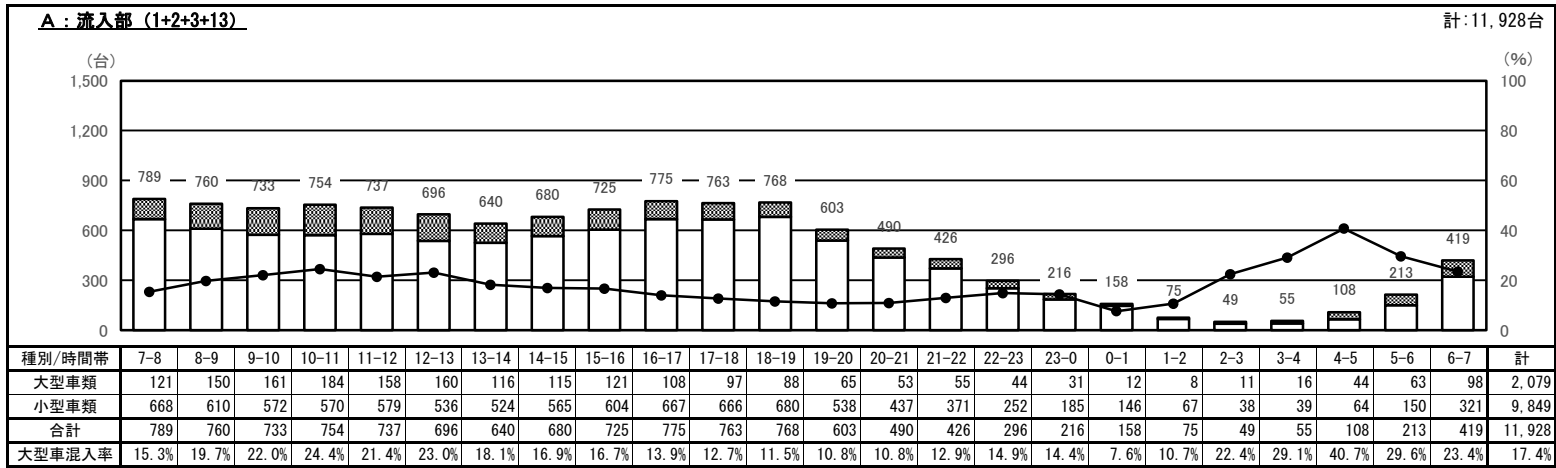
自動車交通量時間変動図

調査地点 : No.66 明海交差点
 調査年月日 : 令和5年11月21日(火) 天候 : 晴れ
 調査時間 : 7:00~翌7:00 (24時間)



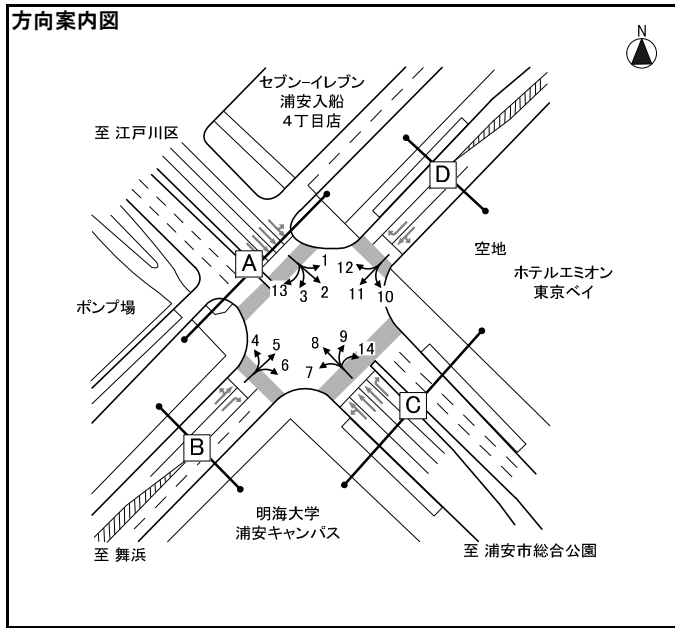
凡例

- 大型車類 (路線バス+その他バス+大型貨物車)
- 小型車類 (タクシー・ハイヤー+普通乗用車+普通貨物車)
- 大型車混入率 (大型車類/合計)



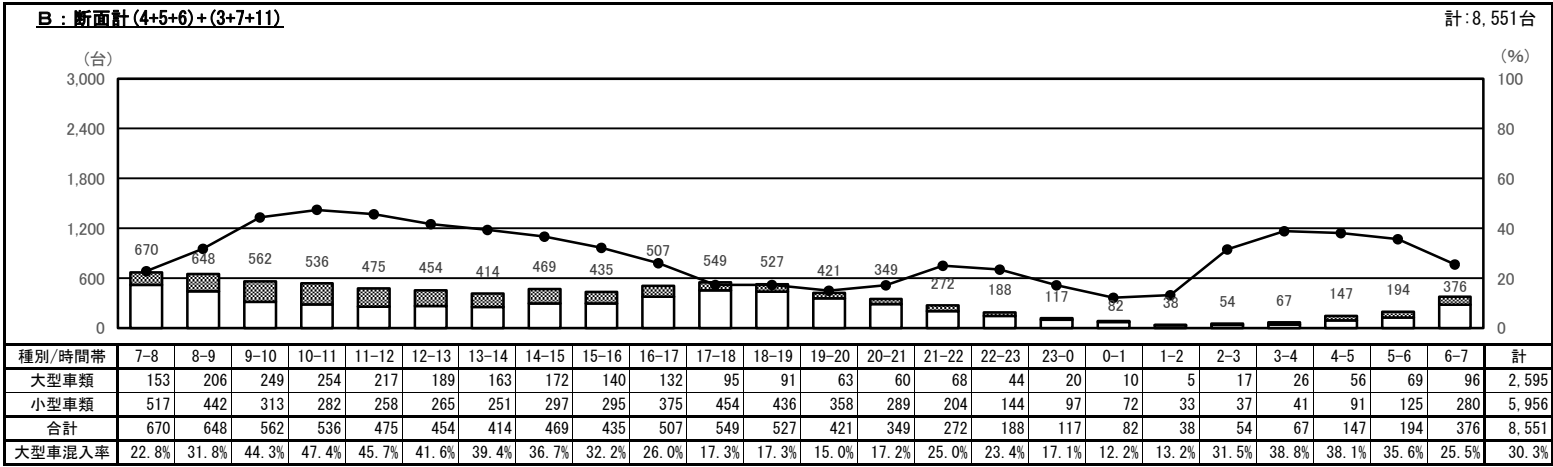
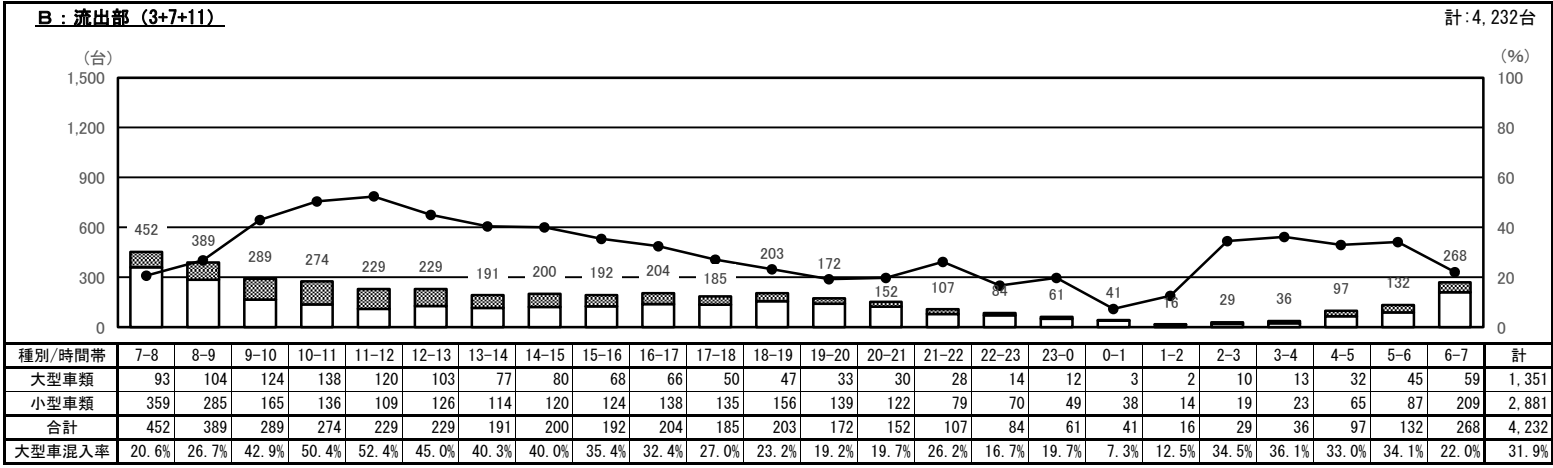
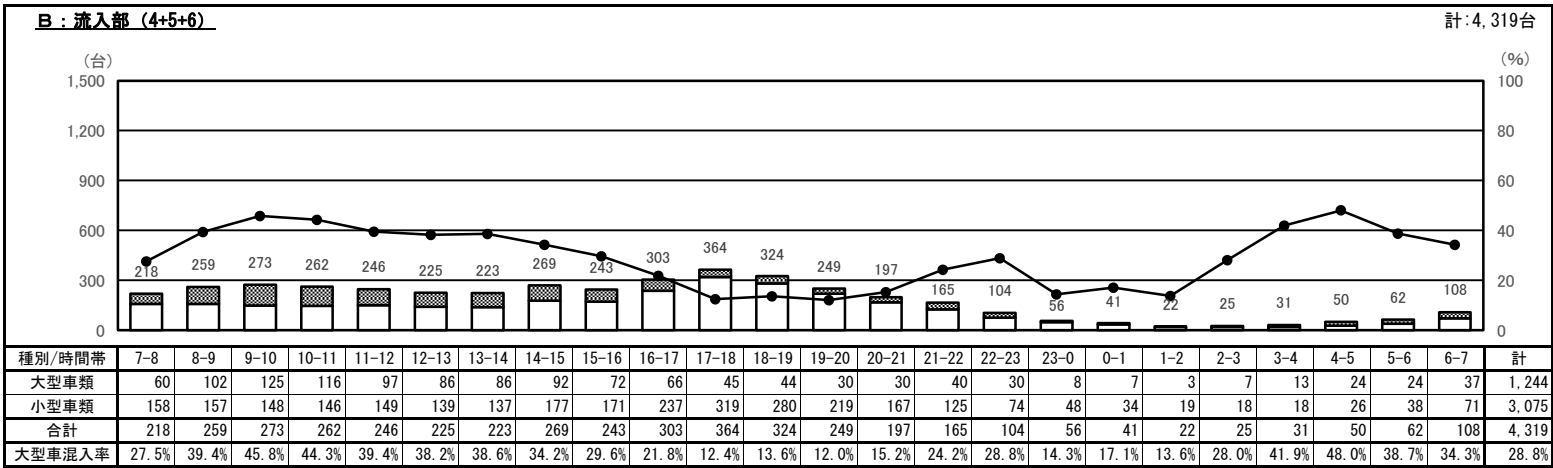
自動車交通量時間変動図

調査地点 : No.66 明海交差点
 調査年月日 : 令和5年11月21日(火) 天候 : 晴れ
 調査時間 : 7:00~翌7:00 (24時間)



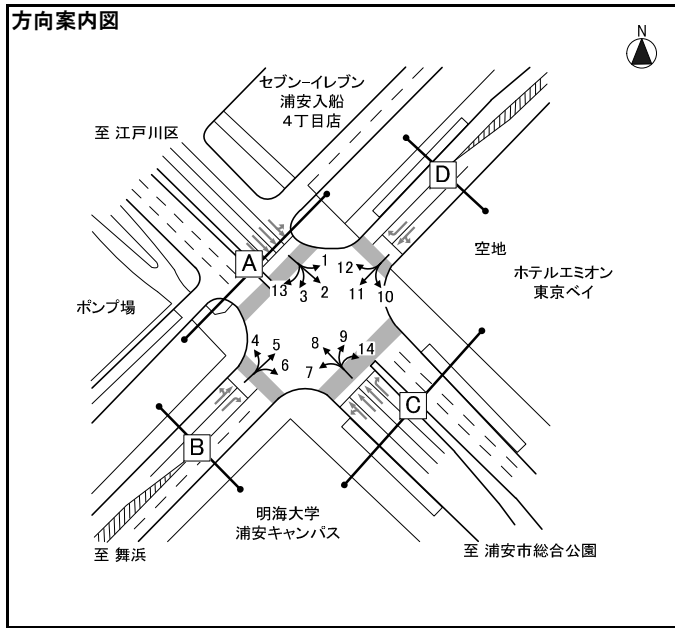
凡例

- 大型車類 (路線バス+その他バス+大型貨物車)
- 小型車類 (タクシー・ハイヤー+普通乗用車+普通貨物車)
- 大型車混入率 (大型車類/合計)



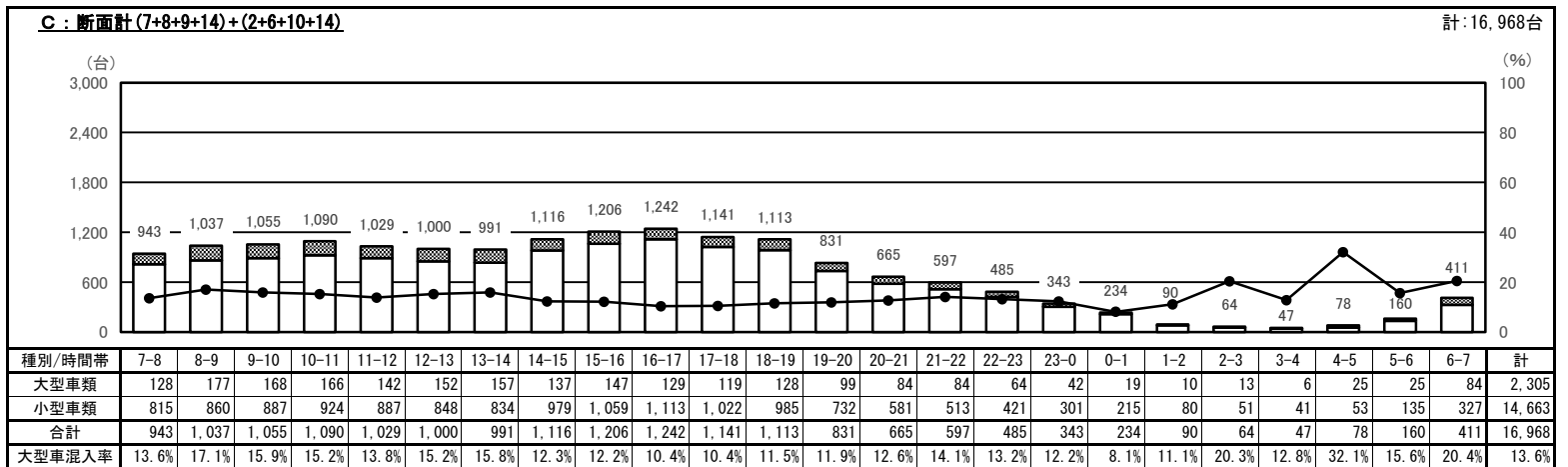
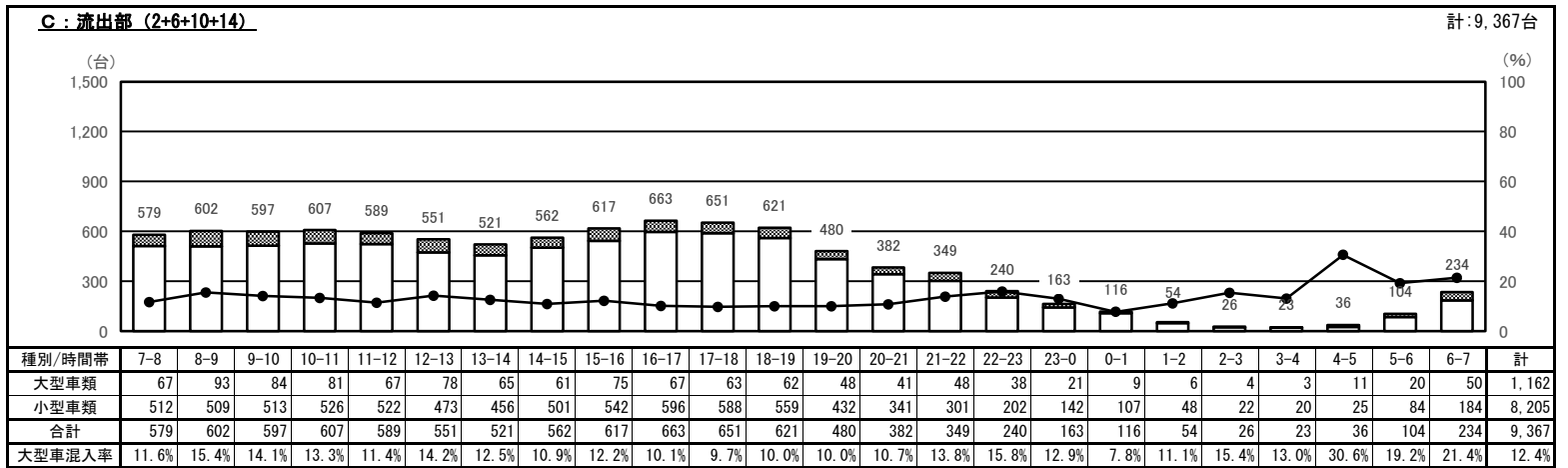
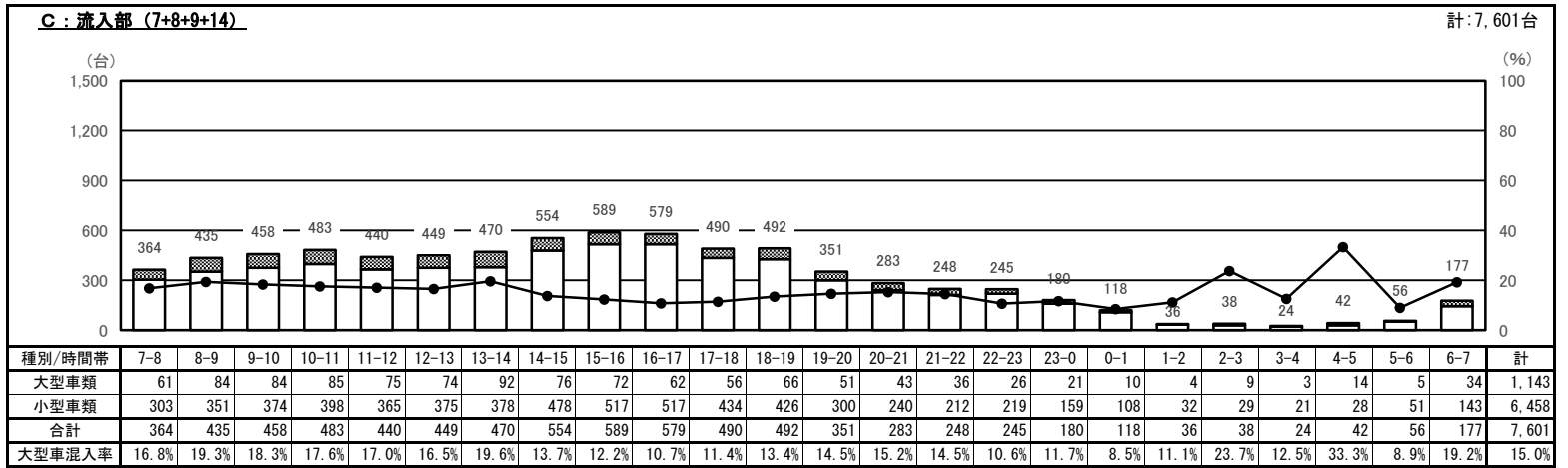
自動車交通量時間変動図

調査地点 : No.66 明海交差点
 調査年月日 : 令和5年11月21日(火) 天候 : 晴れ
 調査時間 : 7:00~翌7:00 (24時間)



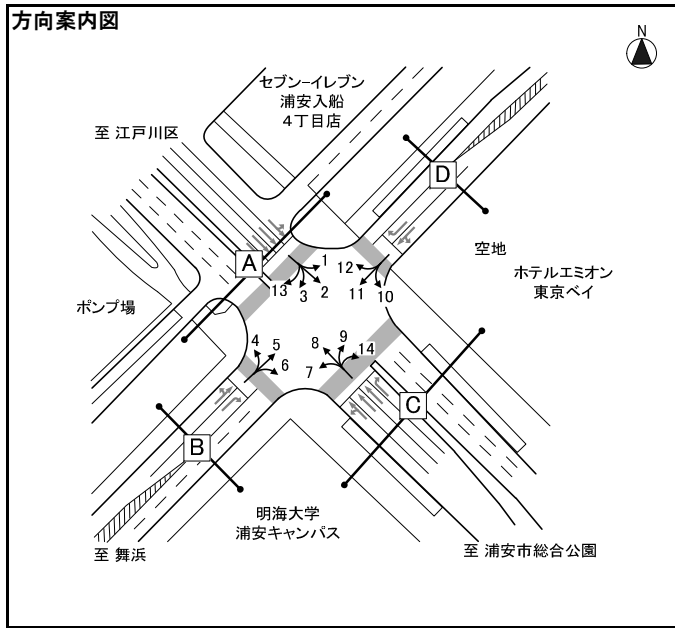
凡例

- 大型車類 (路線バス+その他バス+大型貨物車)
- 小型車類 (タクシー・ハイヤー+普通乗用車+普通貨物車)
- 大型車混入率 (大型車類/合計)




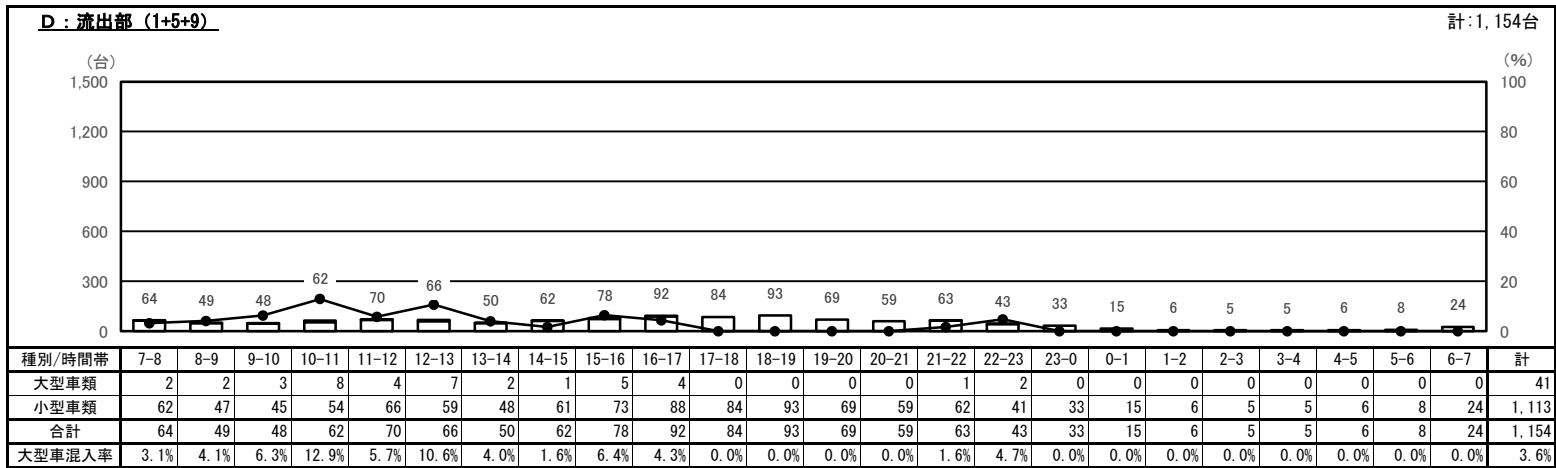
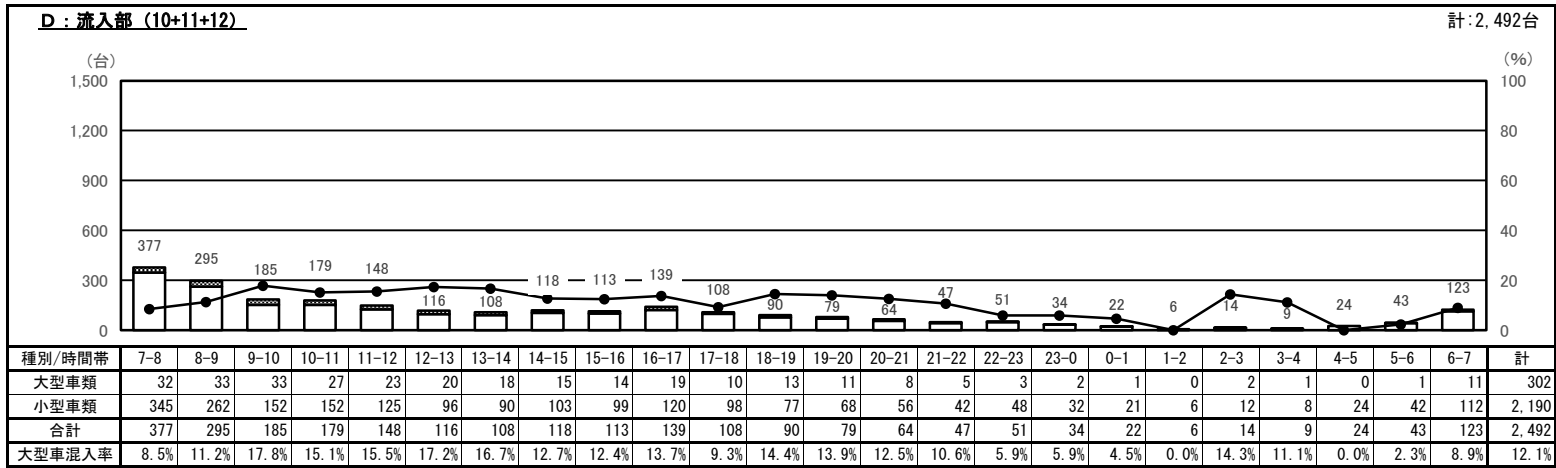
自動車交通量時間変動図

調査地点 : No.66 明海交差点
 調査年月日 : 令和5年11月21日(火) 天候 : 晴れ
 調査時間 : 7:00~翌7:00 (24時間)



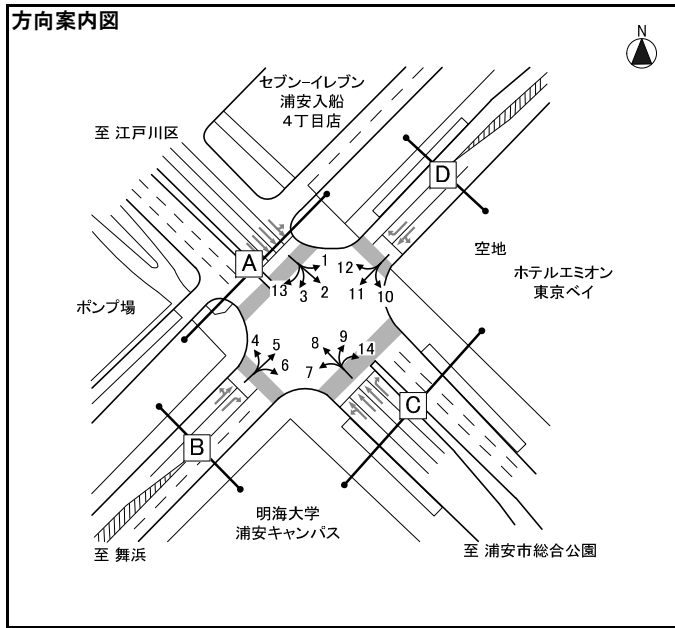
凡例

- 大型車類 (路線バス+その他バス+大型貨物車)
- 小型車類 (タクシー・ハイヤー+普通乗用車+普通貨物車)
- 大型車混入率 (大型車類/合計)



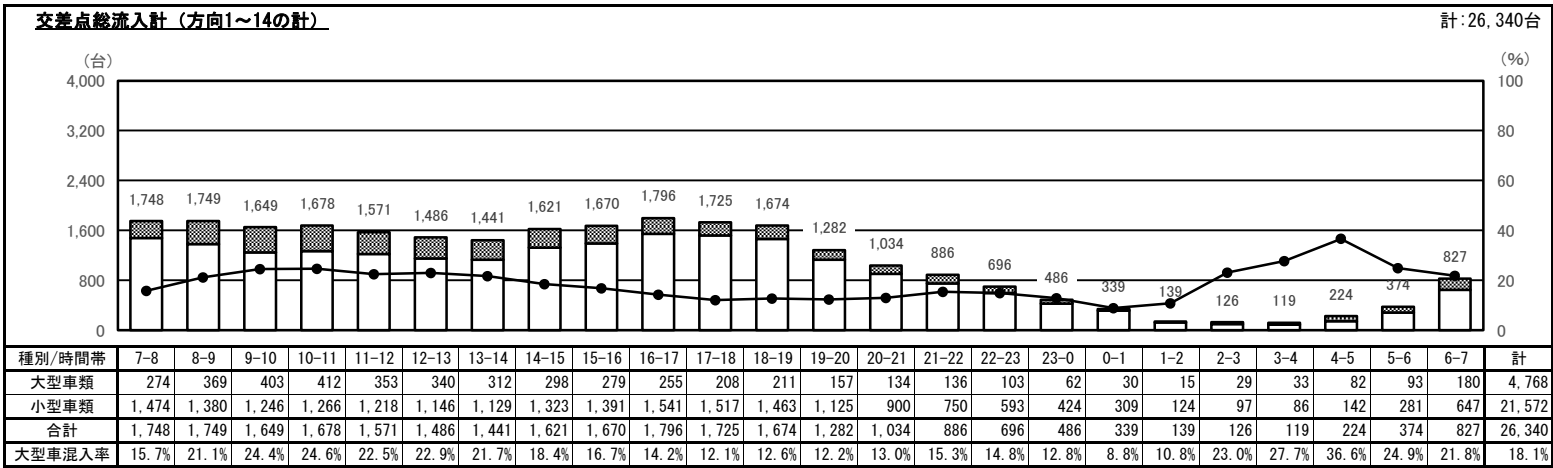
自動車交通量時間変動図

調査地点 : No.66 明海交差点
 調査年月日 : 令和5年11月21日(火) 天候 : 晴れ
 調査時間 : 7:00~翌7:00 (24時間)



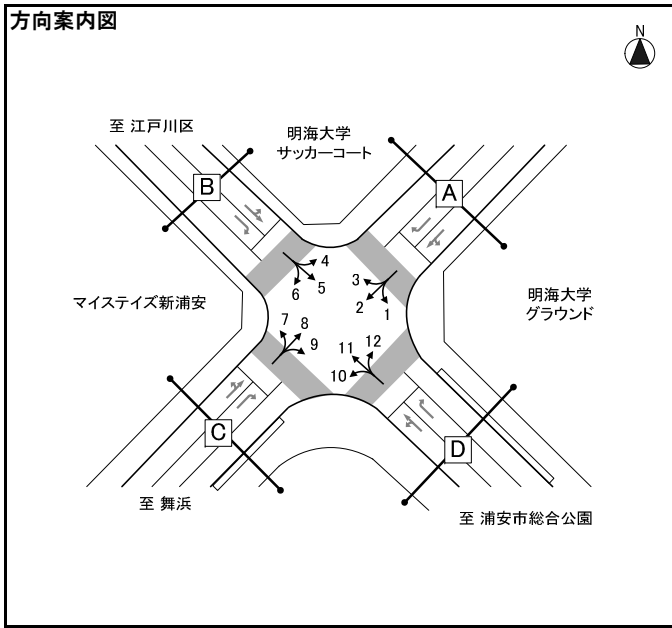
凡例

- 大型車類 (路線バス+その他バス+大型貨物車)
- 小型車類 (タクシー・ハイヤー+普通乗用車+普通貨物車)
- 大型車混入率 (大型車類/合計)



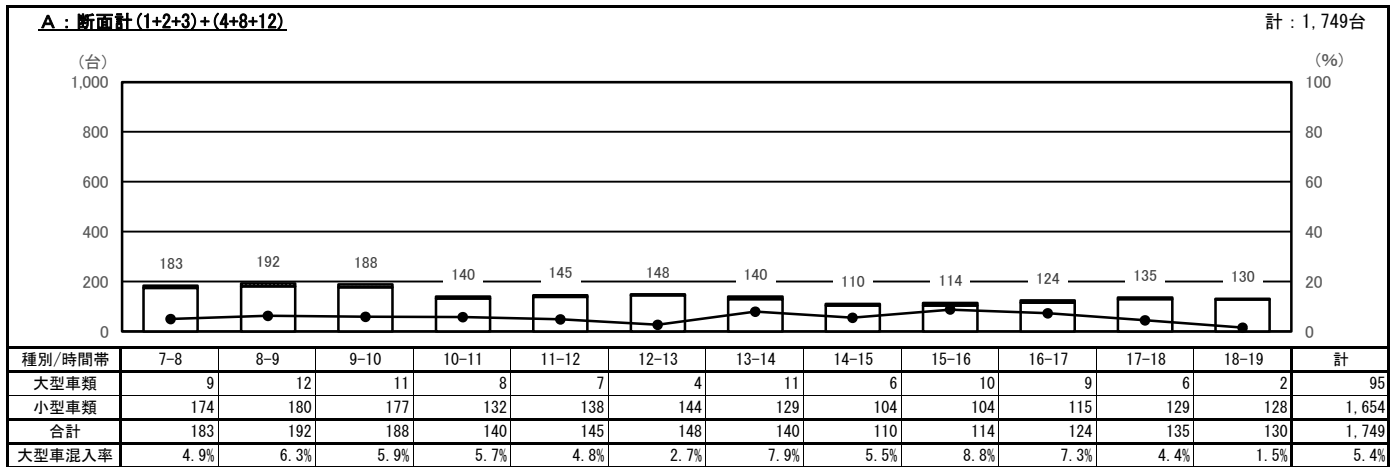
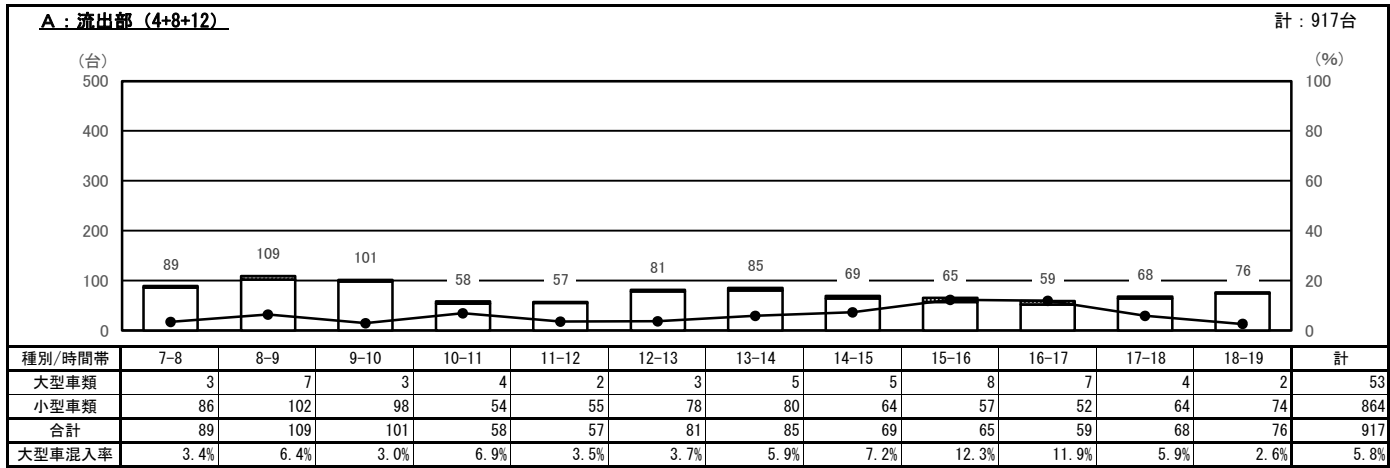
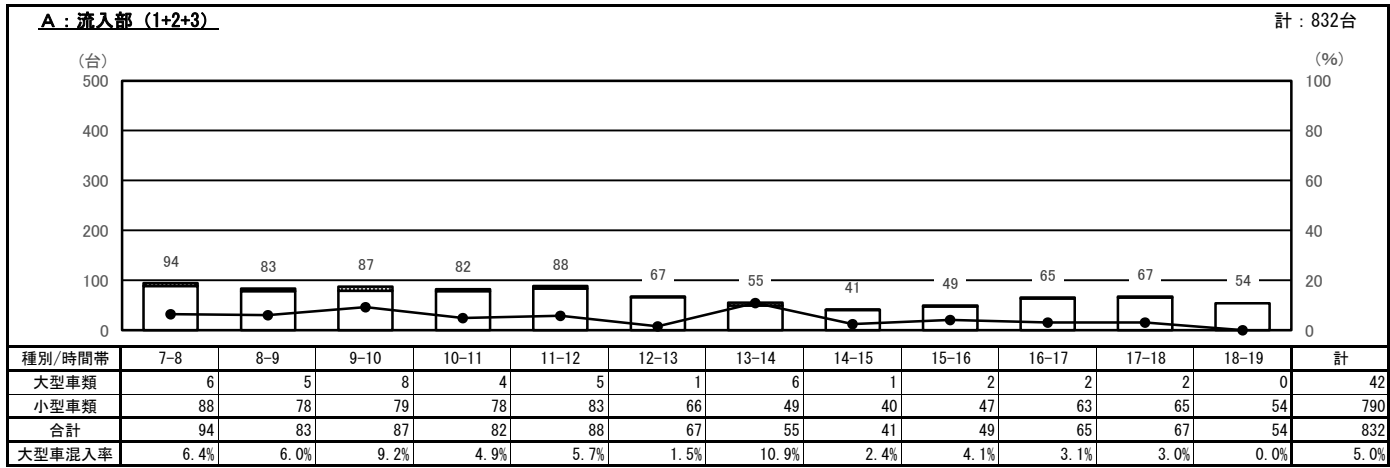
自動車交通量時間変動図

調査地点 : No.67 マイステイズ新浦安コンファレンスセンター前交差点
 調査年月日 : 令和5年11月21日(火) 天候 : 晴れ
 調査時間 : 7:00~19:00 (12時間)



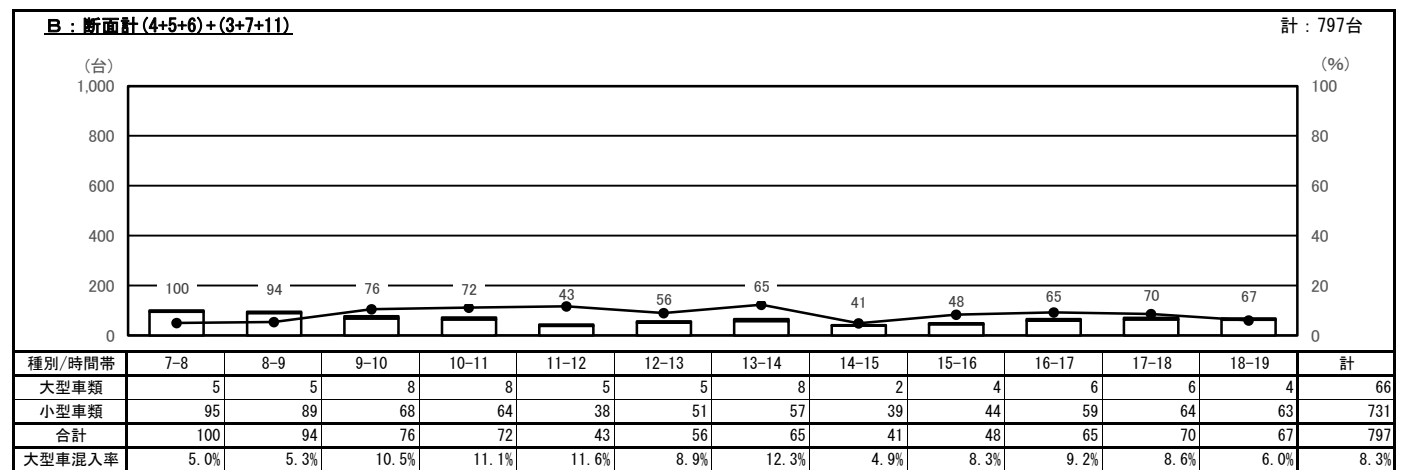
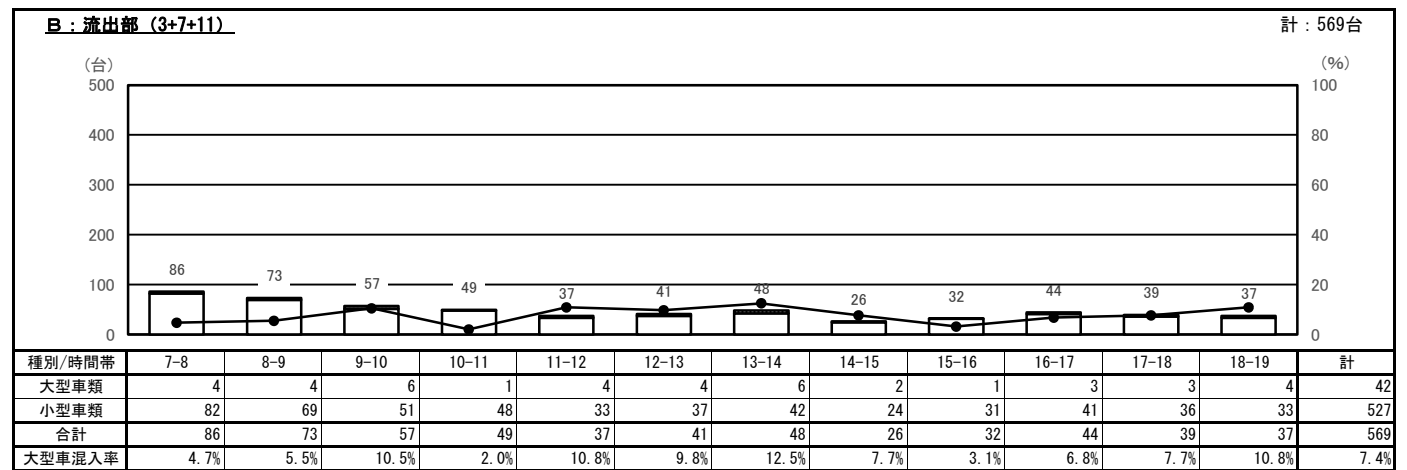
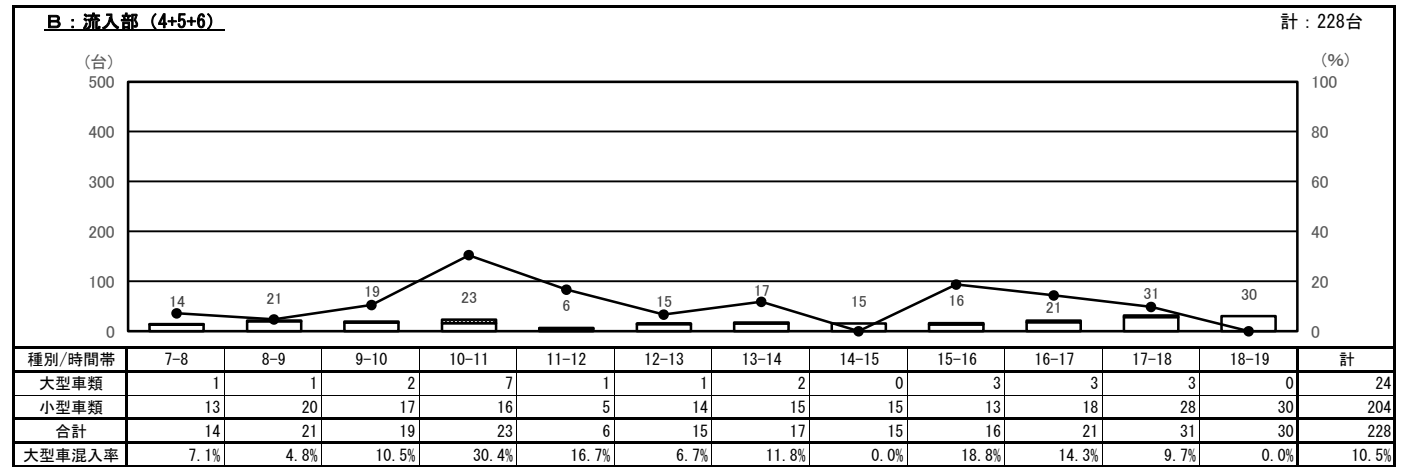
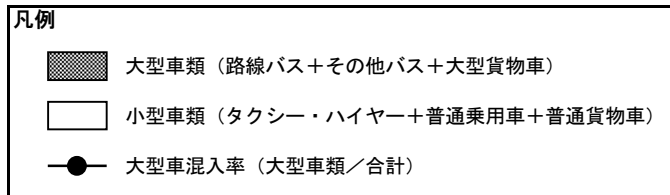
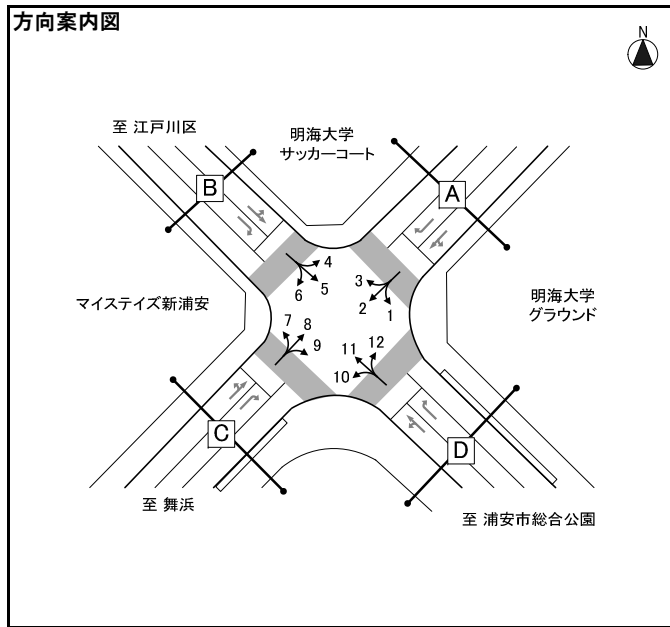
凡例

- 大型車類 (路線バス+その他バス+大型貨物車)
- 小型車類 (タクシー・ハイヤー+普通乗用車+普通貨物車)
- 大型車混入率 (大型車類/合計)



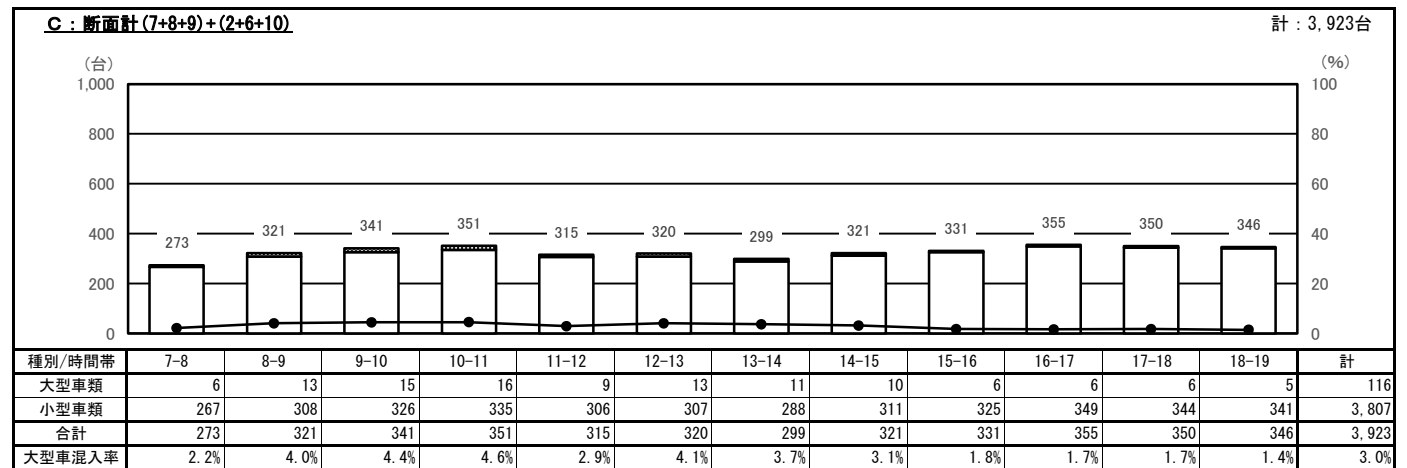
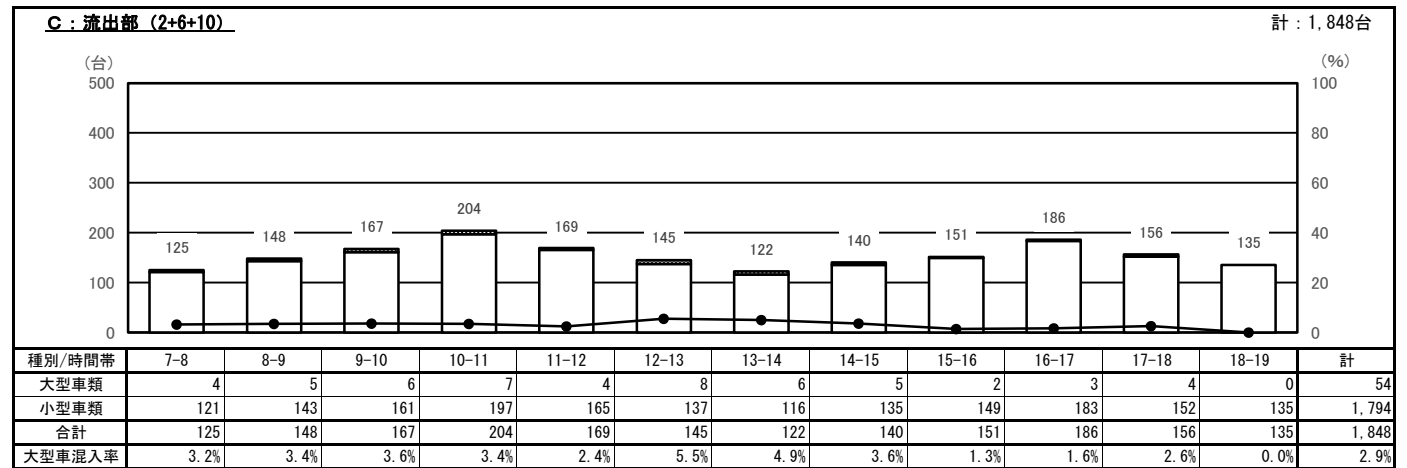
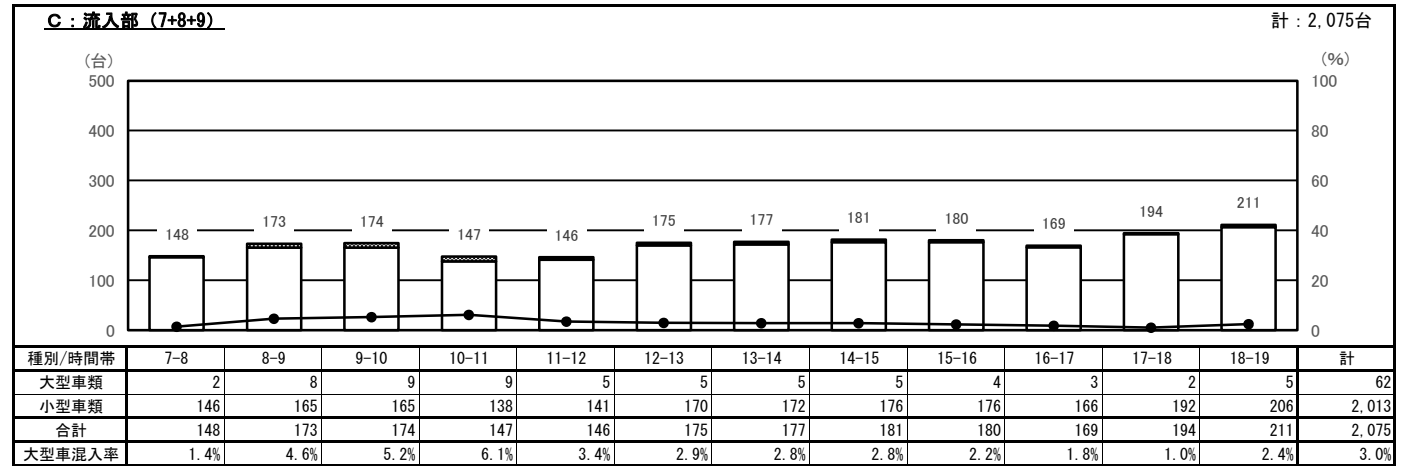
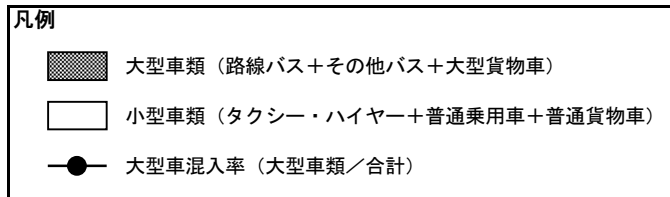
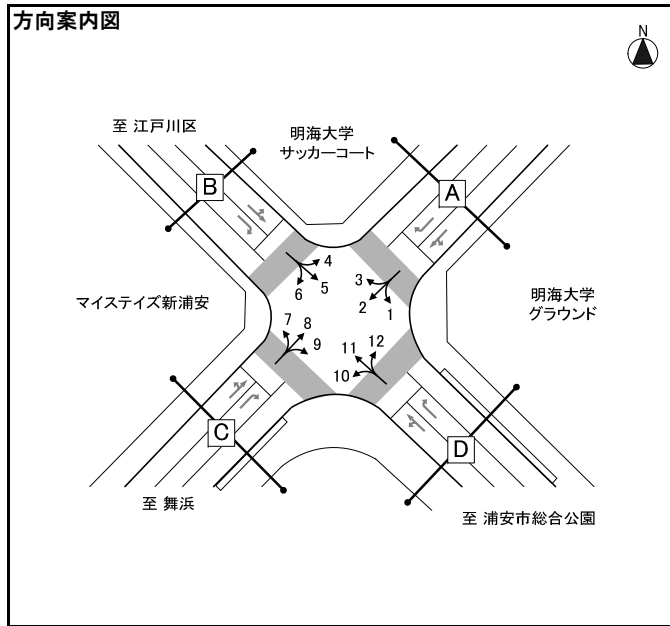
自動車交通量時間変動図

調査地点 : No.67 マイスティズ新浦安コンファレンスセンター前交差点
 調査年月日 : 令和5年11月21日(火) 天候 : 晴れ
 調査時間 : 7:00~19:00(12時間)



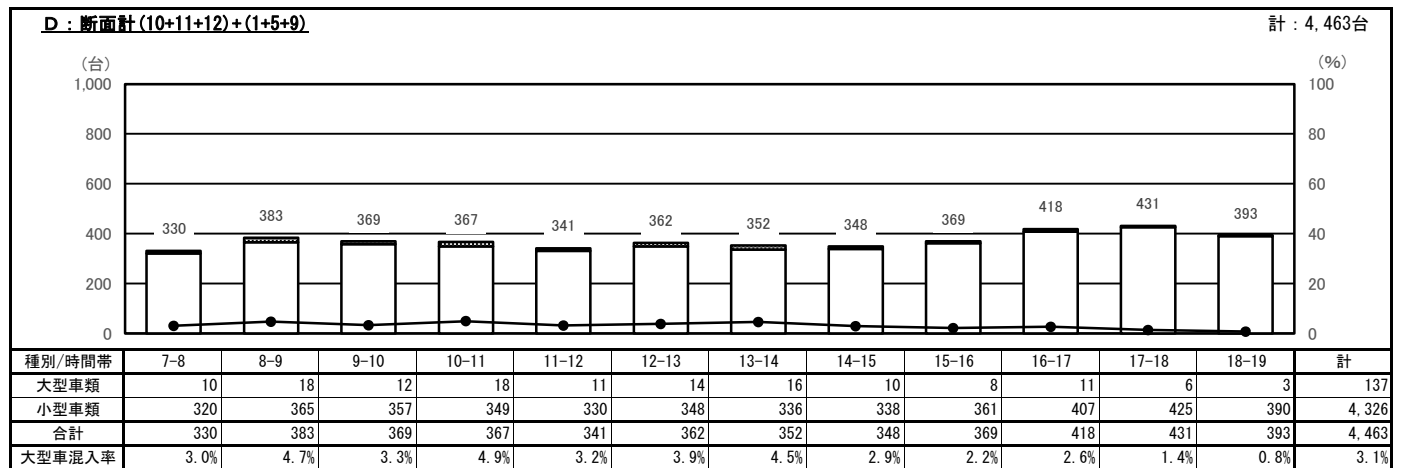
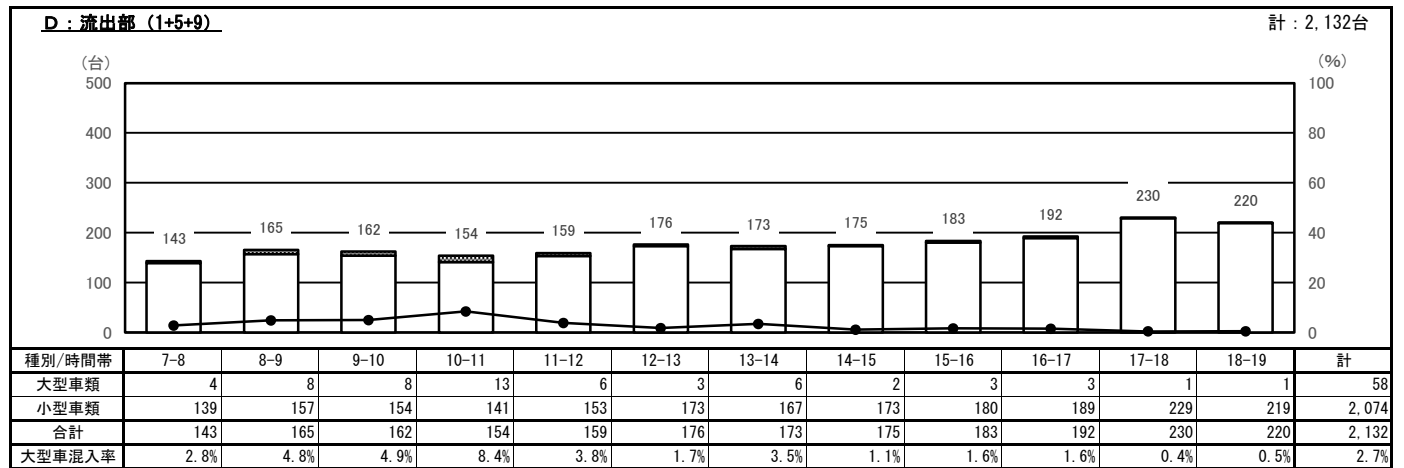
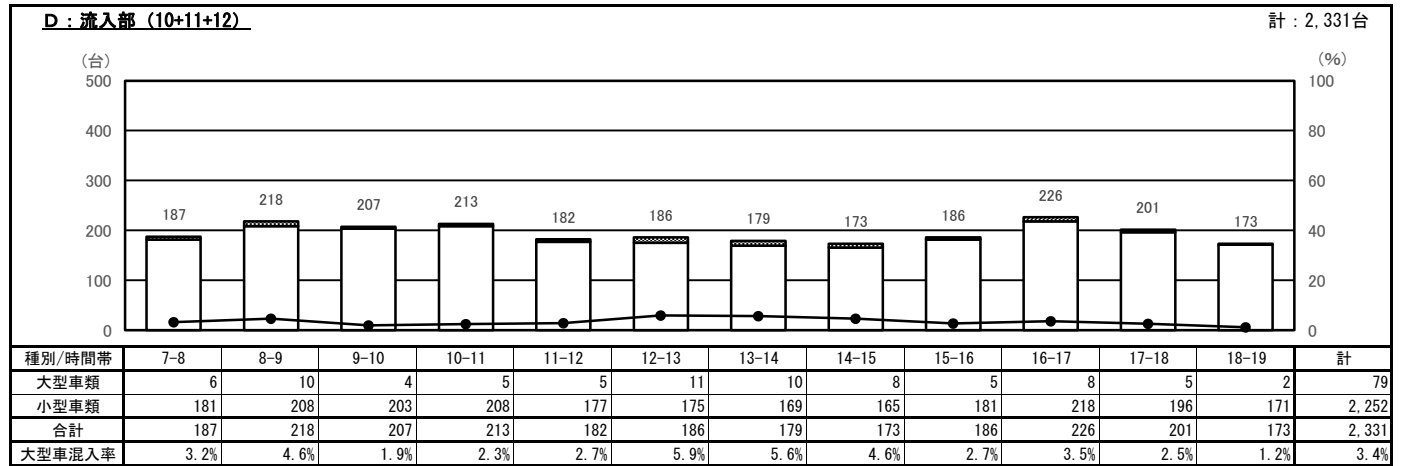
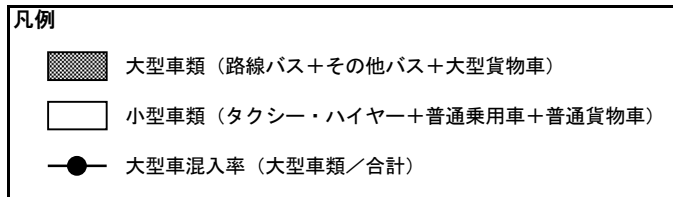
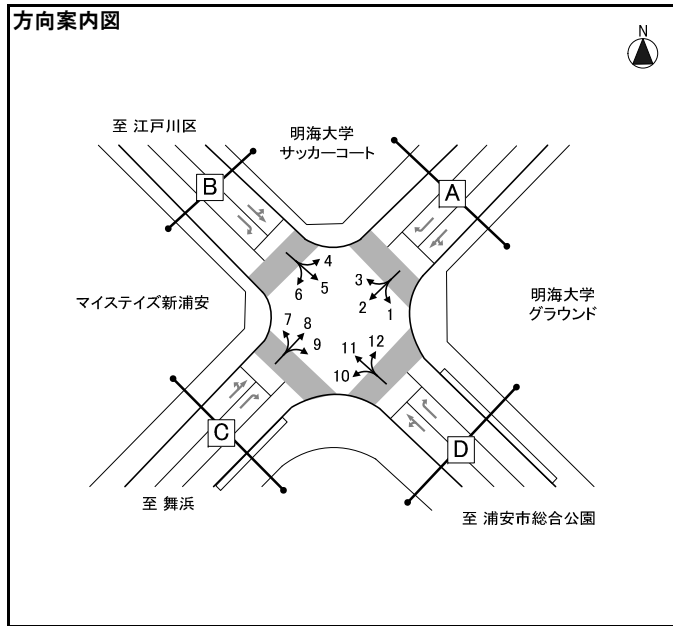
自動車交通量時間変動図

調査地点 : No.67 マイステイズ新浦安コンファレンスセンター前交差点
 調査年月日 : 令和5年11月21日(火) 天候 : 晴れ
 調査時間 : 7:00~19:00(12時間)



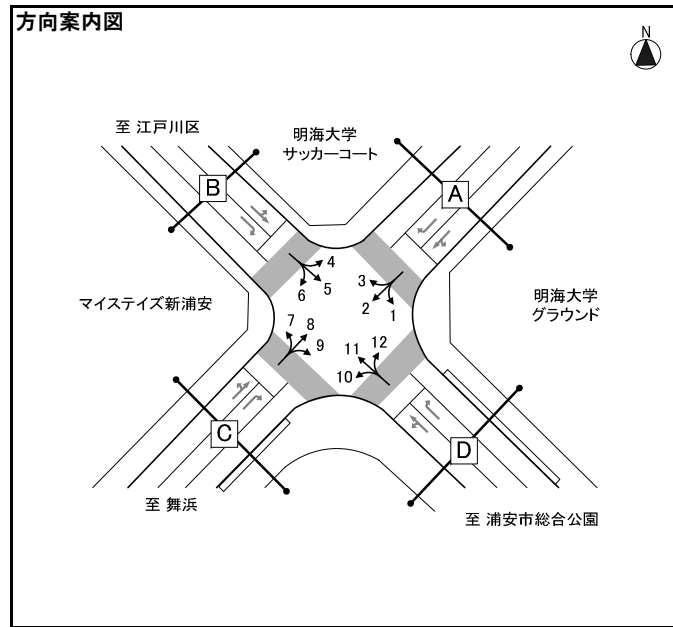
自動車交通量時間変動図

調査地点 : No.67 マイステイズ新浦安コンファレンスセンター前交差点
 調査年月日 : 令和5年11月21日(火) 天候 : 晴れ
 調査時間 : 7:00~19:00 (12時間)



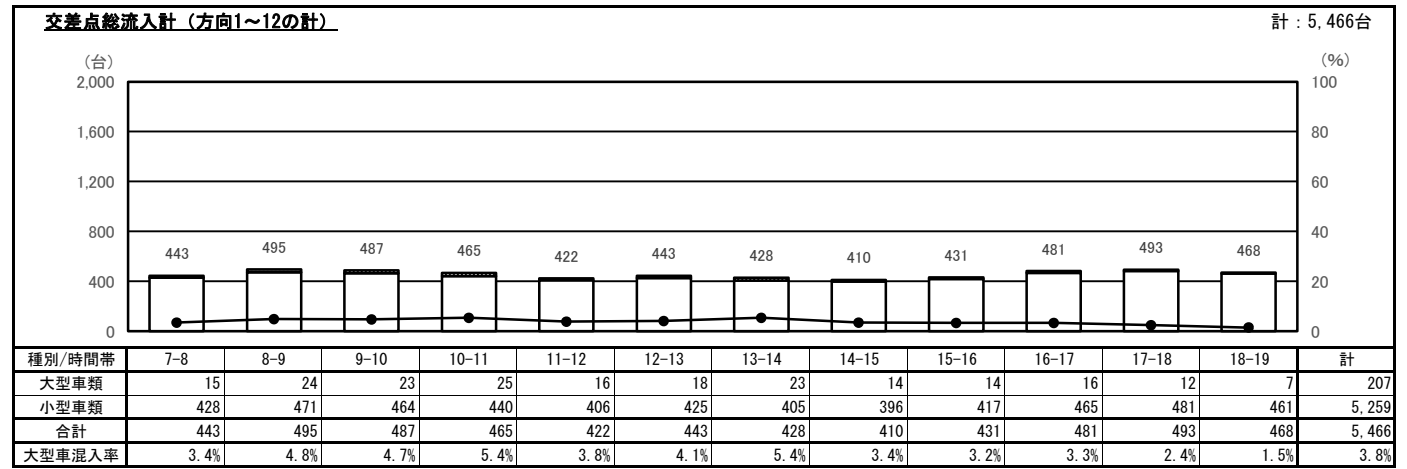
自動車交通量時間変動図

調査地点 : No.67 マイステイズ新浦安コンファレンスセンター前交差点
 調査年月日 : 令和5年11月21日(火) 天候 : 晴れ
 調査時間 : 7:00~19:00(12時間)



凡例

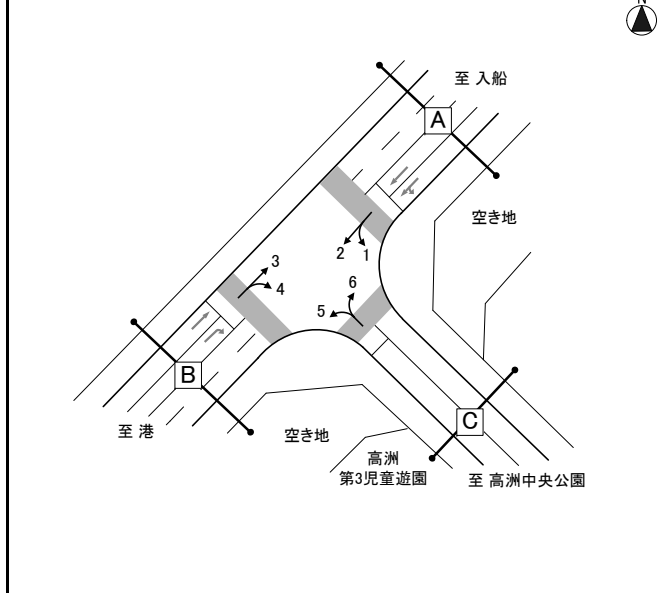
- 大型車類 (路線バス+その他バス+大型貨物車)
- 小型車類 (タクシー・ハイヤー+普通乗用車+普通貨物車)
- 大型車混入率 (大型車類/合計)



自動車交通量時間変動図

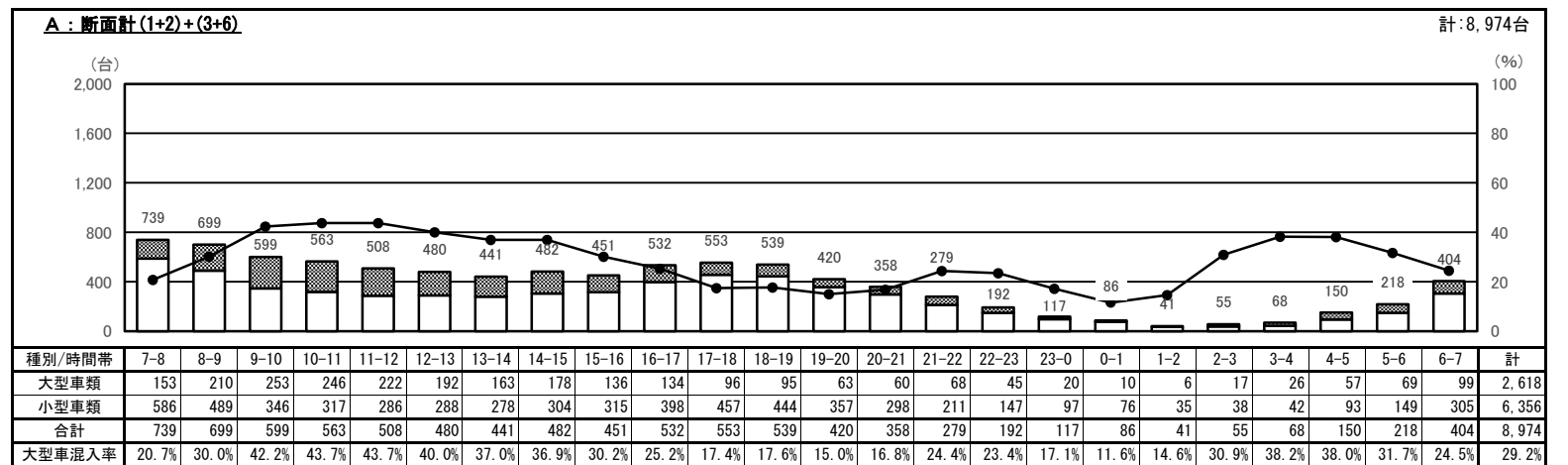
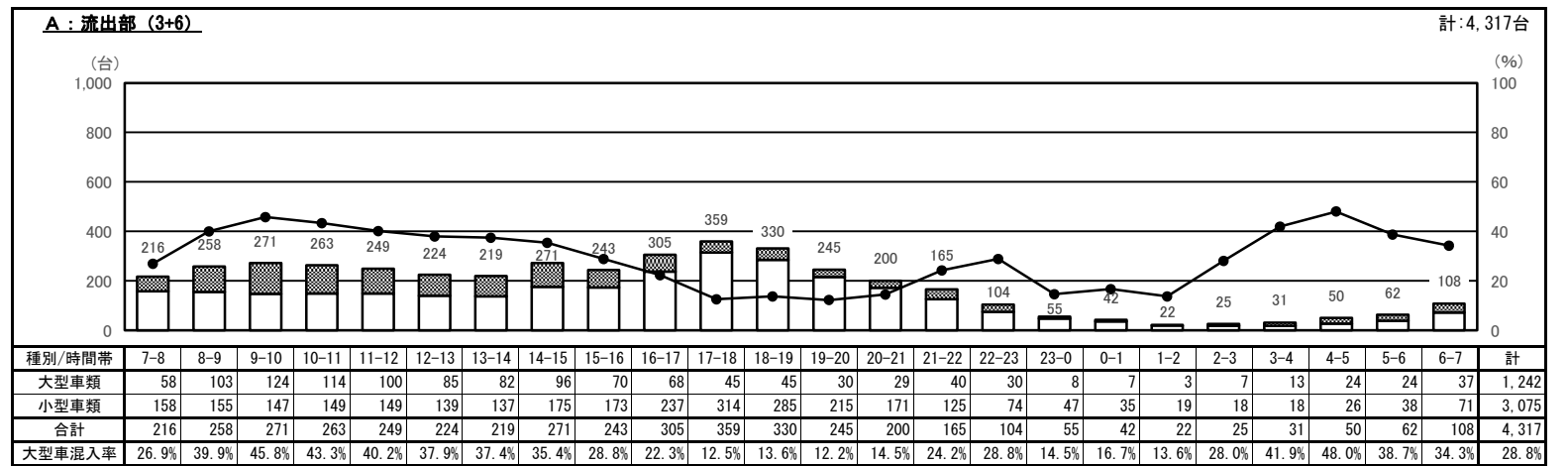
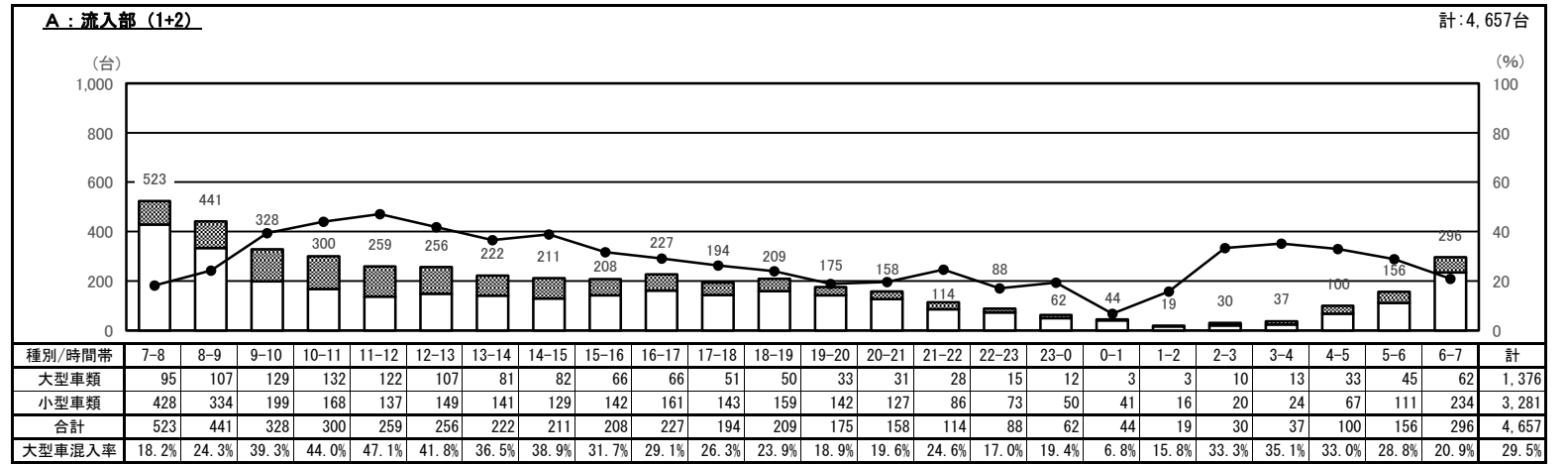
調査地点 : No.70 入船橋バス停前交差点
 調査年月日 : 令和5年11月21日(火) 天候 : 晴れ
 調査時間 : 7:00~翌7:00 (24時間)

方向案内図



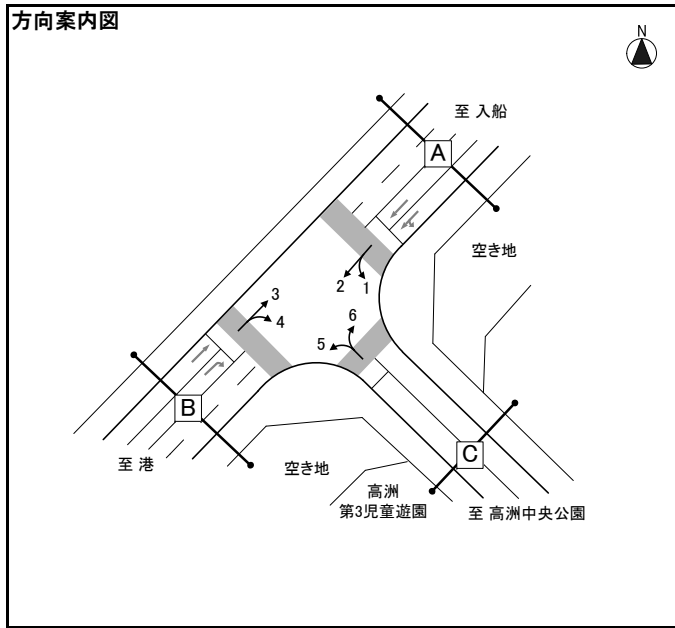
凡例

- 大型車類 (路線バス+その他バス+大型貨物車)
- 小型車類 (タクシー・ハイヤー+普通乗用車+普通貨物車)
- 大型車混入率 (大型車類/合計)



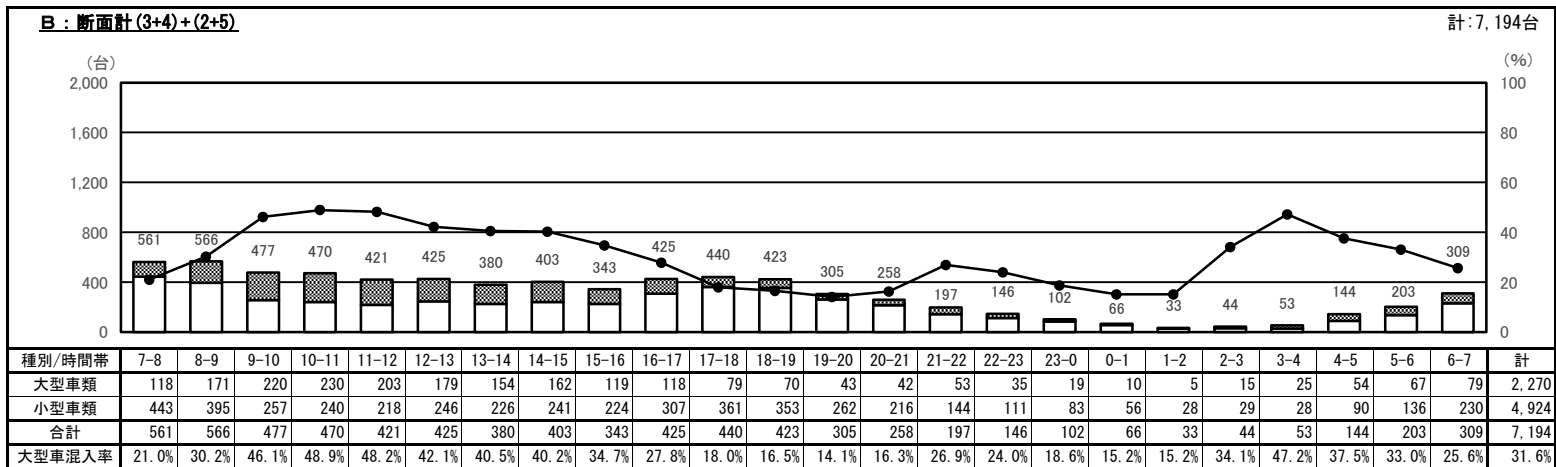
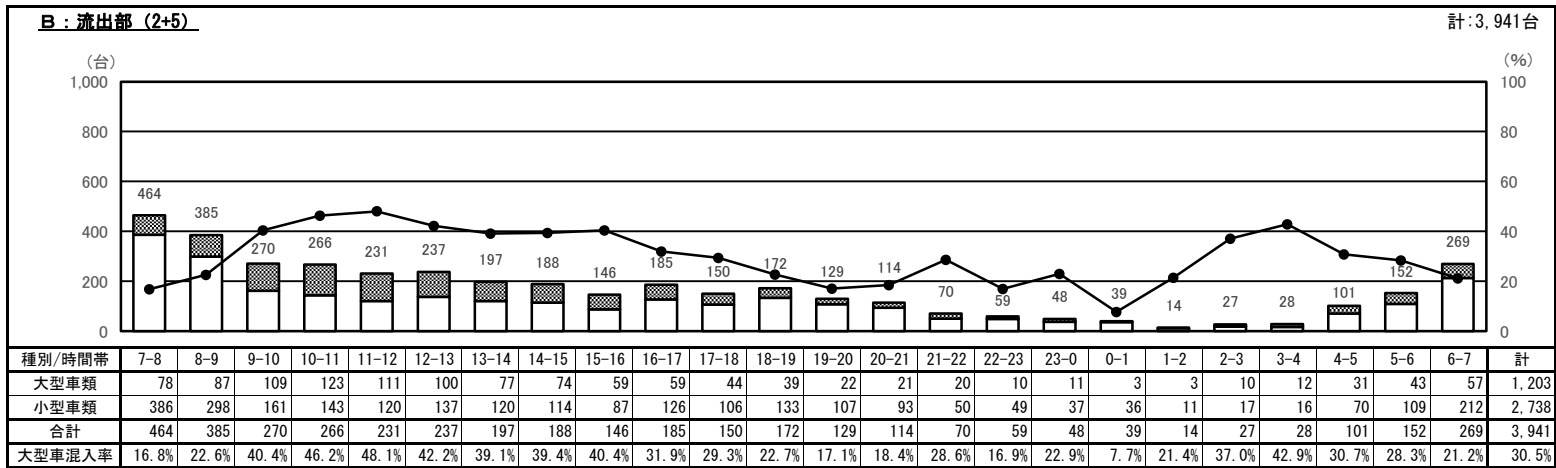
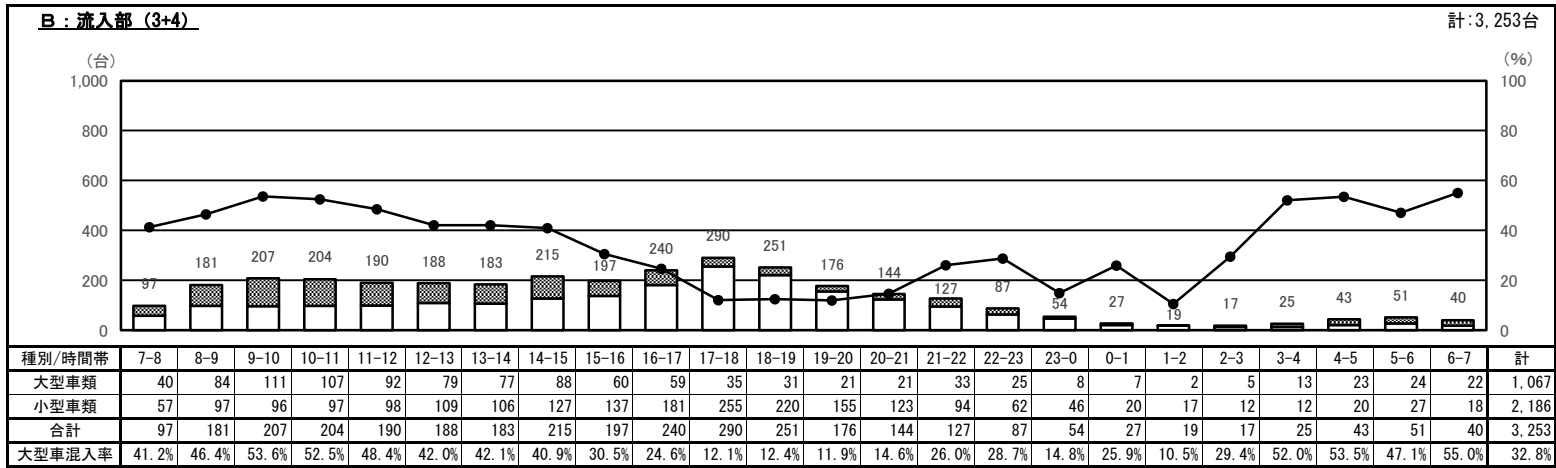
自動車交通量時間変動図

調査地点 : No.70 入船橋バス停前交差点
 調査年月日 : 令和5年11月21日(火) 天候 : 晴れ
 調査時間 : 7:00~翌7:00 (24時間)



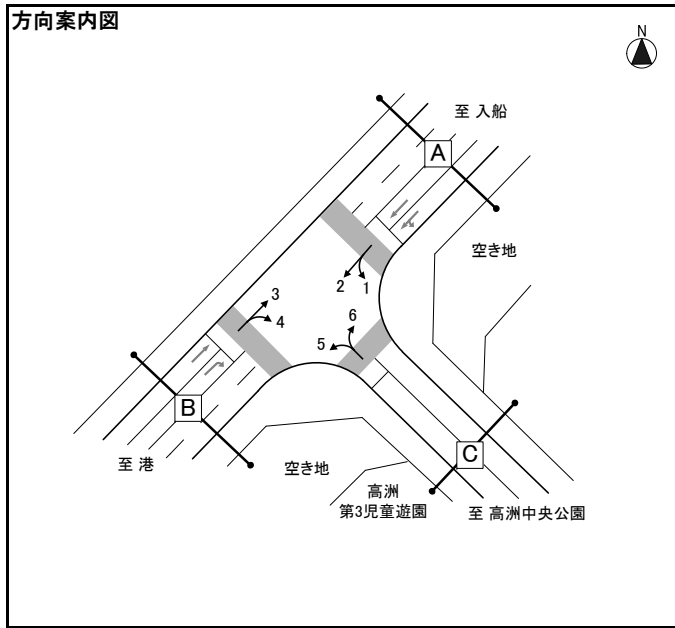
凡例

- 大型車類 (路線バス+その他バス+大型貨物車)
- 小型車類 (タクシー・ハイヤー+普通乗用車+普通貨物車)
- 大型車混入率 (大型車類/合計)



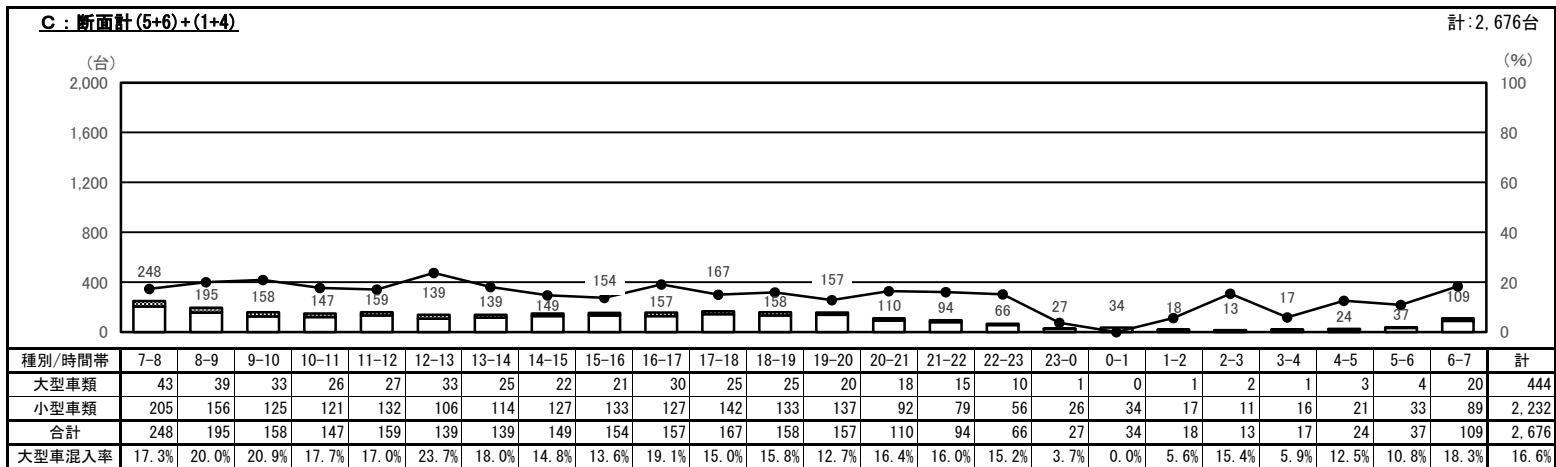
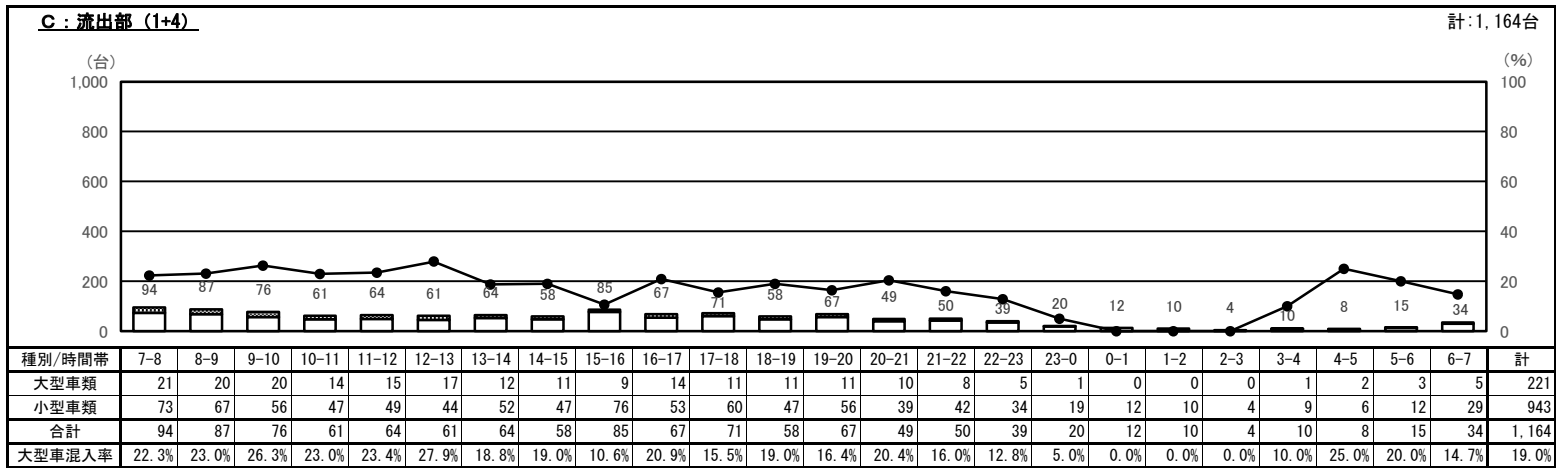
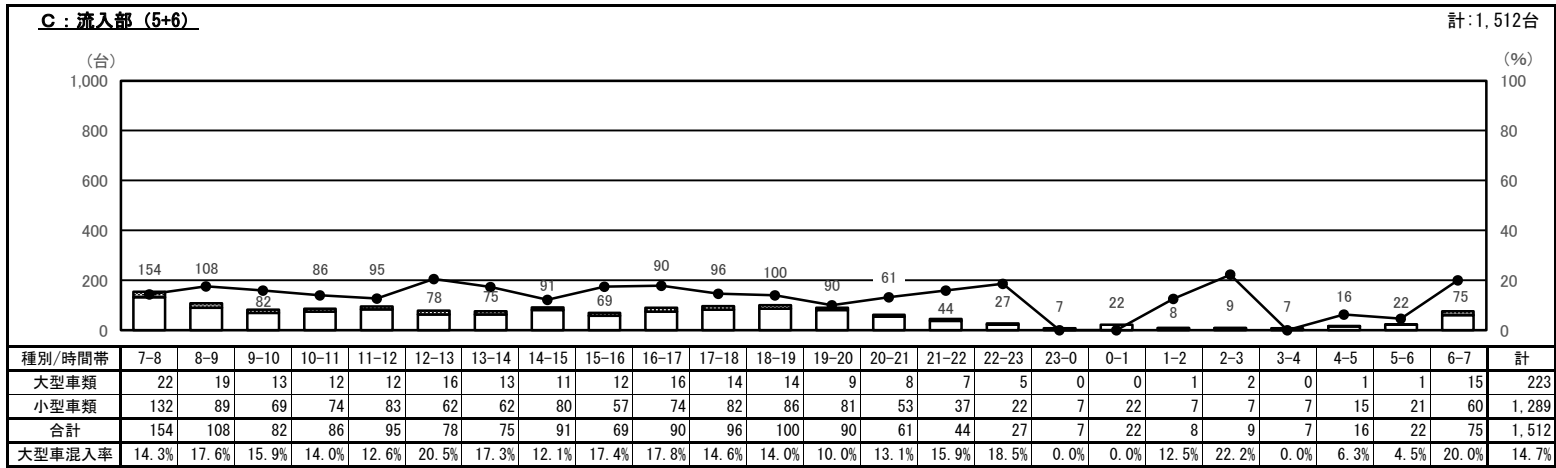
自動車交通量時間変動図

調査地点 : No.70 入船橋バス停前交差点
 調査年月日 : 令和5年11月21日(火) 天候 : 晴れ
 調査時間 : 7:00~翌7:00 (24時間)



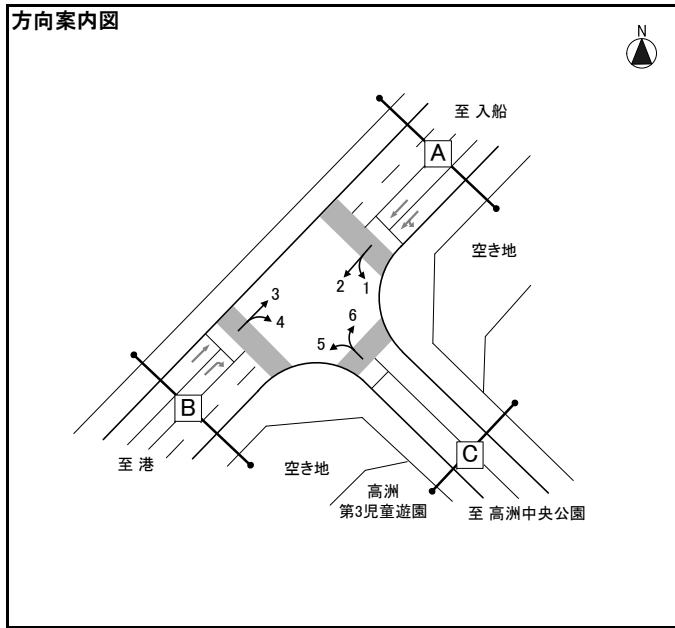
凡例

- 大型車類 (路線バス+その他バス+大型貨物車)
- 小型車類 (タクシー・ハイヤー+普通乗用車+普通貨物車)
- 大型車混入率 (大型車類/合計)



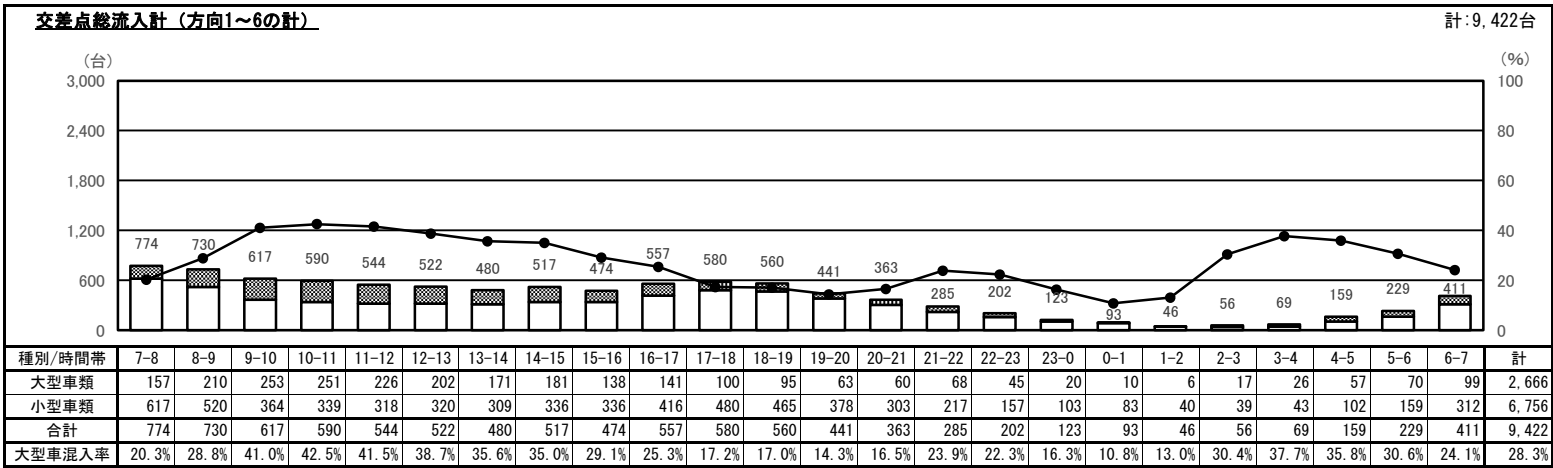
自動車交通量時間変動図

調査地点 : No.70 入船橋バス停前交差点
 調査年月日 : 令和5年11月21日(火) 天候 : 晴れ
 調査時間 : 7:00~翌7:00 (24時間)



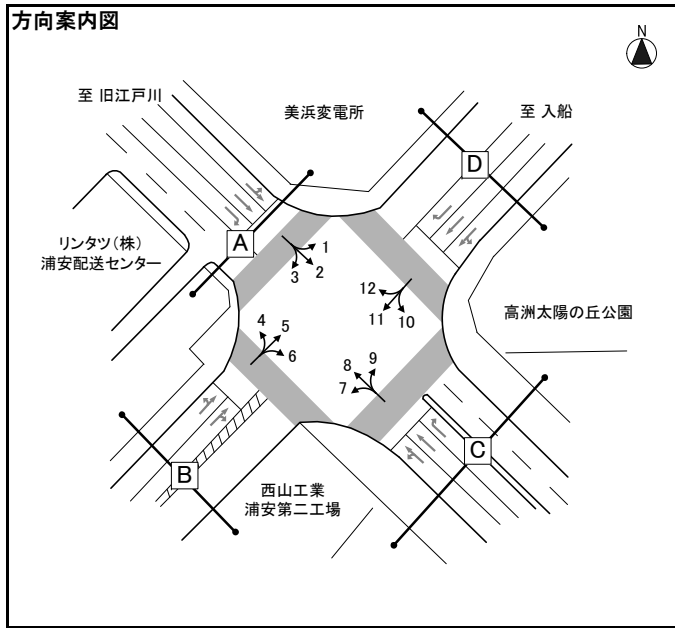
凡例

- 大型車類 (路線バス+その他バス+大型貨物車)
- 小型車類 (タクシー・ハイヤー+普通乗用車+普通貨物車)
- 大型車混入率 (大型車類/合計)



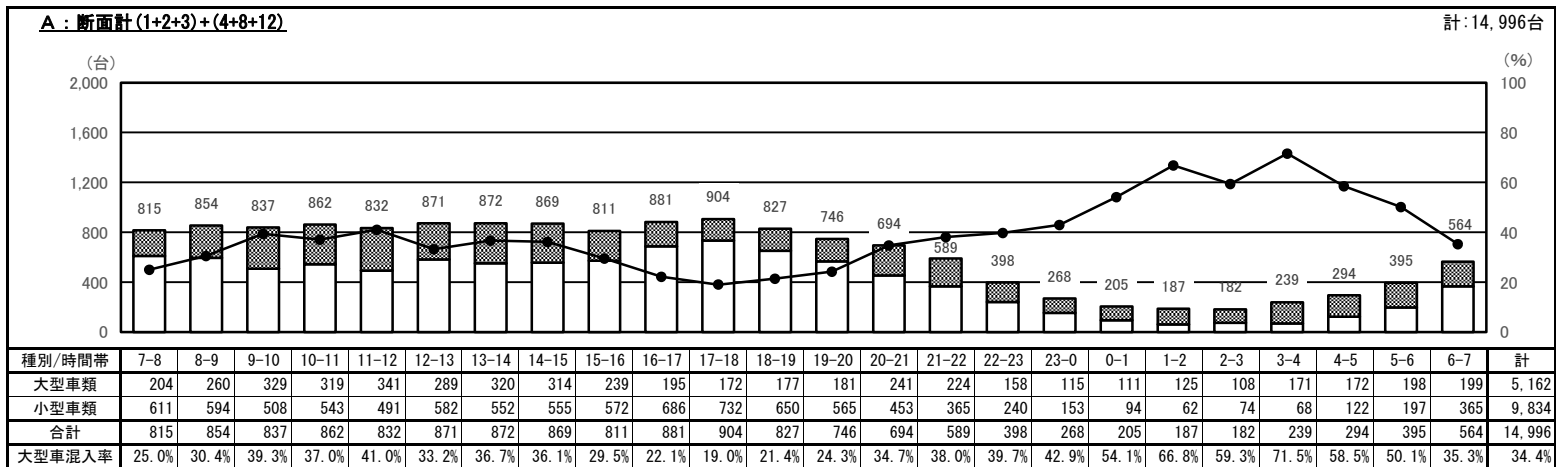
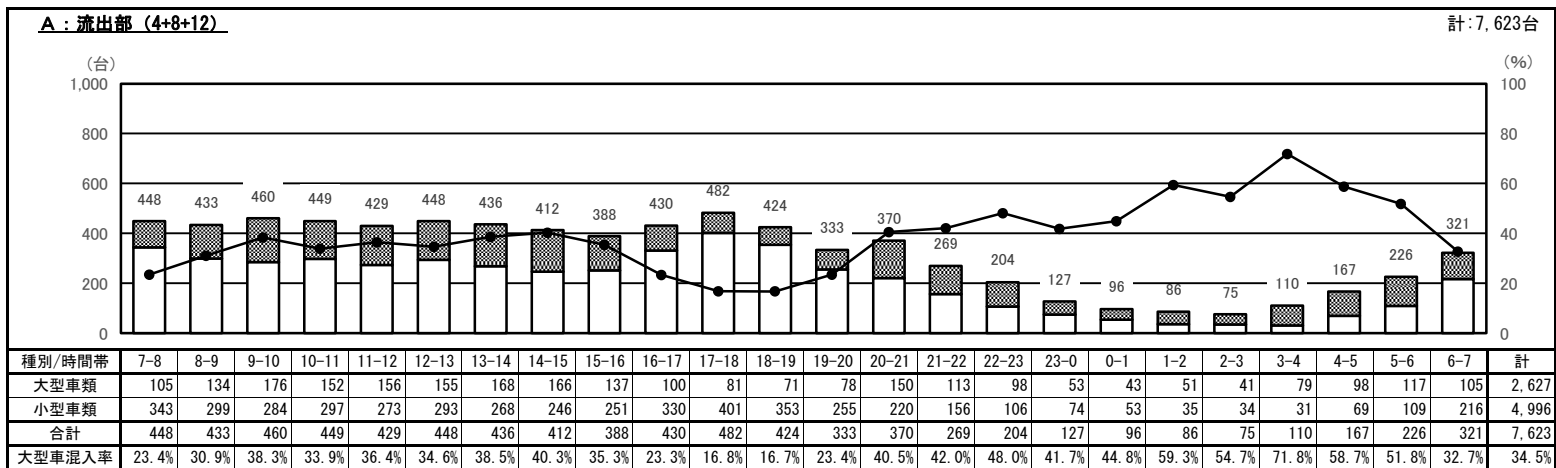
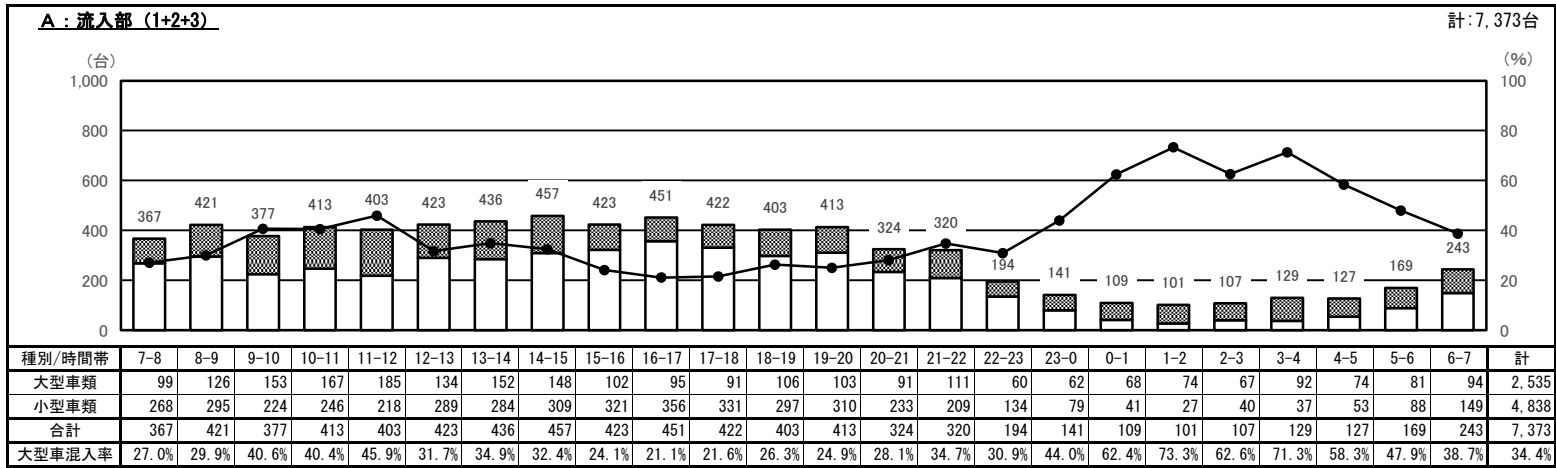
自動車交通量時間変動図

調査地点 : No.71 高洲太陽の丘公園前交差点
 調査年月日 : 令和5年11月21日(火) 天候 : 晴れ
 調査時間 : 7:00~翌7:00(24時間)



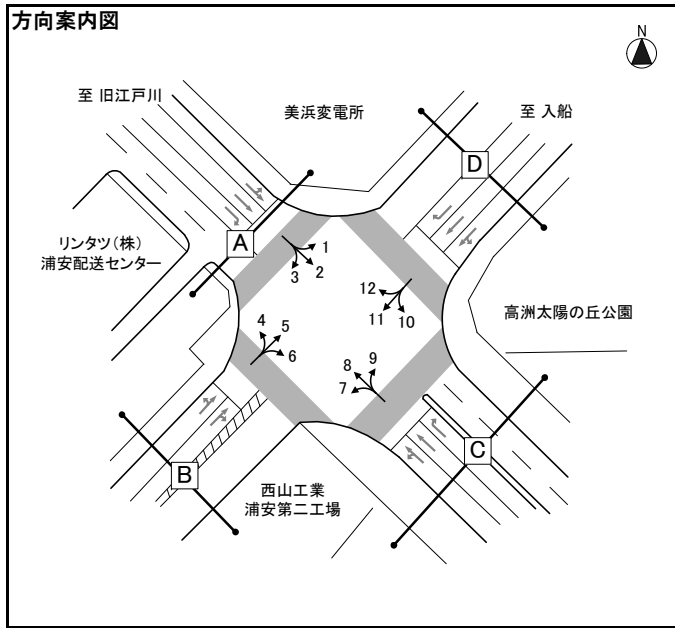
凡例

- 大型車類 (路線バス+その他バス+大型貨物車)
- 小型車類 (タクシー・ハイヤー+普通乗用車+普通貨物車)
- 大型車混入率 (大型車類/合計)



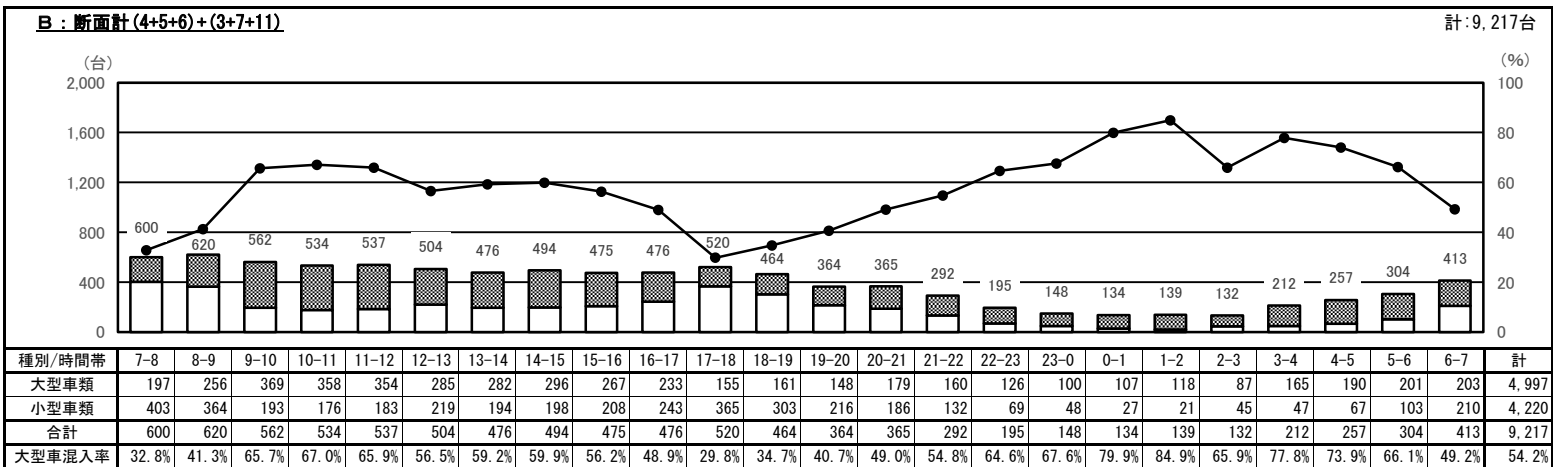
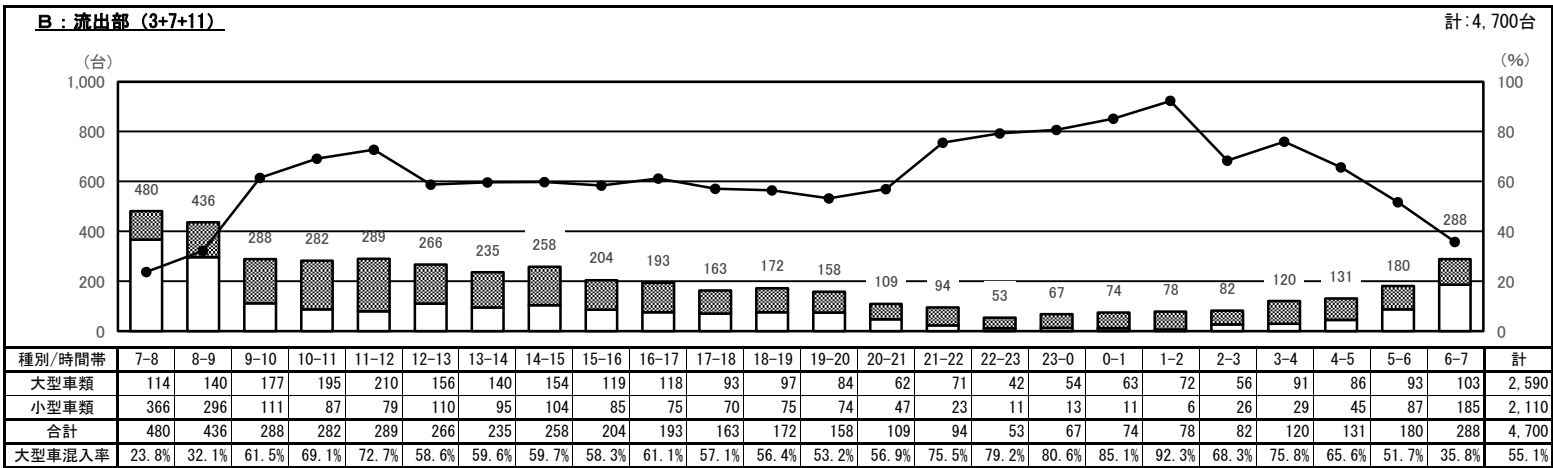
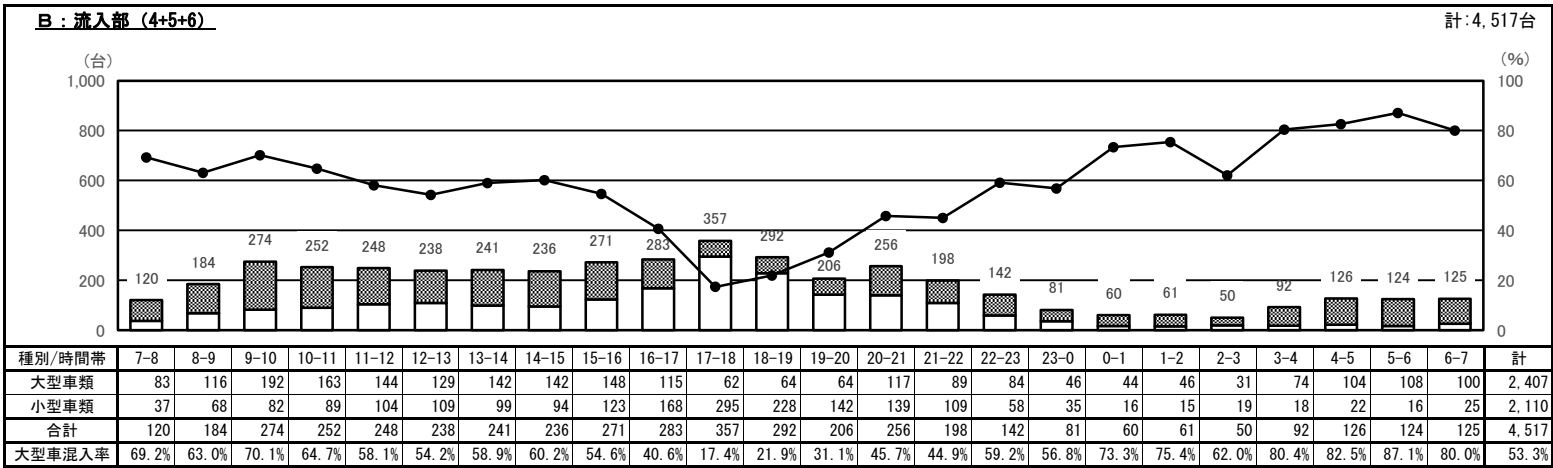
自動車交通量時間変動図

調査地点 : No.71 高洲太陽の丘公園前交差点
 調査年月日 : 令和5年11月21日(火) 天候 : 晴れ
 調査時間 : 7:00~翌7:00 (24時間)



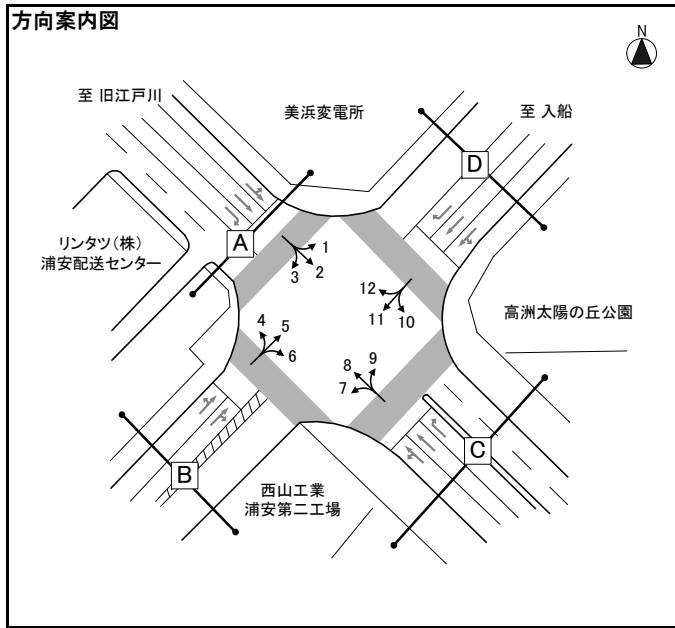
凡例

- 大型車類 (路線バス+その他バス+大型貨物車)
- 小型車類 (タクシー・ハイヤー+普通乗用車+普通貨物車)
- 大型車混入率 (大型車類/合計)



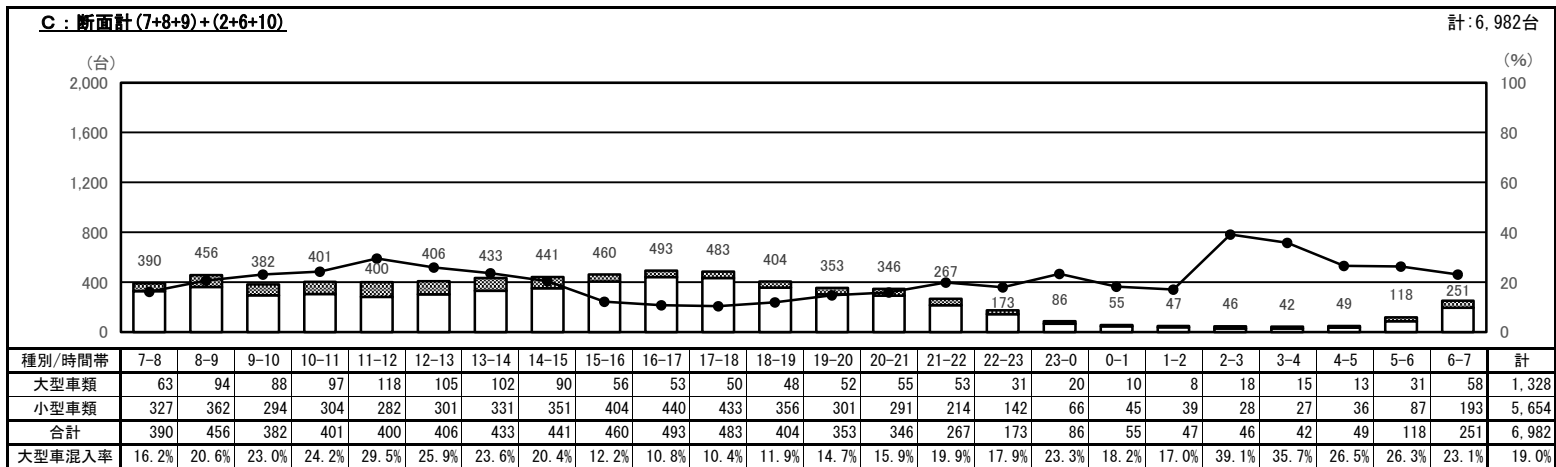
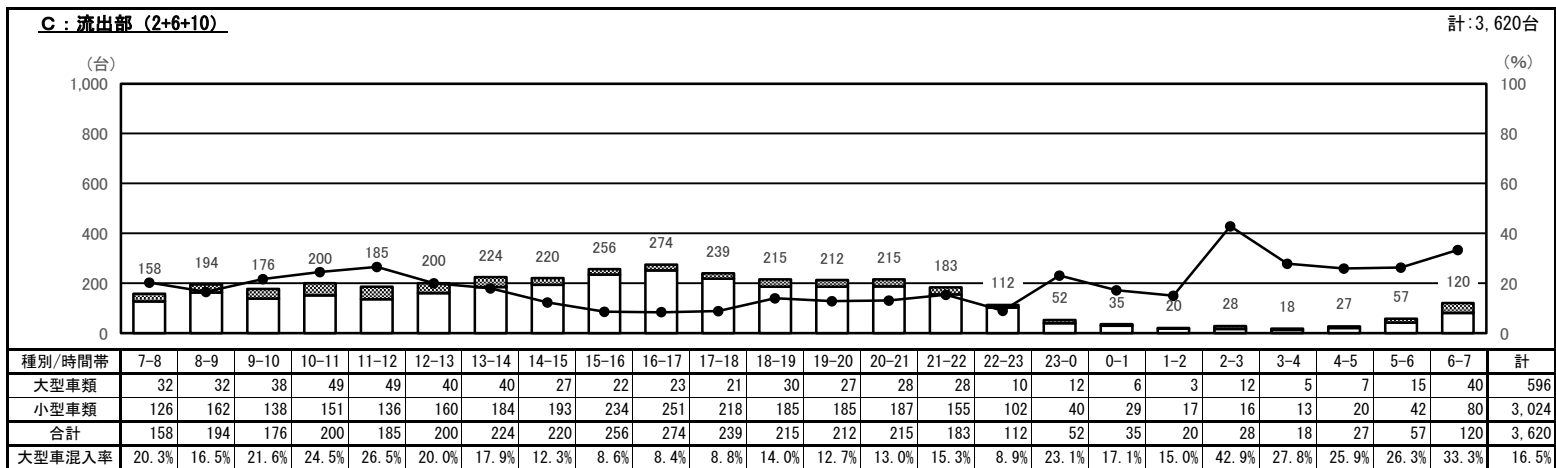
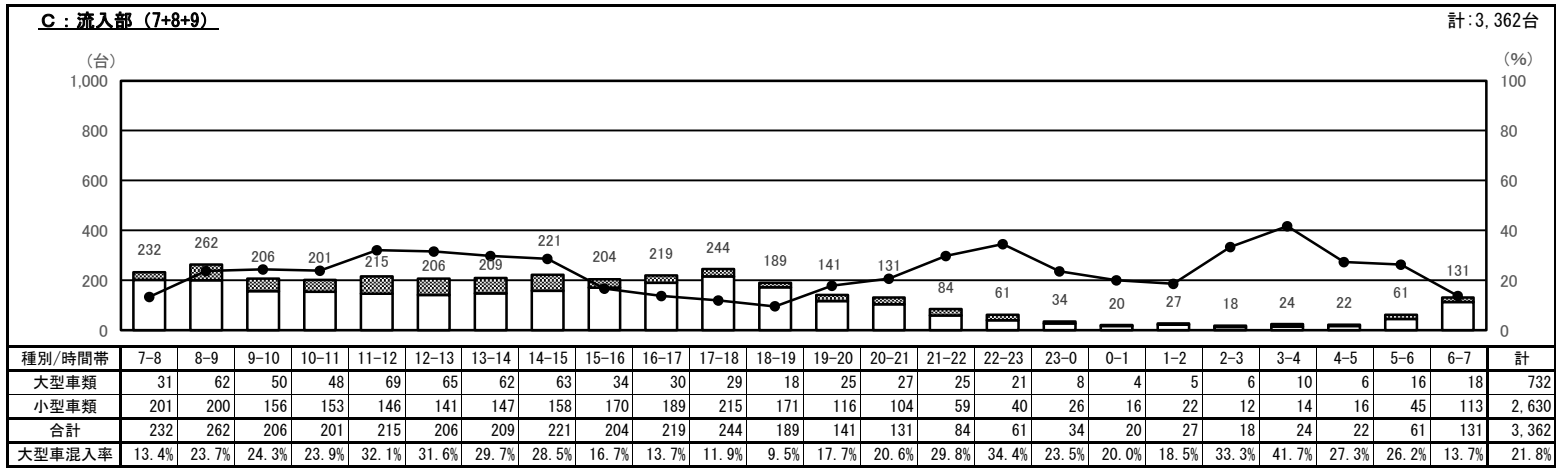
自動車交通量時間変動図

調査地点 : No.71 高洲太陽の丘公園前交差点
 調査年月日 : 令和5年11月21日(火) 天候 : 晴れ
 調査時間 : 7:00~翌7:00 (24時間)



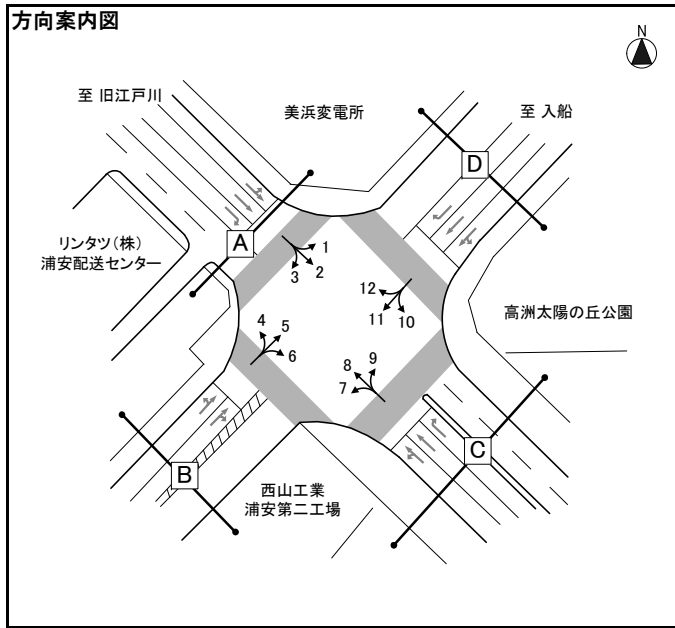
凡例

- 大型車類 (路線バス+その他バス+大型貨物車)
- 小型車類 (タクシー・ハイヤー+普通乗用車+普通貨物車)
- 大型車混入率 (大型車類/合計)



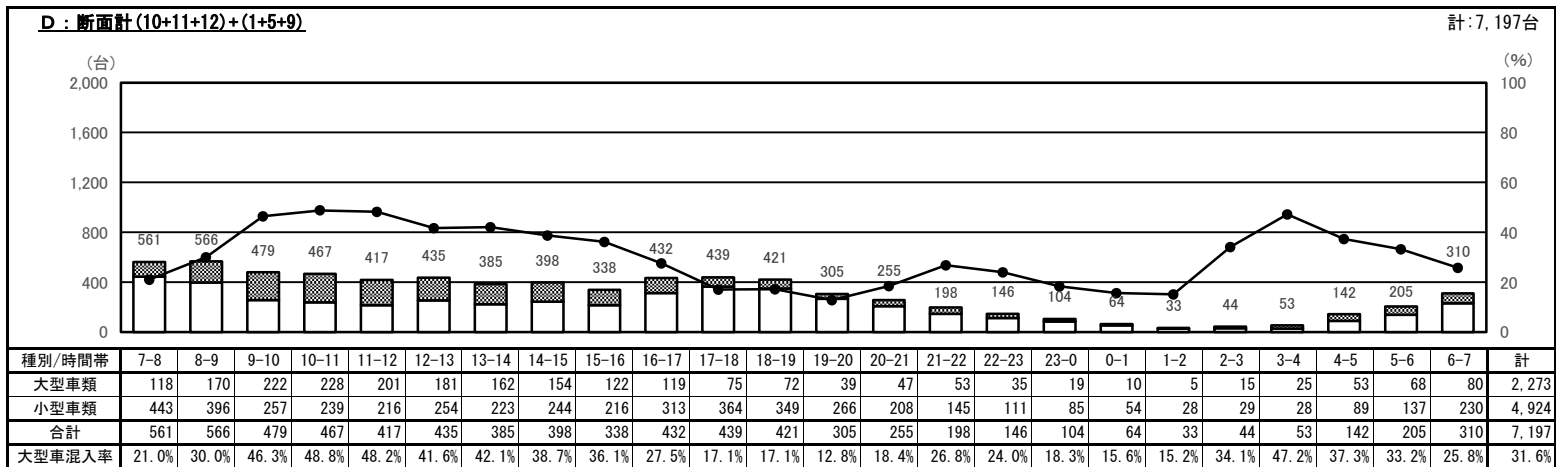
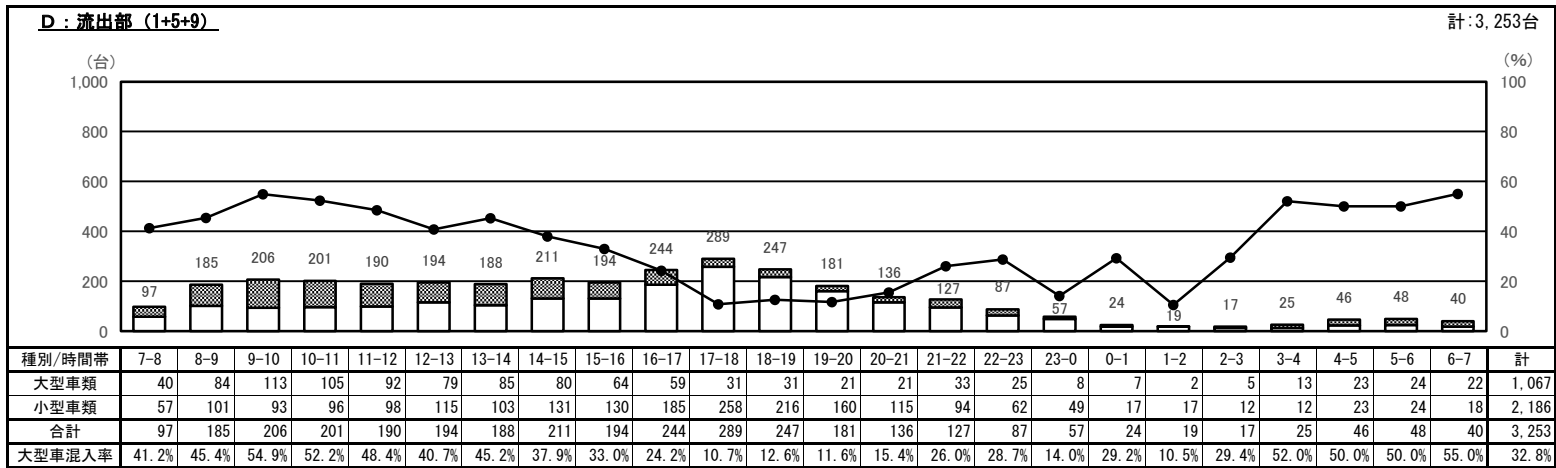
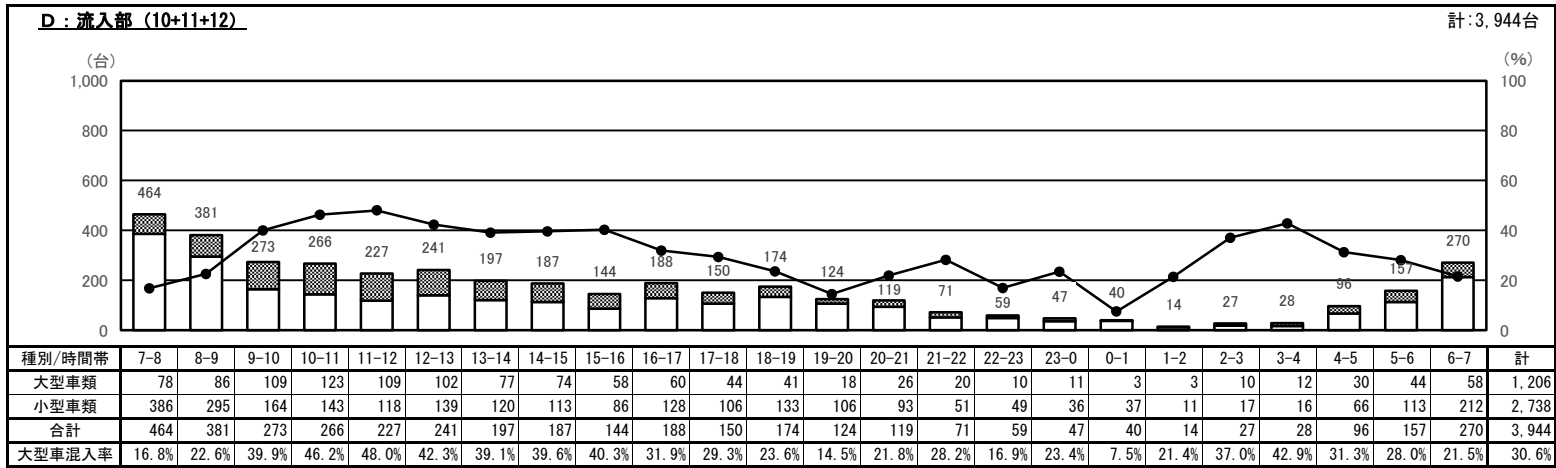
自動車交通量時間変動図

調査地点 : No.71 高洲太陽の丘公園前交差点
 調査年月日 : 令和5年11月21日(火) 天候 : 晴れ
 調査時間 : 7:00~翌7:00(24時間)



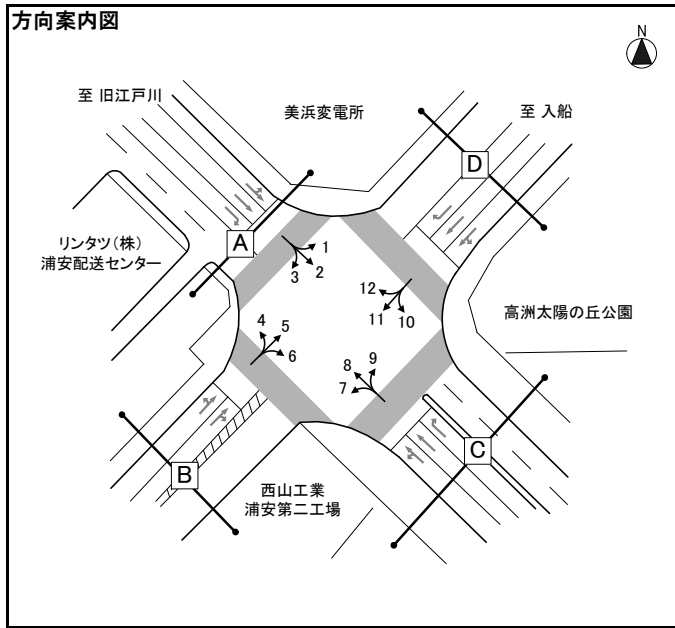
凡例

- 大型車類 (路線バス+その他バス+大型貨物車)
- 小型車類 (タクシー・ハイヤー+普通乗用車+普通貨物車)
- 大型車混入率 (大型車類/合計)



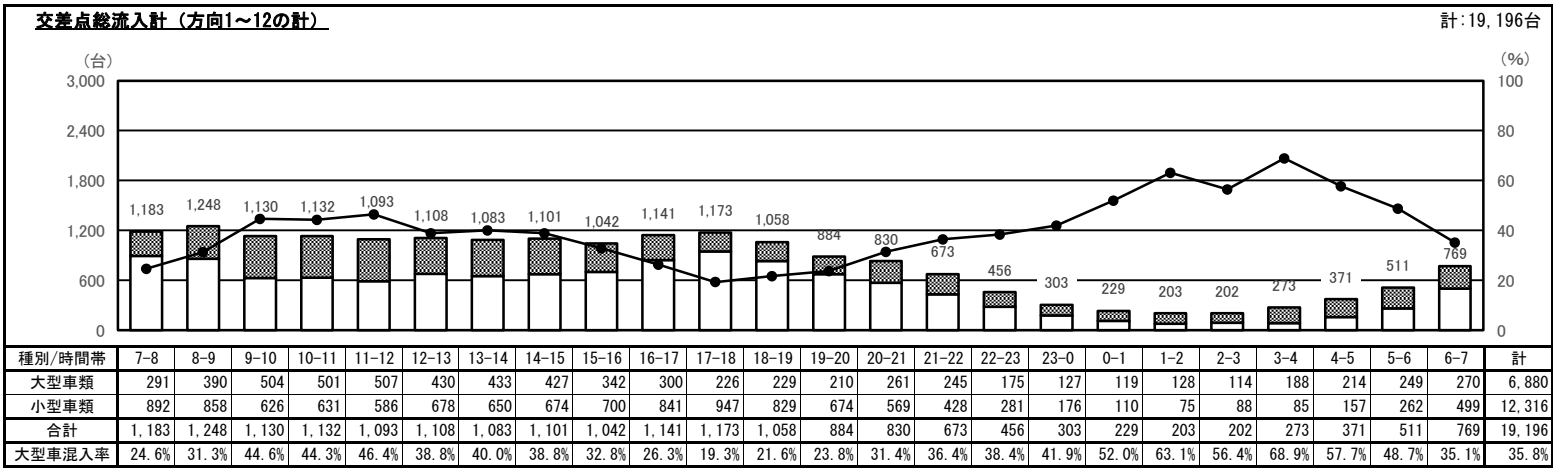
自動車交通量時間変動図

調査地点 : No.71 高洲太陽の丘公園前交差点
 調査年月日 : 令和5年11月21日(火) 天候 : 晴れ
 調査時間 : 7:00~翌7:00(24時間)



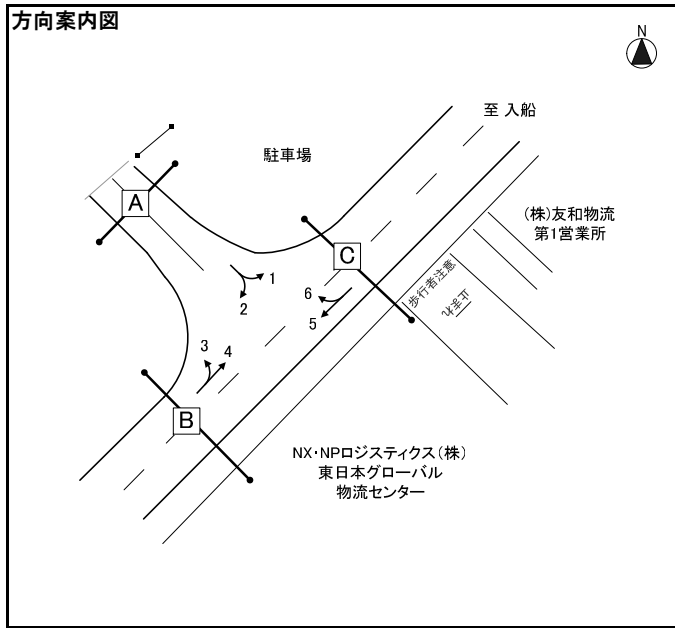
凡例

- 大型車類 (路線バス+その他バス+大型貨物車)
- 小型車類 (タクシー・ハイヤー+普通乗用車+普通貨物車)
- 大型車混入率 (大型車類/合計)



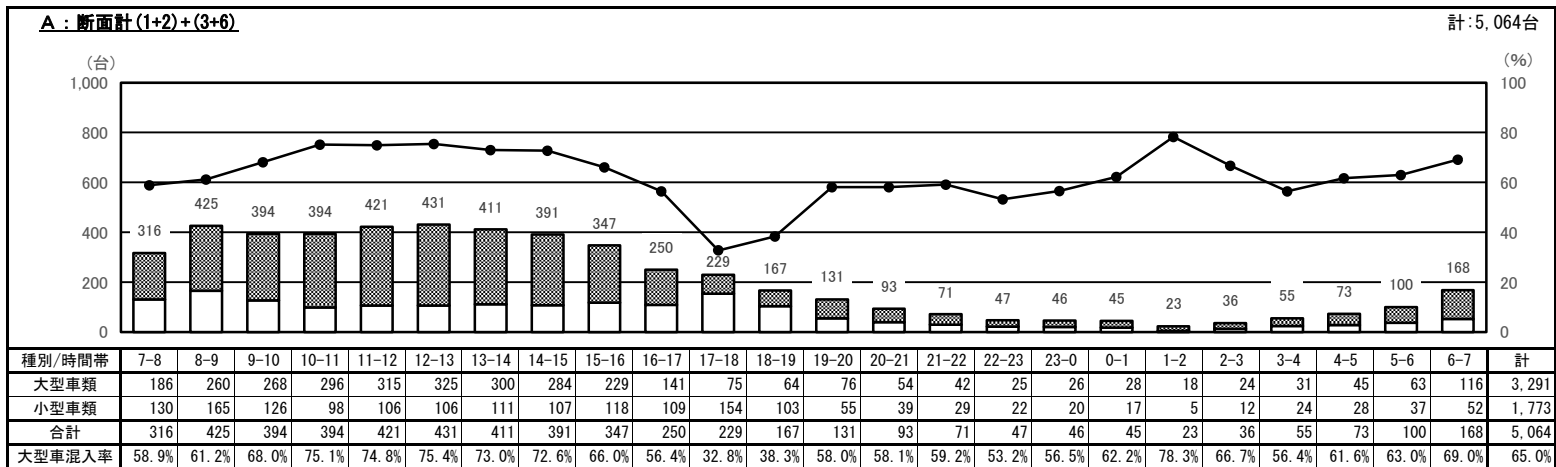
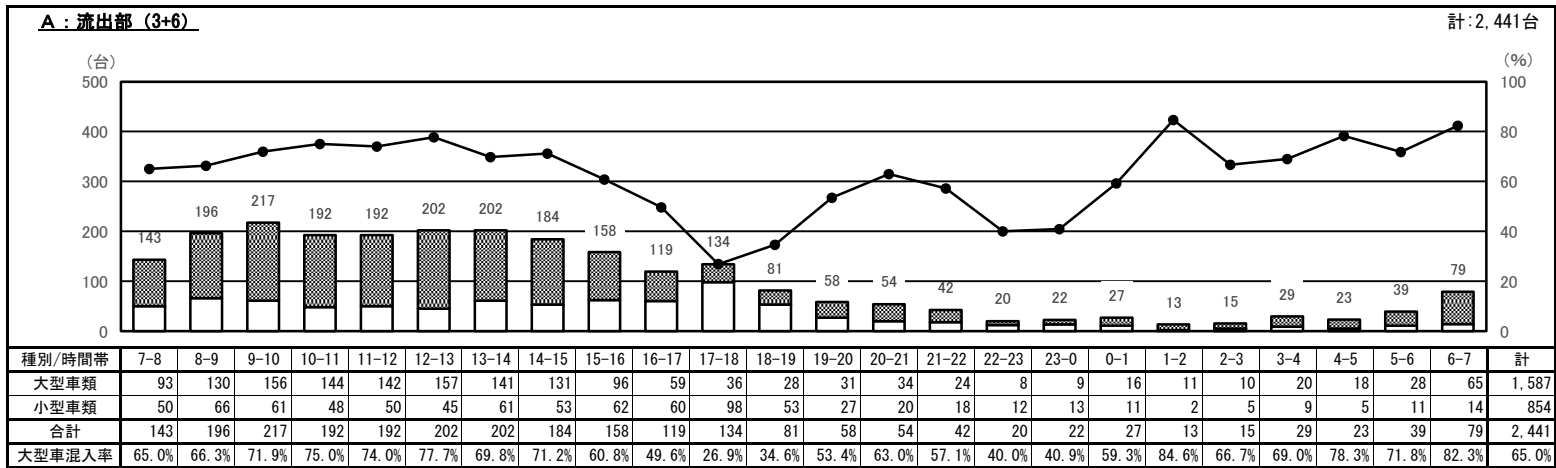
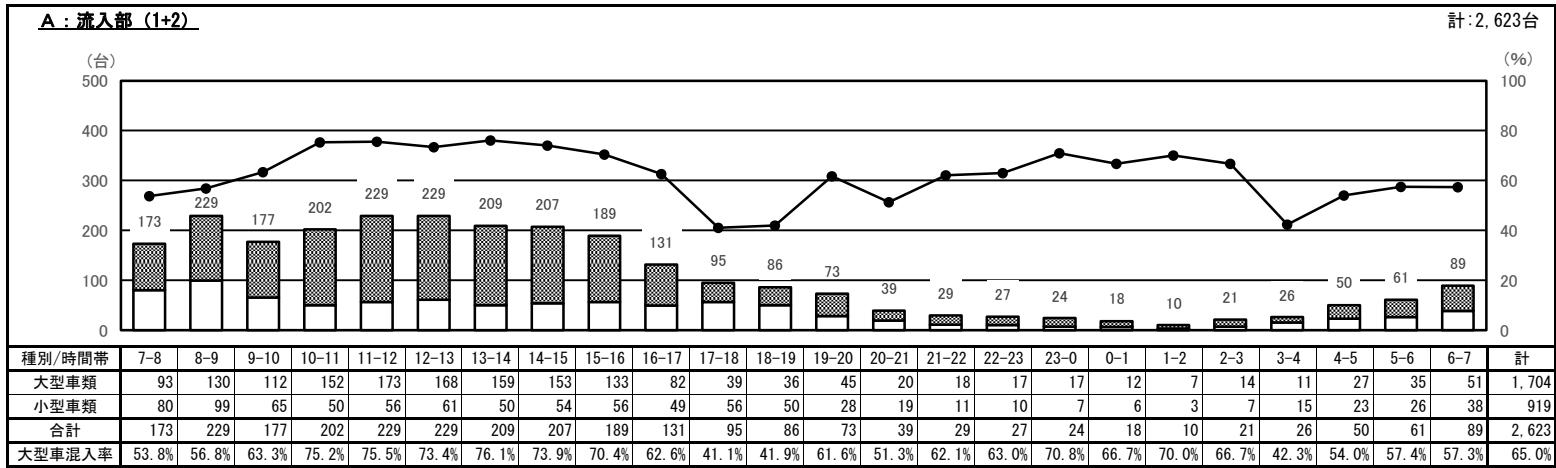
自動車交通量時間変動図

調査地点 : No.7 2 陸開門前
 調査年月日 : 令和5年11月21日(火) 天候 : 晴れ
 調査時間 : 7:00~翌7:00 (24時間)



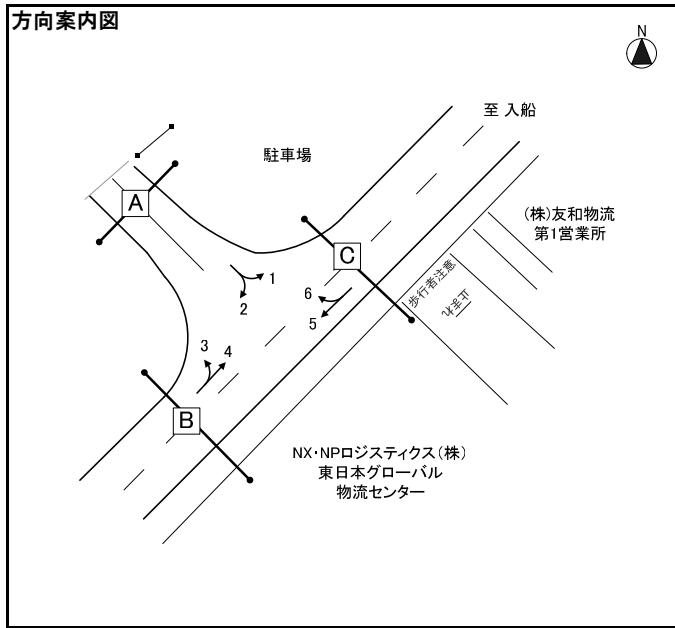
凡例

- 大型車類 (路線バス+その他バス+大型貨物車)
- 小型車類 (タクシー・ハイヤー+普通乗用車+普通貨物車)
- 大型車混入率 (大型車類/合計)



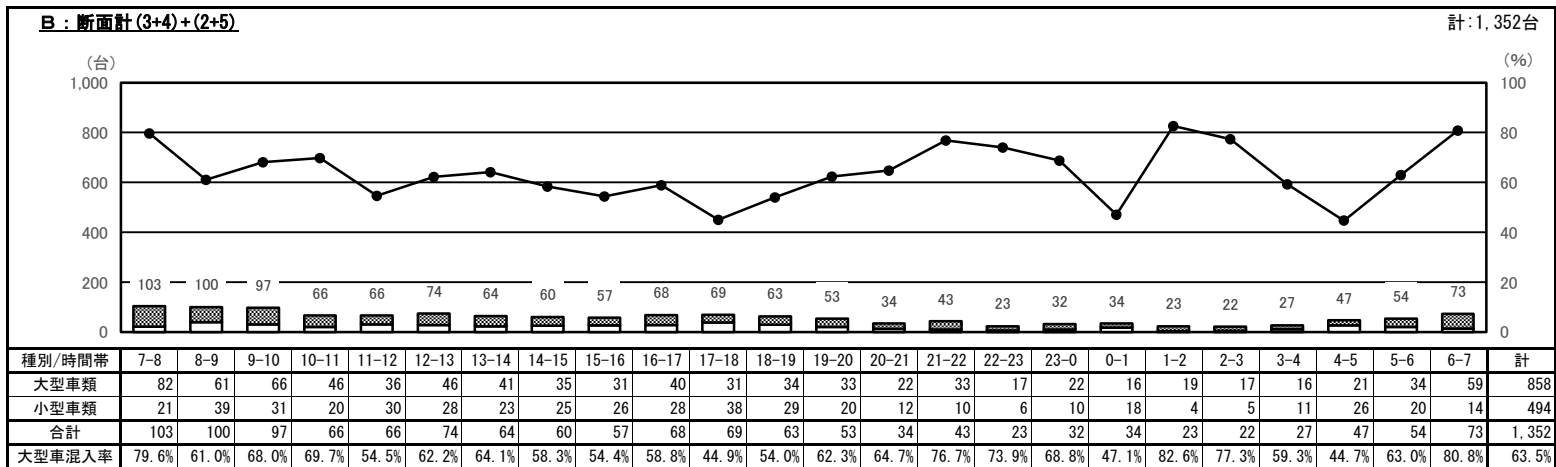
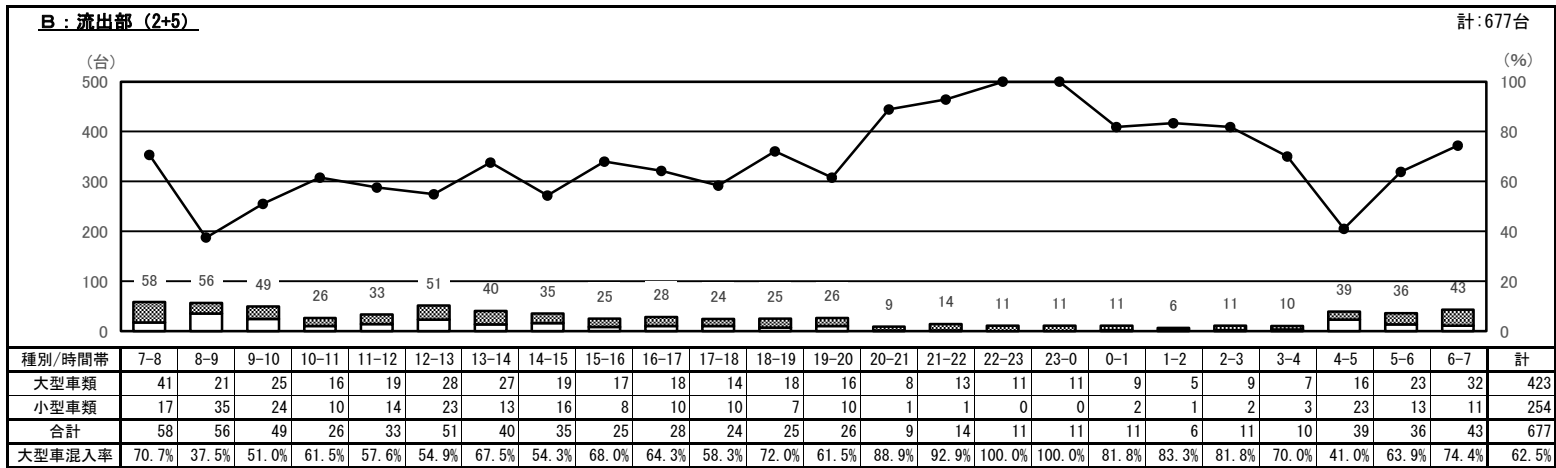
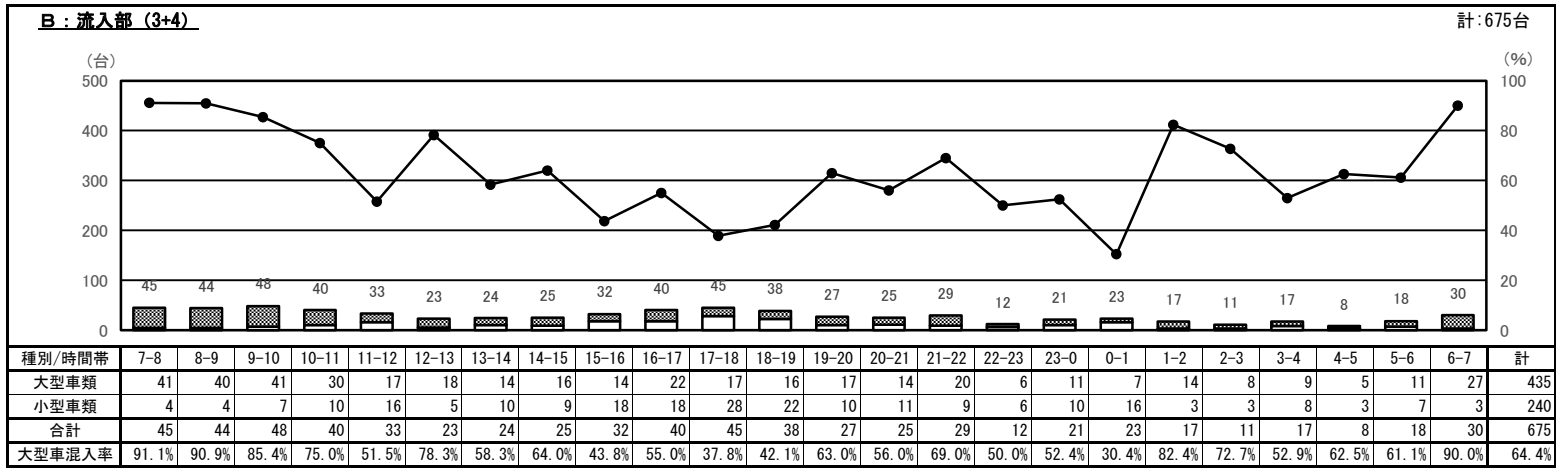
自動車交通量時間変動図

調査地点 : No.7 2 陸間門前
 調査年月日 : 令和5年11月21日(火) 天候 : 晴れ
 調査時間 : 7:00~翌7:00 (24時間)



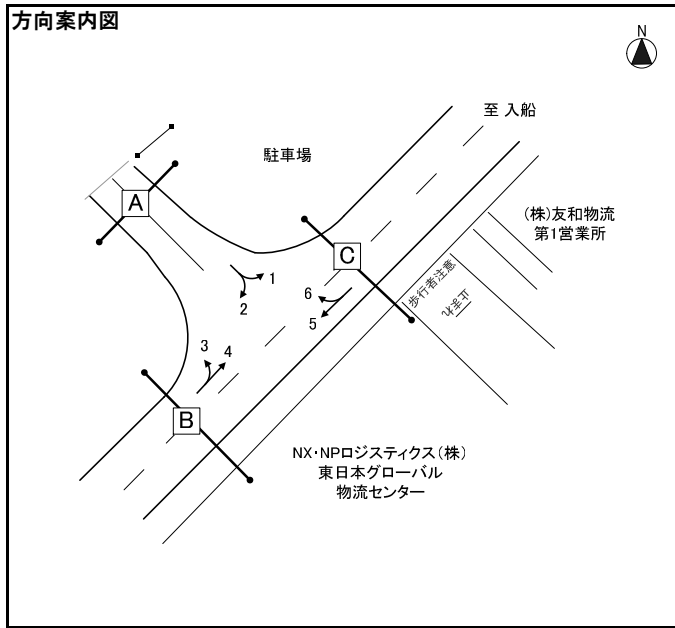
凡例

- 大型車類 (路線バス+その他バス+大型貨物車)
- 小型車類 (タクシー・ハイヤー+普通乗用車+普通貨物車)
- 大型車混入率 (大型車類/合計)



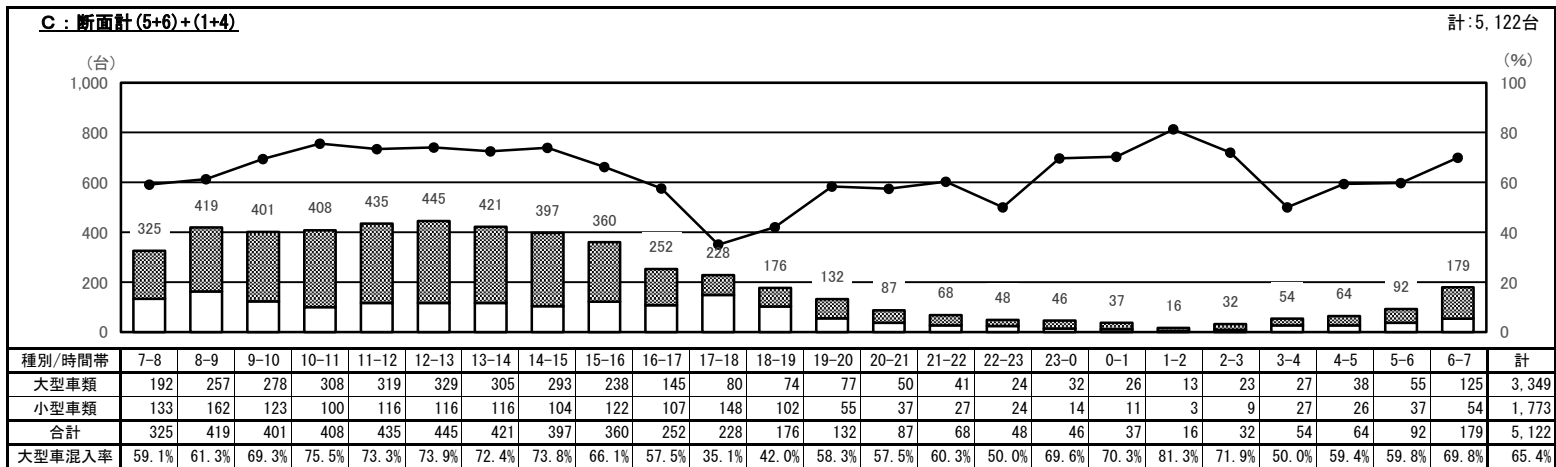
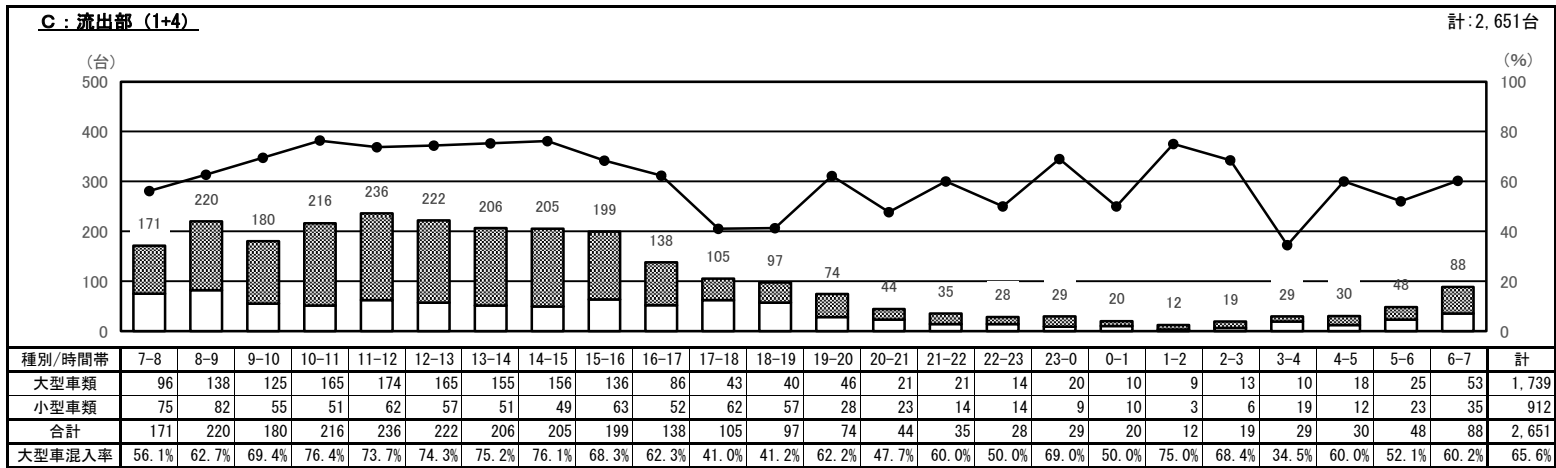
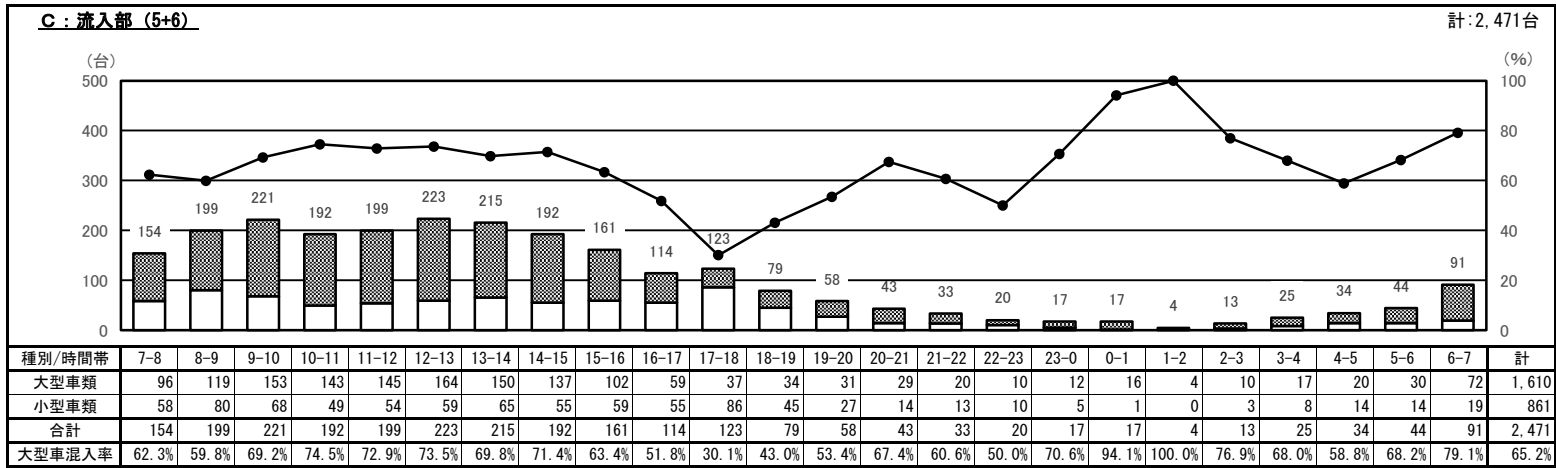
自動車交通量時間変動図

調査地点 : No.7 2 陸間門前
 調査年月日 : 令和5年11月21日(火) 天候 : 晴れ
 調査時間 : 7:00~翌7:00 (24時間)



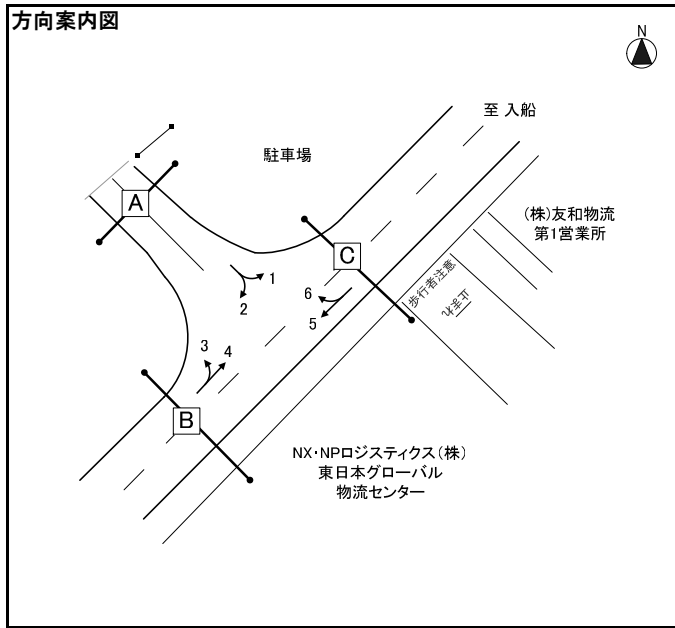
凡例

- 大型車類 (路線バス+その他バス+大型貨物車)
- 小型車類 (タクシー・ハイヤー+普通乗用車+普通貨物車)
- 大型車混入率 (大型車類/合計)



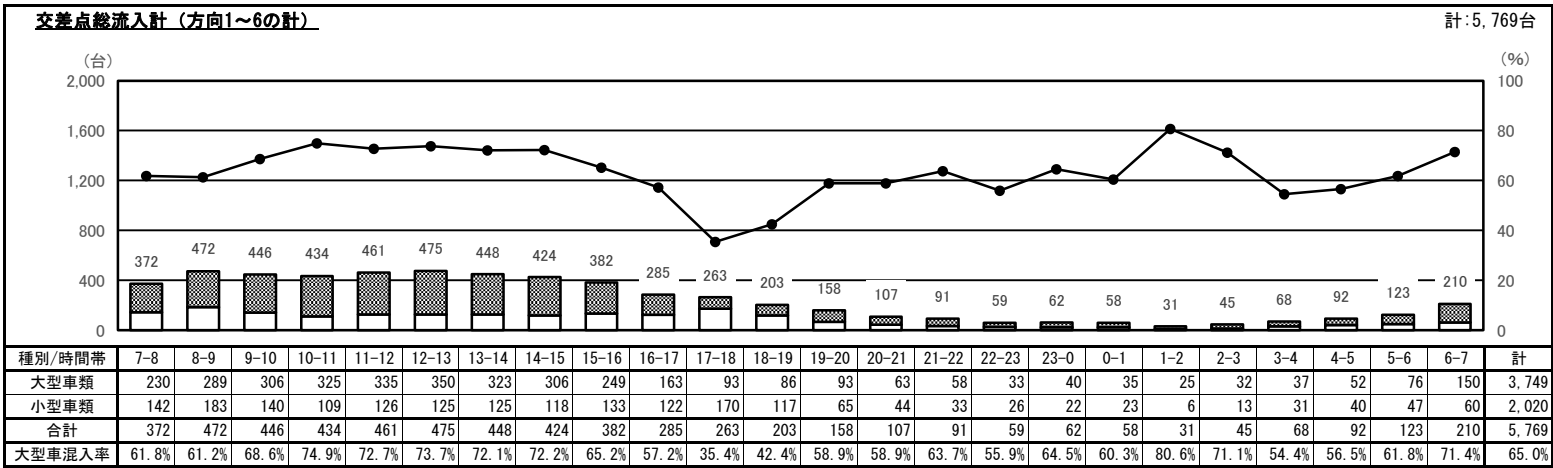
自動車交通量時間変動図

調査地点 : No.72 陸間門前
 調査年月日 : 令和5年11月21日(火) 天候 : 晴れ
 調査時間 : 7:00~翌7:00(24時間)



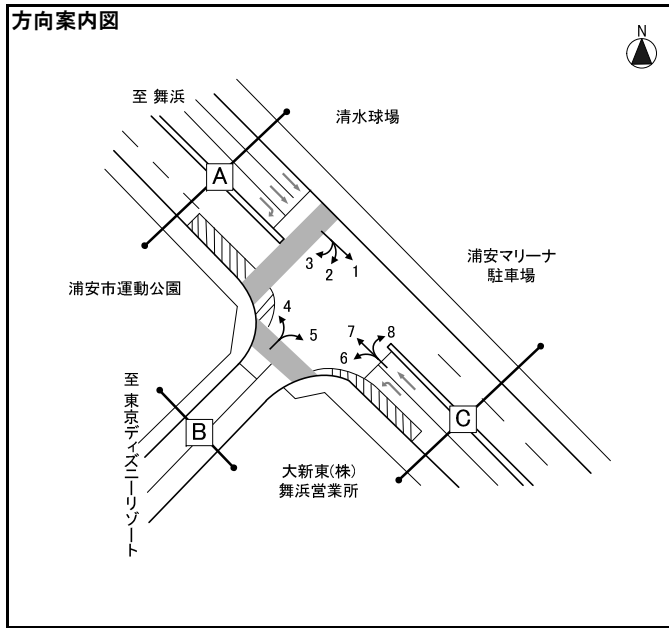
凡例

- 大型車類 (路線バス+その他バス+大型貨物車)
- 小型車類 (タクシー・ハイヤー+普通乗用車+普通貨物車)
- 大型車混入率 (大型車類/合計)



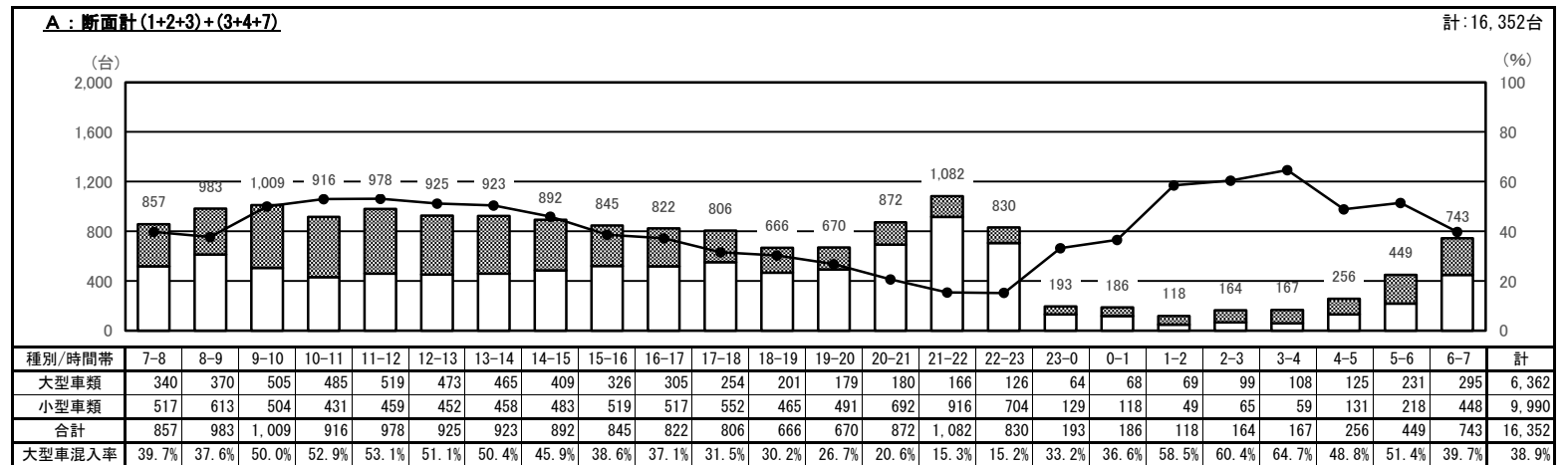
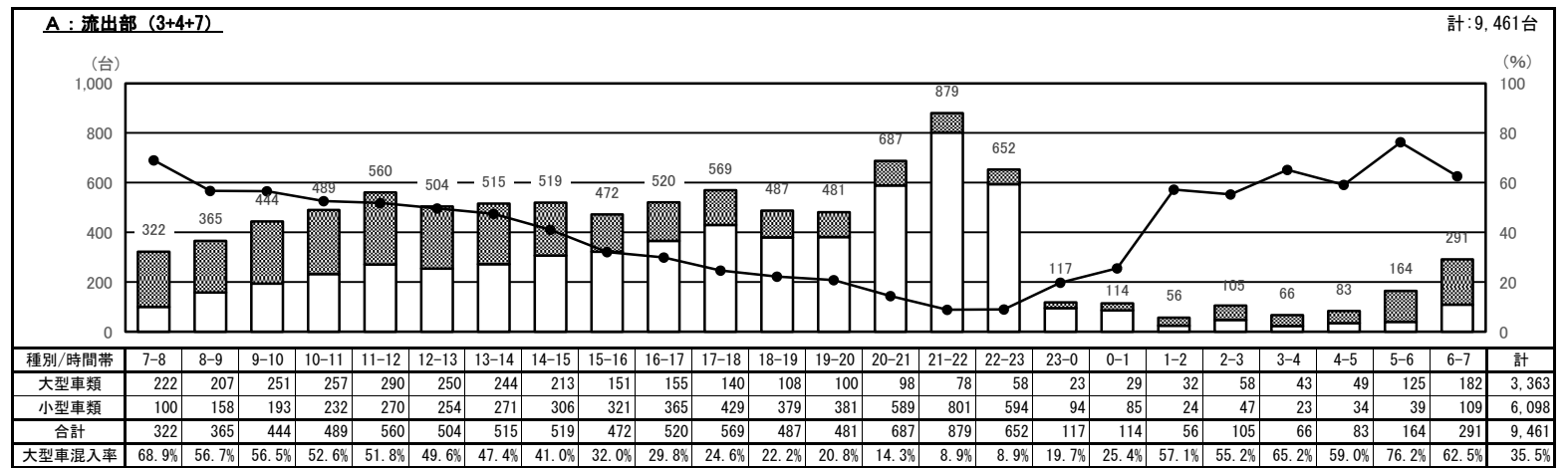
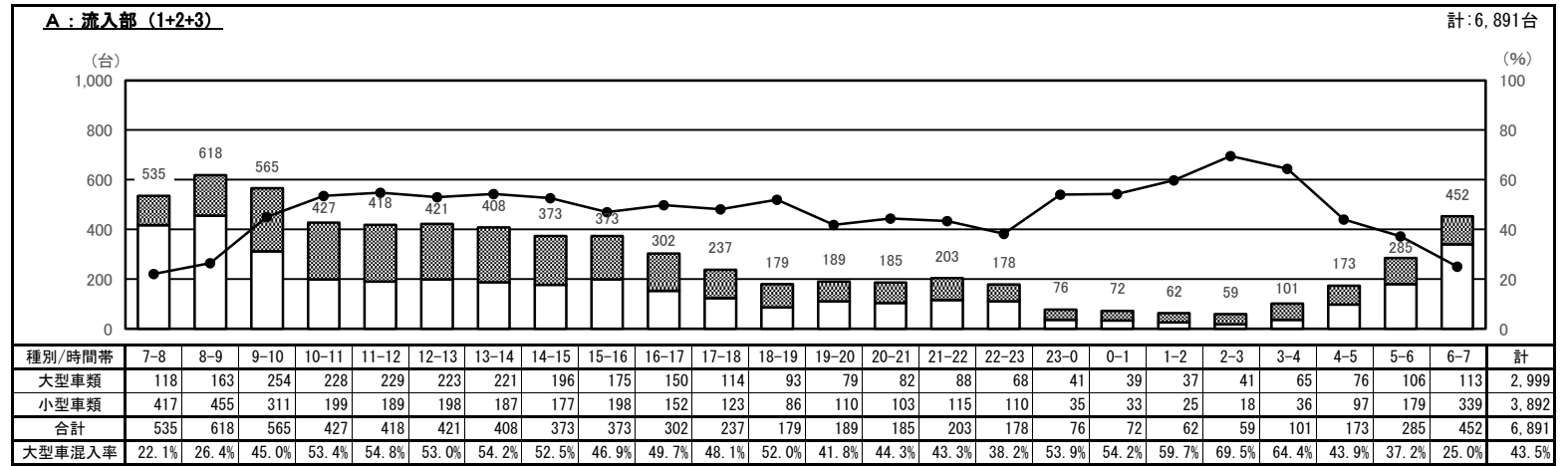
自動車交通量時間変動図

調査地点 : No.73 運動公園前交差点(ドッグラン側)
 調査年月日 : 令和5年11月21日(火) 天候 : 晴れ
 調査時間 : 7:00~翌7:00(24時間)



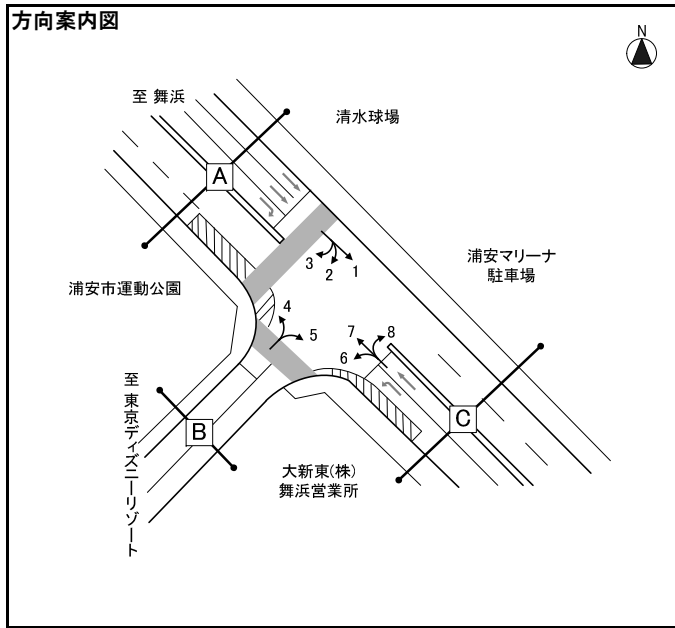
凡例

- 大型車類 (路線バス+その他バス+大型貨物車)
- 小型車類 (タクシー・ハイヤー+普通乗用車+普通貨物車)
- 大型車混入率 (大型車類/合計)



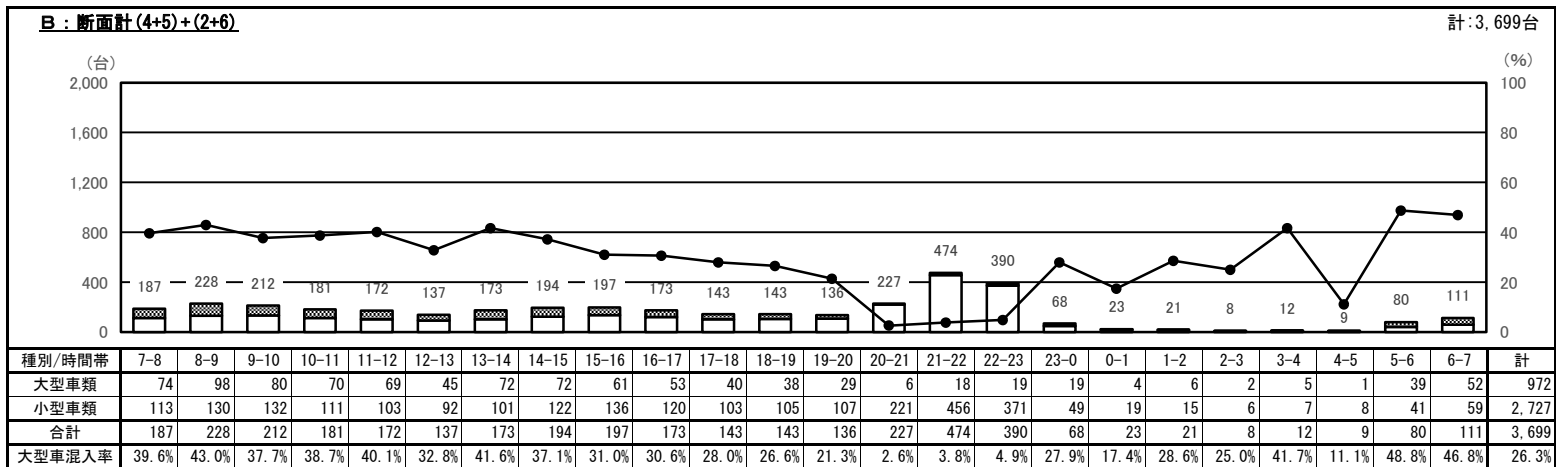
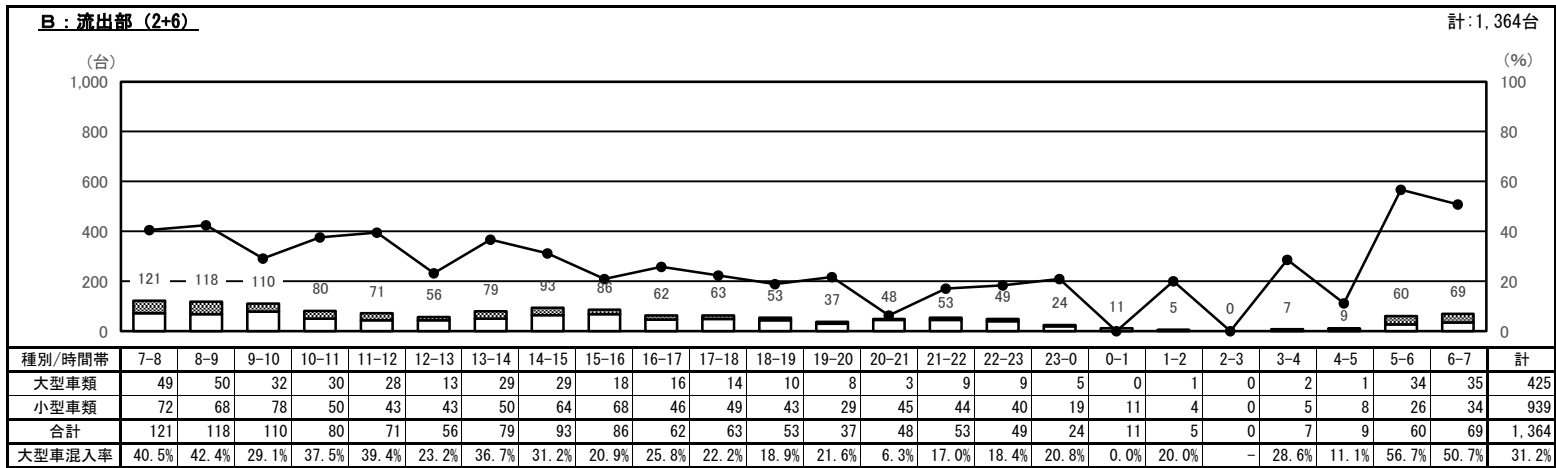
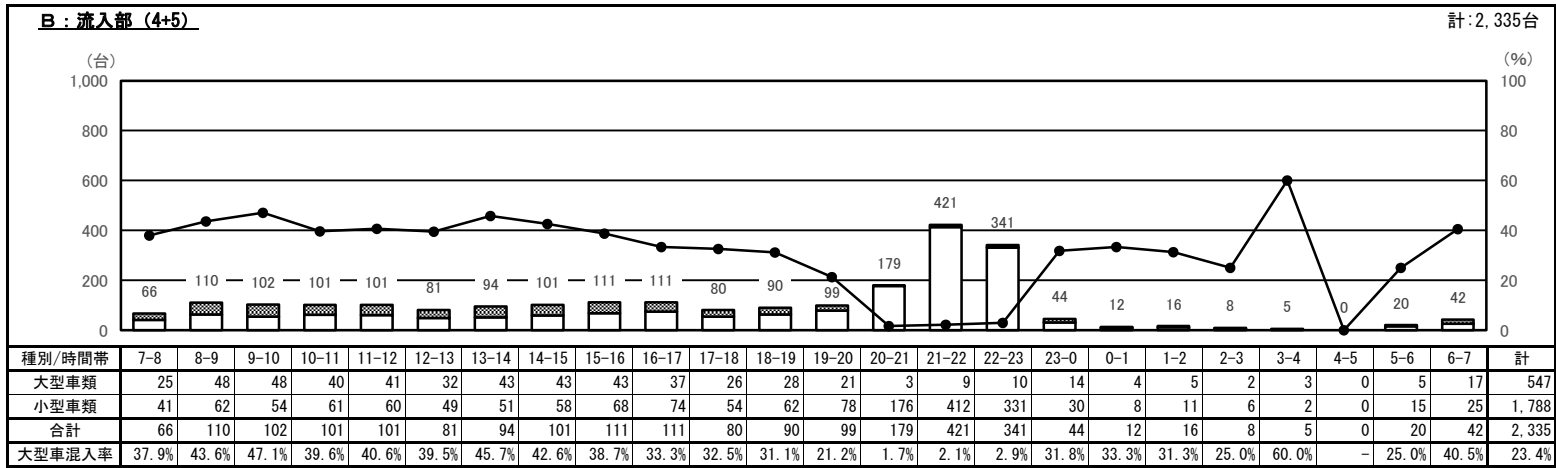
自動車交通量時間変動図

調査地点 : No.73 運動公園前交差点(ドッグラン側)
 調査年月日 : 令和5年11月21日(火) 天候 : 晴れ
 調査時間 : 7:00~翌7:00(24時間)



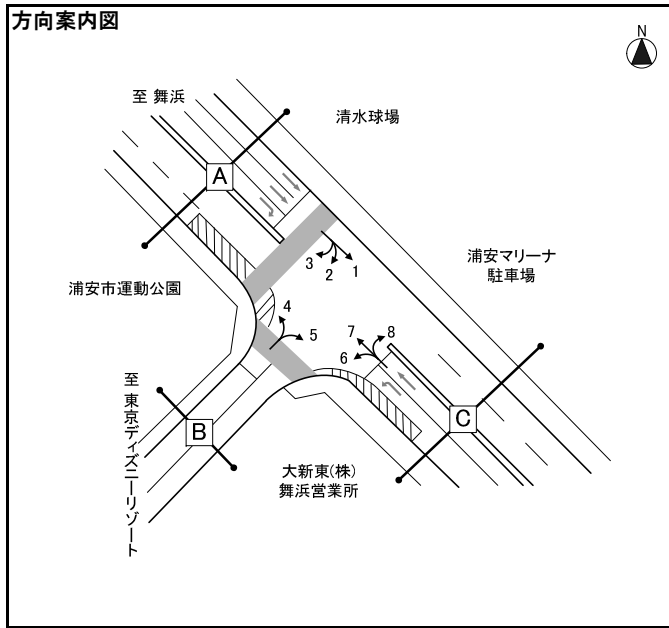
凡例

- 大型車類 (路線バス+その他バス+大型貨物車)
- 小型車類 (タクシー・ハイヤー+普通乗用車+普通貨物車)
- 大型車混入率 (大型車類/合計)



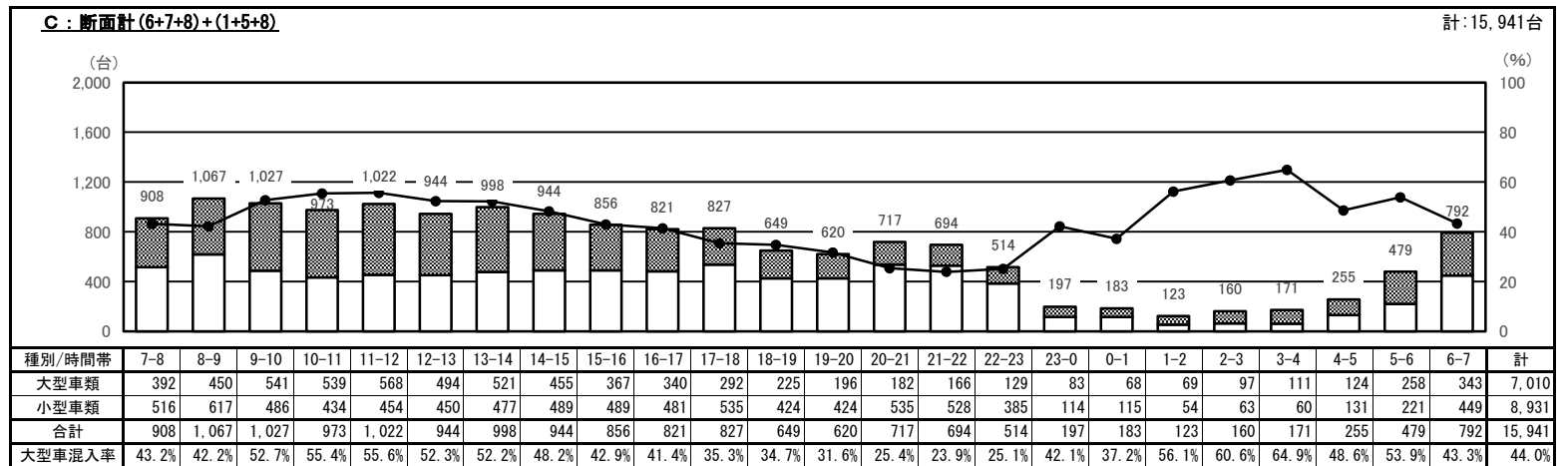
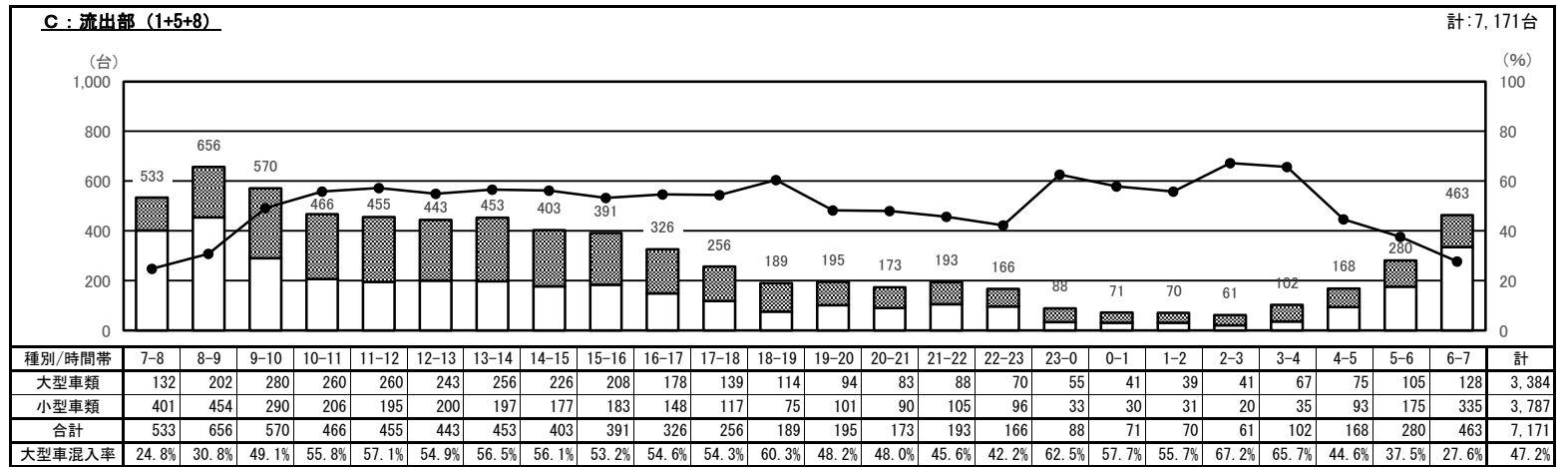
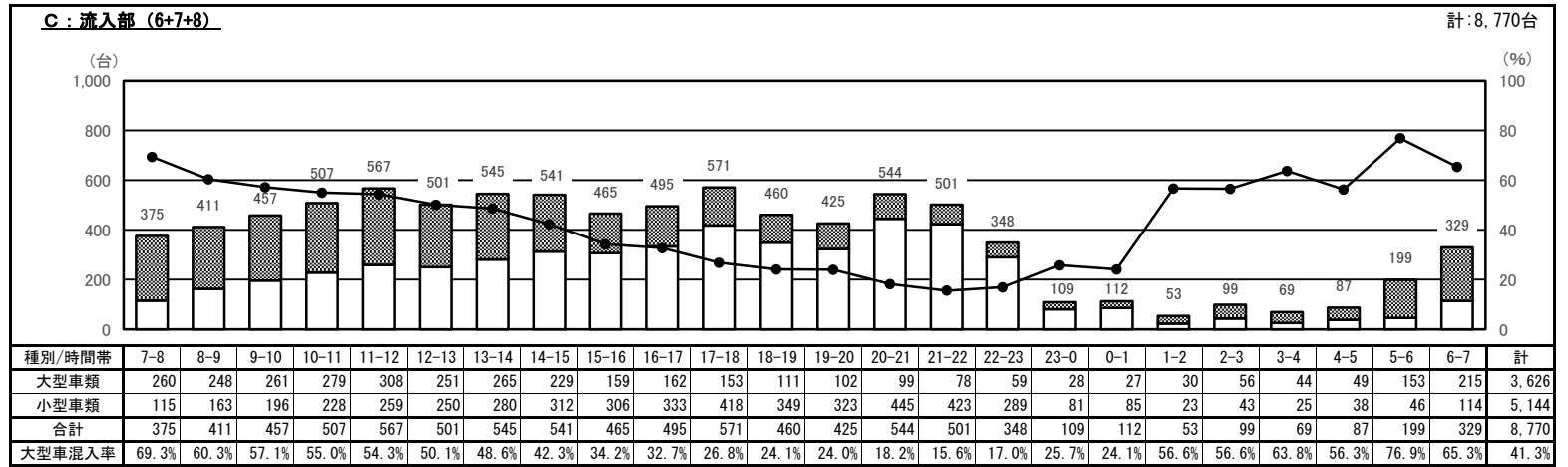
自動車交通量時間変動図

調査地点 : No.73 運動公園前交差点(ドッグラン側)
 調査年月日 : 令和5年11月21日(火) 天候 : 晴れ
 調査時間 : 7:00~翌7:00(24時間)



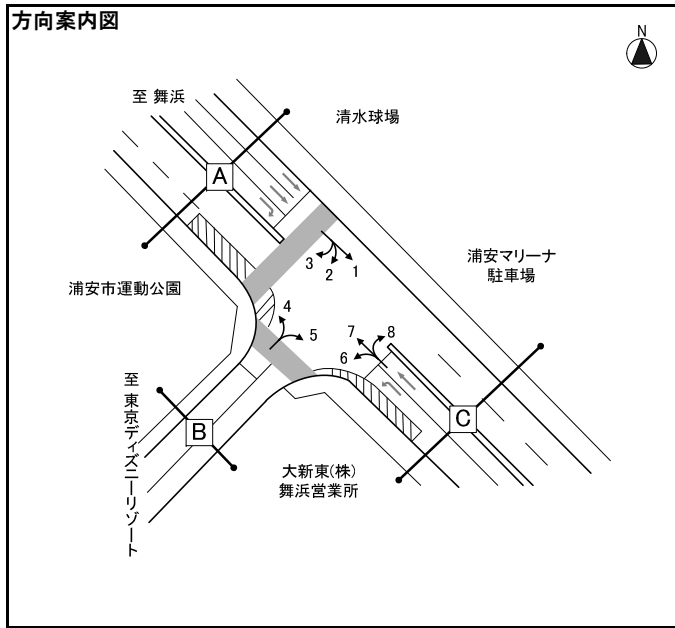
凡例

- 大型車類 (路線バス+その他バス+大型貨物車)
- 小型車類 (タクシー・ハイヤー+普通乗用車+普通貨物車)
- 大型車混入率 (大型車類/合計)



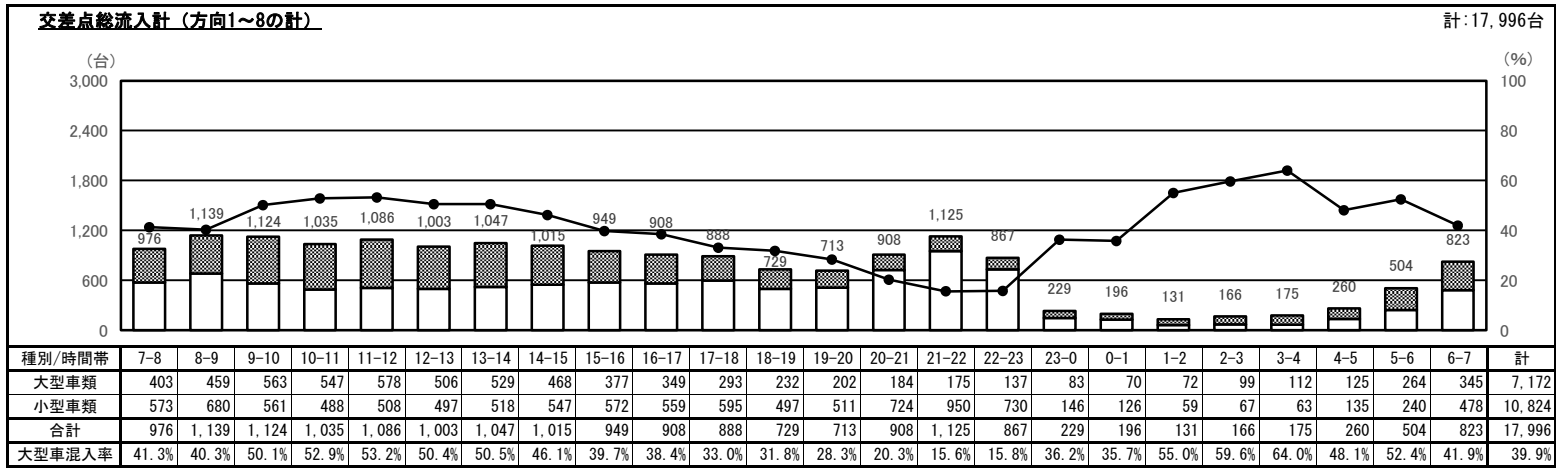
自動車交通量時間変動図

調査地点 : No.73 運動公園前交差点(ドッグラン側)
 調査年月日 : 令和5年11月21日(火) 天候 : 晴れ
 調査時間 : 7:00~翌7:00(24時間)



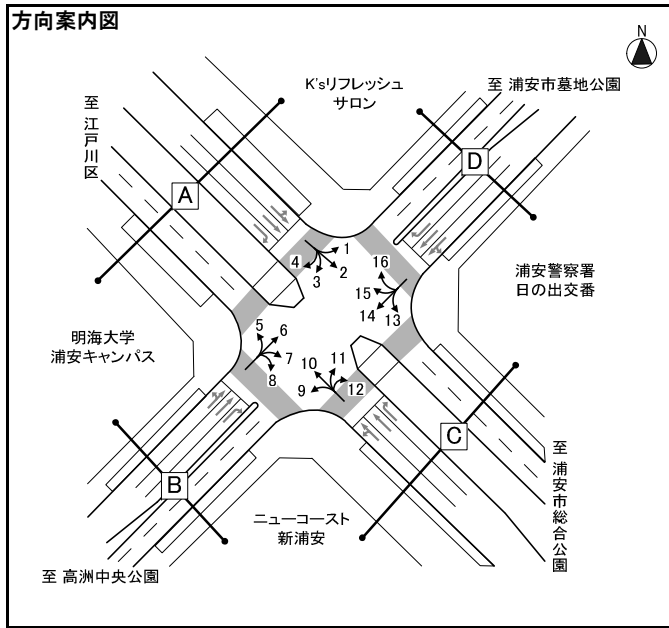
凡例

- 大型車類 (路線バス+その他バス+大型貨物車)
- 小型車類 (タクシー・ハイヤー+普通乗用車+普通貨物車)
- 大型車混入率 (大型車類/合計)



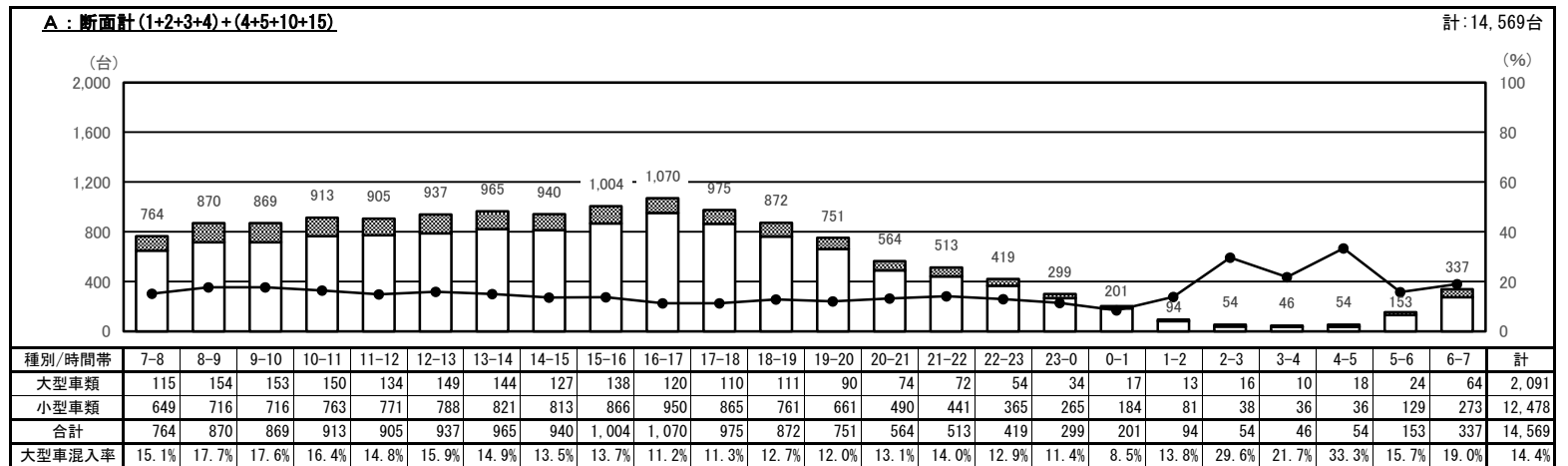
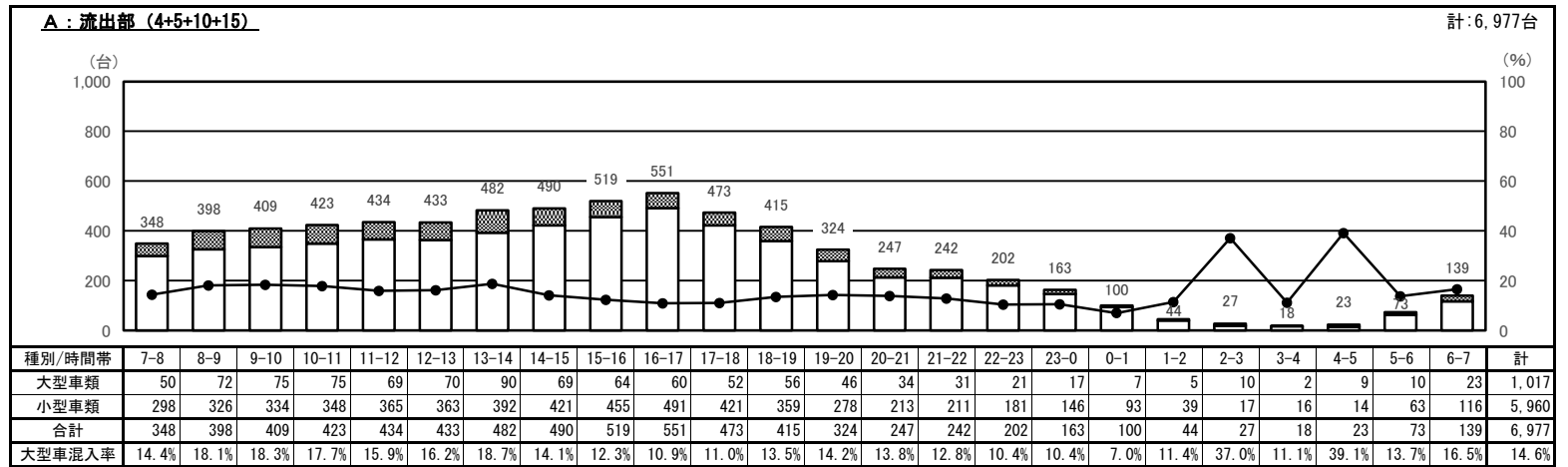
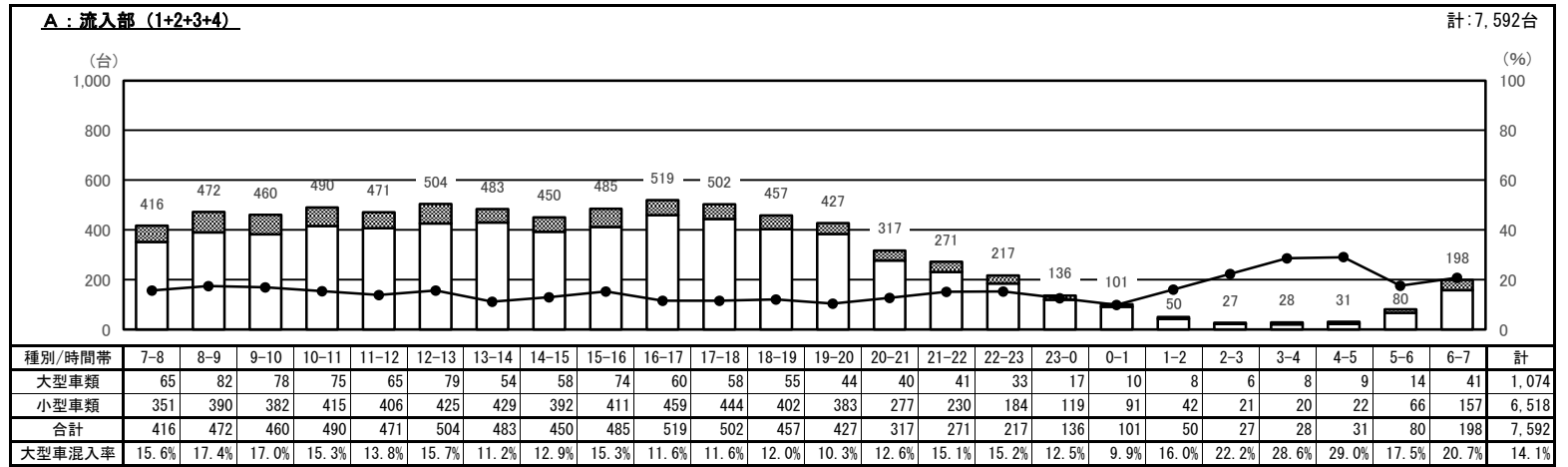
自動車交通量時間変動図

調査地点 : No.75 日の出公民館前交差点
 調査年月日 : 令和5年11月21日(火) 天候 : 晴れ
 調査時間 : 7:00~翌7:00 (24時間)



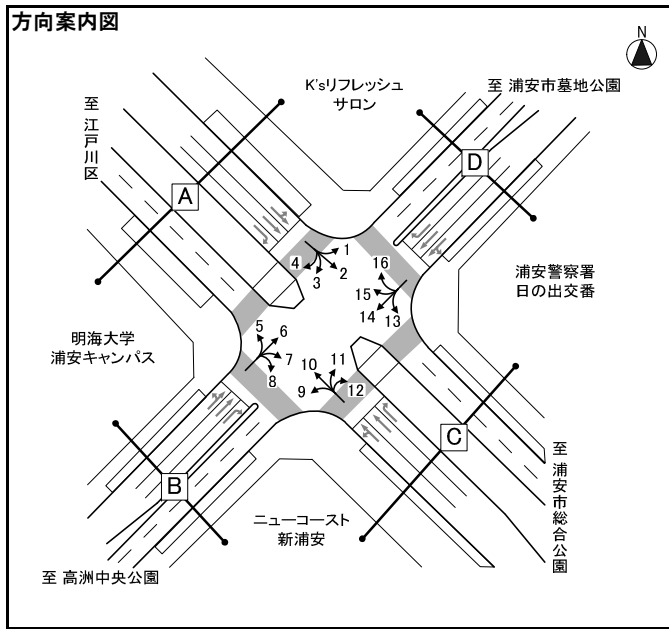
凡例

- 大型車類 (路線バス+その他バス+大型貨物車)
- 小型車類 (タクシー・ハイヤー+普通乗用車+普通貨物車)
- 大型車混入率 (大型車類/合計)



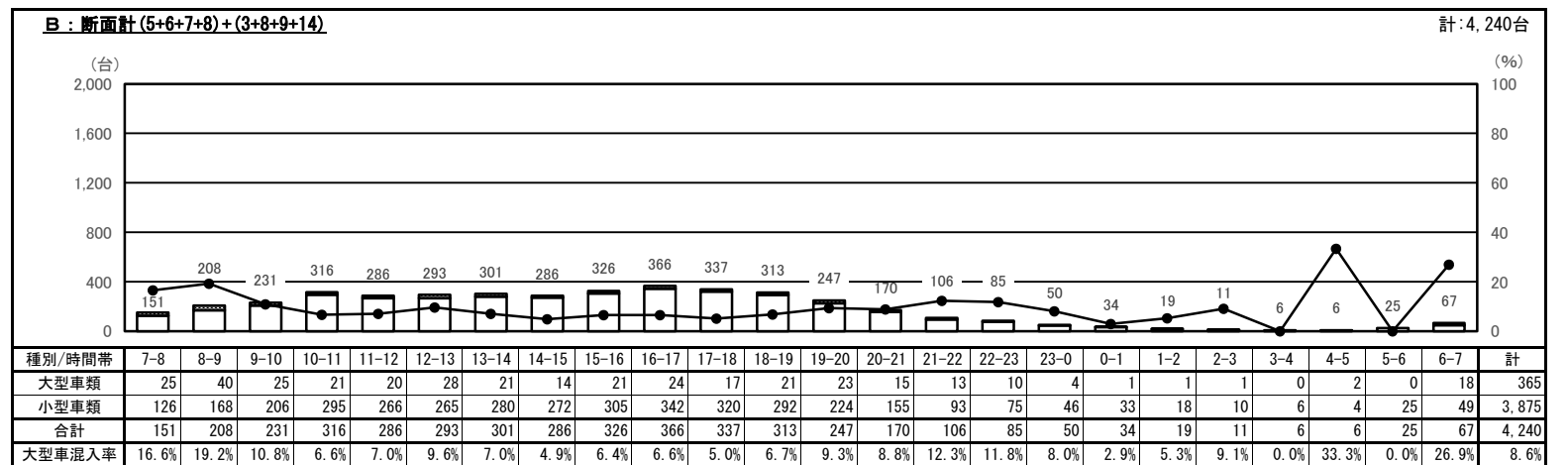
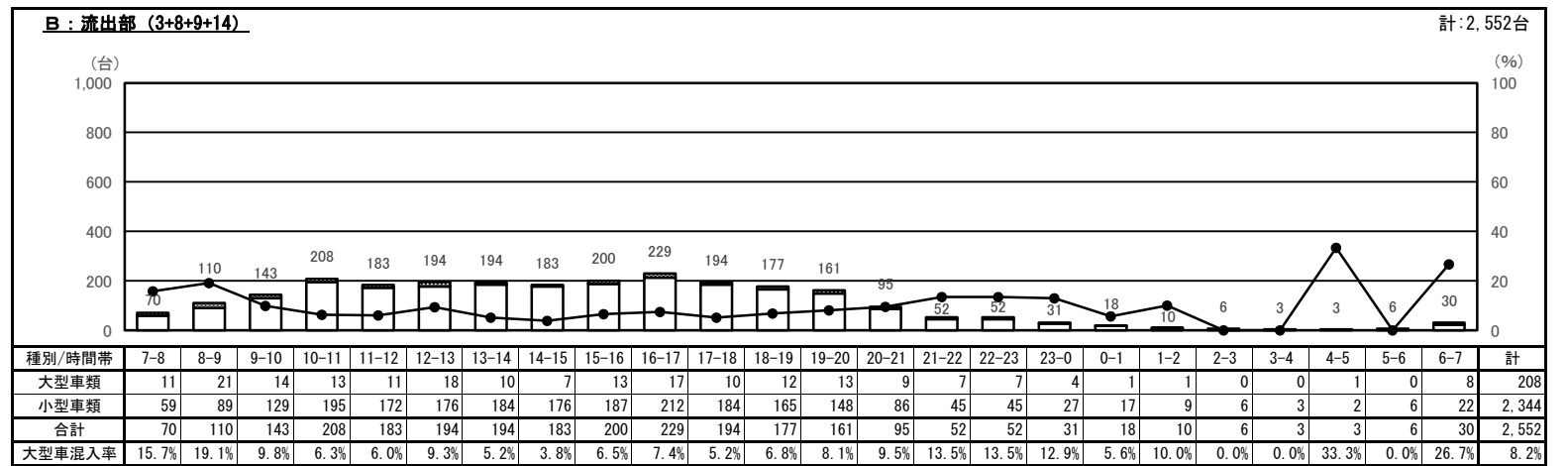
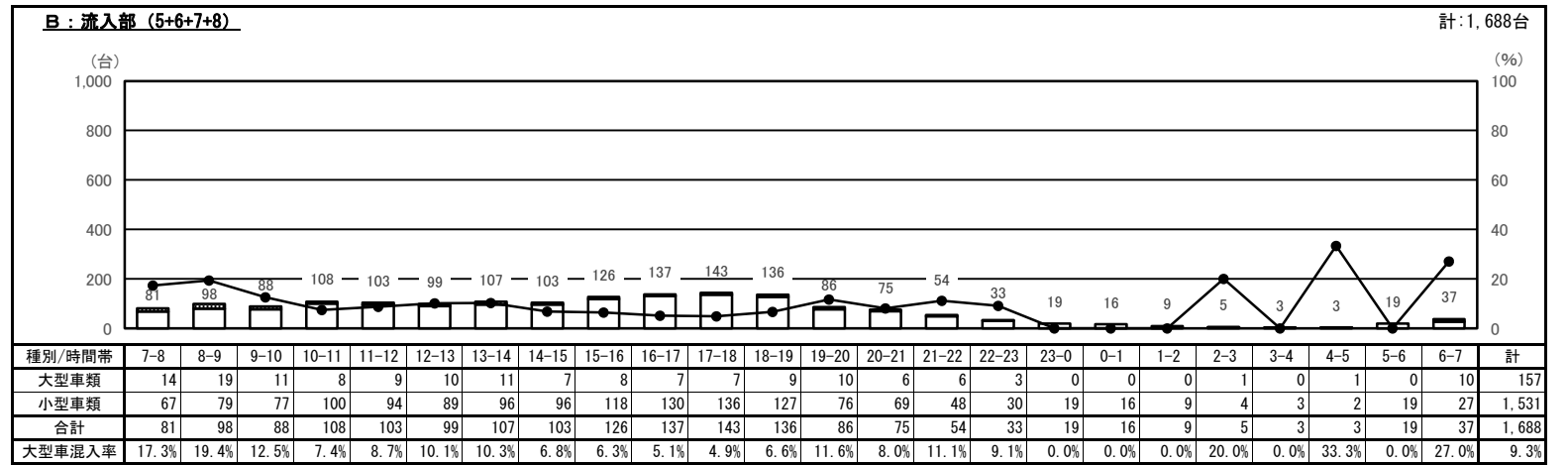
自動車交通量時間変動図

調査地点 : No.75 日の出公民館前交差点
 調査年月日 : 令和5年11月21日(火) 天候 : 晴れ
 調査時間 : 7:00~翌7:00 (24時間)



凡例

- 大型車類 (路線バス+その他バス+大型貨物車)
- 小型車類 (タクシー・ハイヤー+普通乗用車+普通貨物車)
- 大型車混入率 (大型車類/合計)



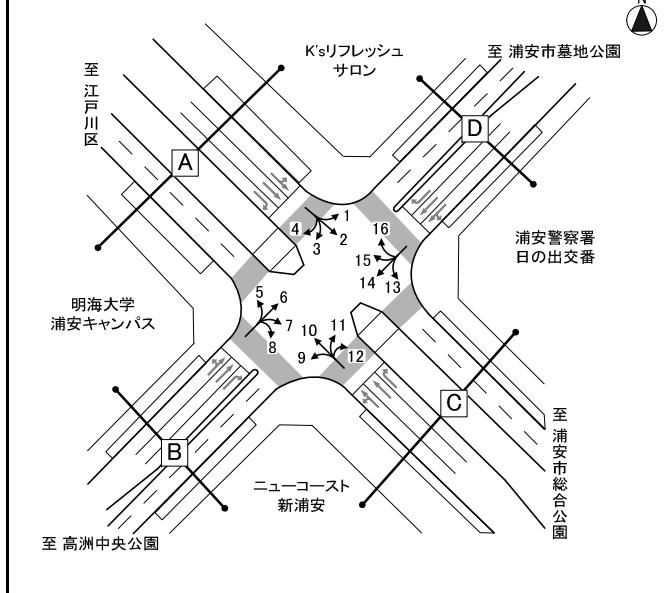
自動車交通量時間変動図

調査地点 : No.75 日の出公民館前交差点

調査年月日 : 令和5年11月21日(火) 天候 : 晴れ

調査時間 : 7:00~翌7:00 (24時間)

方向案内図

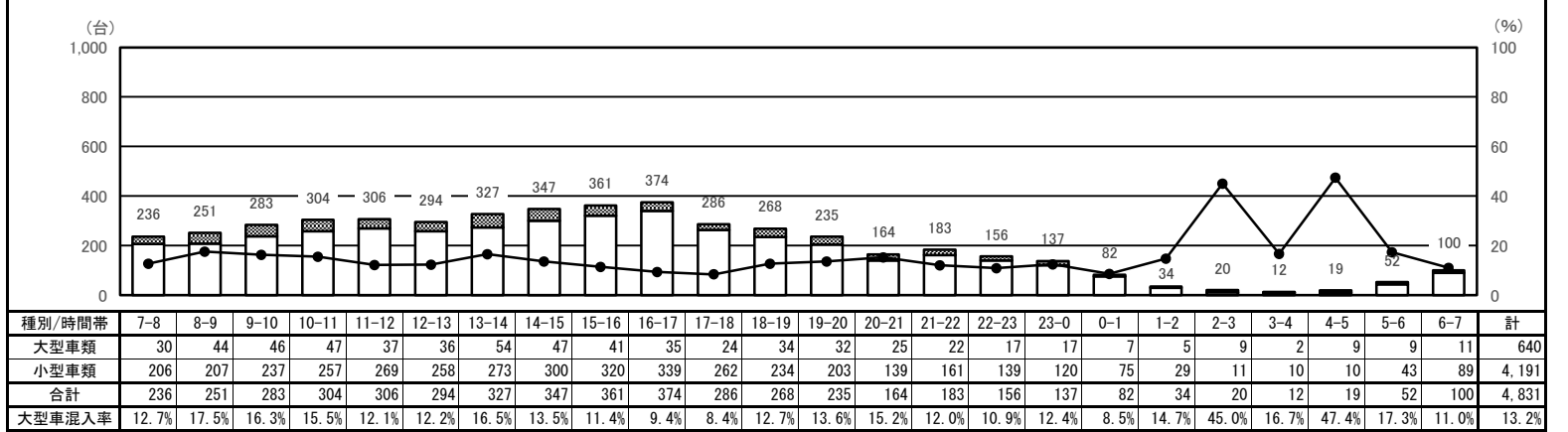


凡例

- 大型車類 (路線バス+その他バス+大型貨物車)
- 小型車類 (タクシー・ハイヤー+普通乗用車+普通貨物車)
- 大型車混入率 (大型車類/合計)

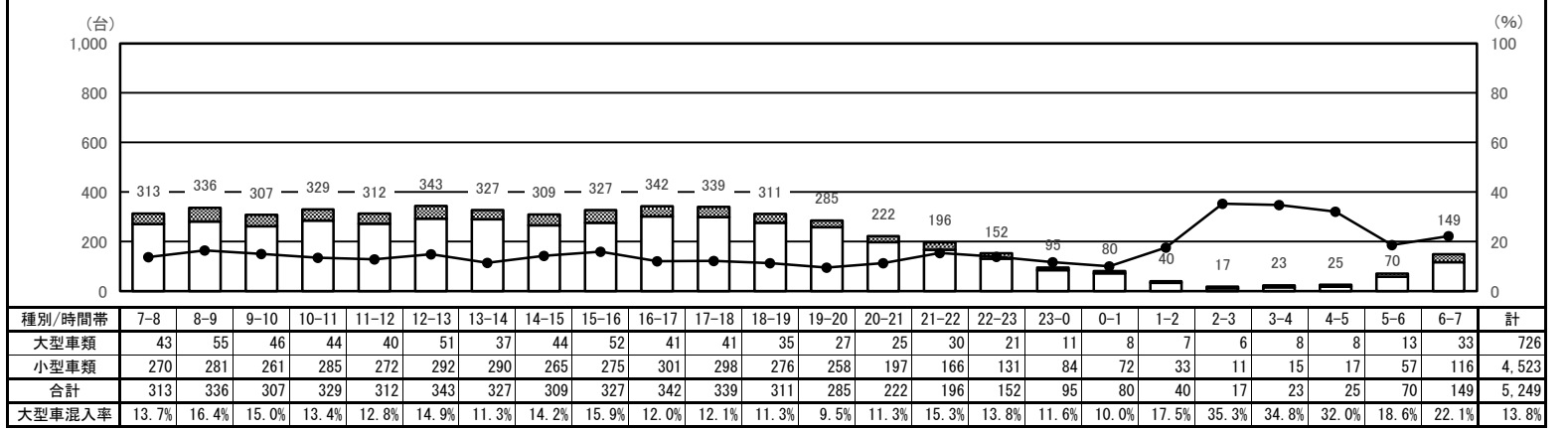
C : 流入部 (9+10+11+12)

計: 4,831台



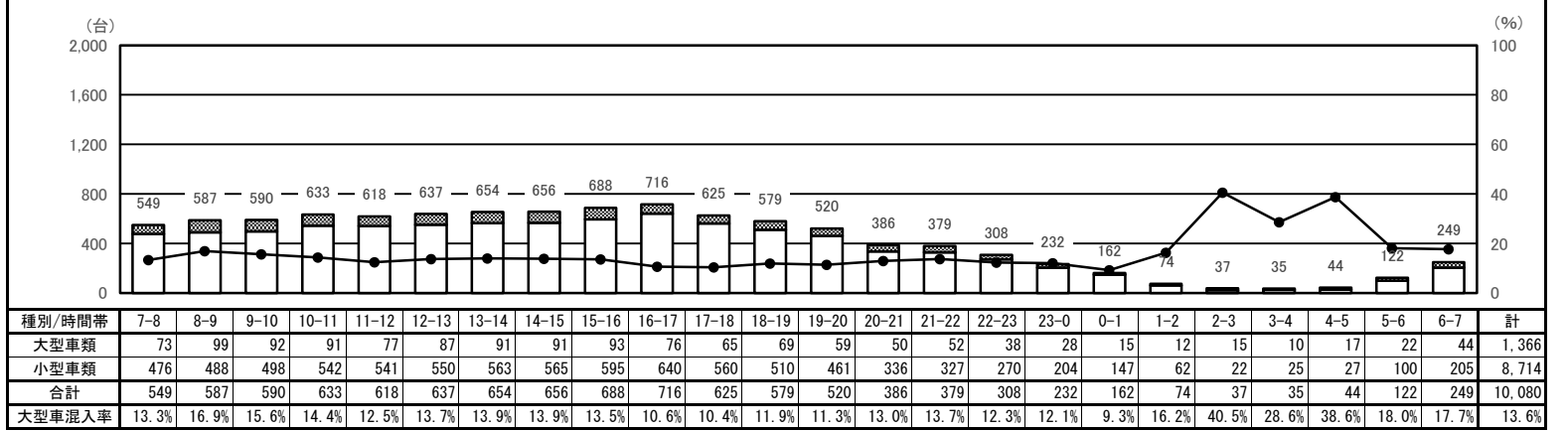
C : 流出部 (2+7+12+13)

計: 5,249台



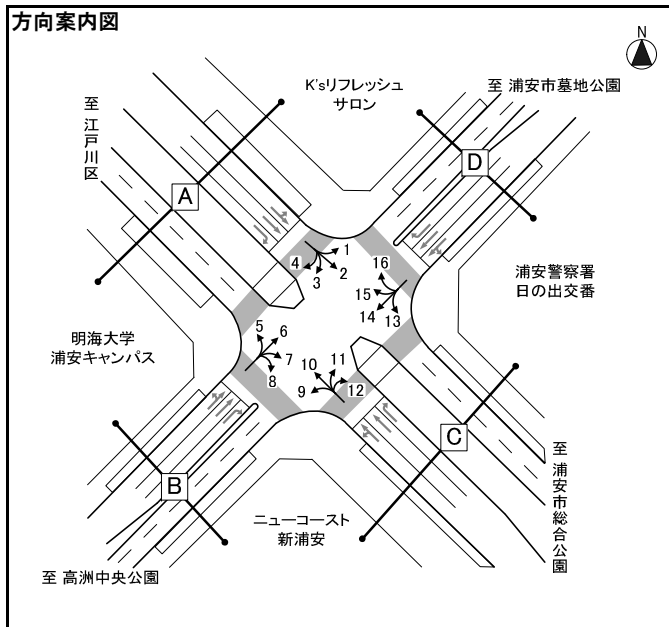
C : 断面計 (9+10+11+12)+(2+7+12+13)

計: 10,080台



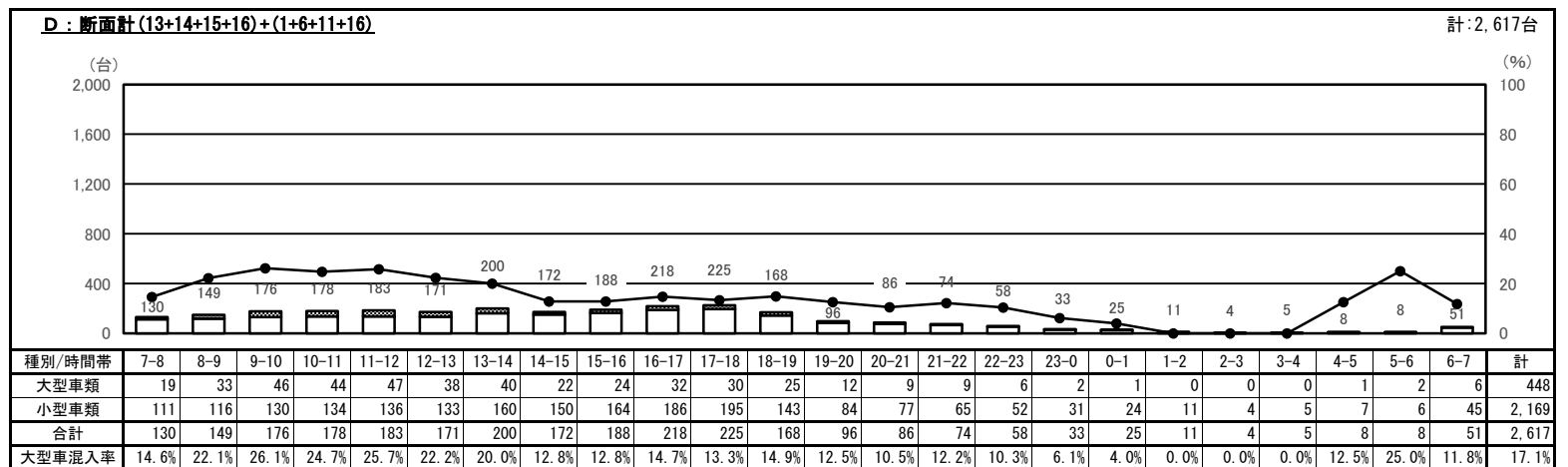
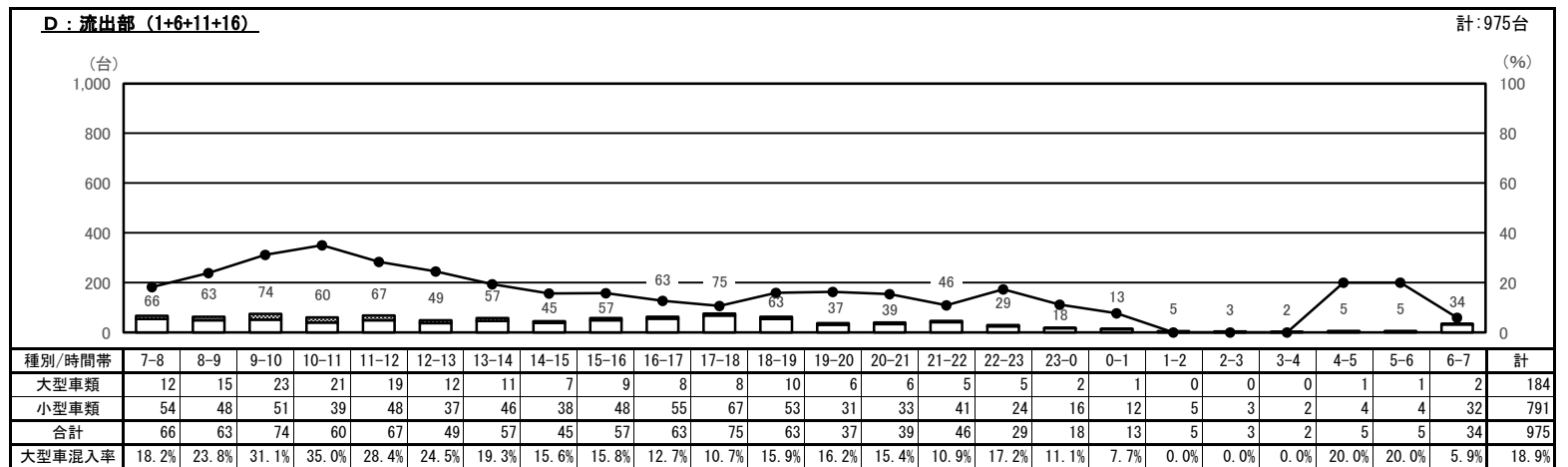
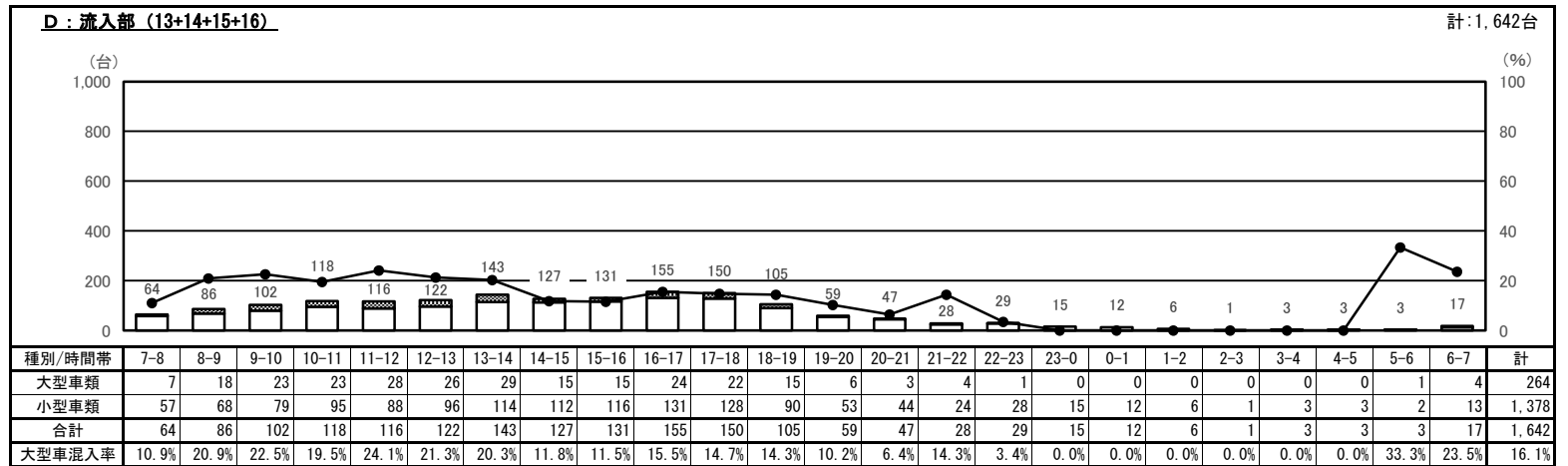
自動車交通量時間変動図

調査地点 : No.75 日の出公民館前交差点
 調査年月日 : 令和5年11月21日(火) 天候 : 晴れ
 調査時間 : 7:00~翌7:00 (24時間)



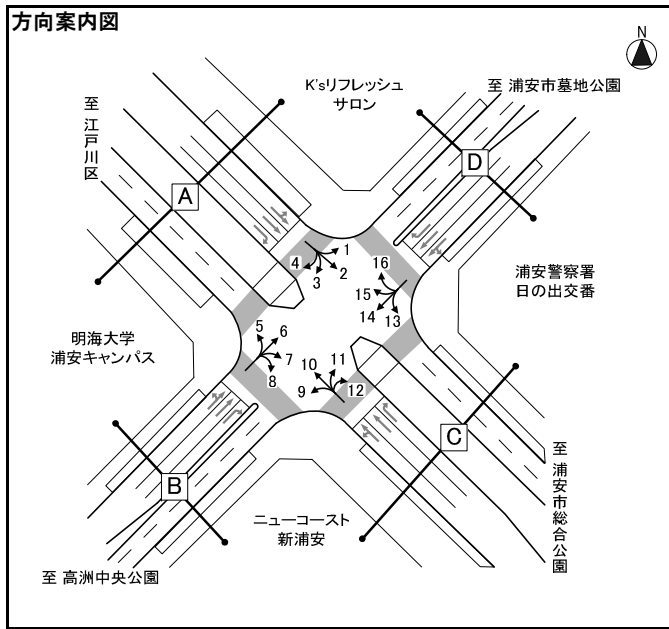
凡例

- 大型車類 (路線バス+その他バス+大型貨物車)
- 小型車類 (タクシー・ハイヤー+普通乗用車+普通貨物車)
- 大型車混入率 (大型車類/合計)



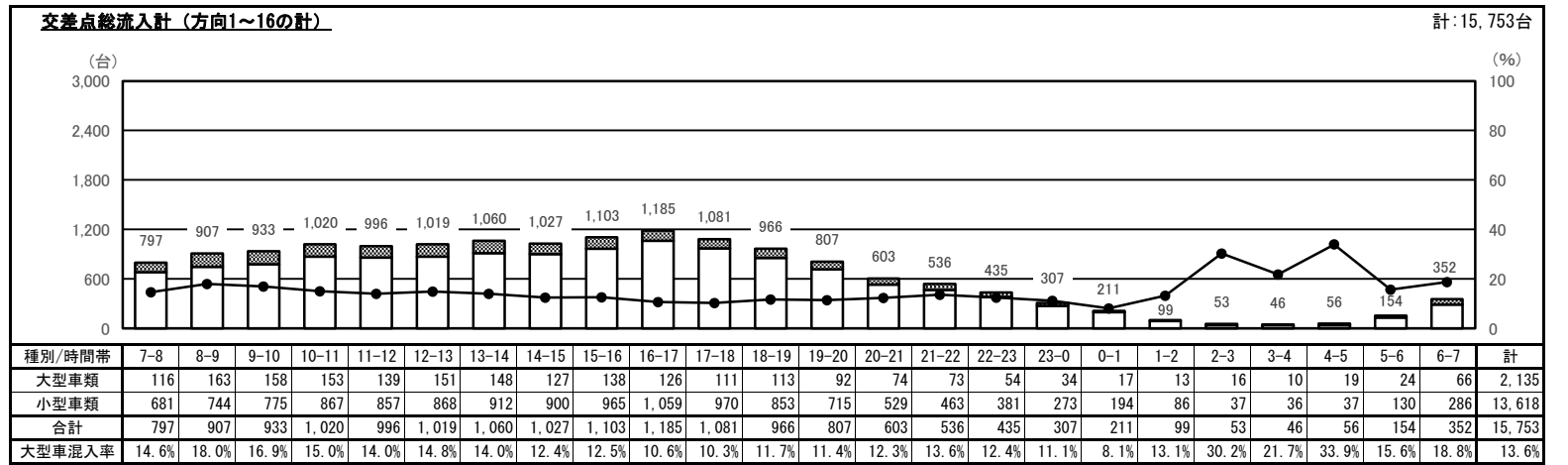
自動車交通量時間変動図

調査地点 : No.75 日の出公民館前交差点
 調査年月日 : 令和5年11月21日(火) 天候 : 晴れ
 調査時間 : 7:00~翌7:00 (24時間)



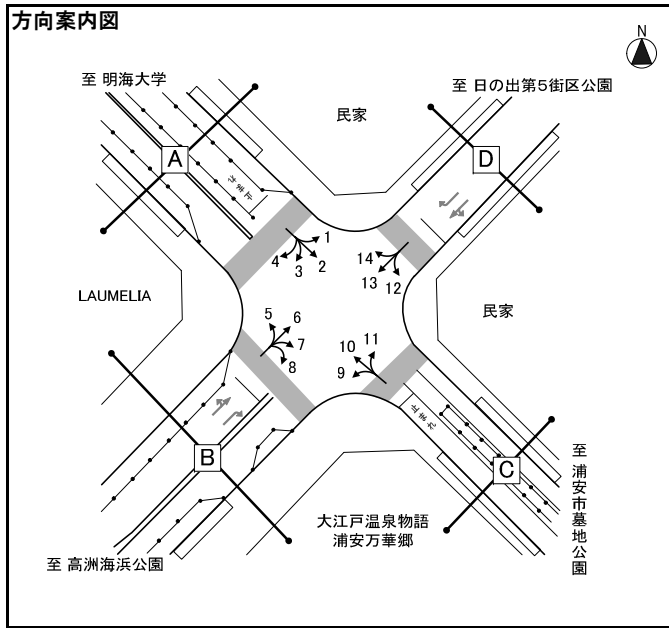
凡例

- 大型車類 (路線バス+その他バス+大型貨物車)
- 小型車類 (タクシー・ハイヤー+普通乗用車+普通貨物車)
- 大型車混入率 (大型車類/合計)



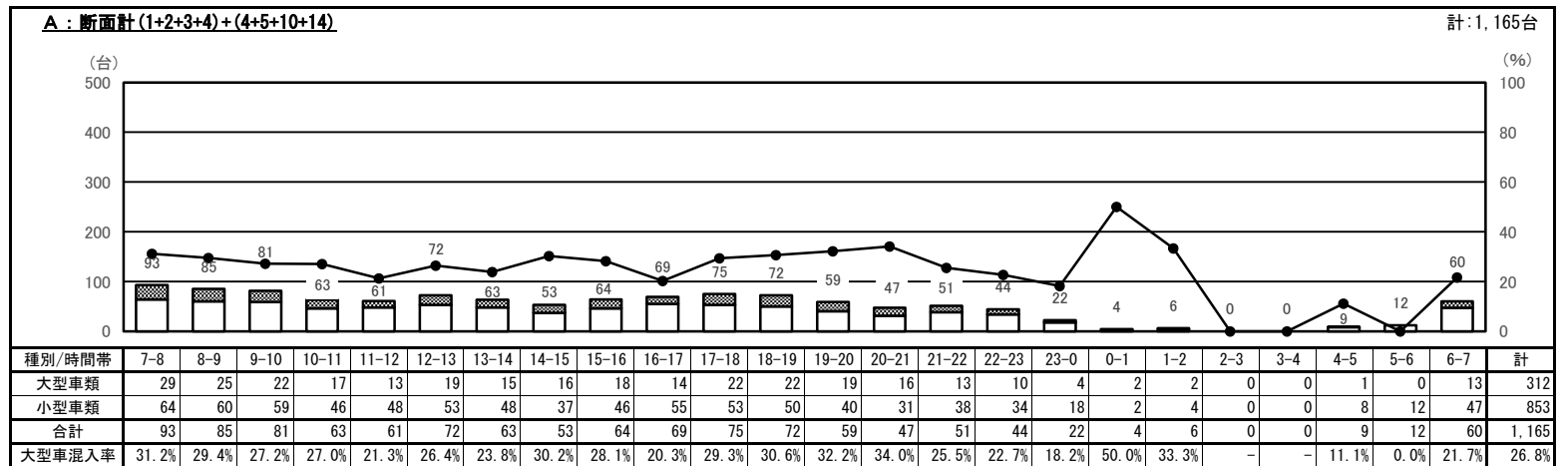
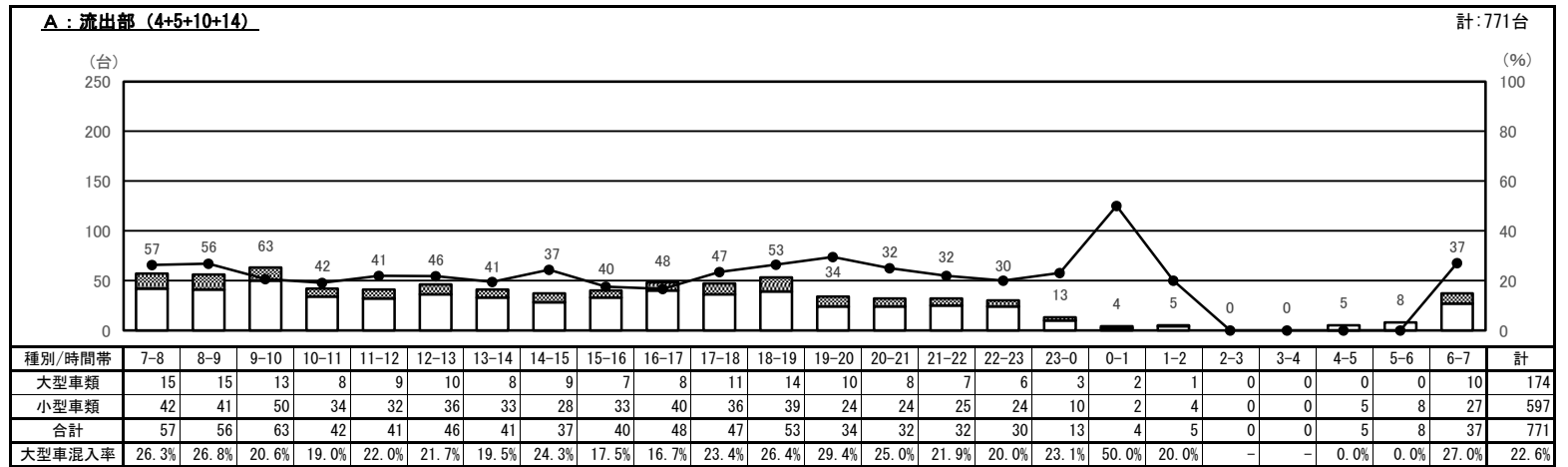
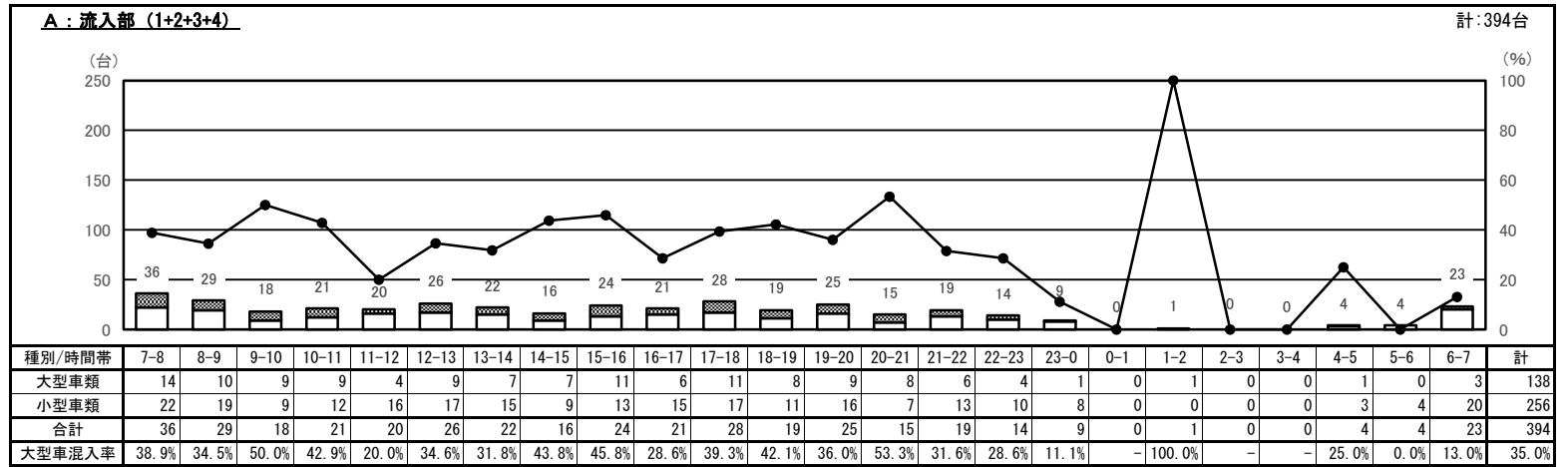
自動車交通量時間変動図

調査地点 : No.76 メルセデスベンツ浦安前交差点
 調査年月日 : 令和5年11月21日(火) 天候 : 晴れ
 調査時間 : 7:00~翌7:00(24時間)



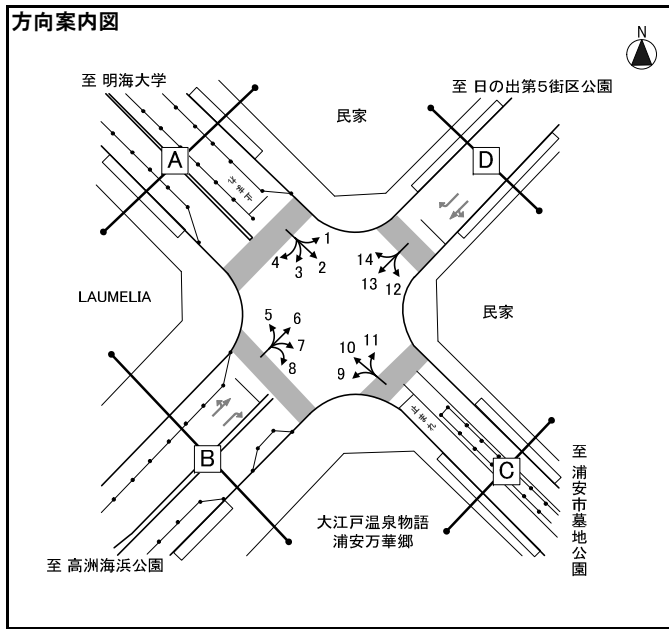
凡例

- 大型車類 (路線バス+その他バス+大型貨物車)
- 小型車類 (タクシー・ハイヤー+普通乗用車+普通貨物車)
- 大型車混入率 (大型車類/合計)



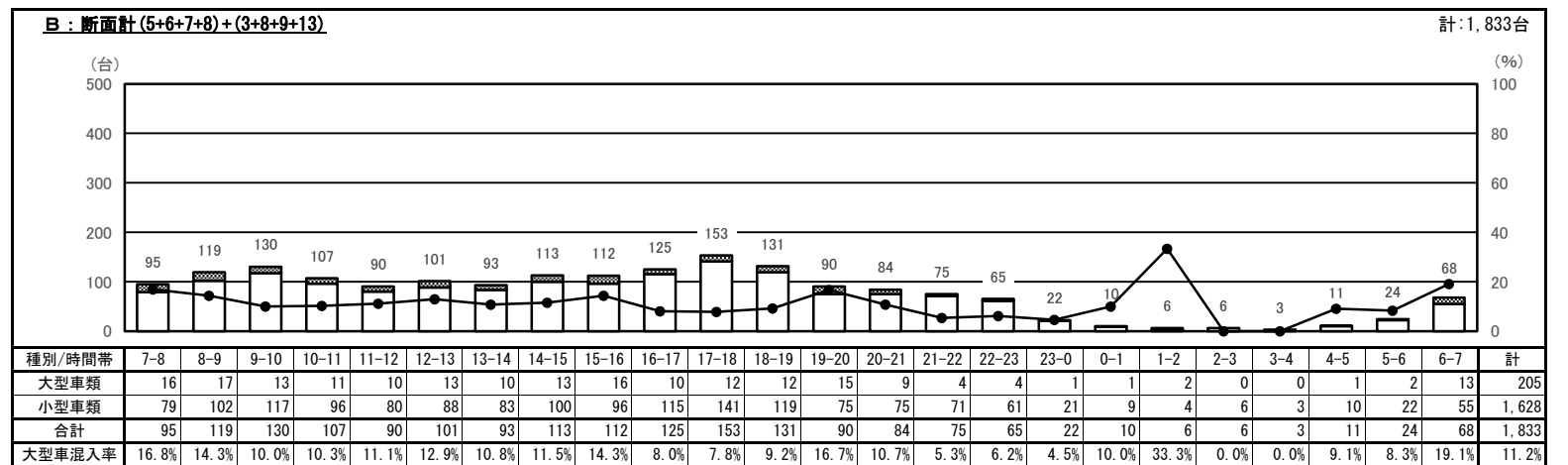
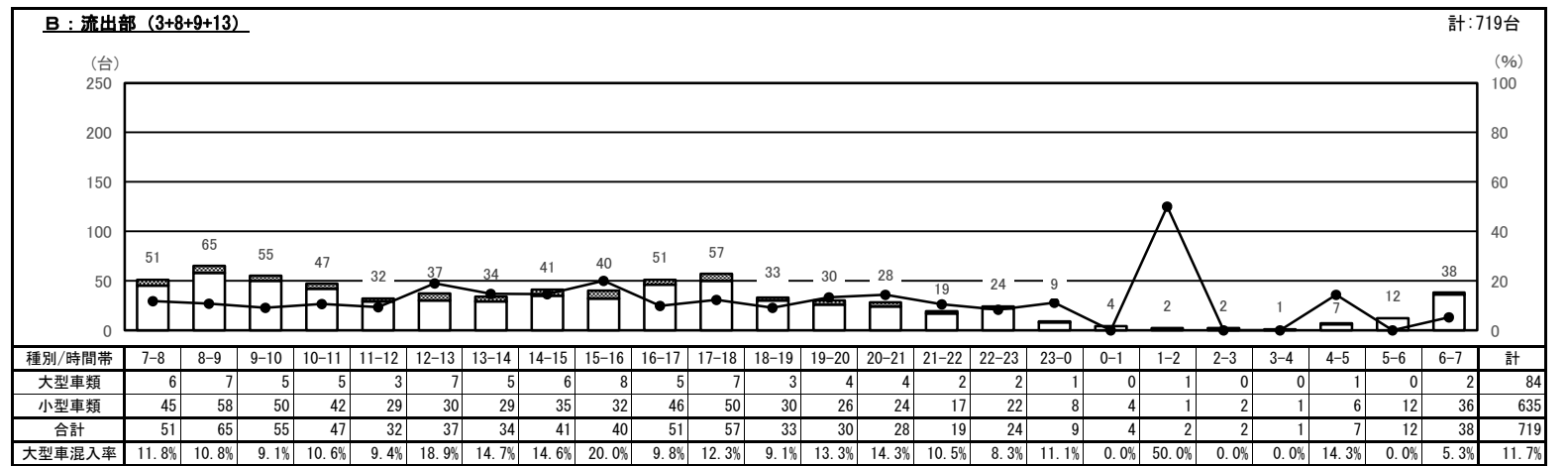
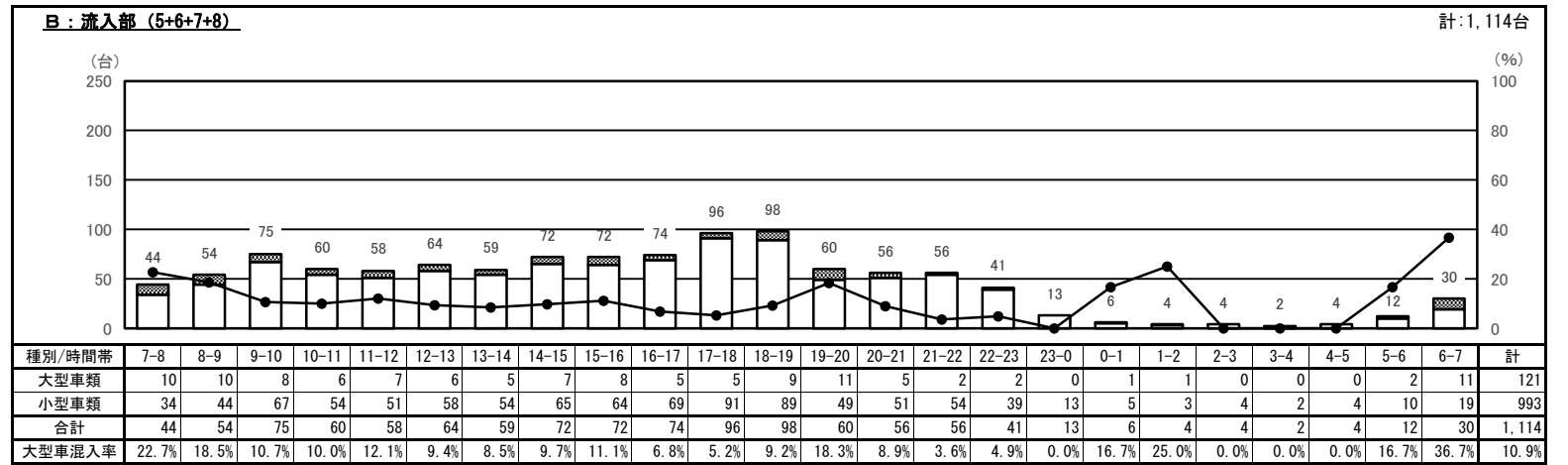
自動車交通量時間変動図

調査地点 : No.76 メルセデスベンツ浦安前交差点
 調査年月日 : 令和5年11月21日(火) 天候 : 晴れ
 調査時間 : 7:00~翌7:00 (24時間)



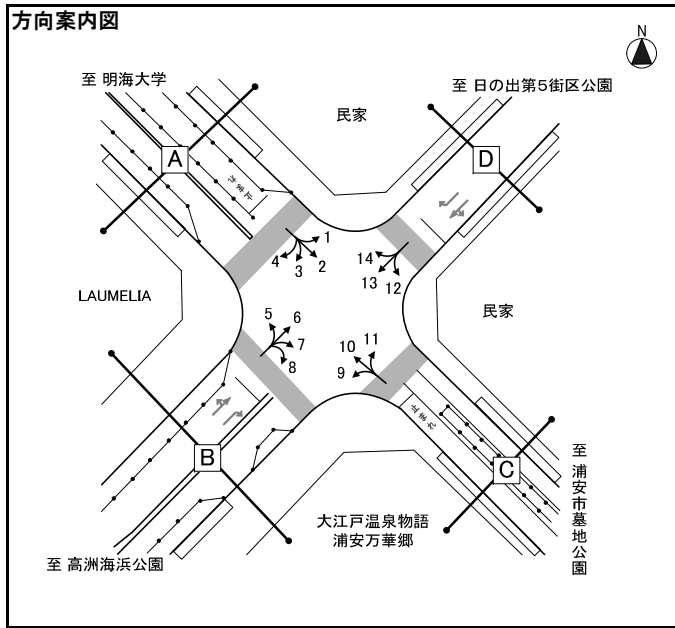
凡例

- 大型車類 (路線バス+その他バス+大型貨物車)
- 小型車類 (タクシー・ハイヤー+普通乗用車+普通貨物車)
- 大型車混入率 (大型車類/合計)



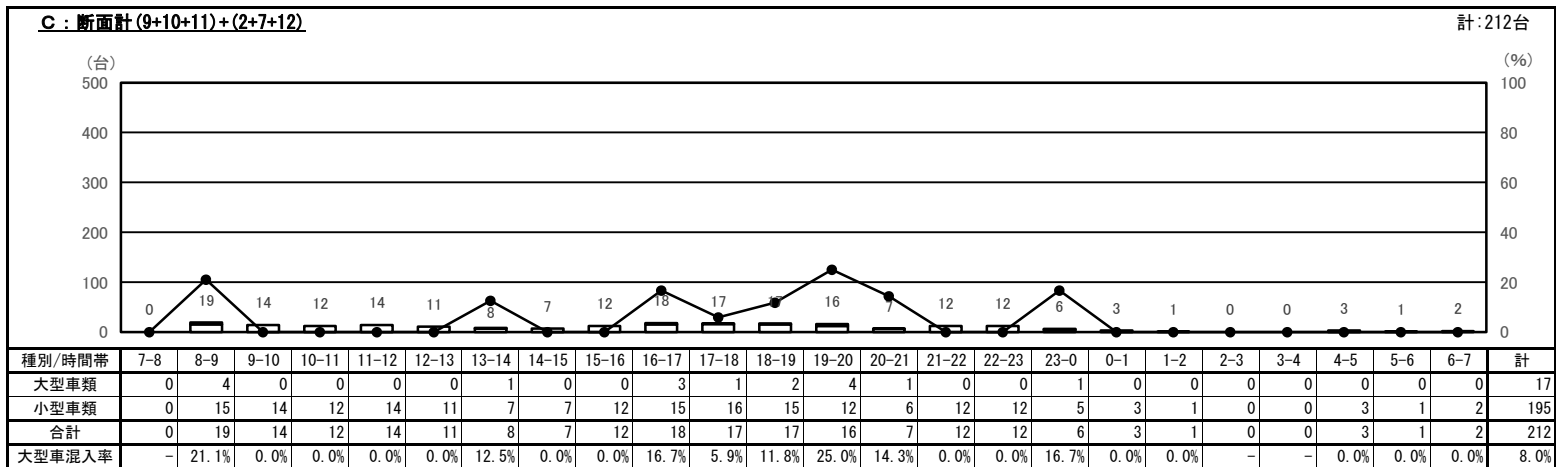
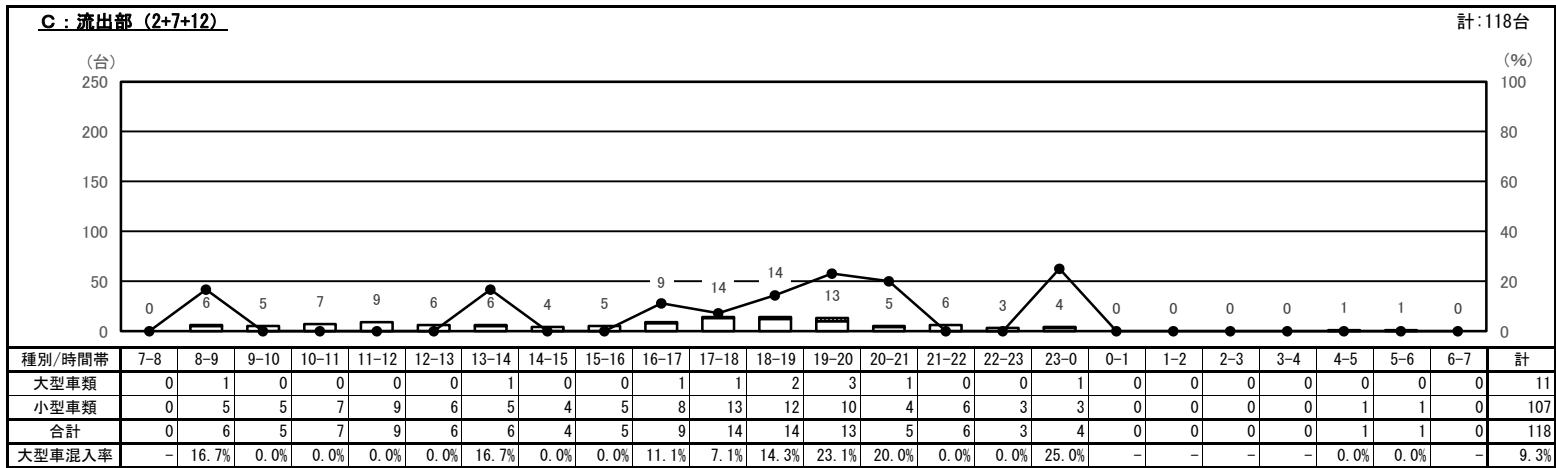
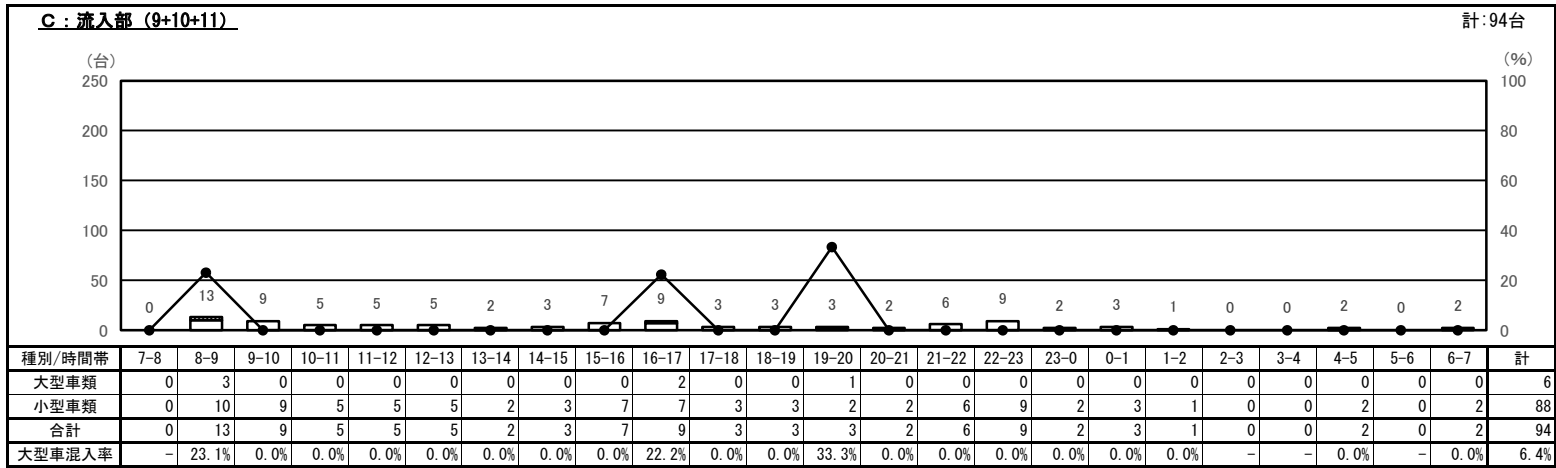
自動車交通量時間変動図

調査地点 : No.76 メルセデスベンツ浦安前交差点
 調査年月日 : 令和5年11月21日(火) 天候 : 晴れ
 調査時間 : 7:00~翌7:00 (24時間)



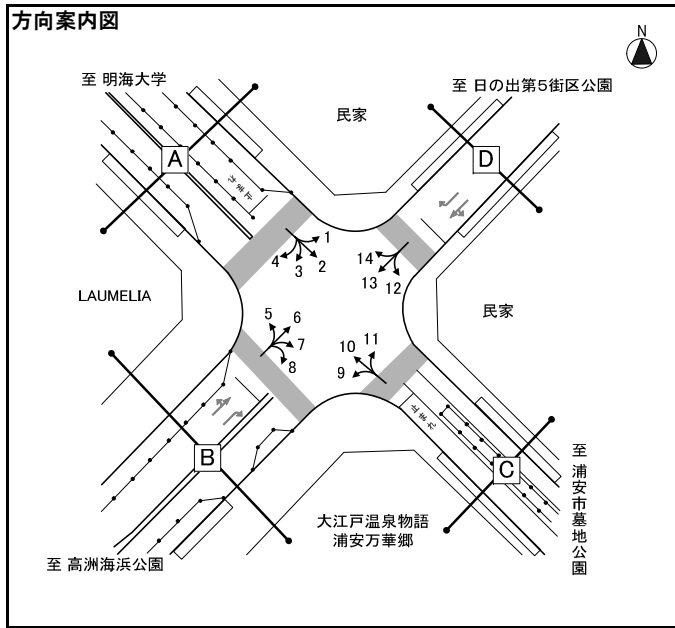
凡例

- 大型車類 (路線バス+その他バス+大型貨物車)
- 小型車類 (タクシー・ハイヤー+普通乗用車+普通貨物車)
- 大型車混入率 (大型車類/合計)



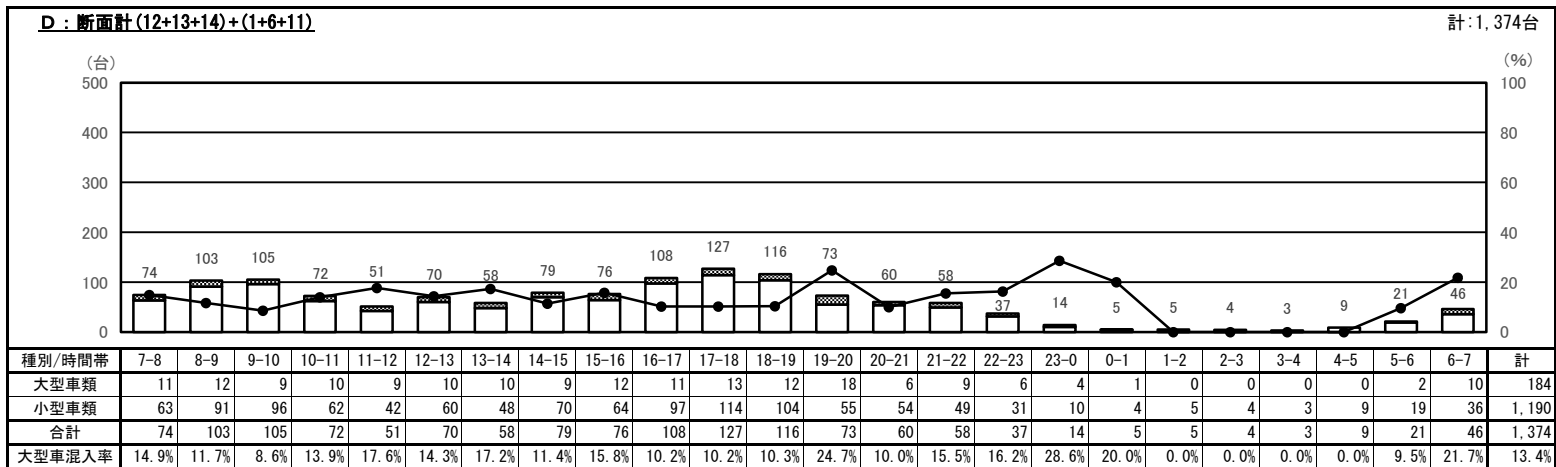
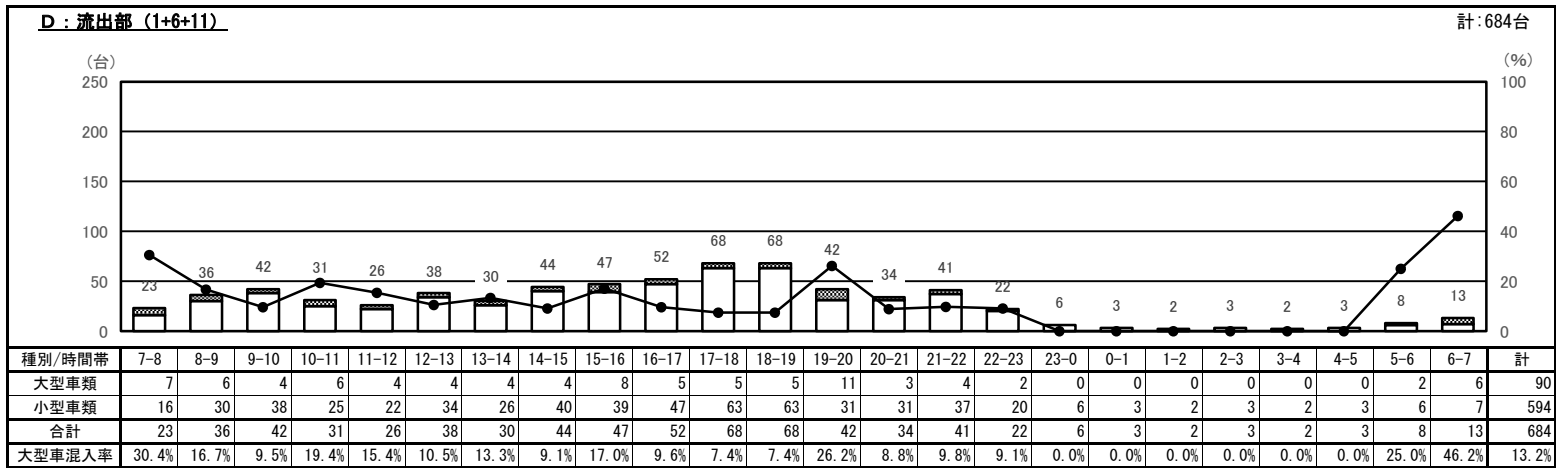
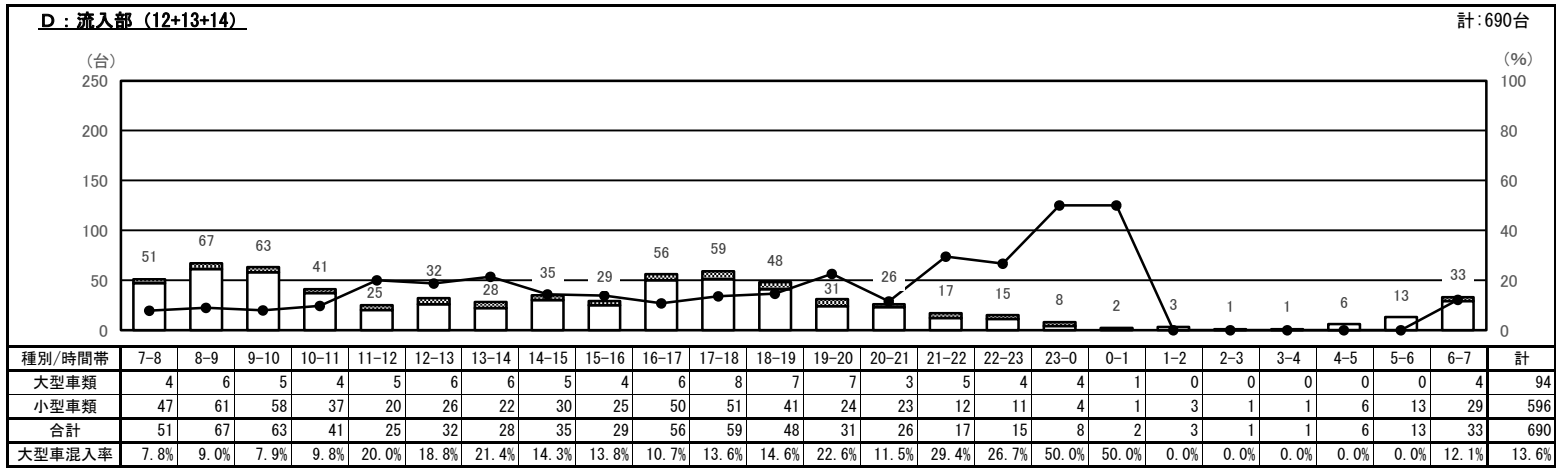
自動車交通量時間変動図

調査地点 : No.76 メルセデスベンツ浦安前交差点
 調査年月日 : 令和5年11月21日(火) 天候 : 晴れ
 調査時間 : 7:00~翌7:00 (24時間)



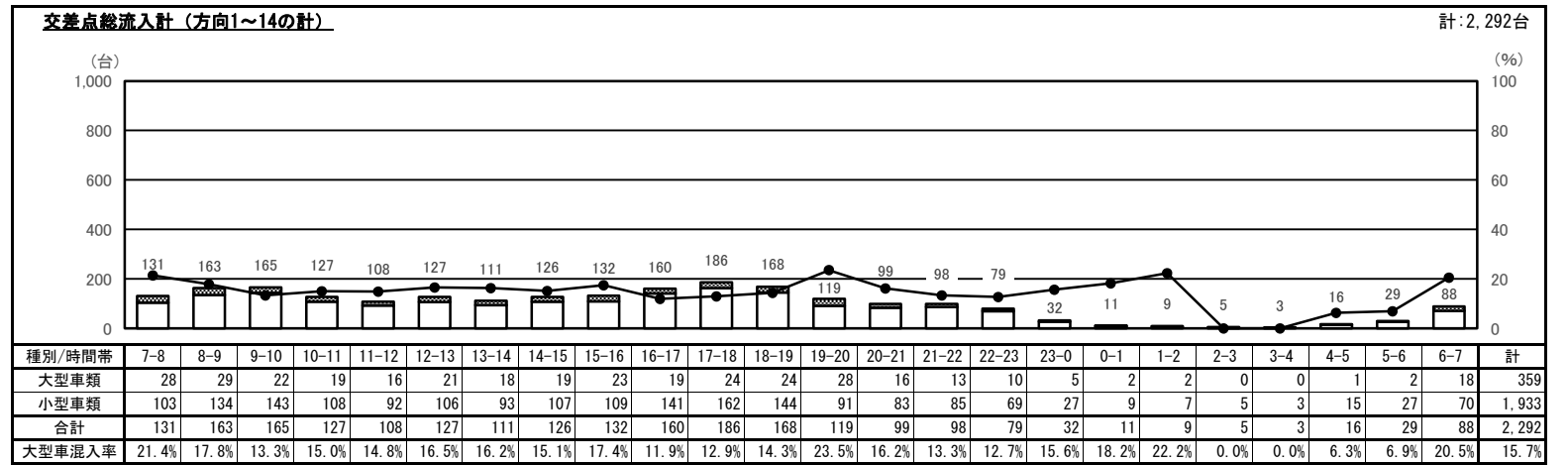
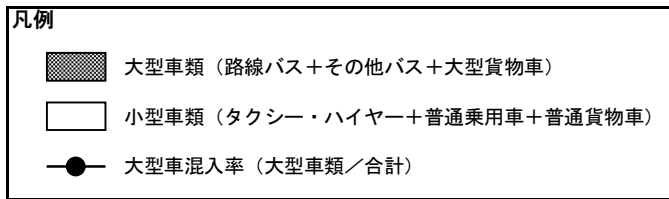
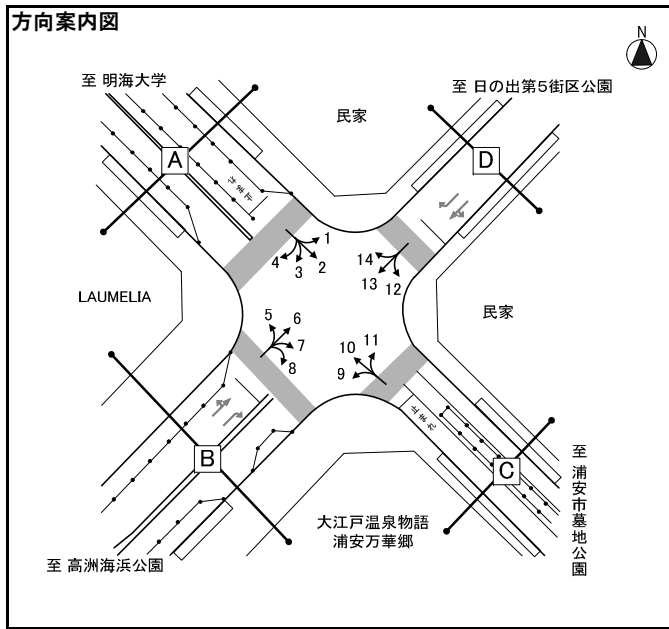
凡例

- 大型車類 (路線バス+その他バス+大型貨物車)
- 小型車類 (タクシー・ハイヤー+普通乗用車+普通貨物車)
- 大型車混入率 (大型車類/合計)



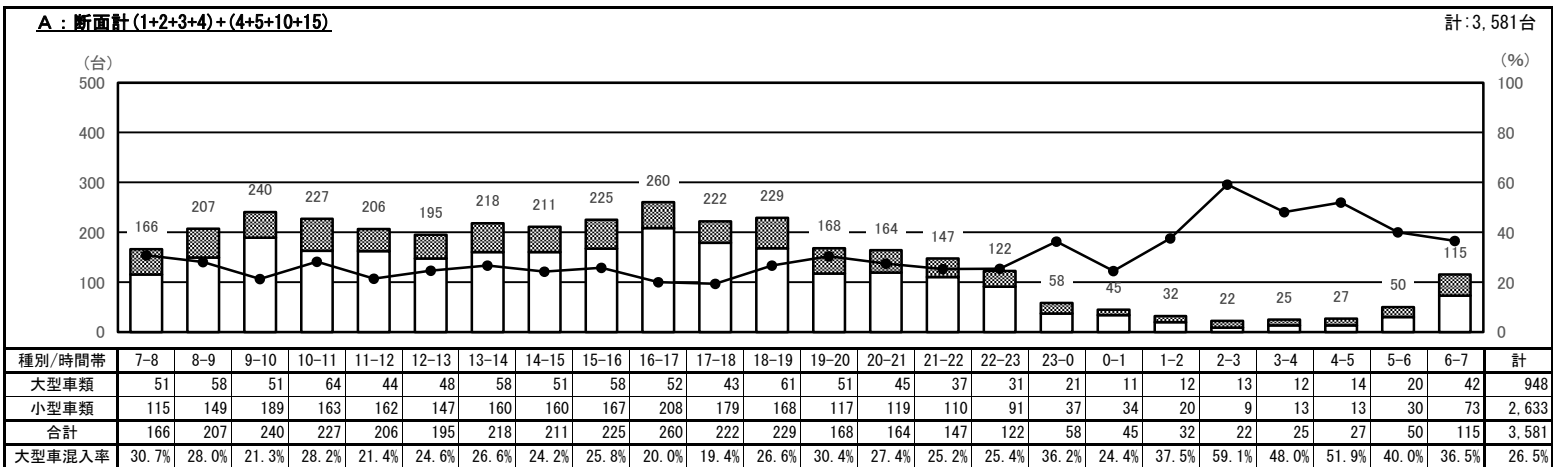
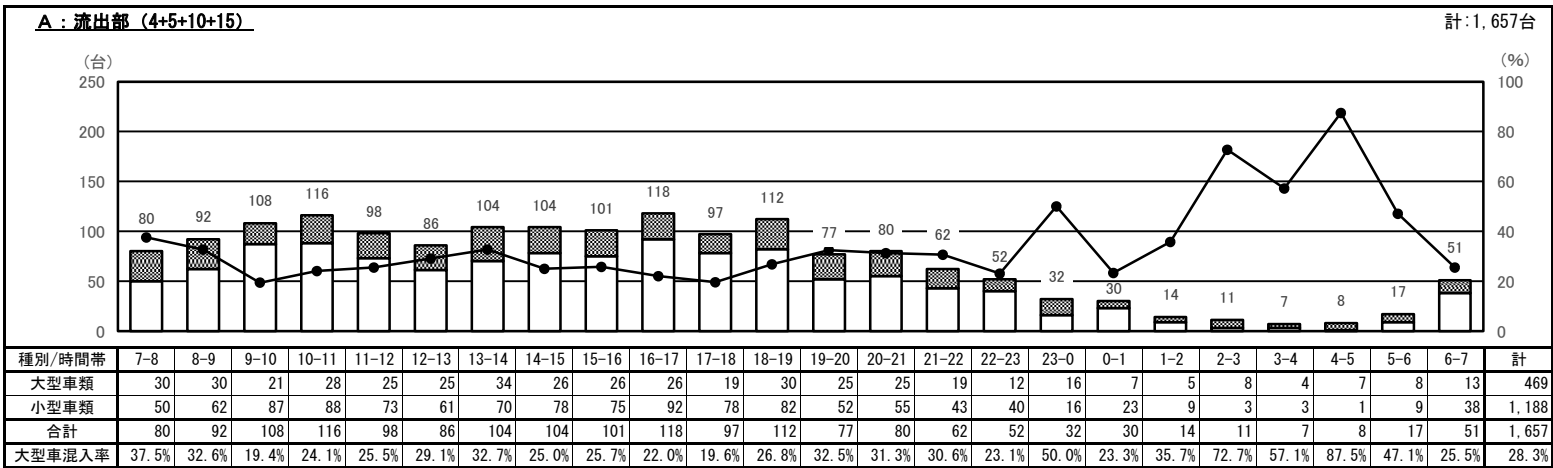
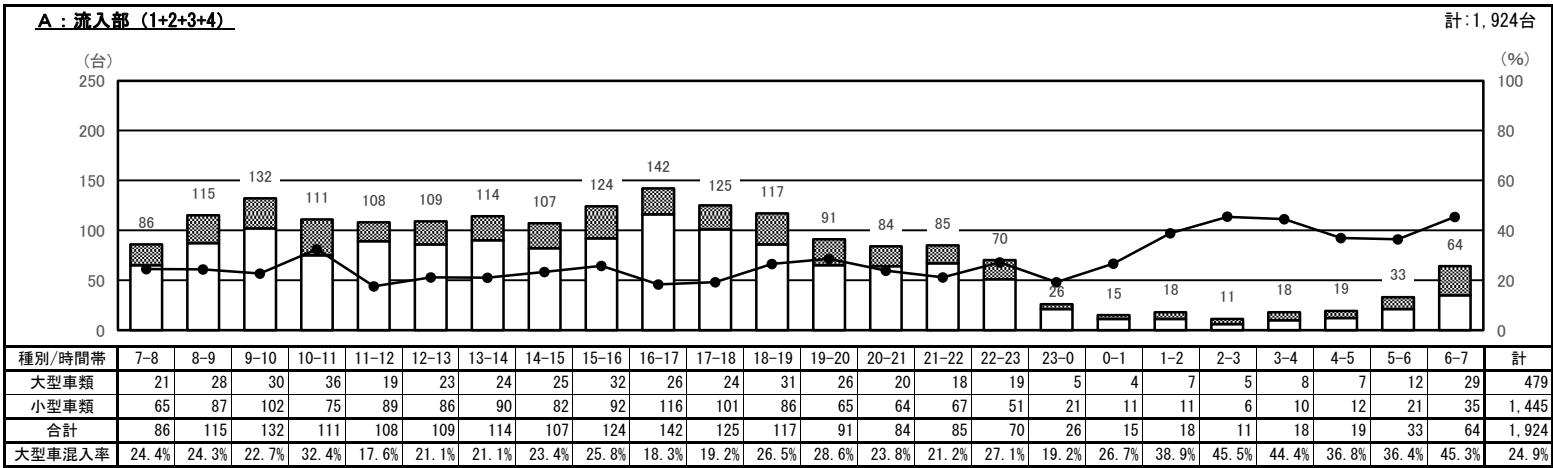
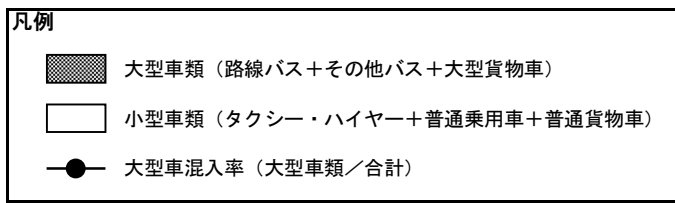
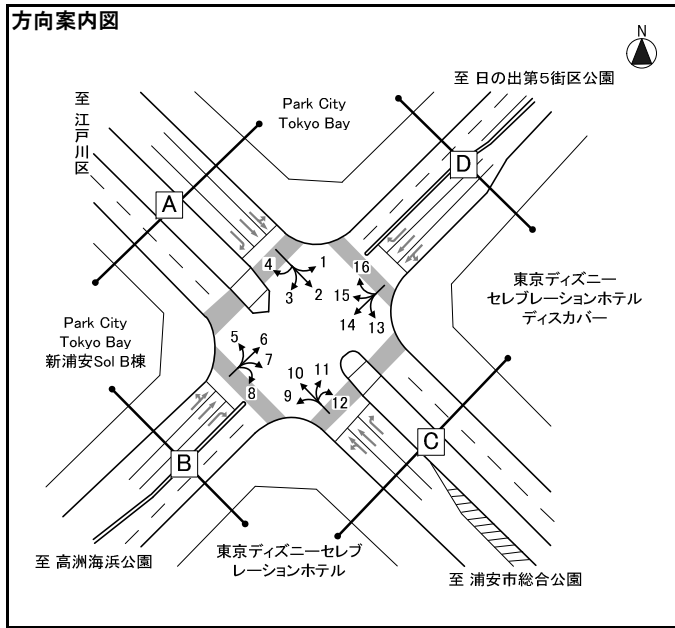
自動車交通量時間変動図

調査地点 : No.76 メルセデスベンツ浦安前交差点
 調査年月日 : 令和5年11月21日(火) 天候 : 晴れ
 調査時間 : 7:00~翌7:00(24時間)



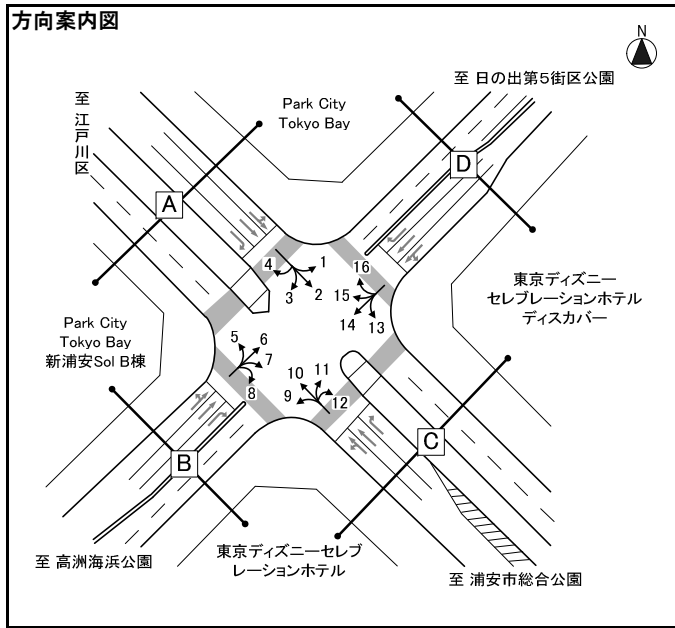
自動車交通量時間変動図

調査地点 : No.77 パークシティ東京ベイ前交差点
 調査年月日 : 令和5年11月21日(火) 天候 : 晴れ
 調査時間 : 7:00~翌7:00 (24時間)



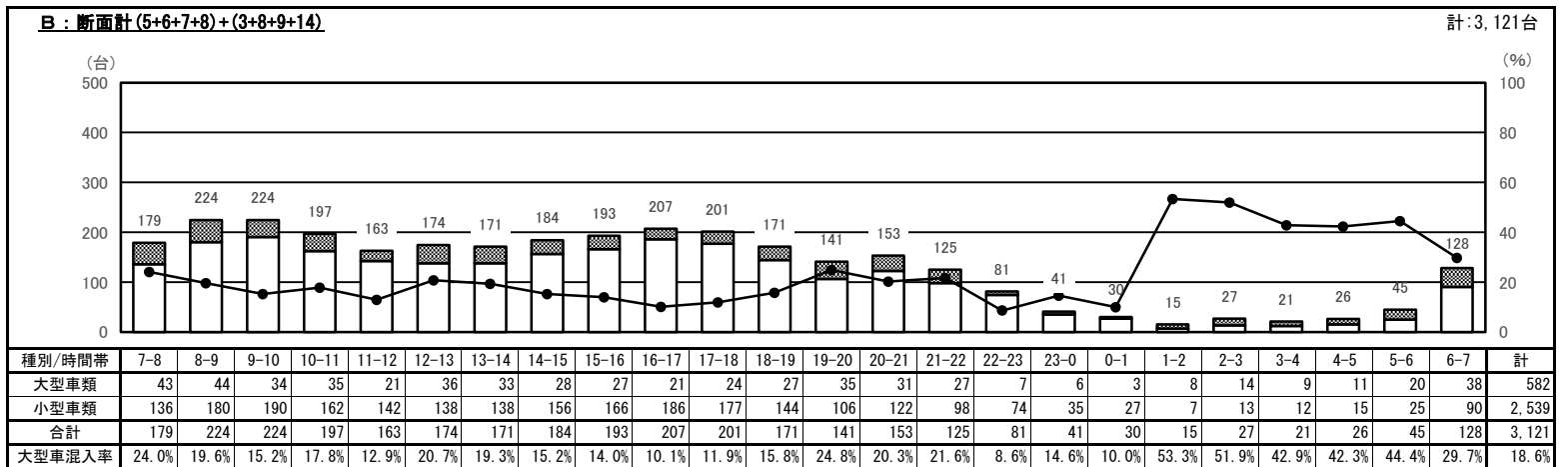
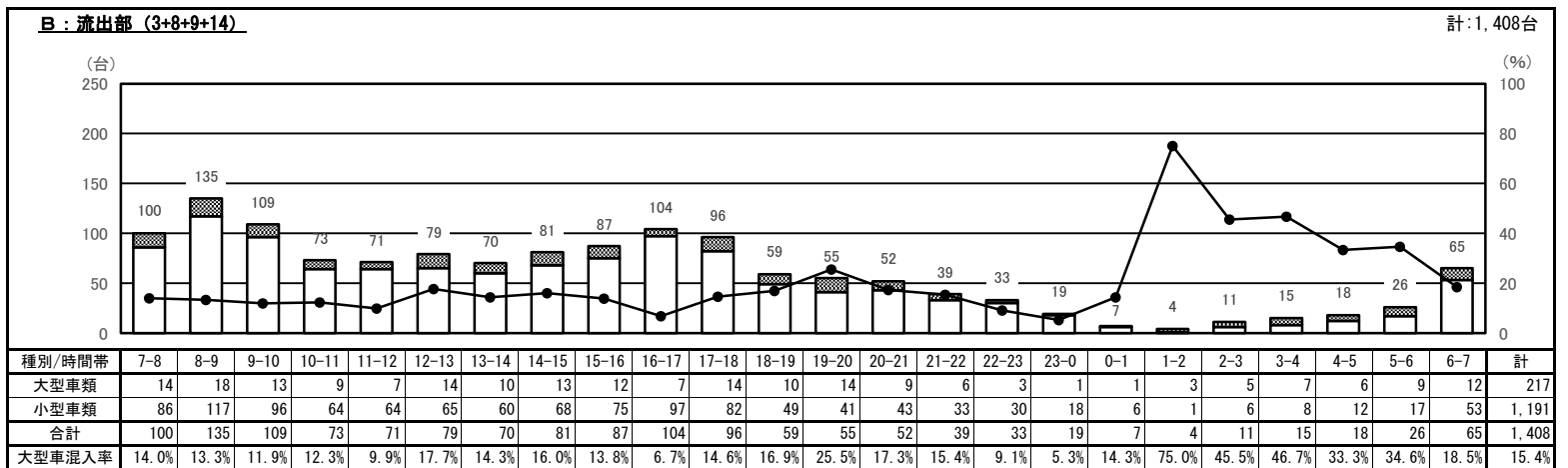
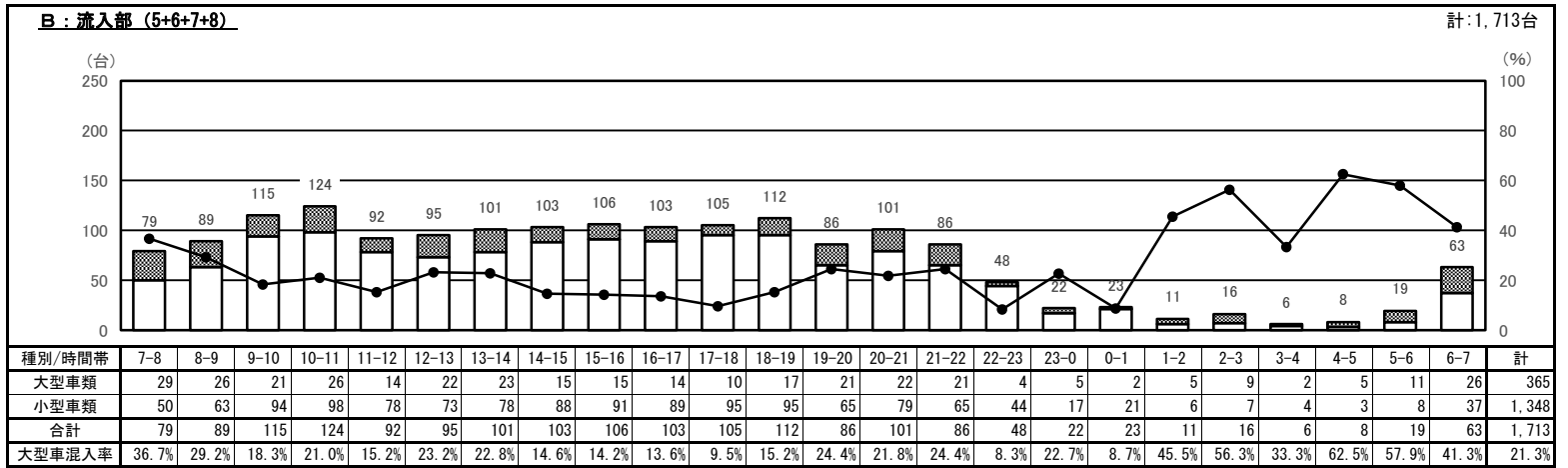
自動車交通量時間変動図

調査地点 : No.77 パークシティ東京ベイ前交差点
 調査年月日 : 令和5年11月21日(火) 天候 : 晴れ
 調査時間 : 7:00~翌7:00 (24時間)



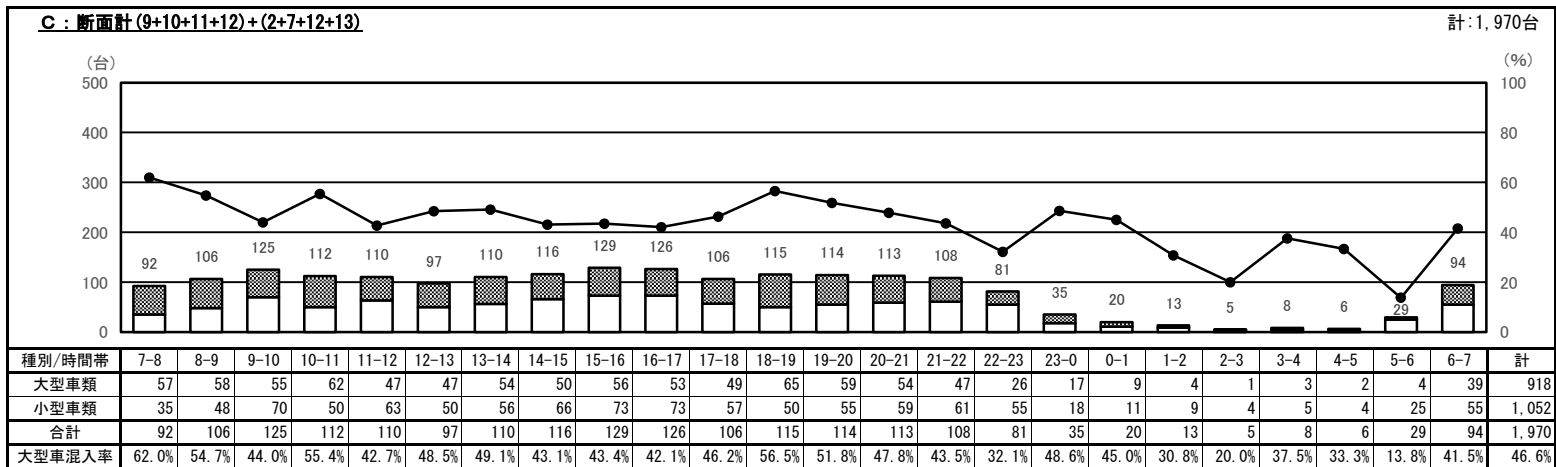
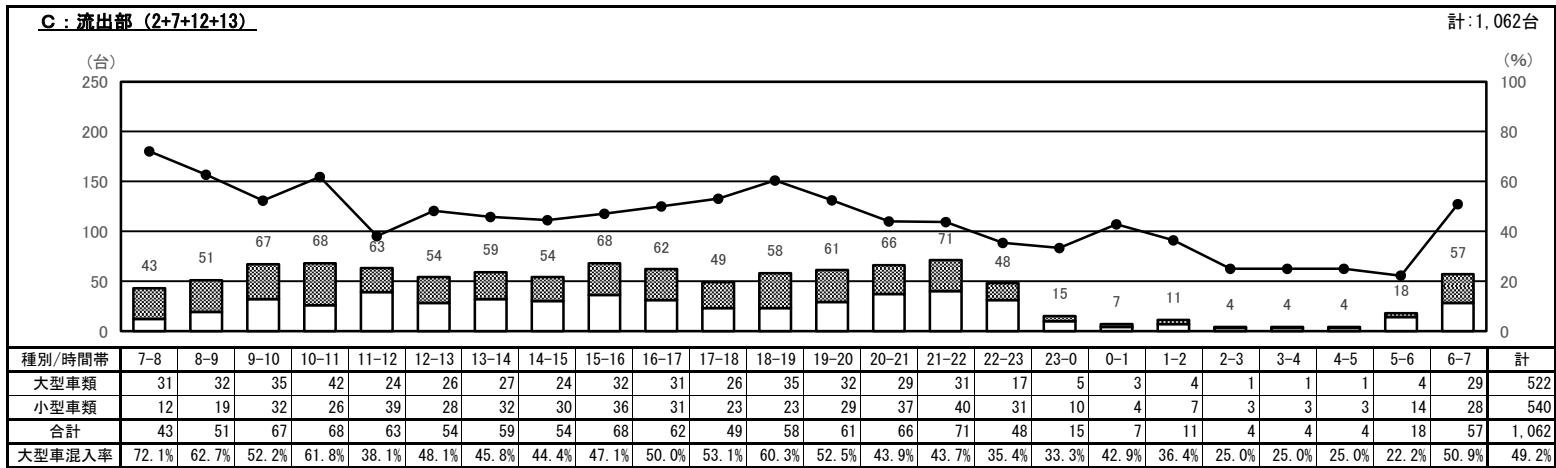
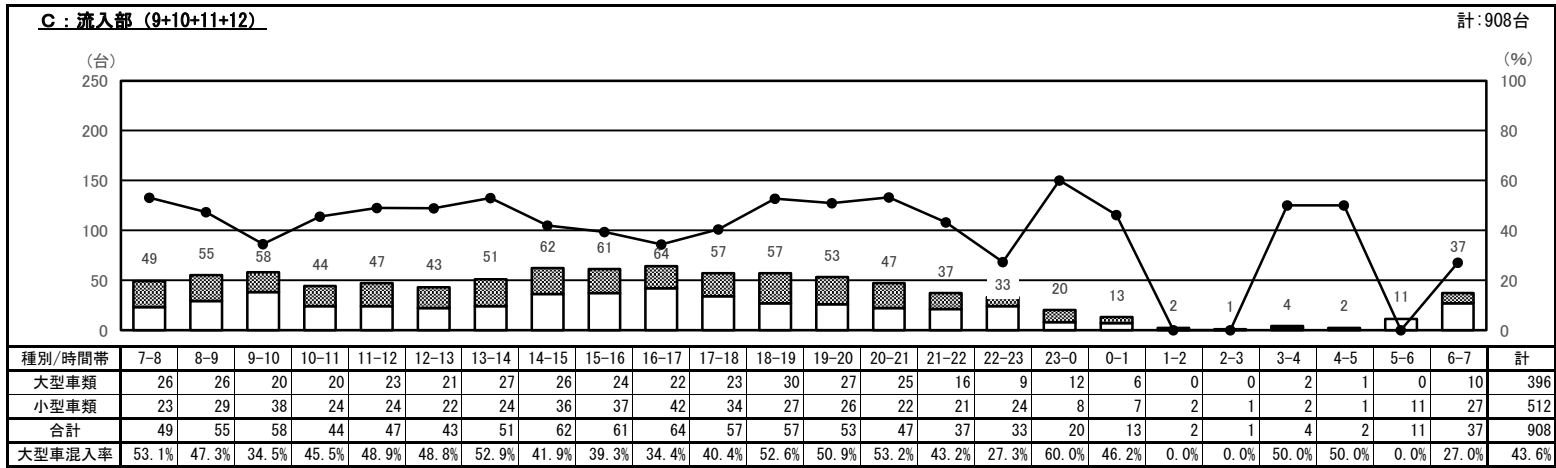
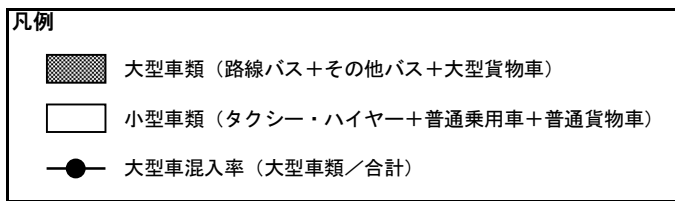
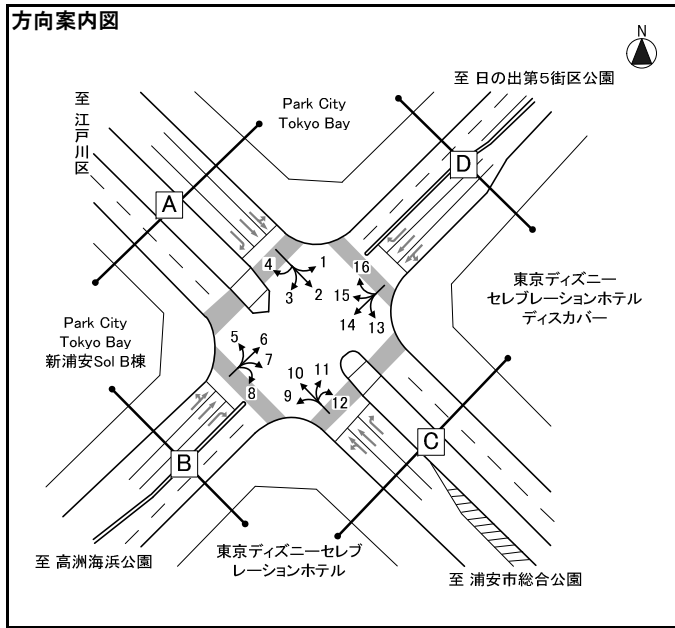
凡例

- 大型車類 (路線バス+その他バス+大型貨物車)
- 小型車類 (タクシー・ハイヤー+普通乗用車+普通貨物車)
- 大型車混入率 (大型車類/合計)



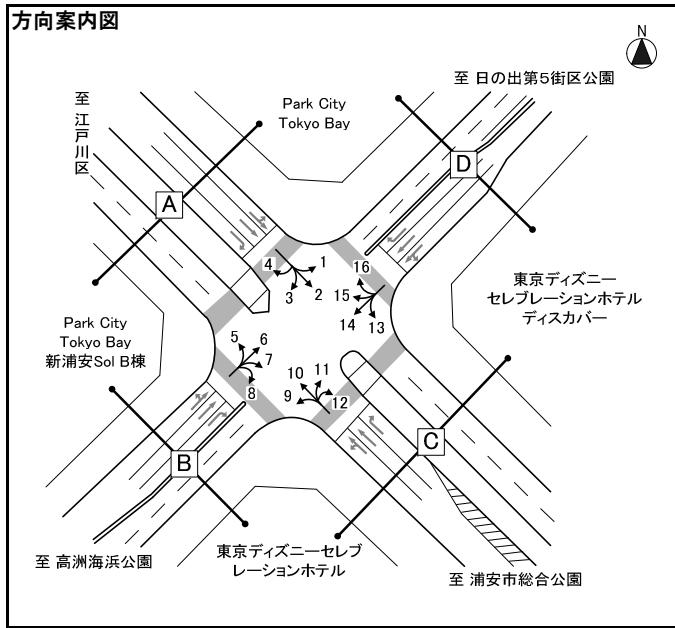
自動車交通量時間変動図

調査地点 : No.77 パークシティ東京ベイ前交差点
 調査年月日 : 令和5年11月21日(火) 天候 : 晴れ
 調査時間 : 7:00~翌7:00 (24時間)



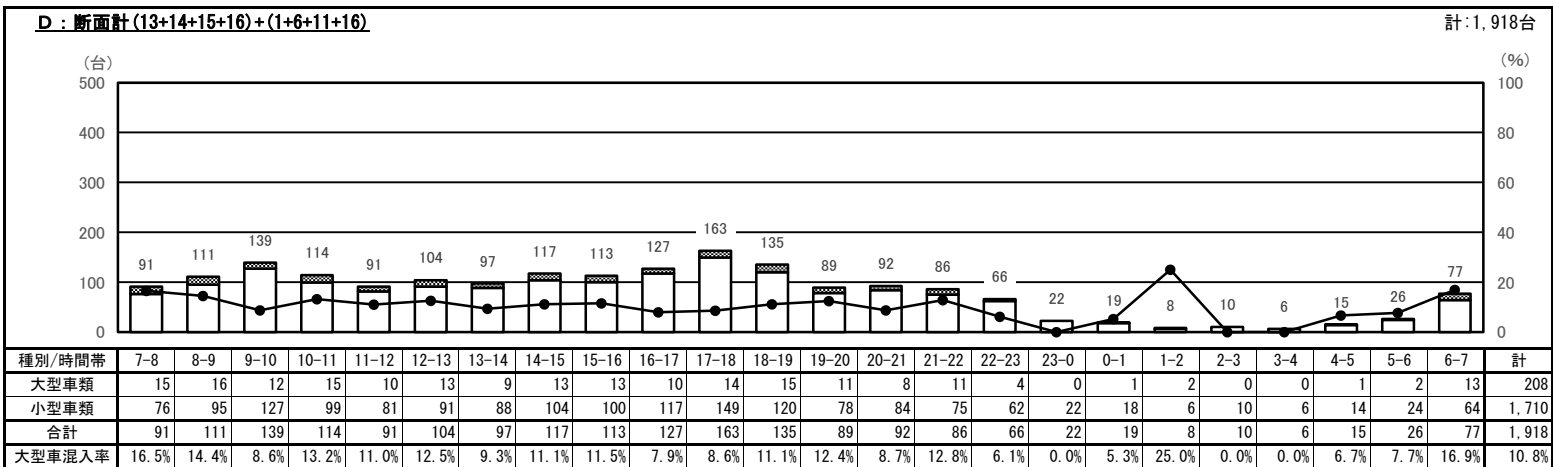
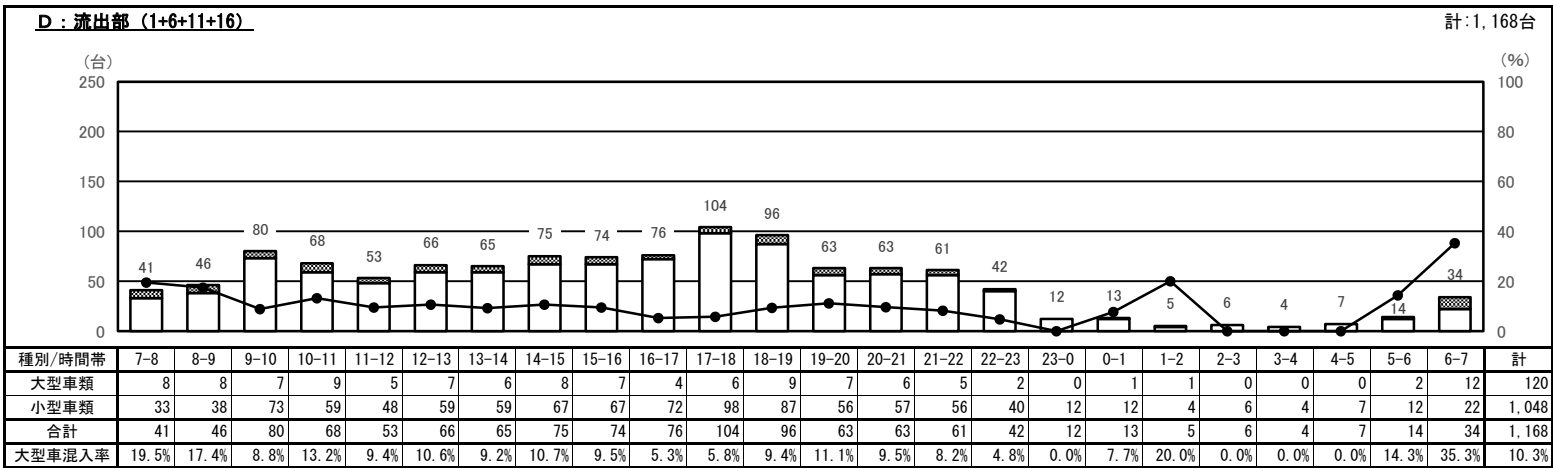
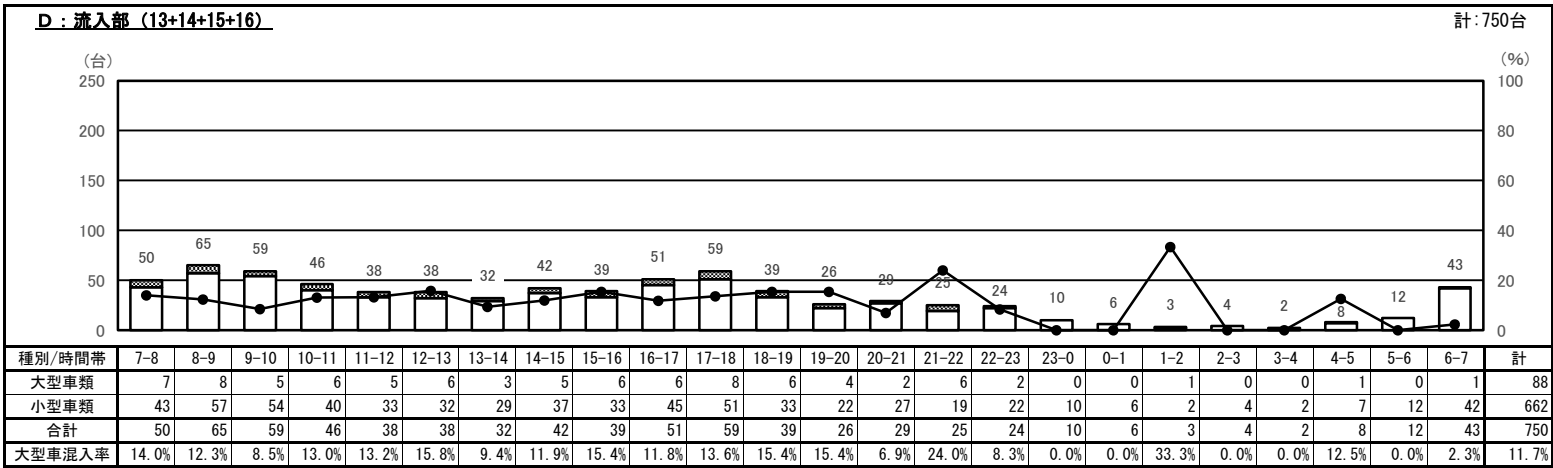
自動車交通量時間変動図

調査地点 : No.77 パークシティ東京ベイ前交差点
 調査年月日 : 令和5年11月21日(火) 天候 : 晴れ
 調査時間 : 7:00~翌7:00 (24時間)



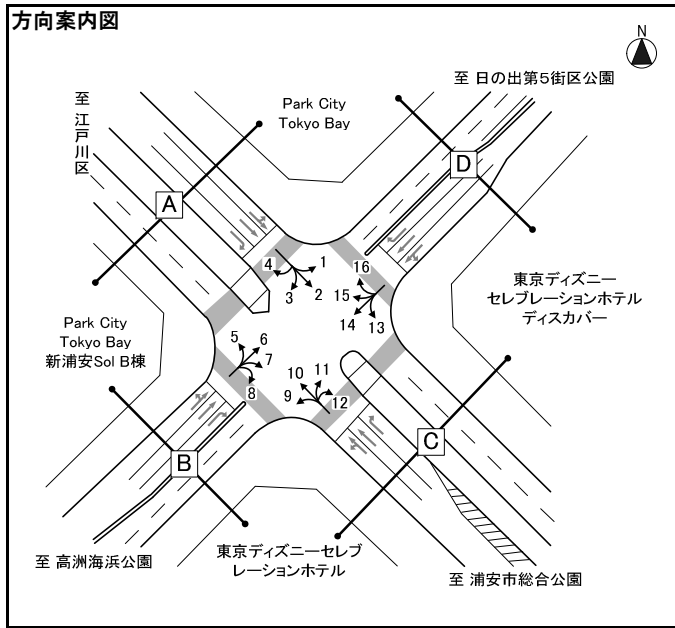
凡例

- 大型車類 (路線バス+その他バス+大型貨物車)
- 小型車類 (タクシー・ハイヤー+普通乗用車+普通貨物車)
- 大型車混入率 (大型車類/合計)



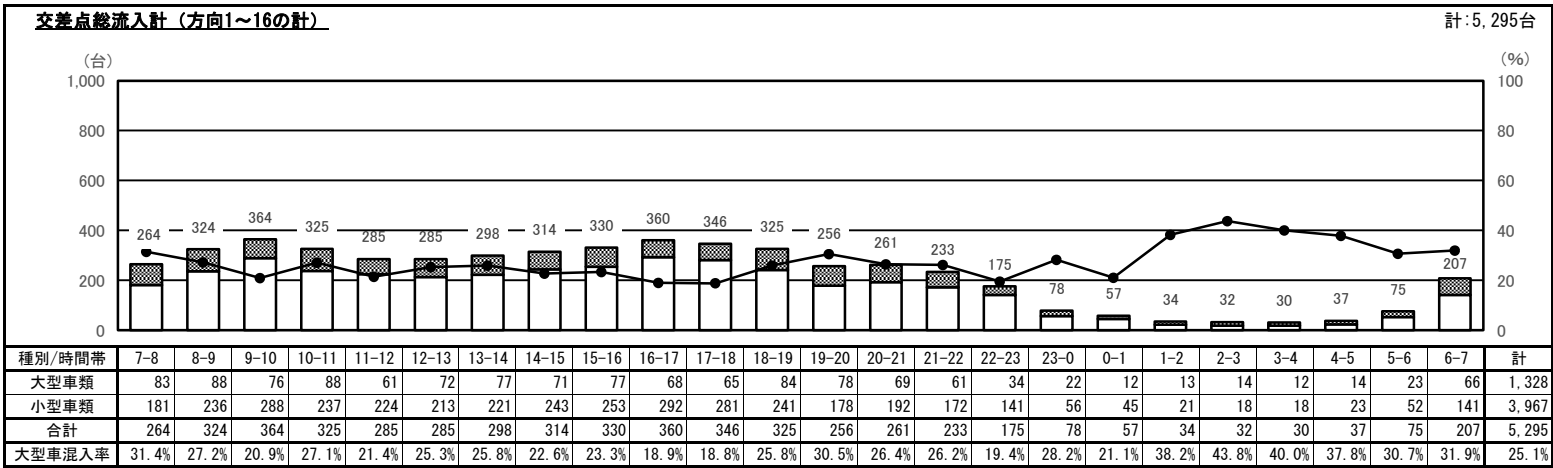
自動車交通量時間変動図

調査地点 : No.77 パークシティ東京ベイ前交差点
 調査年月日 : 令和5年11月21日(火) 天候 : 晴れ
 調査時間 : 7:00~翌7:00(24時間)



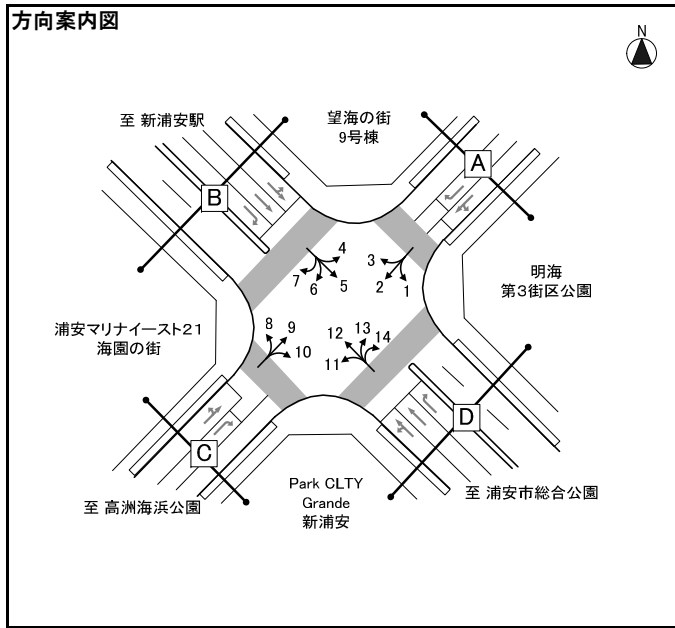
凡例

- 大型車類 (路線バス+その他バス+大型貨物車)
- 小型車類 (タクシー・ハイヤー+普通乗用車+普通貨物車)
- 大型車混入率 (大型車類/合計)



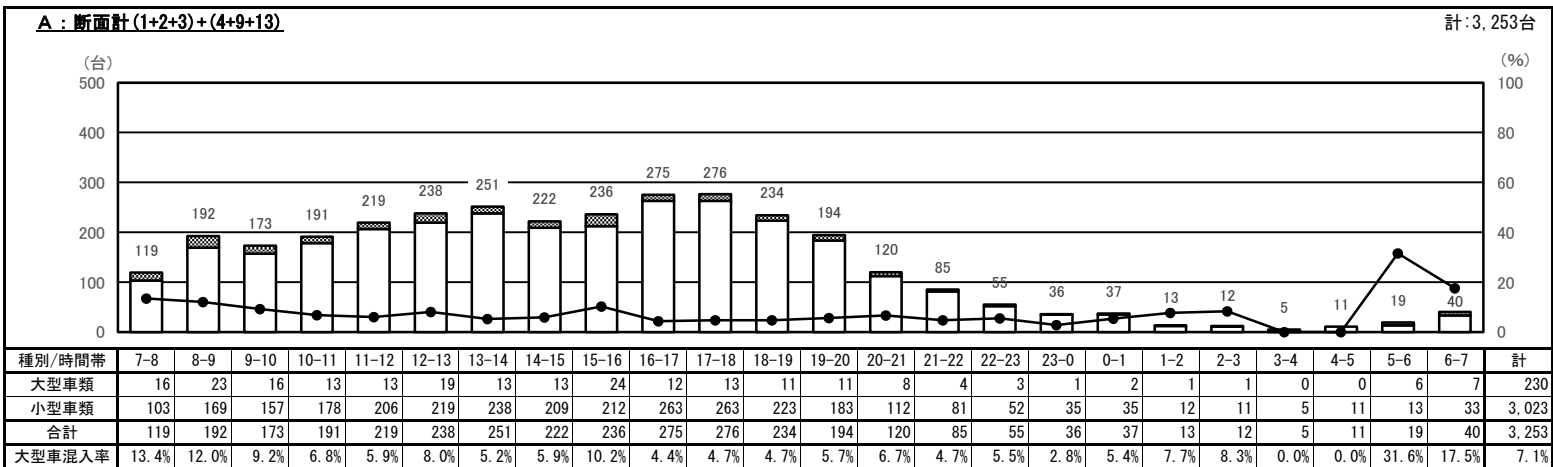
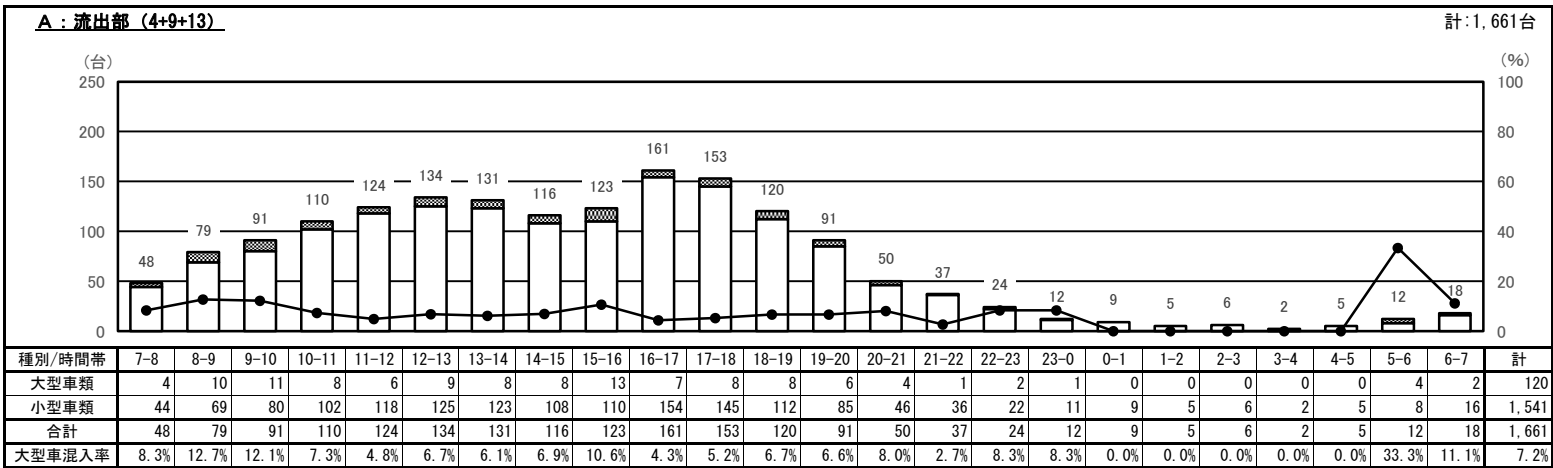
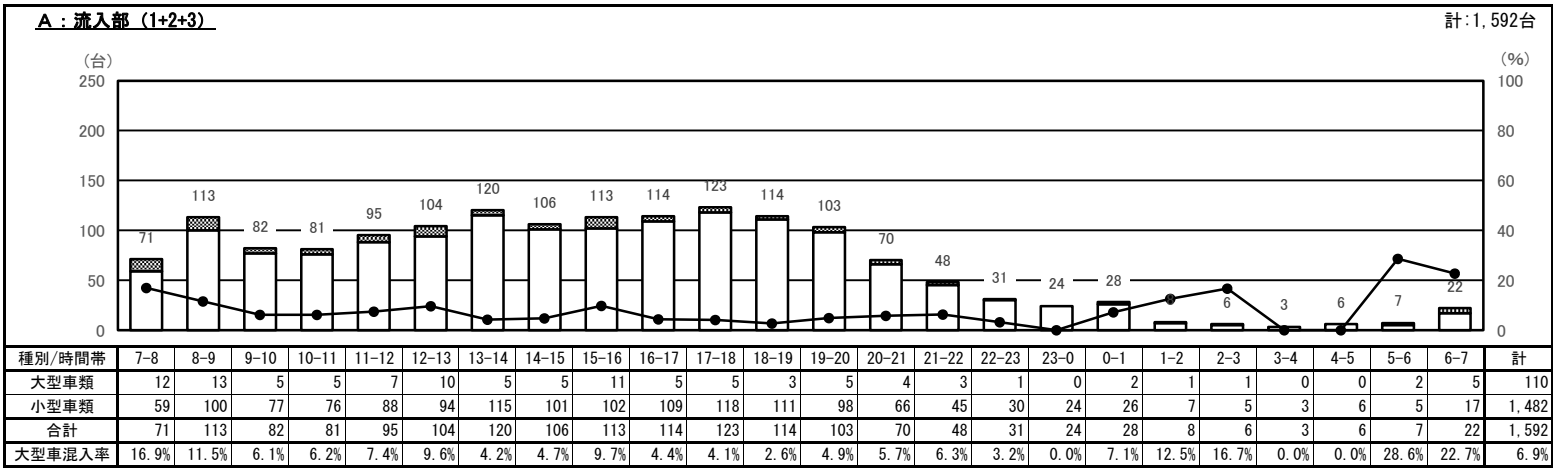
自動車交通量時間変動図

調査地点 : No.78 明海第3街区公園前交差点
 調査年月日 : 令和5年11月21日(火) 天候 : 晴れ
 調査時間 : 7:00~翌7:00 (24時間)



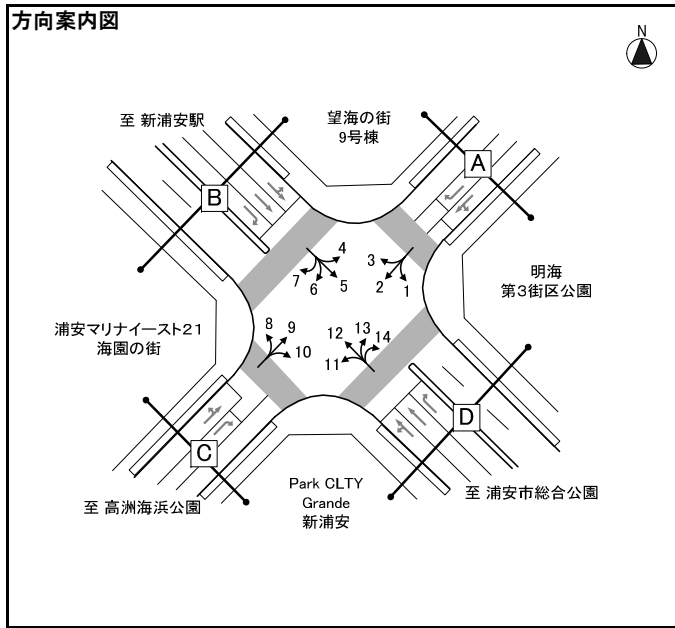
凡例

- 大型車類 (路線バス+その他バス+大型貨物車)
- 小型車類 (タクシー・ハイヤー+普通乗用車+普通貨物車)
- 大型車混入率 (大型車類/合計)



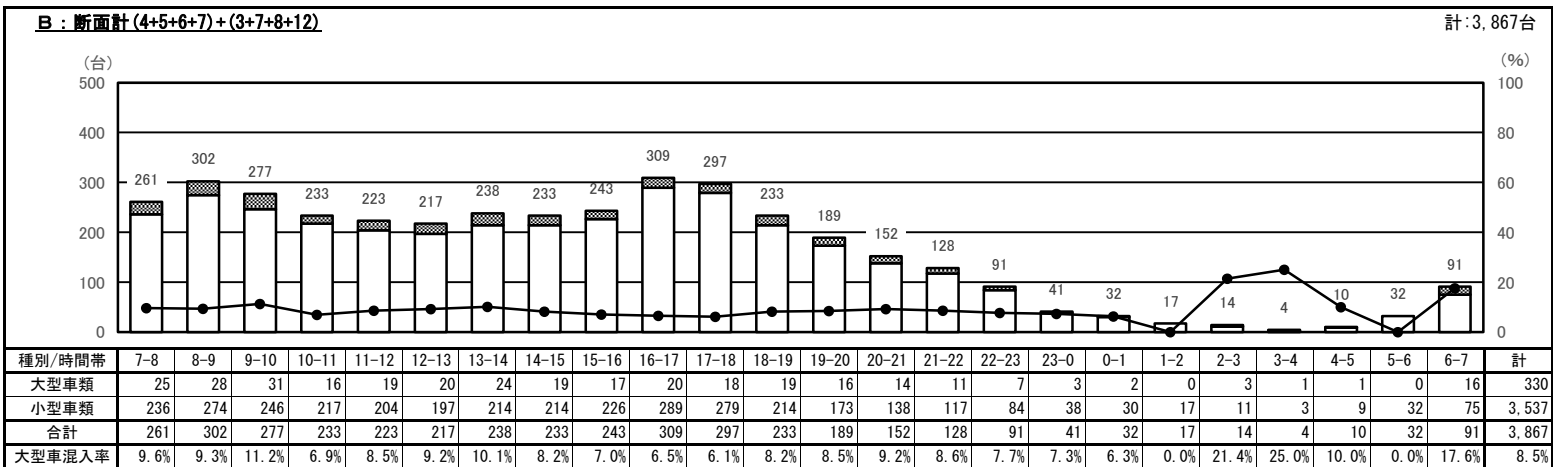
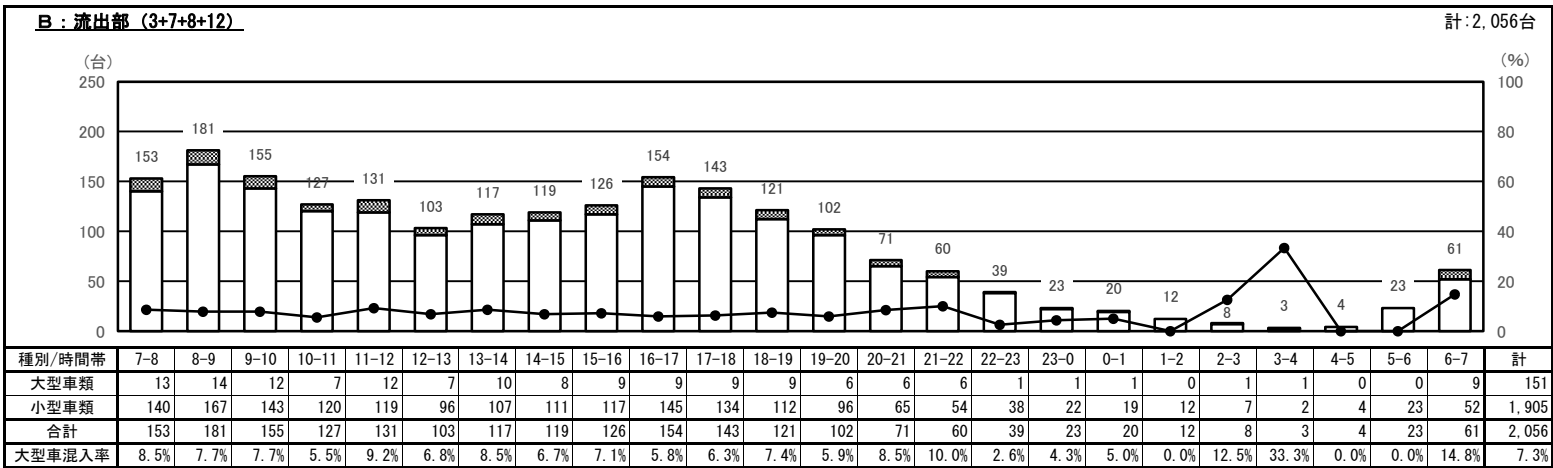
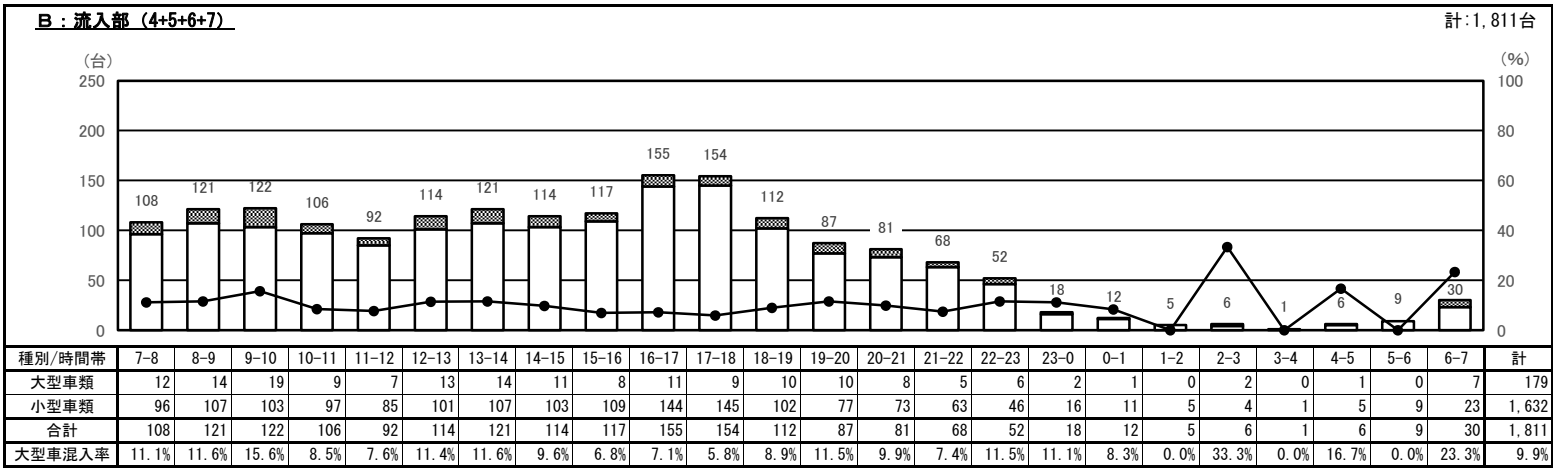
自動車交通量時間変動図

調査地点 : No.78 明海第3街区公園前交差点
 調査年月日 : 令和5年11月21日(火) 天候 : 晴れ
 調査時間 : 7:00~翌7:00(24時間)



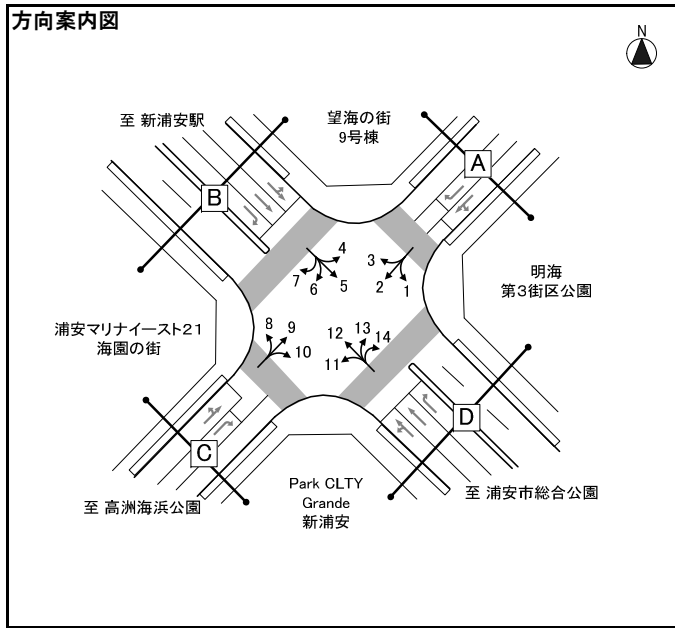
凡例

- 大型車類 (路線バス+その他バス+大型貨物車)
- 小型車類 (タクシー・ハイヤー+普通乗用車+普通貨物車)
- 大型車混入率 (大型車類/合計)



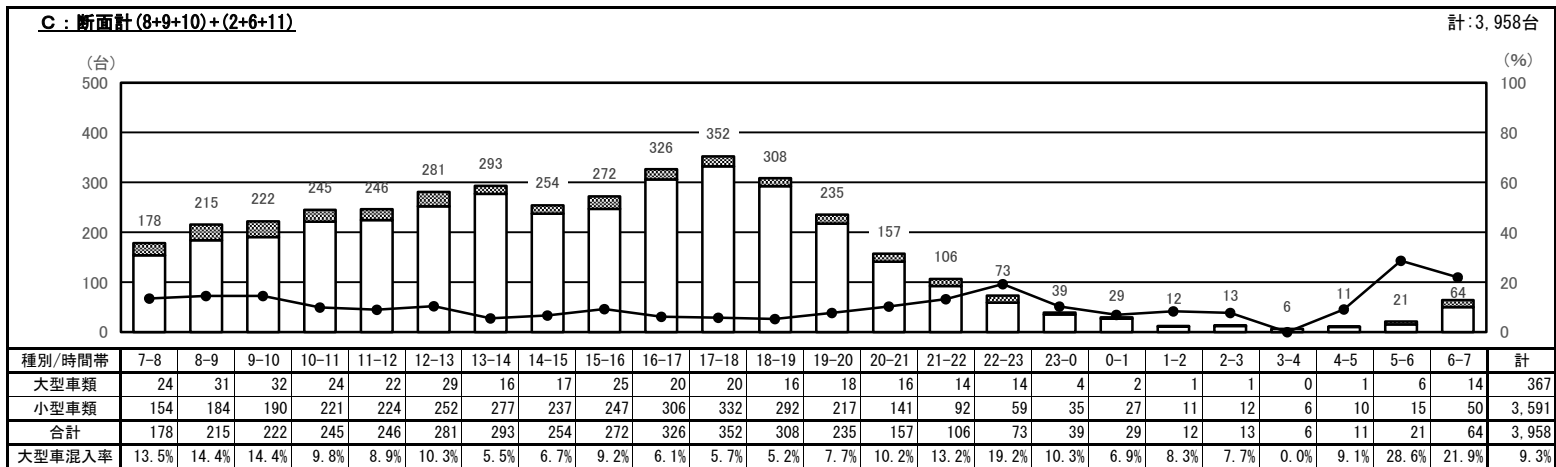
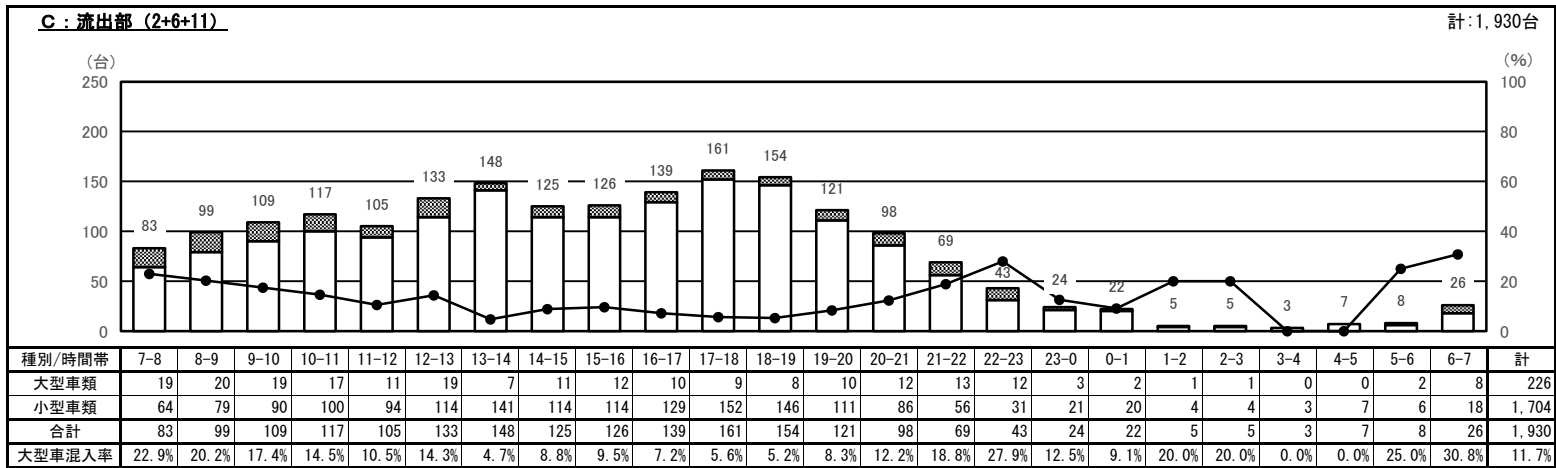
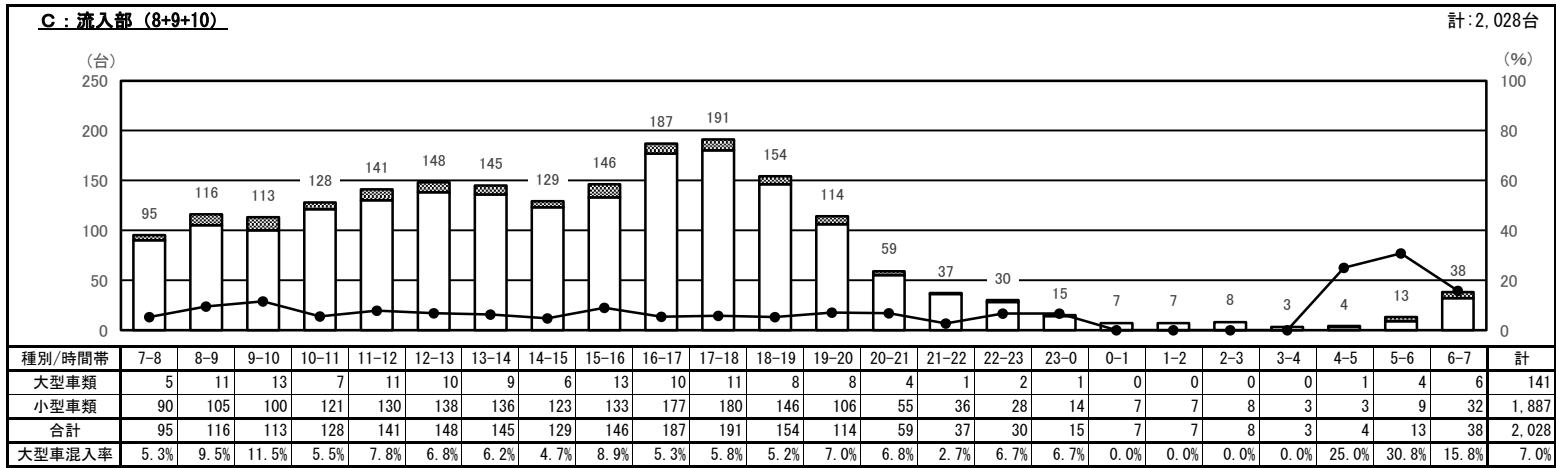
自動車交通量時間変動図

調査地点 : No.78 明海第3街区公園前交差点
 調査年月日 : 令和5年11月21日(火) 天候 : 晴れ
 調査時間 : 7:00~翌7:00(24時間)



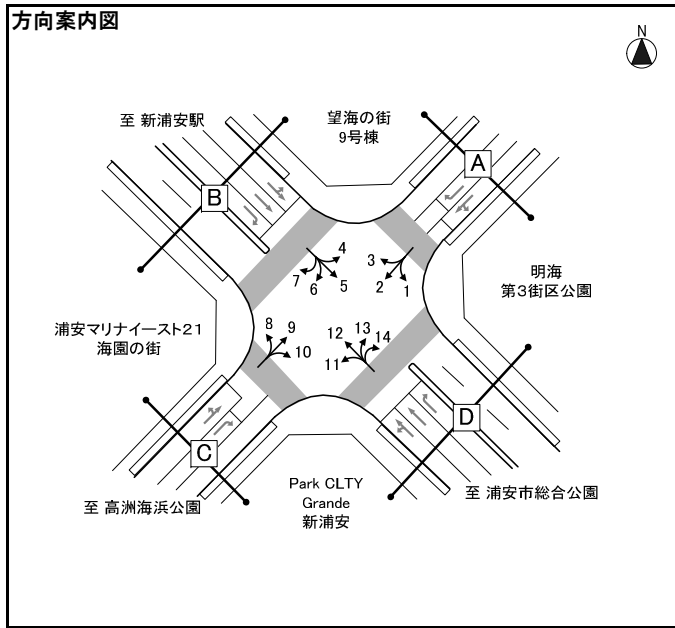
凡例

- 大型車類 (路線バス+その他バス+大型貨物車)
- 小型車類 (タクシー・ハイヤー+普通乗用車+普通貨物車)
- 大型車混入率 (大型車類/合計)



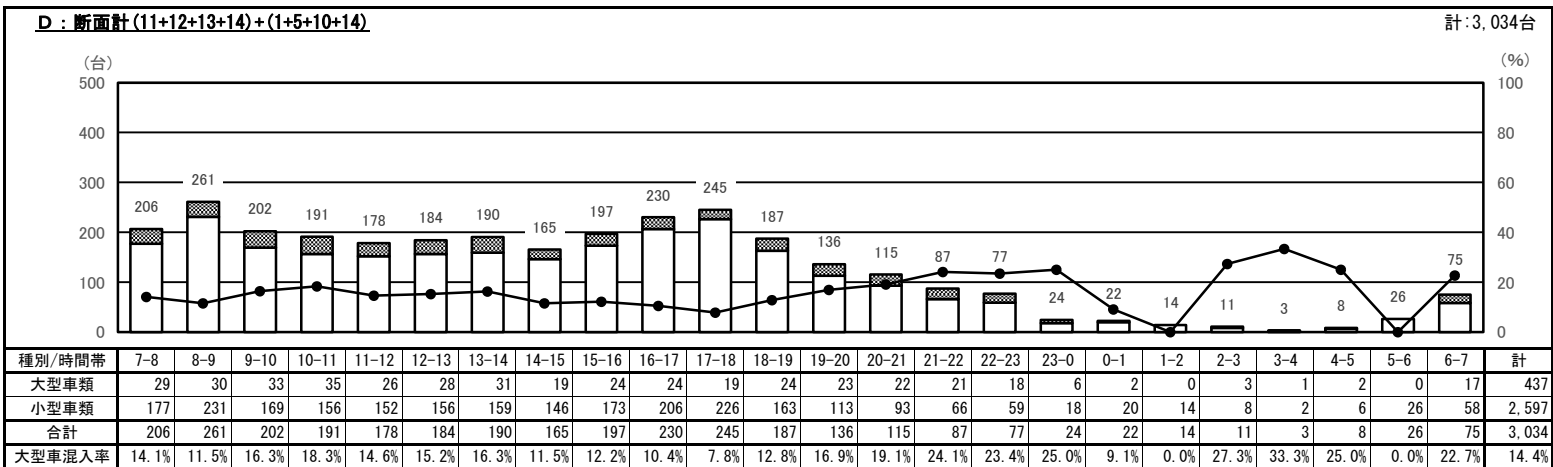
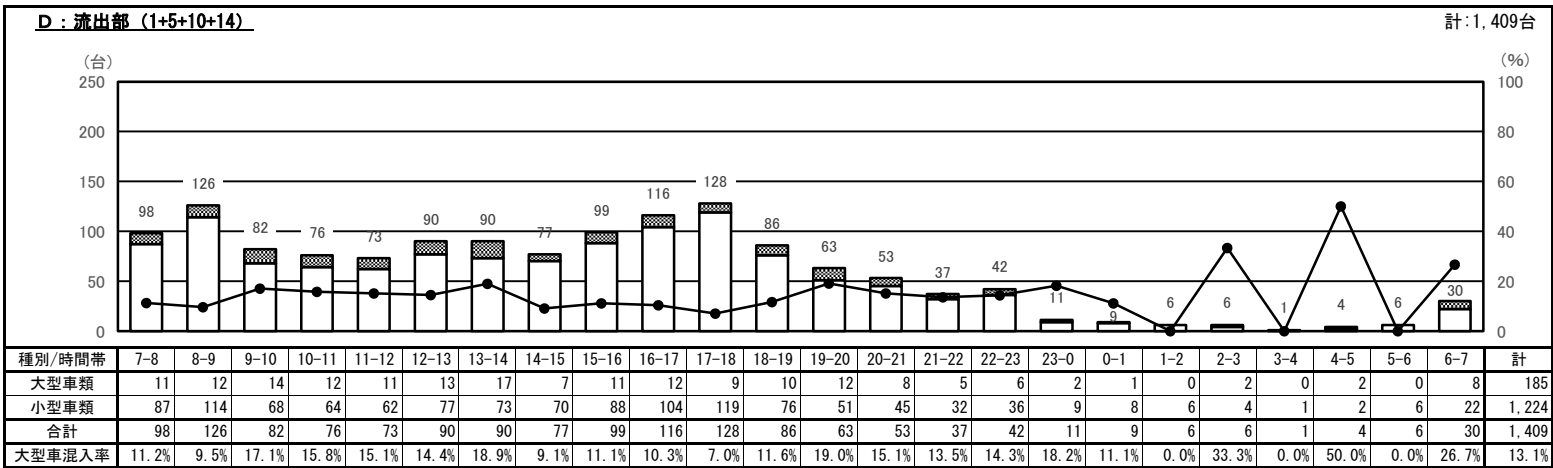
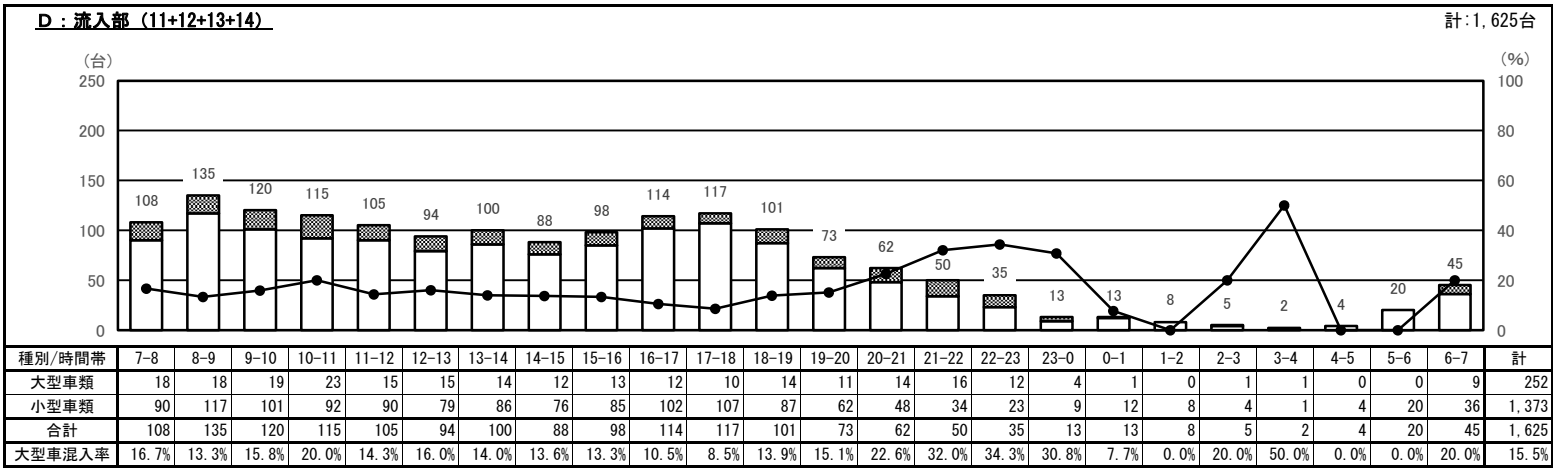
自動車交通量時間変動図

調査地点 : No.78 明海第3街区公園前交差点
 調査年月日 : 令和5年11月21日(火) 天候 : 晴れ
 調査時間 : 7:00~翌7:00 (24時間)



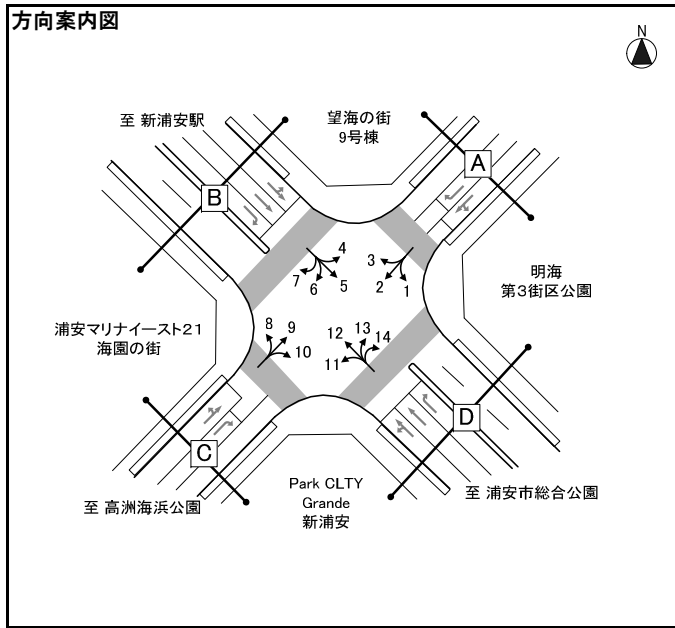
凡例

- 大型車類 (路線バス+その他バス+大型貨物車)
- 小型車類 (タクシー・ハイヤー+普通乗用車+普通貨物車)
- 大型車混入率 (大型車類/合計)



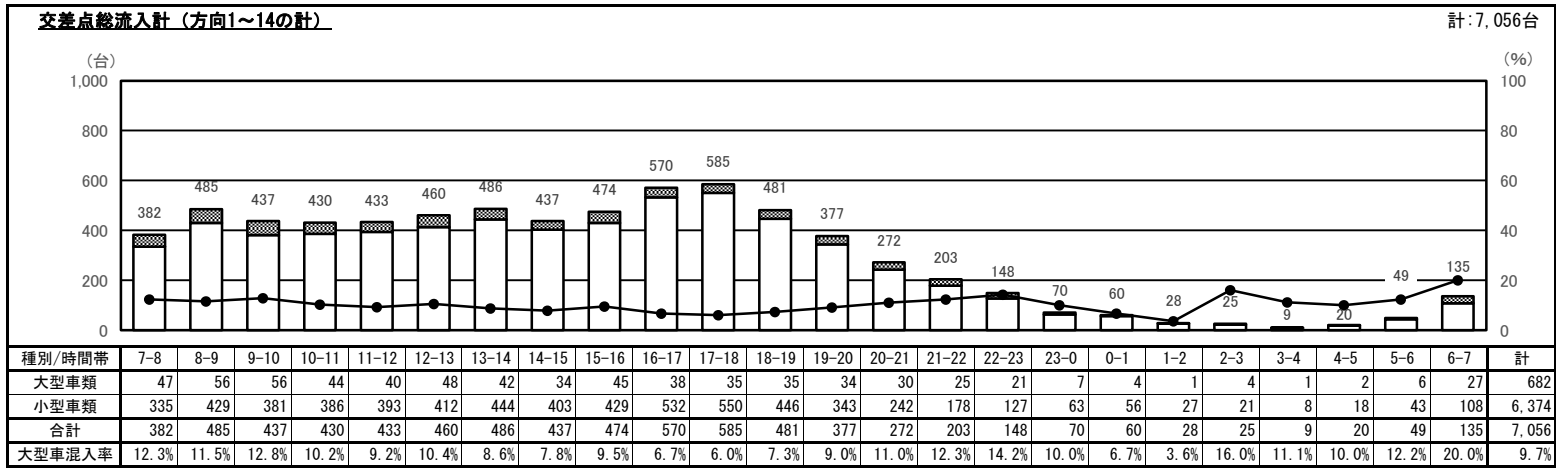
自動車交通量時間変動図

調査地点 : No.78 明海第3街区公園前交差点
 調査年月日 : 令和5年11月21日(火) 天候 : 晴れ
 調査時間 : 7:00~翌7:00(24時間)



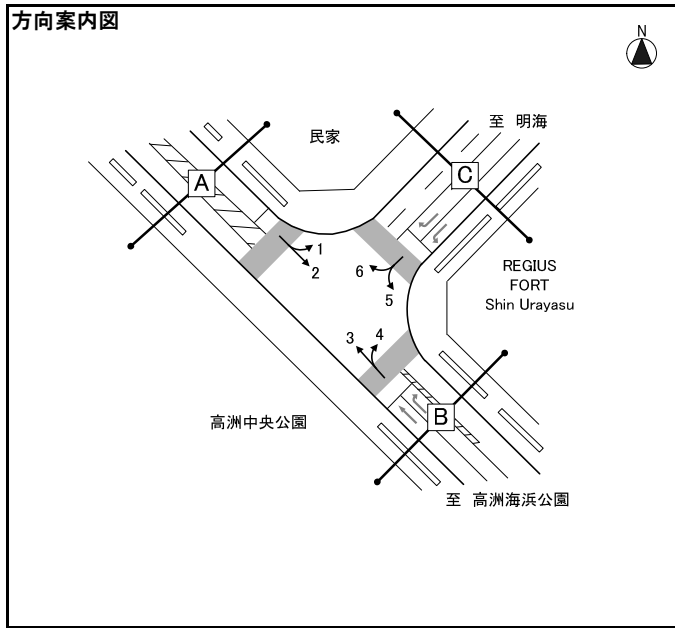
凡例

- 大型車類 (路線バス+その他バス+大型貨物車)
- 小型車類 (タクシー・ハイヤー+普通乗用車+普通貨物車)
- 大型車混入率 (大型車類/合計)



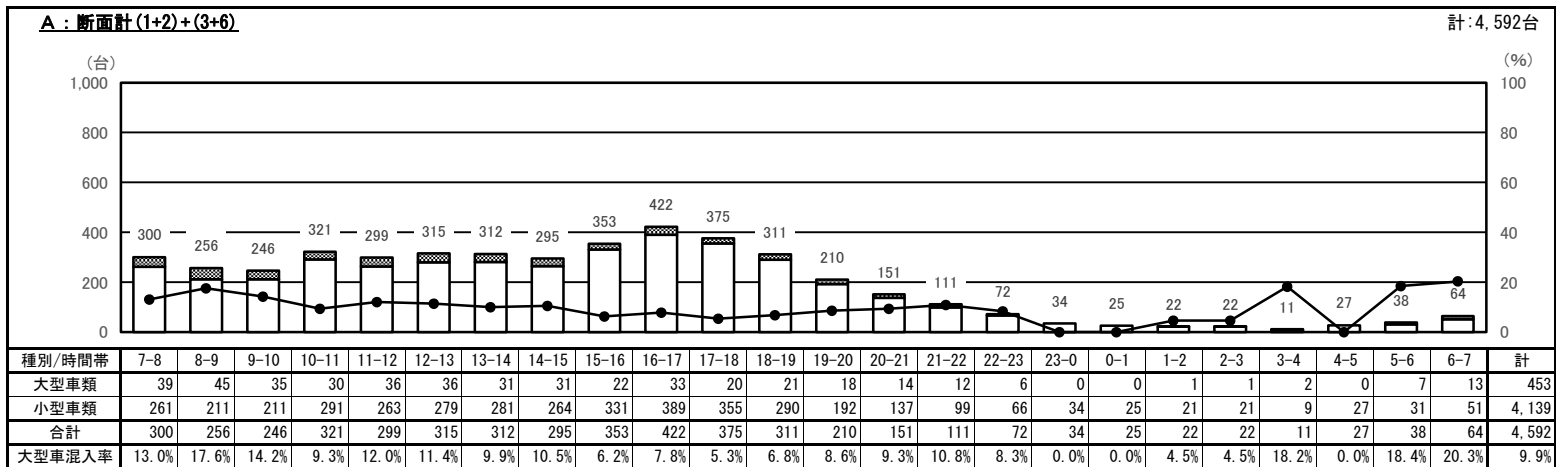
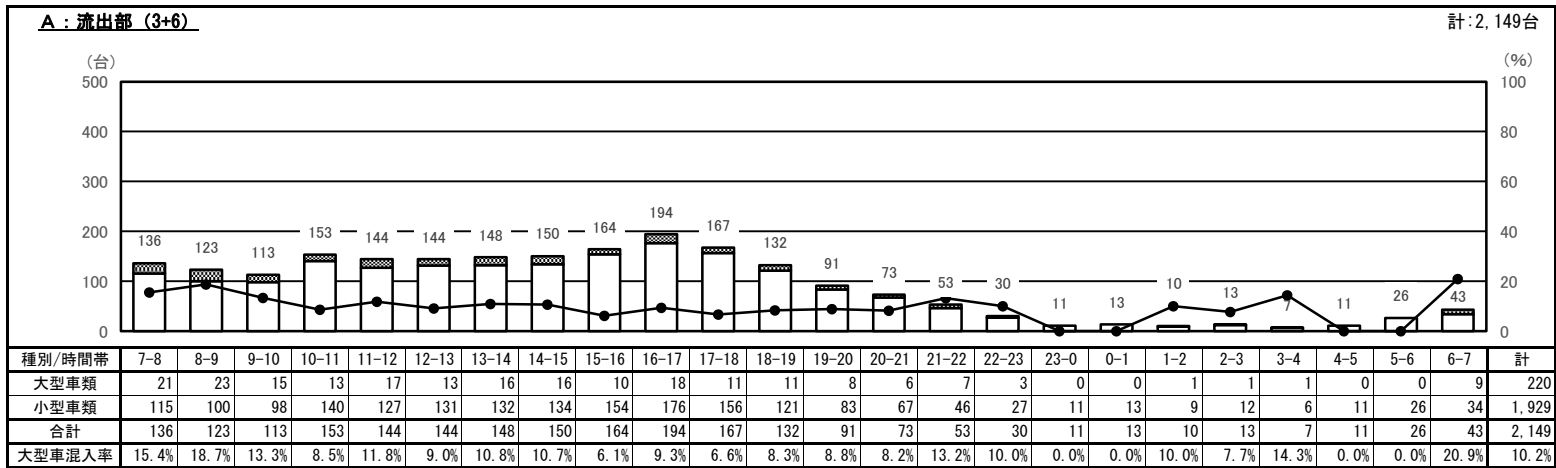
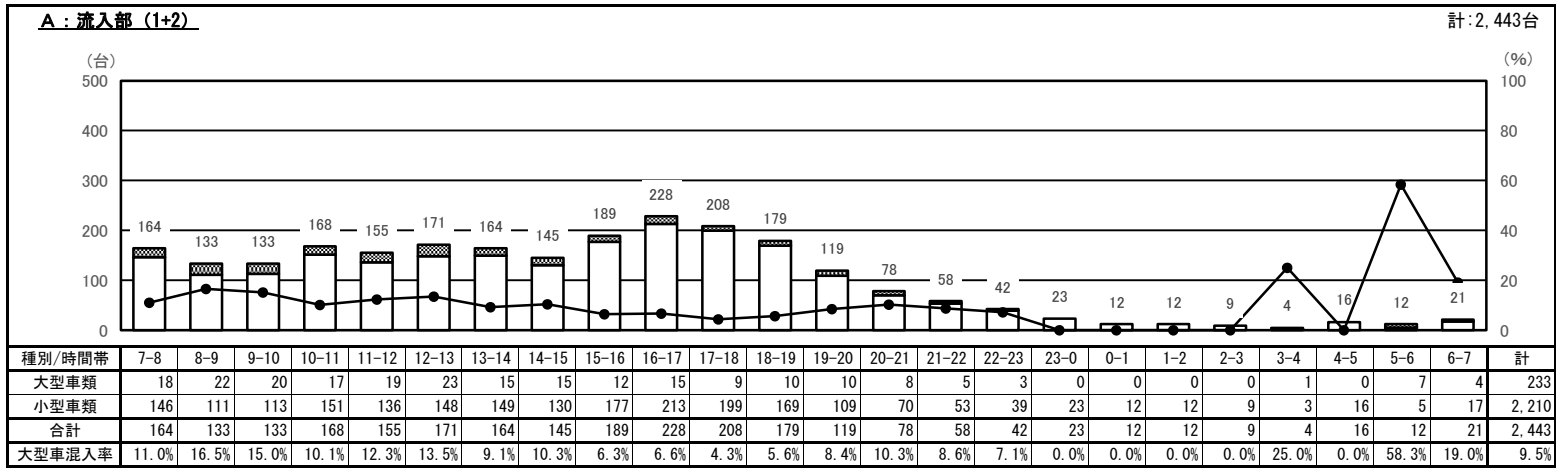
自動車交通量時間変動図

調査地点 : No.79 高洲中央公園前交差点
 調査年月日 : 令和5年11月21日(火) 天候 : 晴れ
 調査時間 : 7:00~翌7:00(24時間)



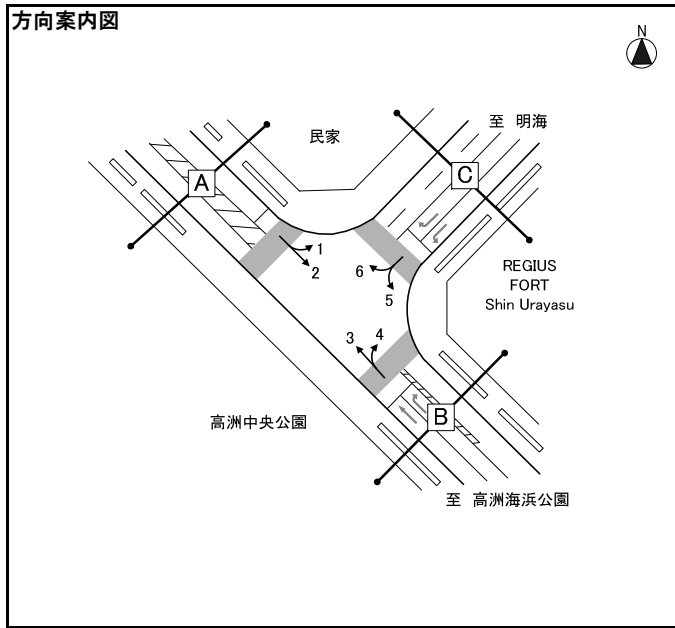
凡例

- 大型車類 (路線バス+その他バス+大型貨物車)
- 小型車類 (タクシー・ハイヤー+普通乗用車+普通貨物車)
- 大型車混入率 (大型車類/合計)



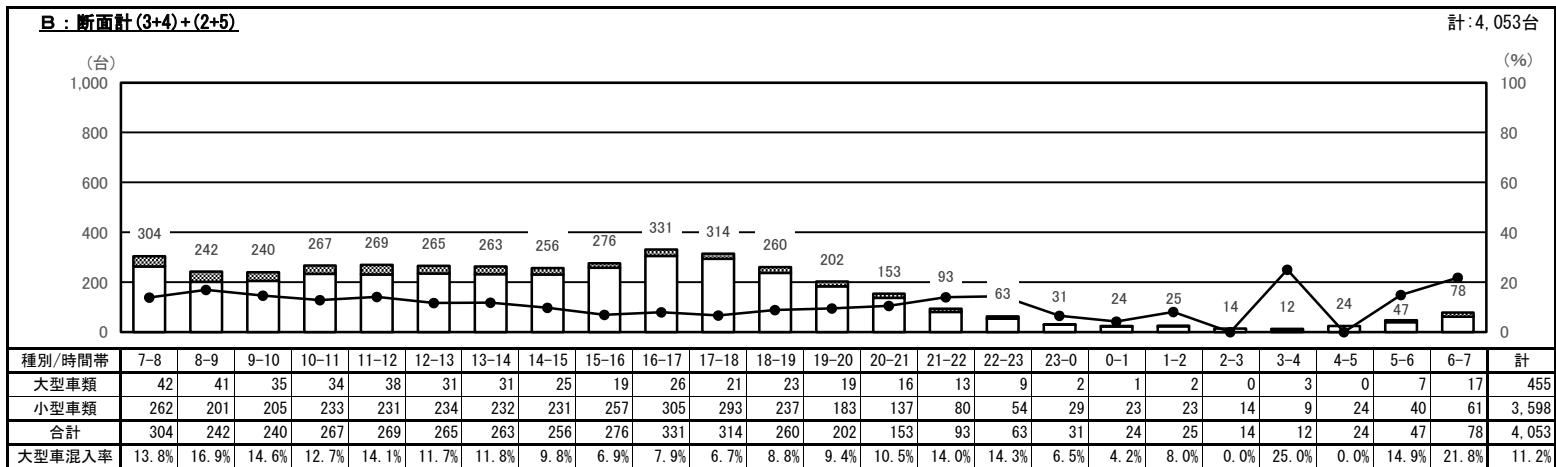
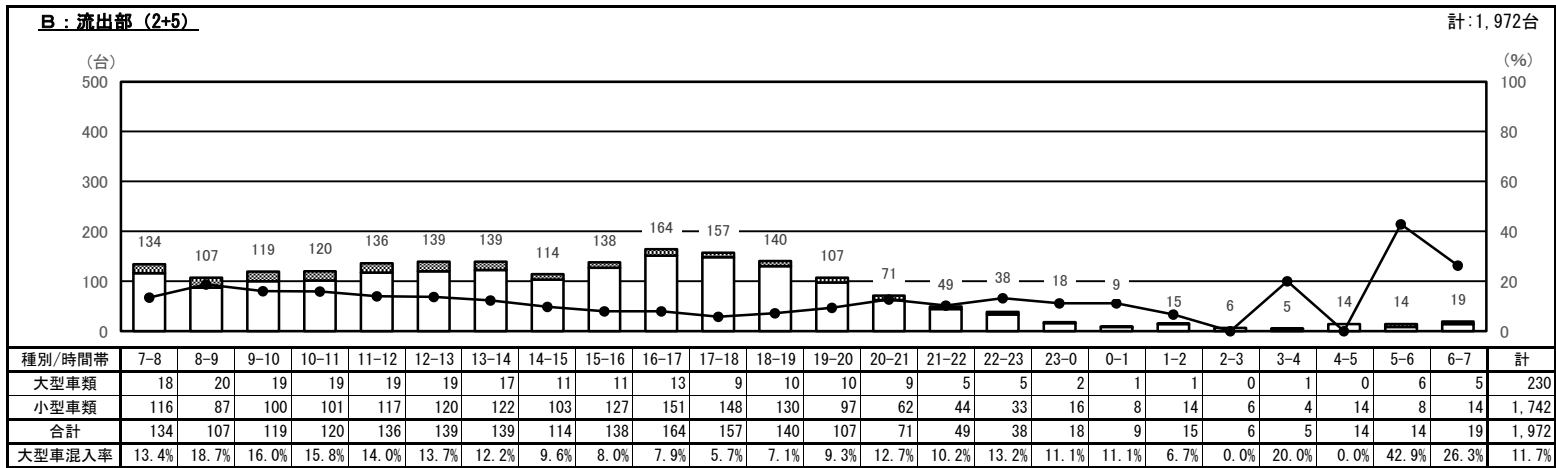
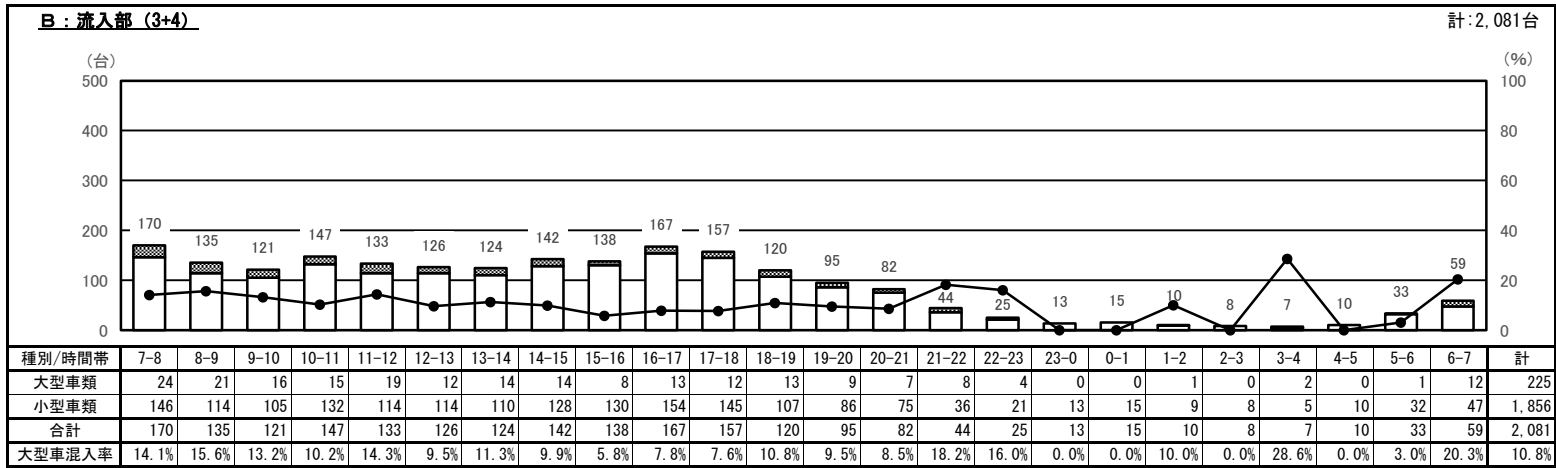
自動車交通量時間変動図

調査地点 : No.79 高洲中央公園前交差点
 調査年月日 : 令和5年11月21日(火) 天候 : 晴れ
 調査時間 : 7:00~翌7:00 (24時間)



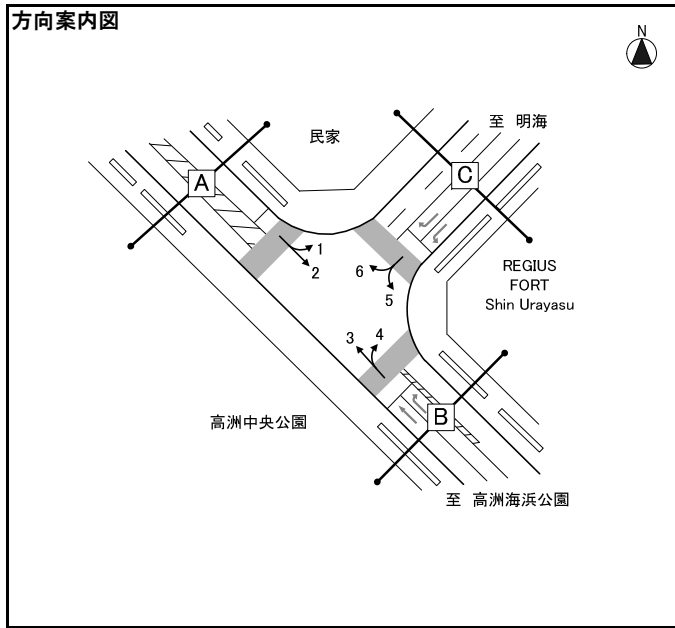
凡例

- 大型車類 (路線バス+その他バス+大型貨物車)
- 小型車類 (タクシー・ハイヤー+普通乗用車+普通貨物車)
- 大型車混入率 (大型車類/合計)



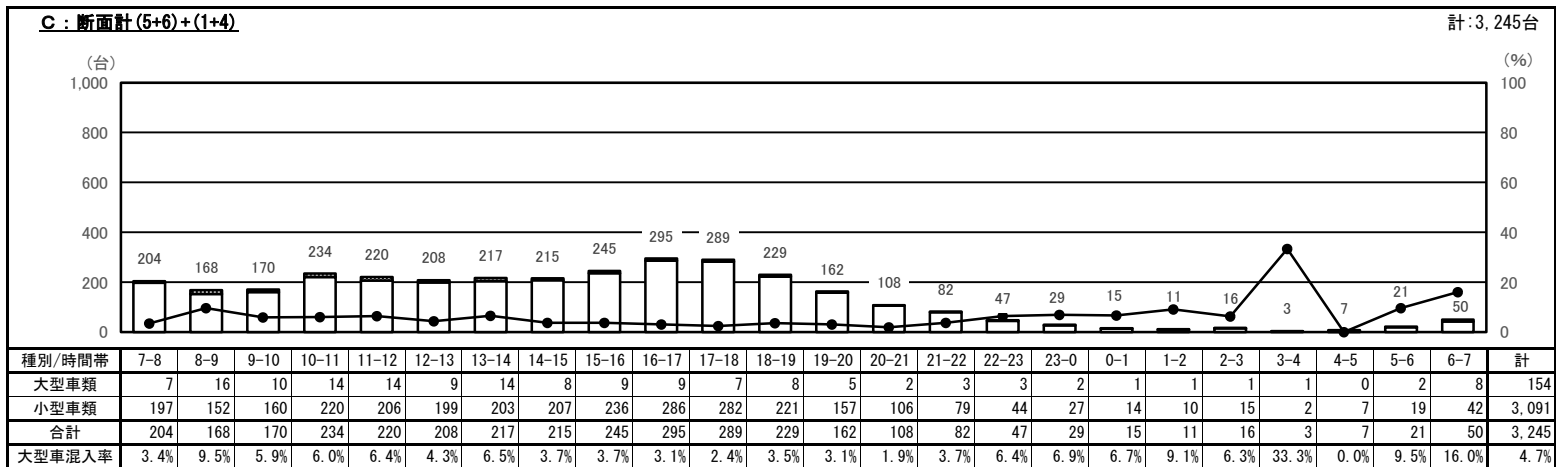
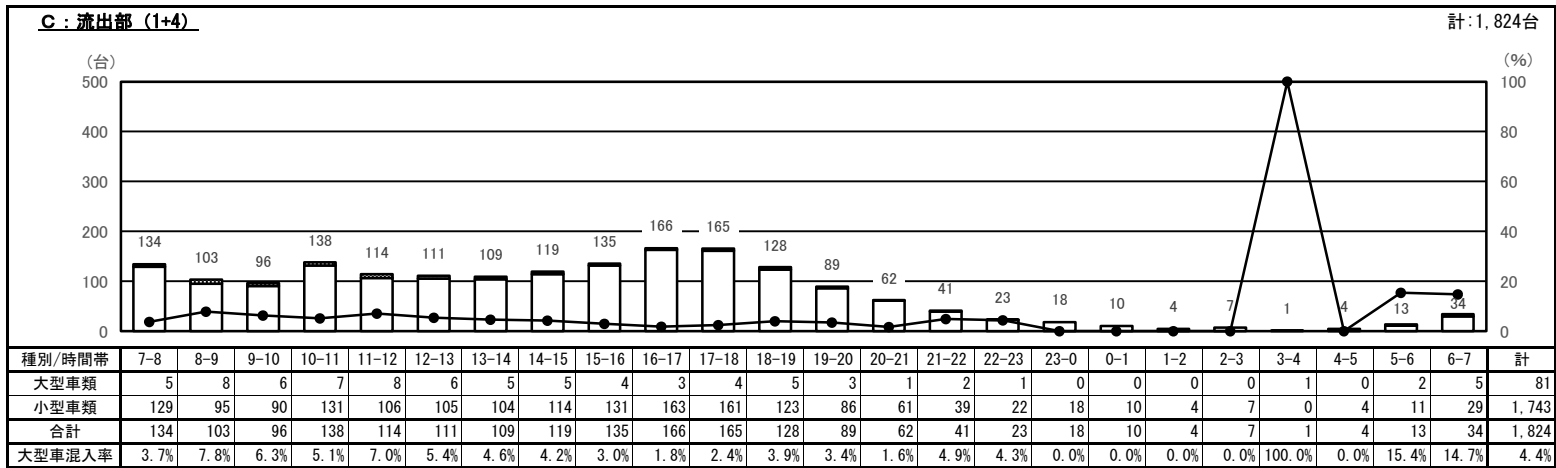
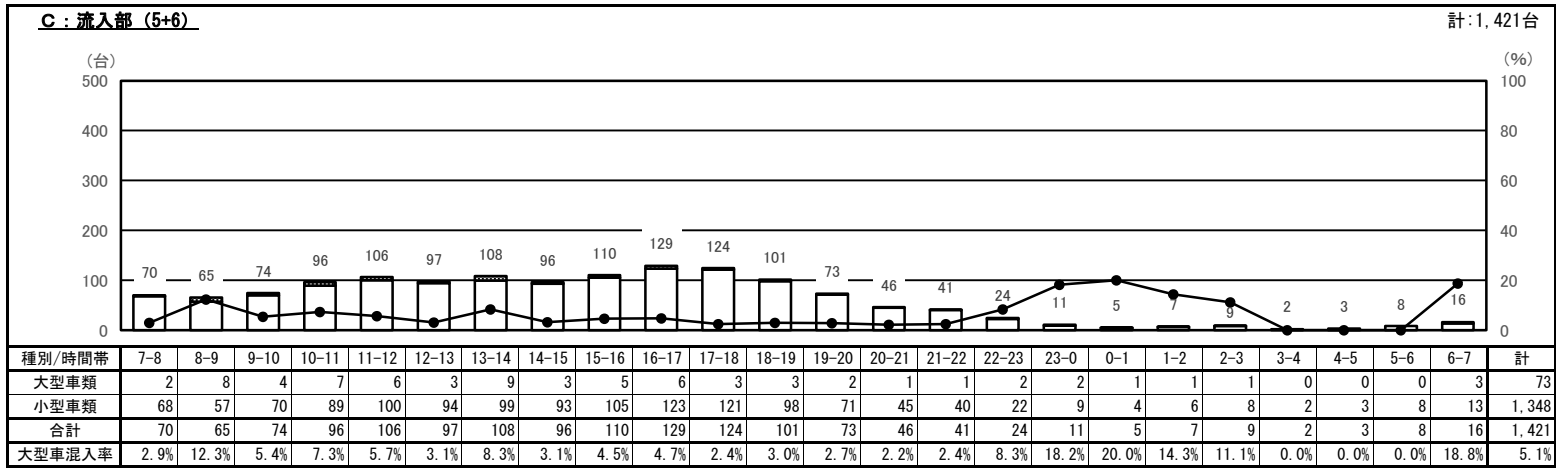
自動車交通量時間変動図

調査地点 : No.79 高洲中央公園前交差点
 調査年月日 : 令和5年11月21日(火) 天候 : 晴れ
 調査時間 : 7:00~翌7:00(24時間)



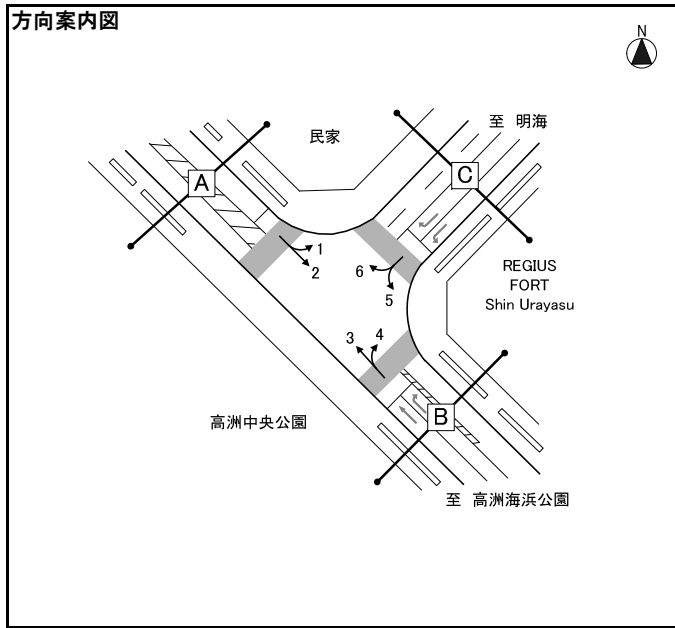
凡例

- 大型車類 (路線バス+その他バス+大型貨物車)
- 小型車類 (タクシー・ハイヤー+普通乗用車+普通貨物車)
- 大型車混入率 (大型車類/合計)



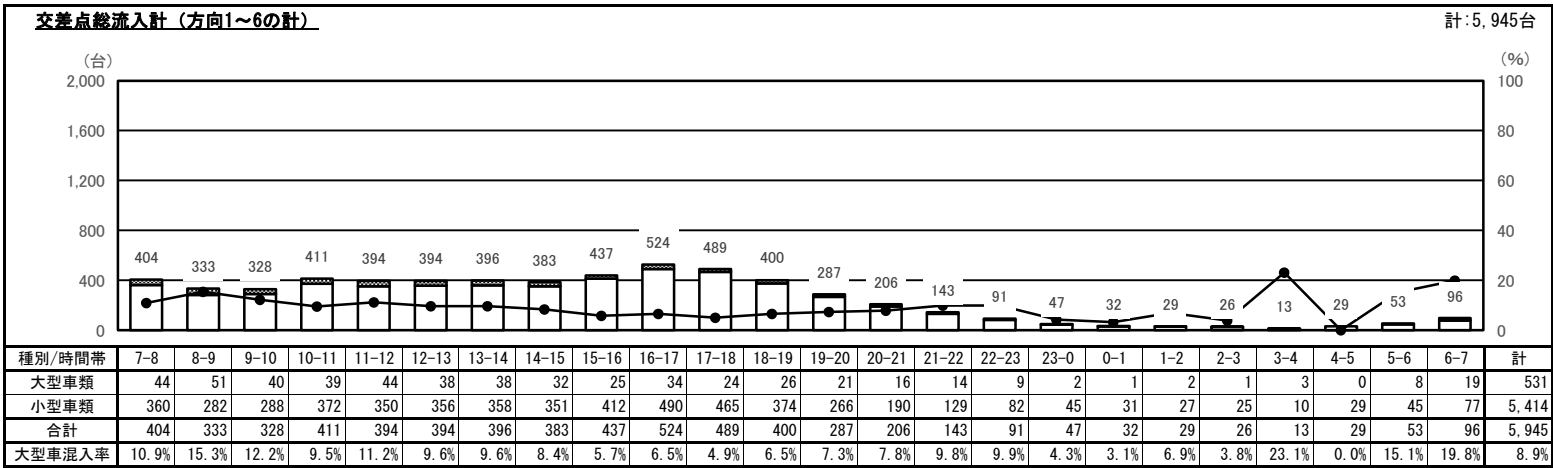
自動車交通量時間変動図

調査地点 : No.79 高洲中央公園前交差点
 調査年月日 : 令和5年11月21日(火) 天候 : 晴れ
 調査時間 : 7:00~翌7:00(24時間)



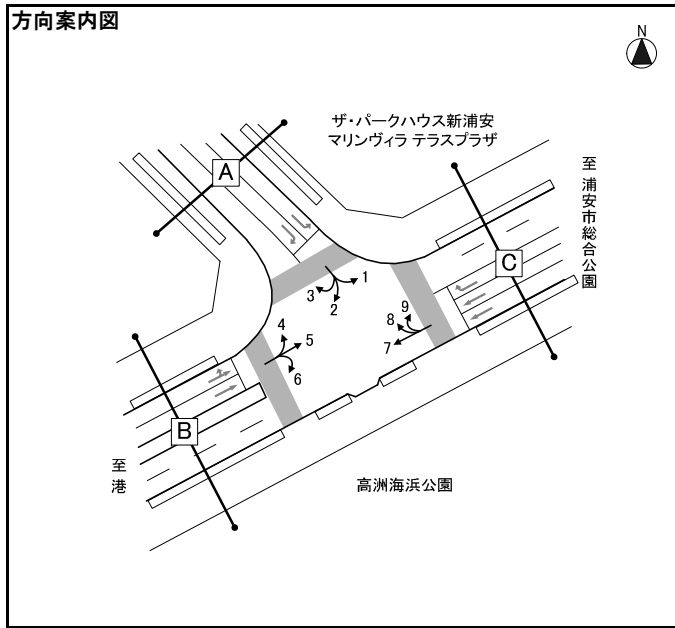
凡例

- 大型車類 (路線バス+その他バス+大型貨物車)
- 小型車類 (タクシー・ハイヤー+普通乗用車+普通貨物車)
- 大型車混入率 (大型車類/合計)



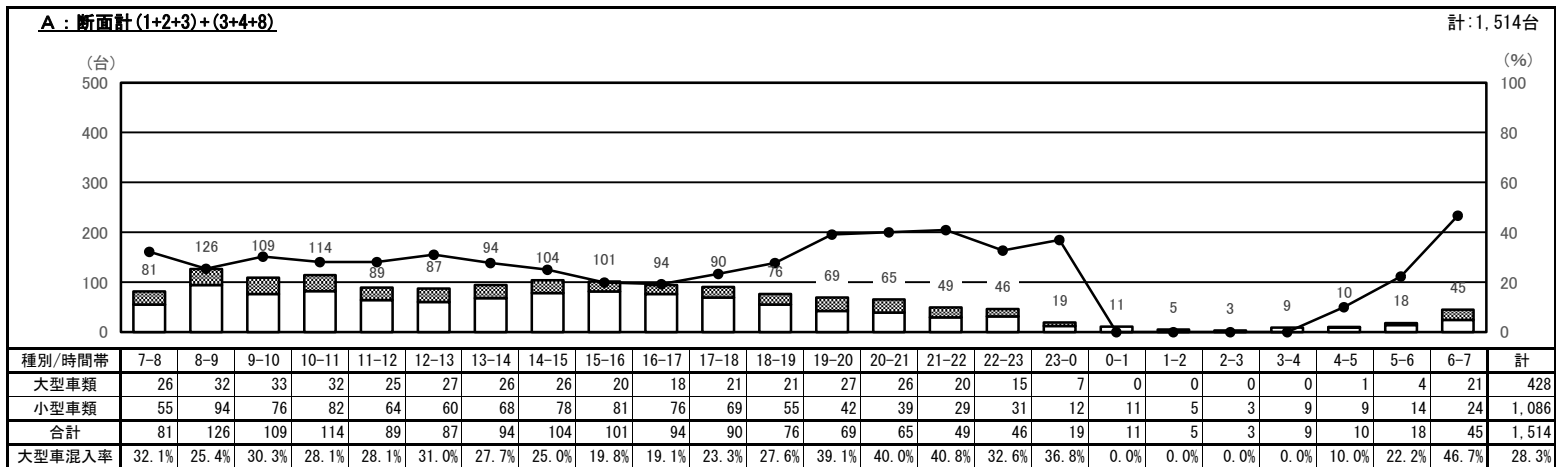
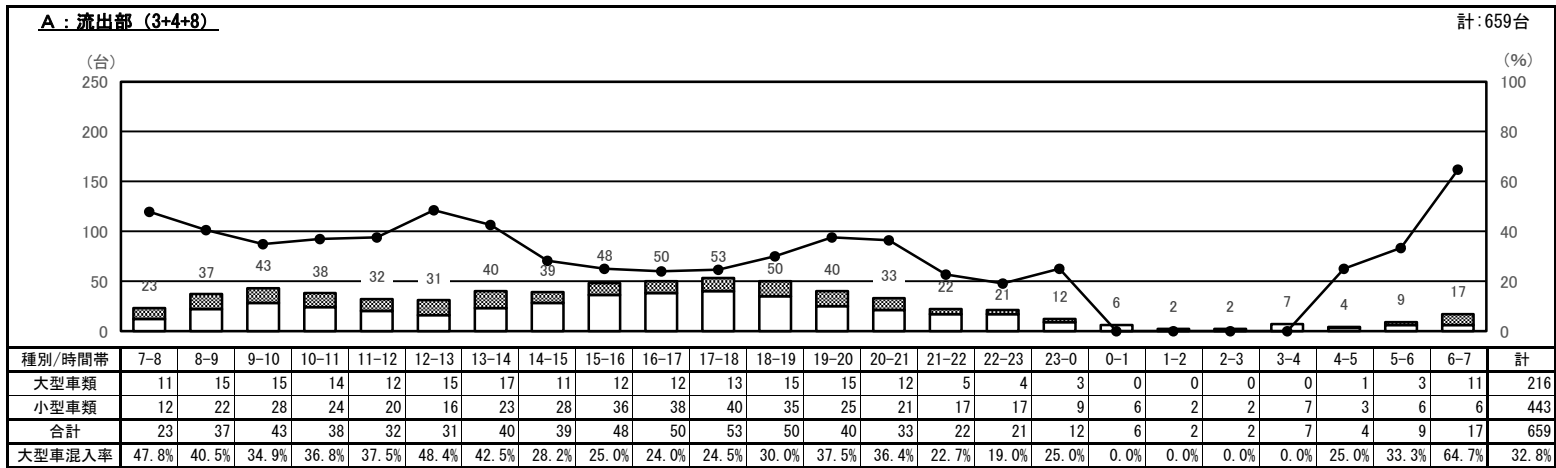
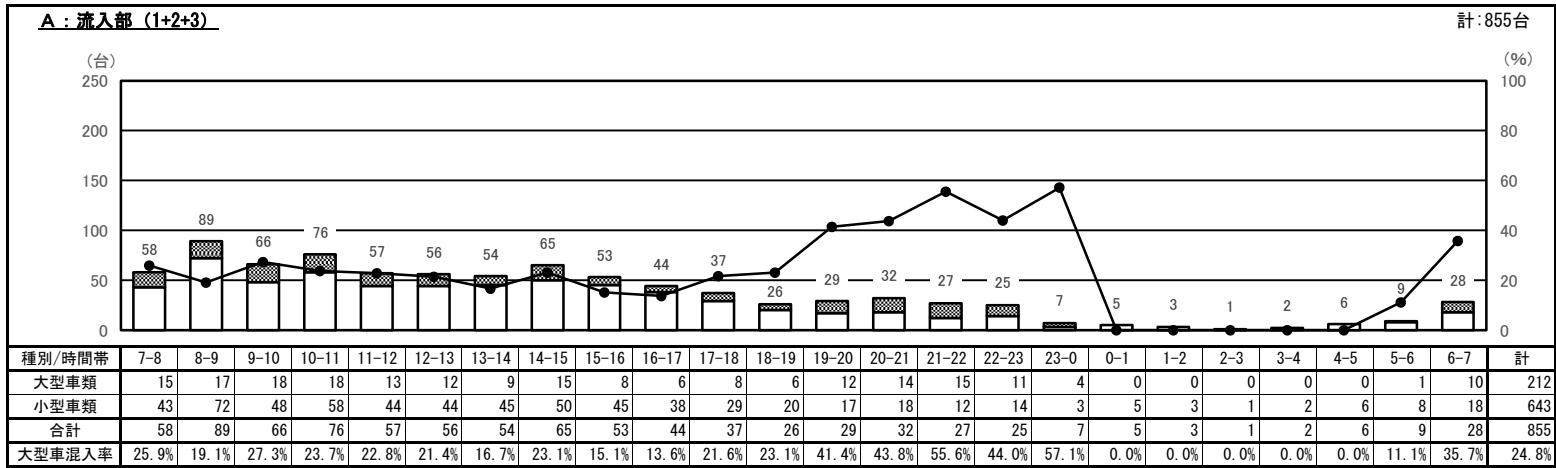
自動車交通量時間変動図

調査地点 : No.80 高洲海浜公園前交差点
 調査年月日 : 令和5年11月21日(火) 天候 : 晴れ
 調査時間 : 7:00~翌7:00 (24時間)



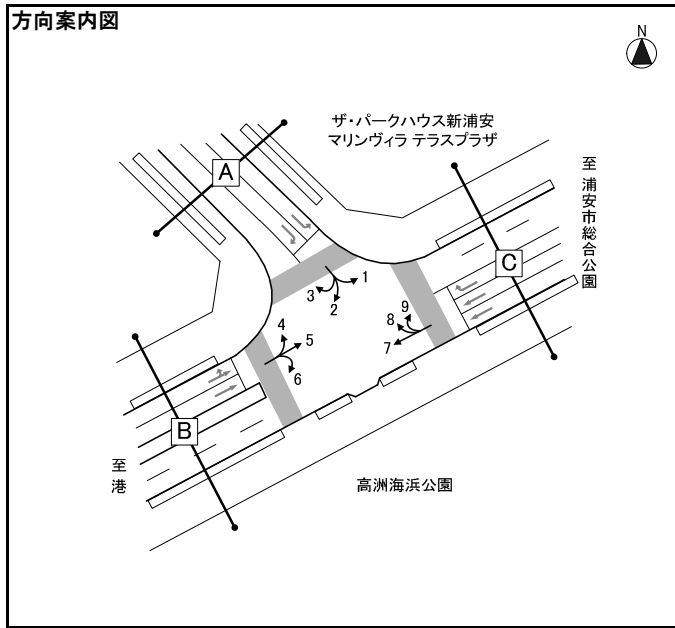
凡例

- 大型車類 (路線バス+その他バス+大型貨物車)
- 小型車類 (タクシー・ハイヤー+普通乗用車+普通貨物車)
- 大型車混入率 (大型車類/合計)



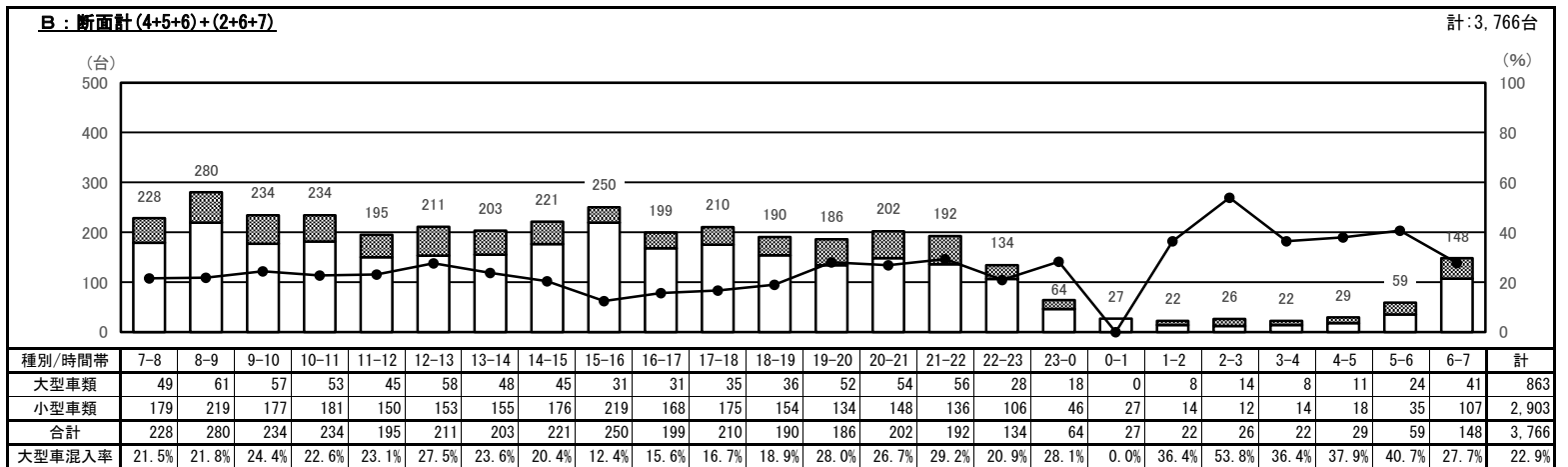
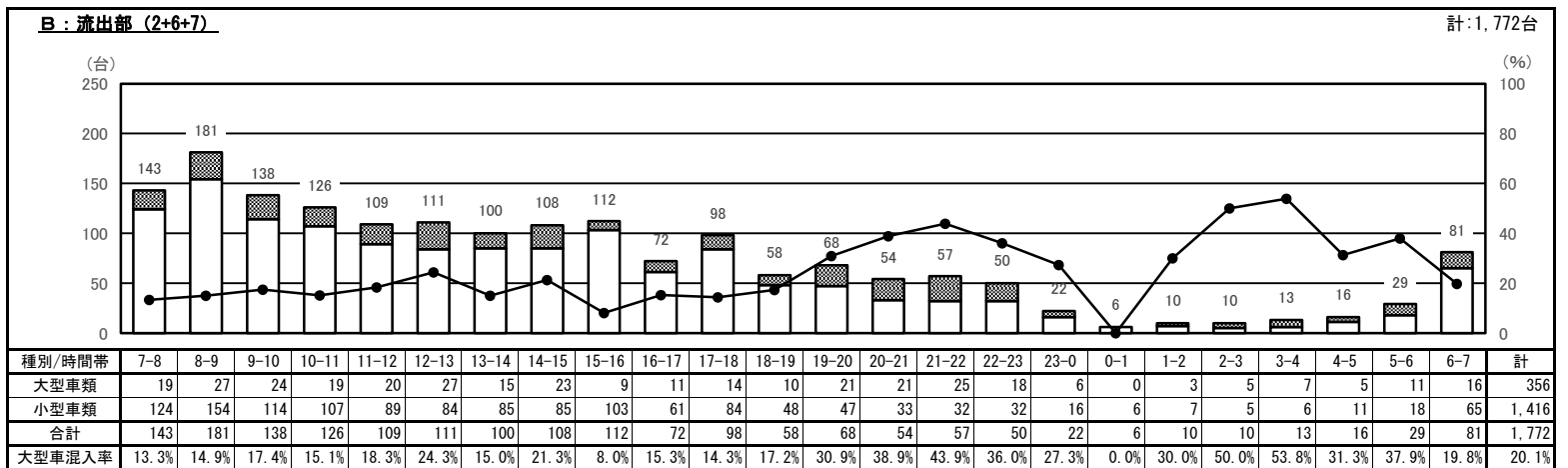
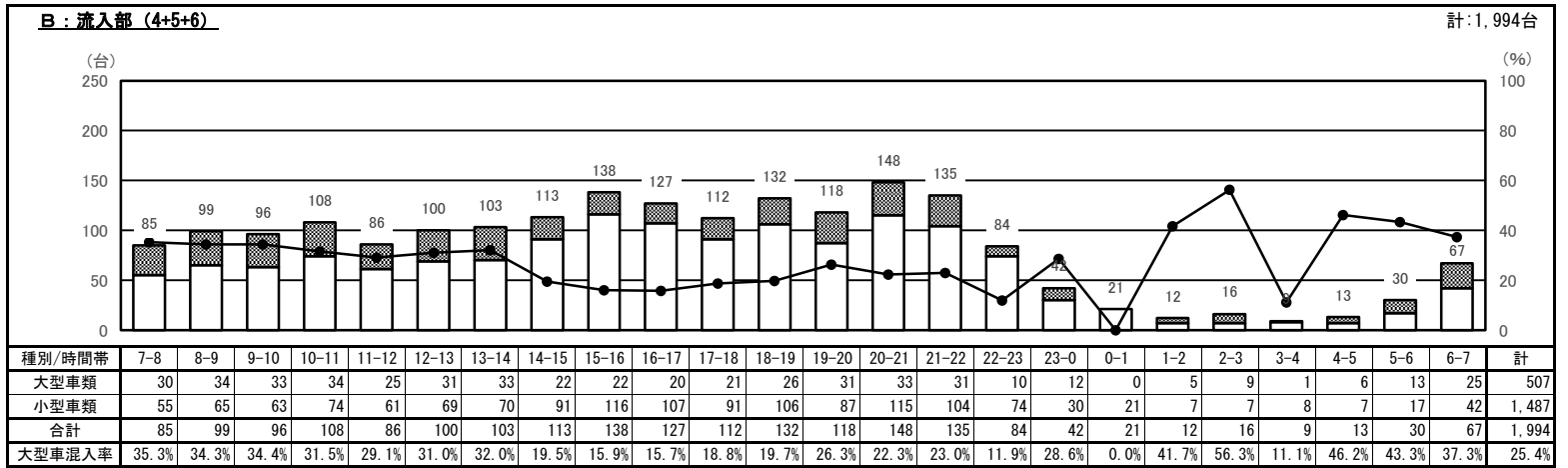
自動車交通量時間変動図

調査地点 : No.80 高洲海浜公園前交差点
 調査年月日 : 令和5年11月21日(火) 天候 : 晴れ
 調査時間 : 7:00~翌7:00 (24時間)



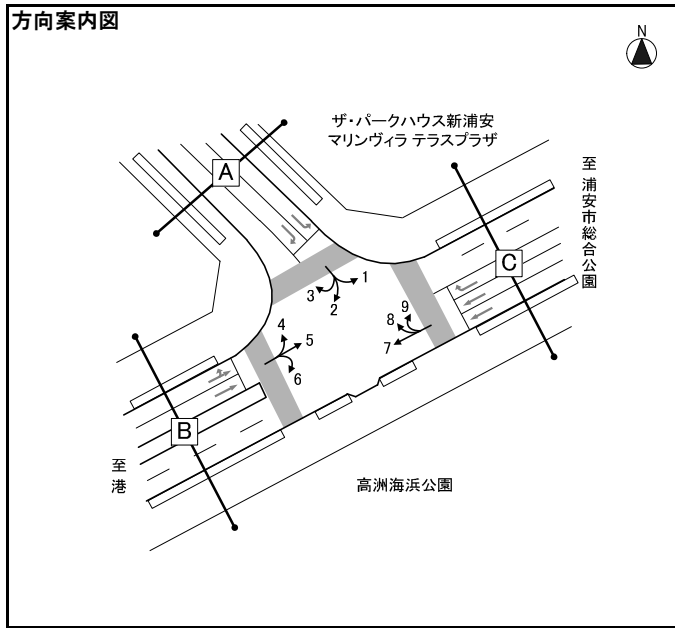
凡例

- 大型車類 (路線バス+その他バス+大型貨物車)
- 小型車類 (タクシー・ハイヤー+普通乗用車+普通貨物車)
- 大型車混入率 (大型車類/合計)



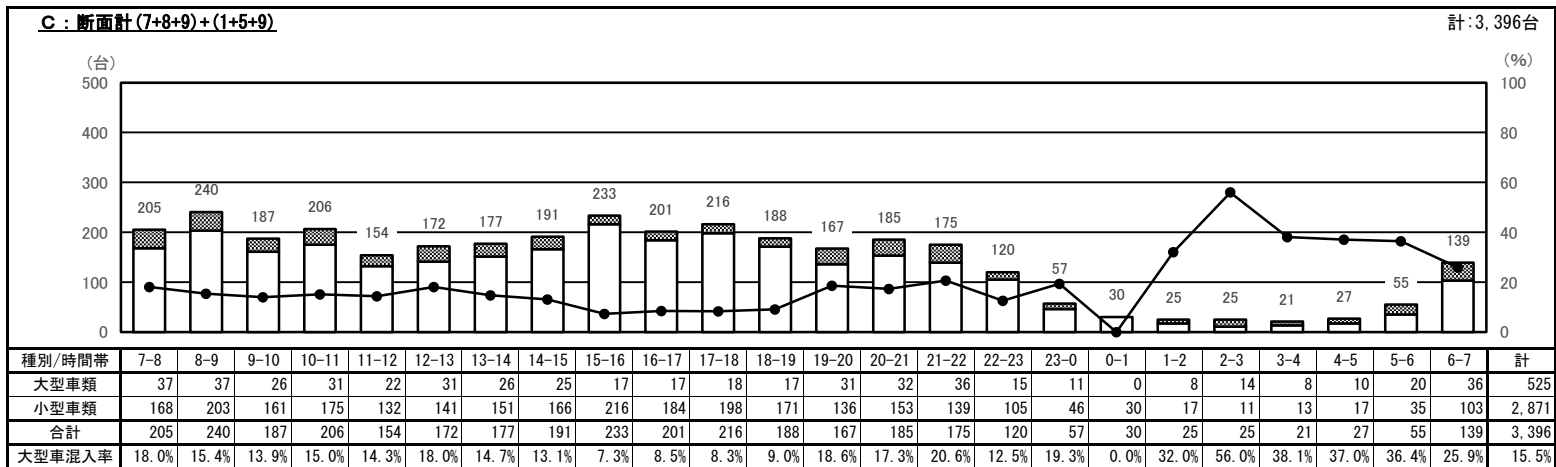
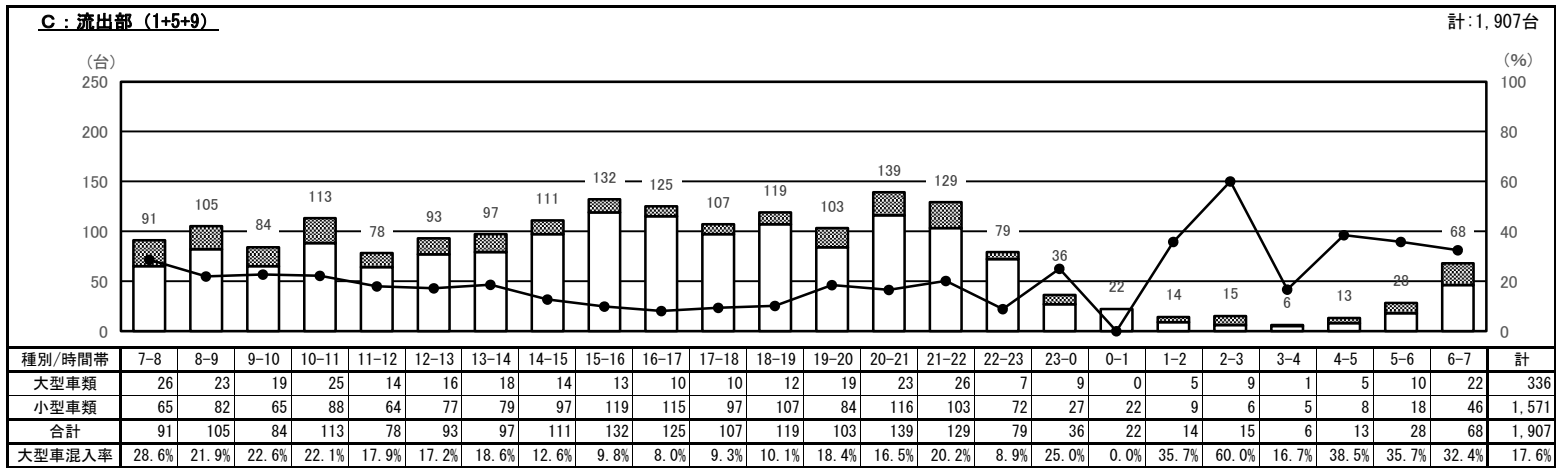
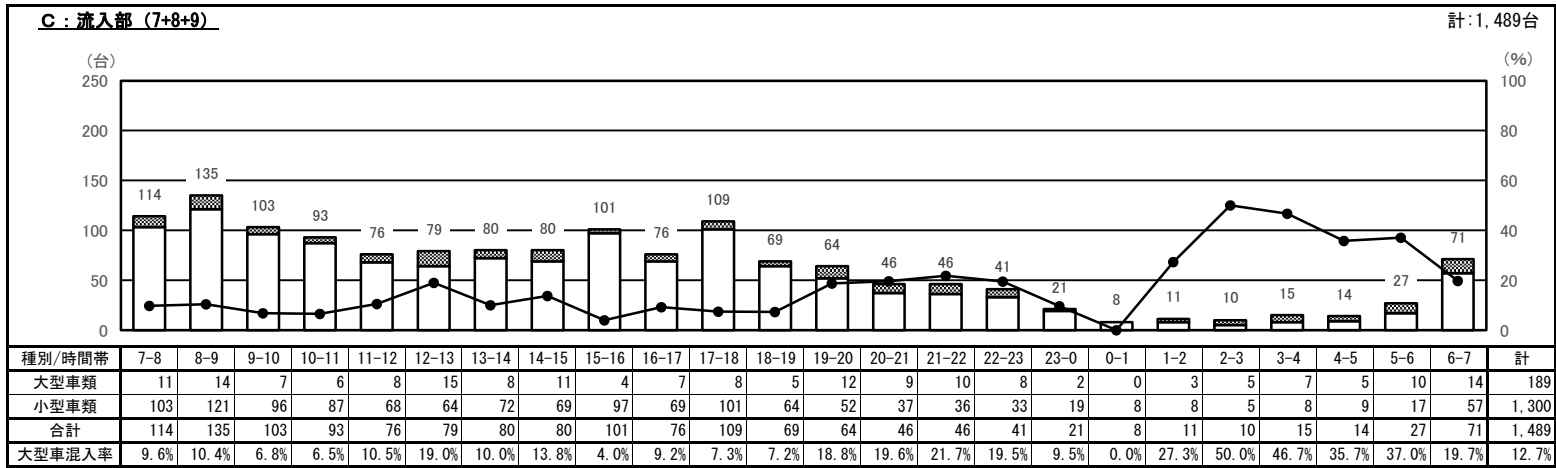
自動車交通量時間変動図

調査地点 : No.80 高洲海浜公園前交差点
 調査年月日 : 令和5年11月21日(火) 天候 : 晴れ
 調査時間 : 7:00~翌7:00 (24時間)



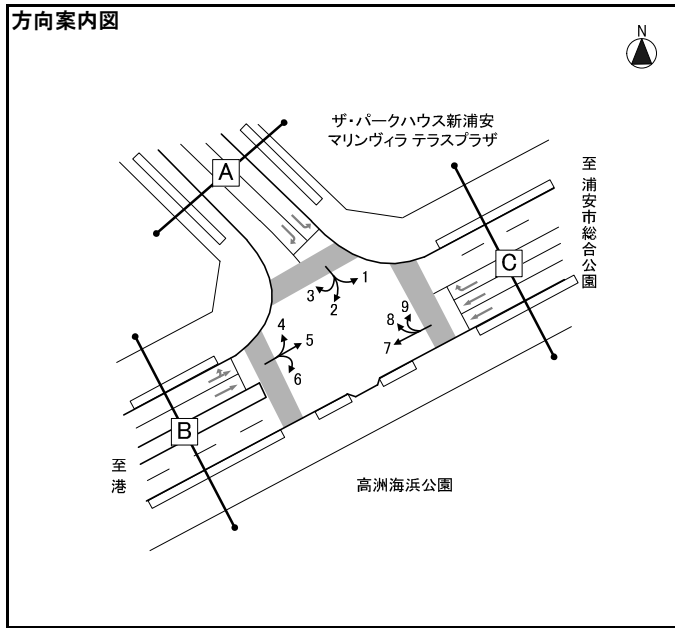
凡例

- 大型車類 (路線バス+その他バス+大型貨物車)
- 小型車類 (タクシー・ハイヤー+普通乗用車+普通貨物車)
- 大型車混入率 (大型車類/合計)



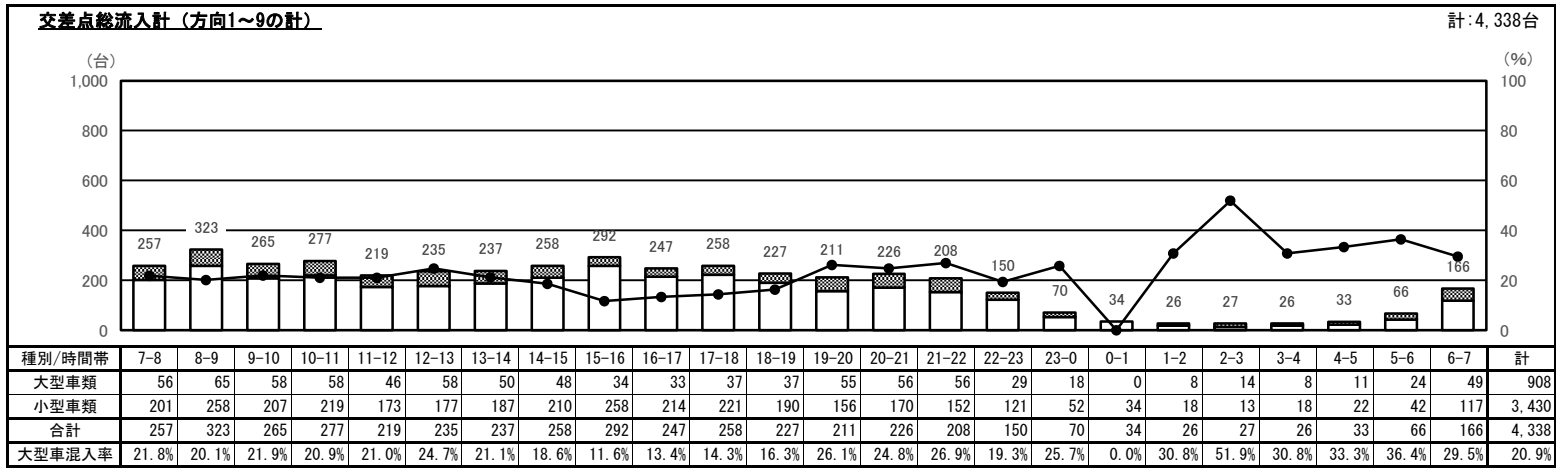
自動車交通量時間変動図

調査地点 : No.80 高洲海浜公園前交差点
 調査年月日 : 令和5年11月21日(火) 天候 : 晴れ
 調査時間 : 7:00~翌7:00(24時間)



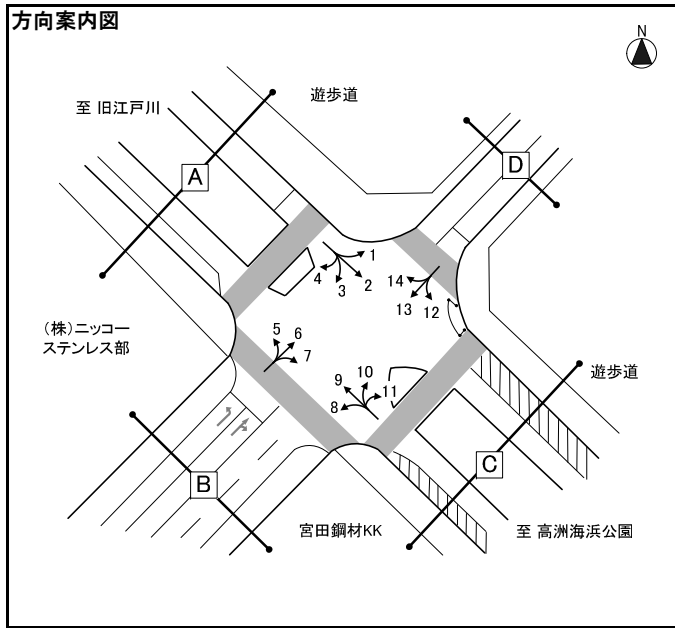
凡例

- 大型車類 (路線バス+その他バス+大型貨物車)
- 小型車類 (タクシー・ハイヤー+普通乗用車+普通貨物車)
- 大型車混入率 (大型車類/合計)



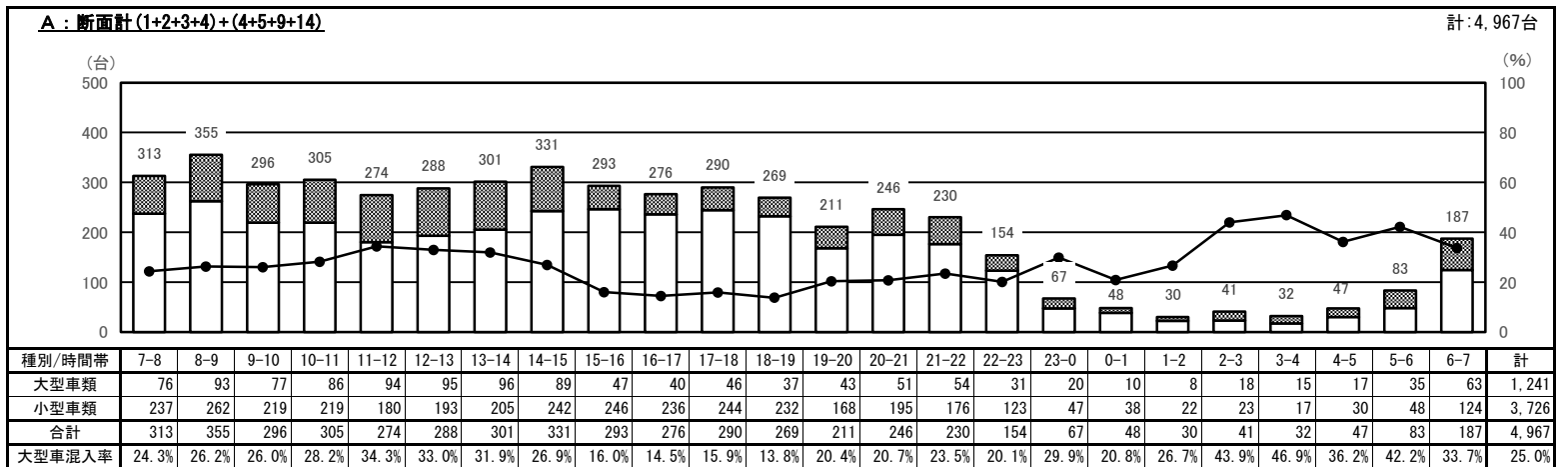
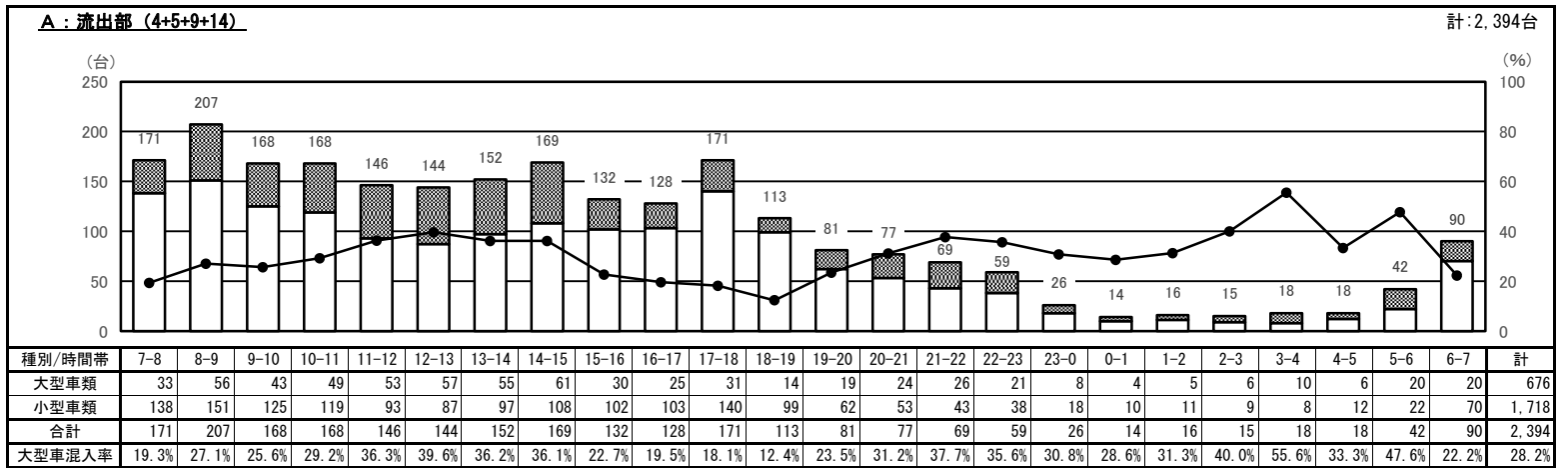
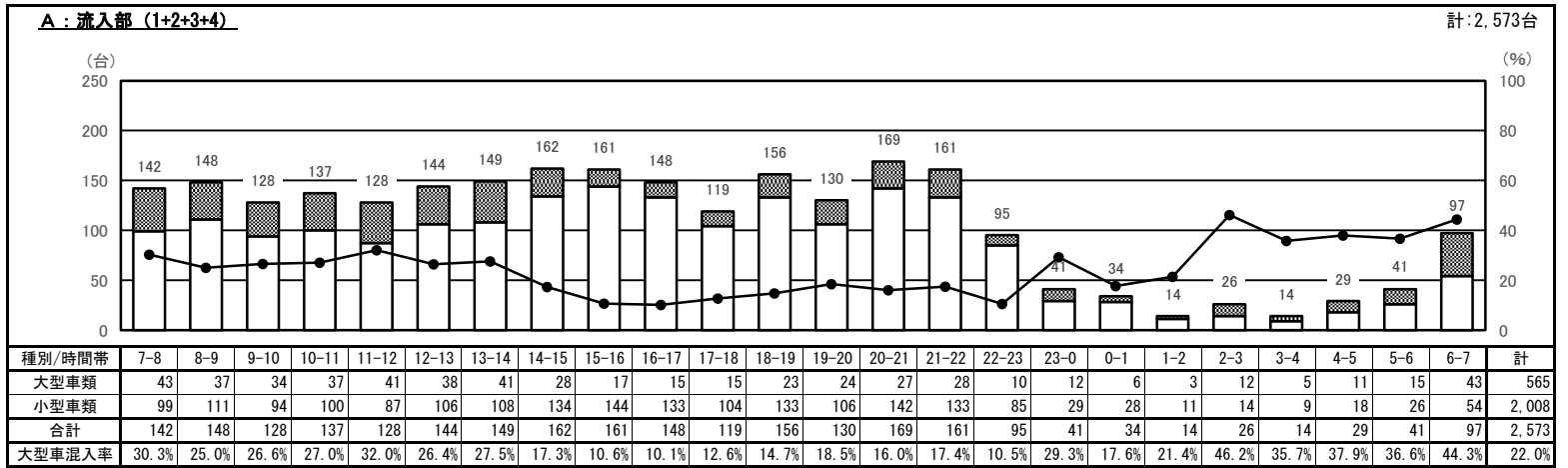
自動車交通量時間変動図

調査地点 : No.81 高洲西側緑地交差点
 調査年月日 : 令和5年11月21日(火) 天候 : 晴れ
 調査時間 : 7:00~翌7:00 (24時間)



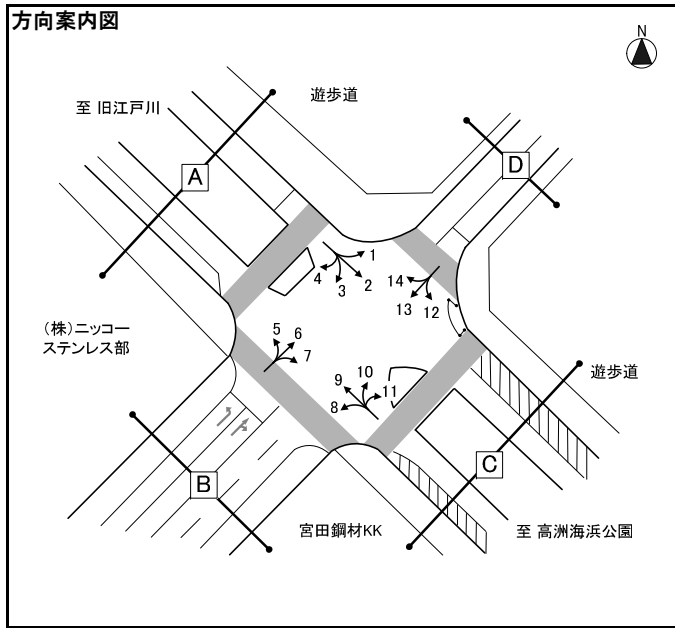
凡例

- 大型車類 (路線バス+その他バス+大型貨物車)
- 小型車類 (タクシー・ハイヤー+普通乗用車+普通貨物車)
- 大型車混入率 (大型車類/合計)



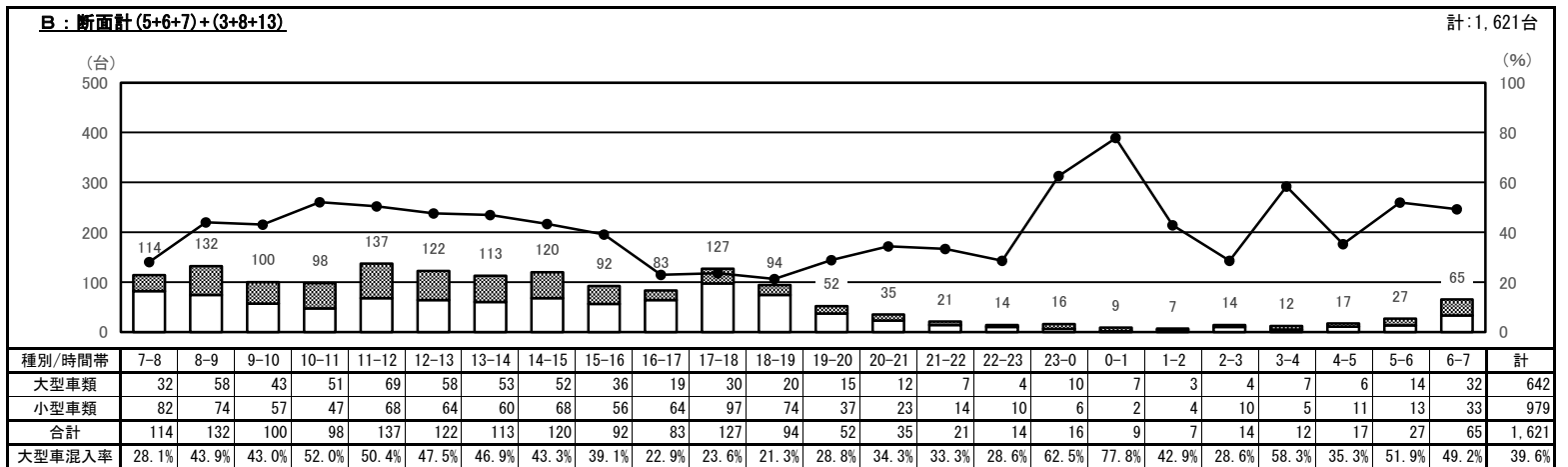
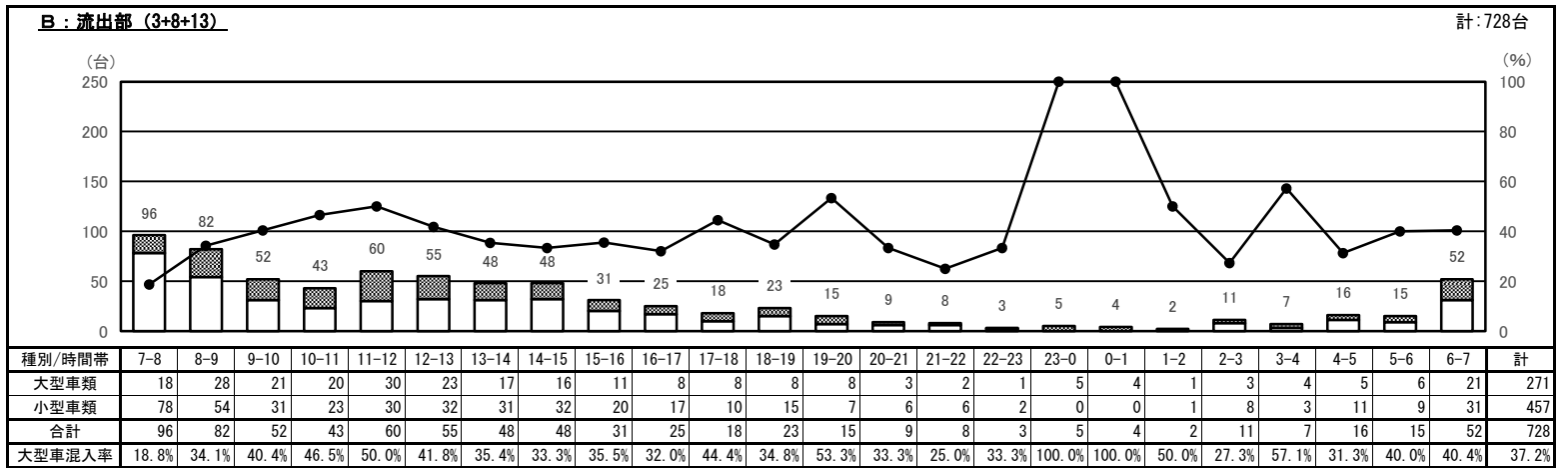
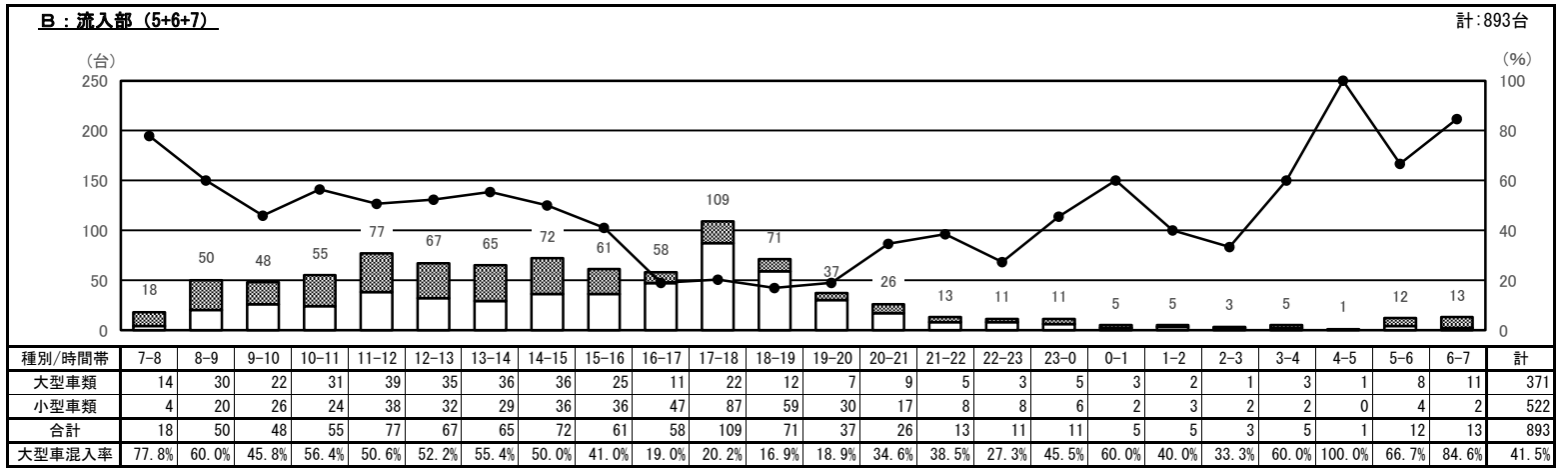
自動車交通量時間変動図

調査地点 : No.81 高洲西側緑地交差点
 調査年月日 : 令和5年11月21日(火) 天候 : 晴れ
 調査時間 : 7:00~翌7:00(24時間)



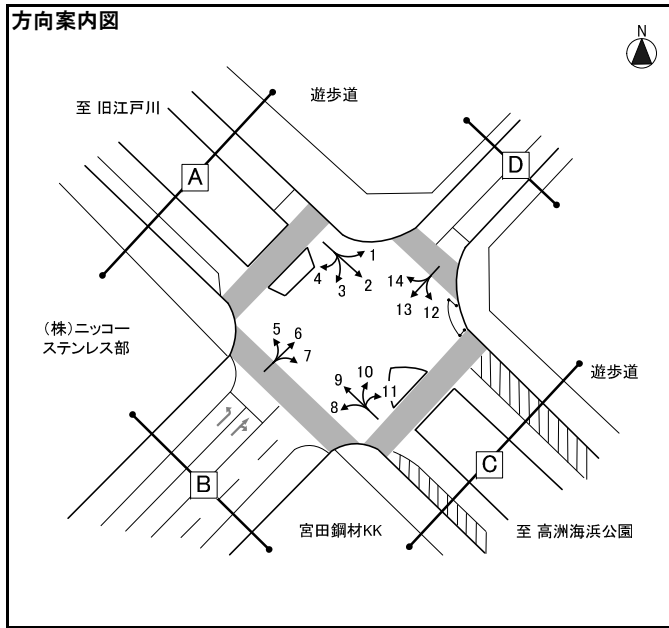
凡例

- 大型車類 (路線バス+その他バス+大型貨物車)
- 小型車類 (タクシー・ハイヤー+普通乗用車+普通貨物車)
- 大型車混入率 (大型車類/合計)



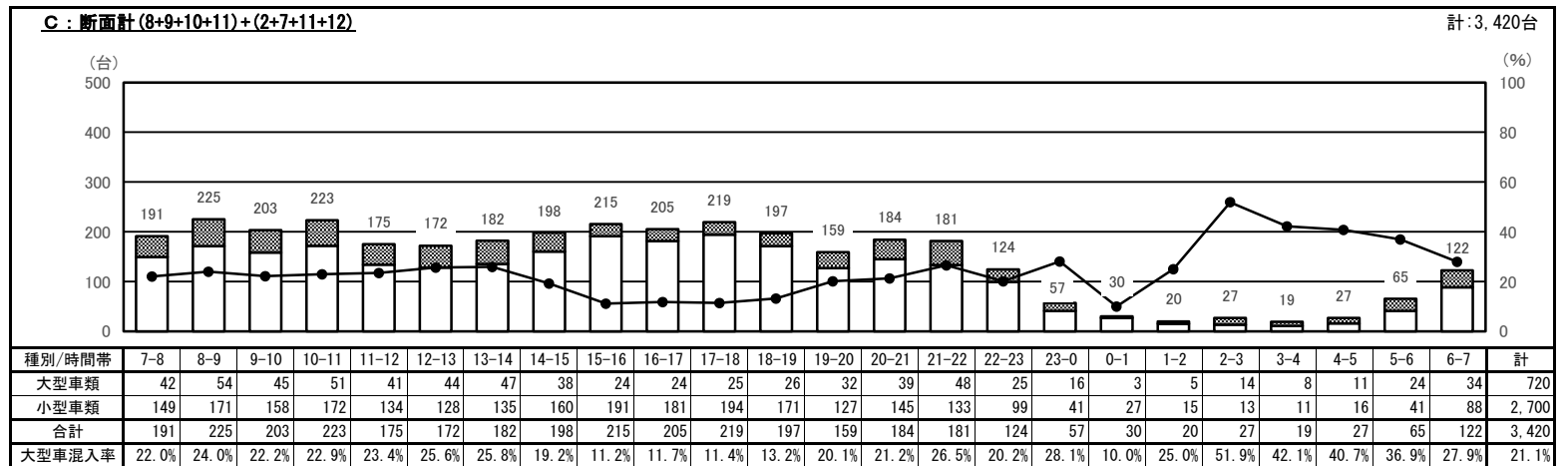
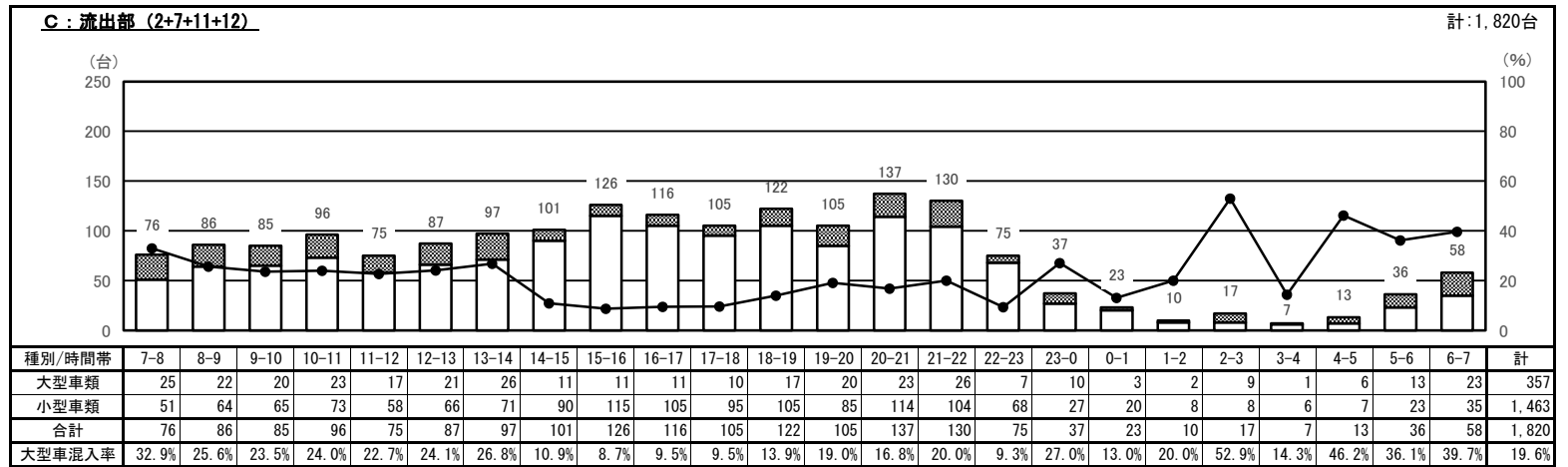
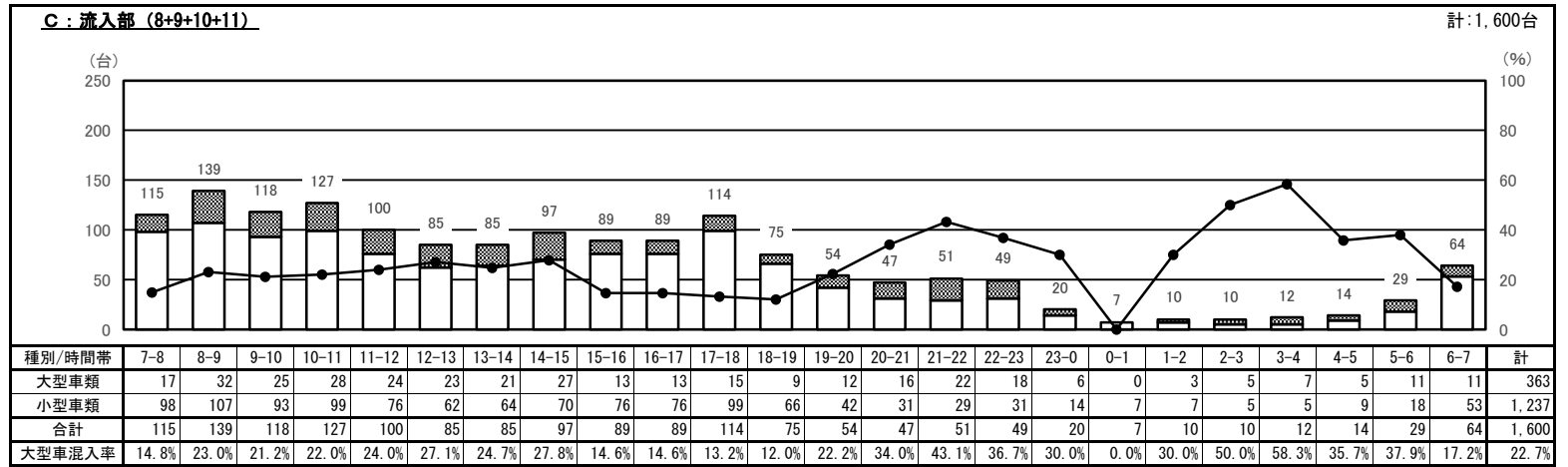
自動車交通量時間変動図

調査地点 : No.81 高洲西側緑地交差点
 調査年月日 : 令和5年11月21日(火) 天候 : 晴れ
 調査時間 : 7:00~翌7:00(24時間)



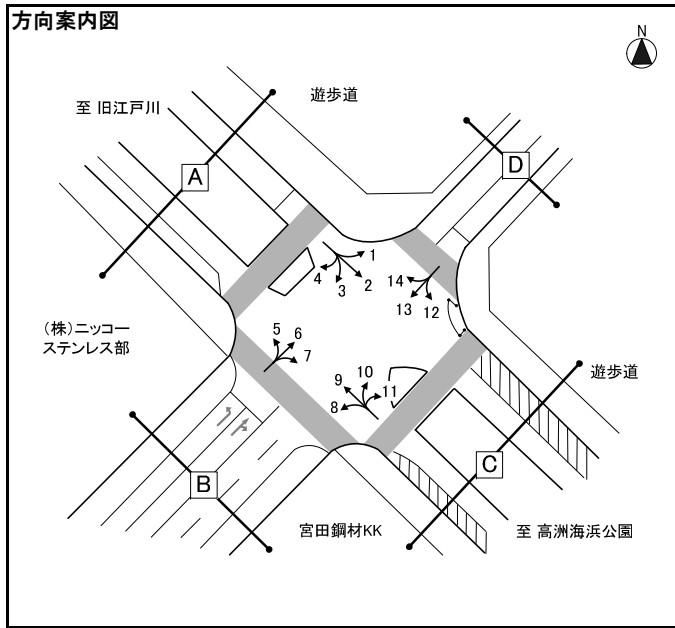
凡例

- 大型車類 (路線バス+その他バス+大型貨物車)
- 小型車類 (タクシー・ハイヤー+普通乗用車+普通貨物車)
- 大型車混入率 (大型車類/合計)



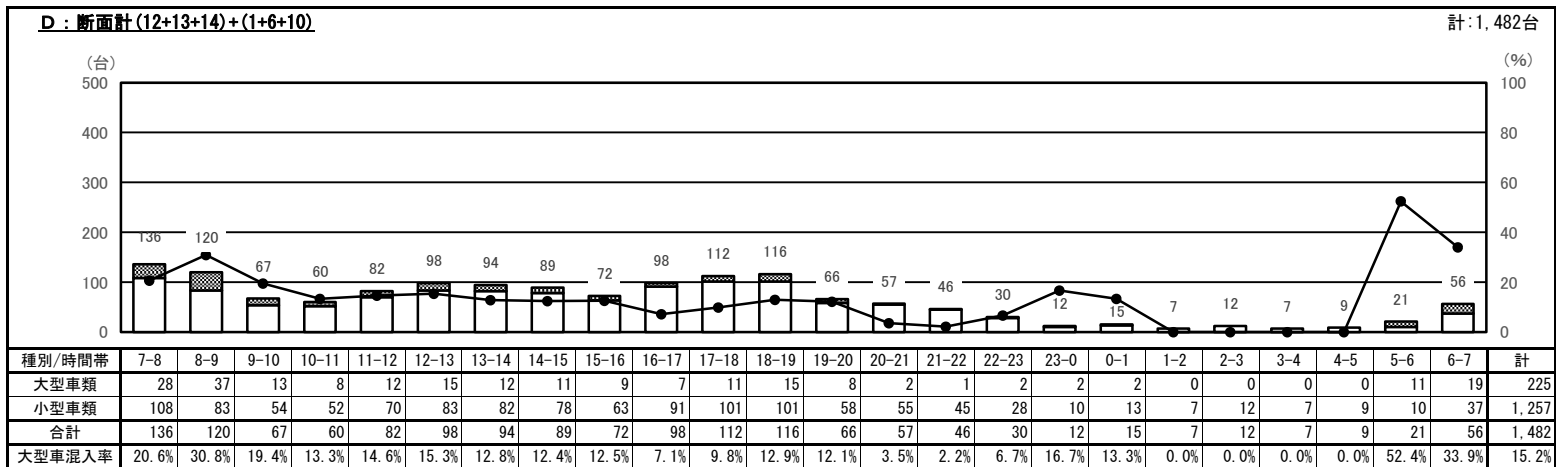
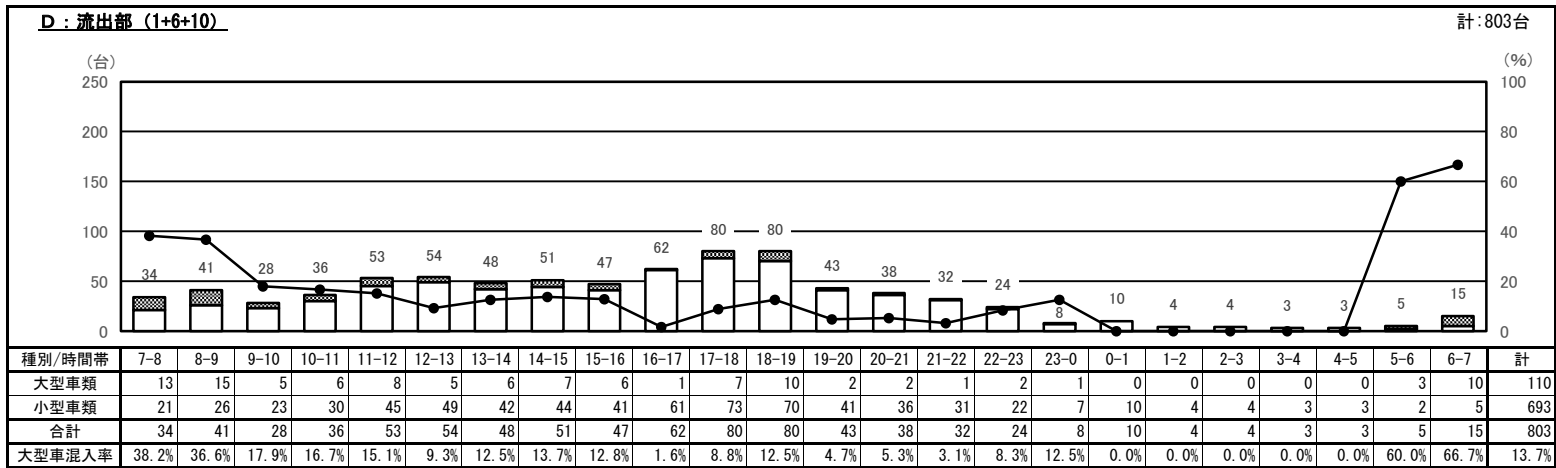
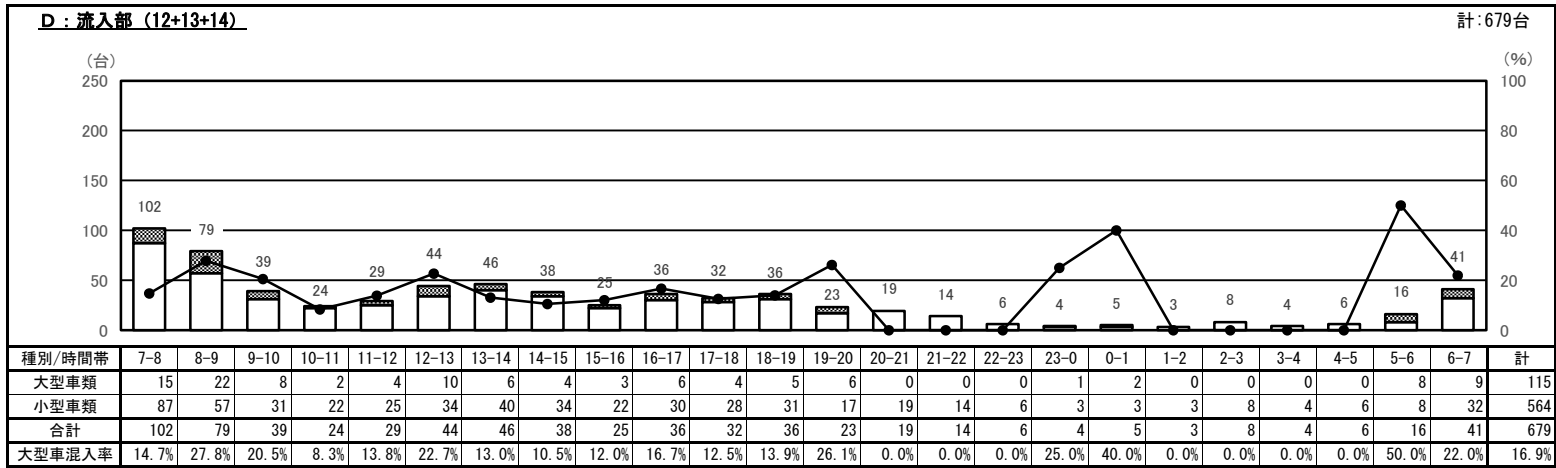
自動車交通量時間変動図

調査地点 : No.81 高洲西側緑地交差点
 調査年月日 : 令和5年11月21日(火) 天候 : 晴れ
 調査時間 : 7:00~翌7:00 (24時間)



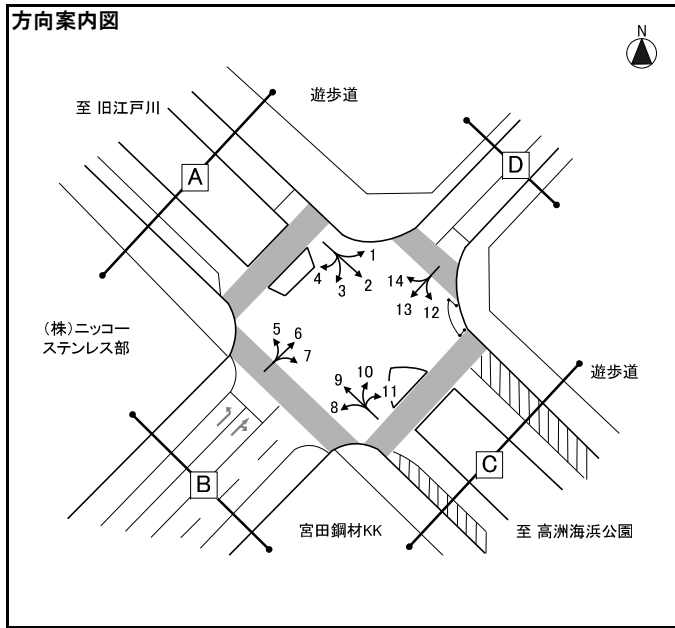
凡例

- 大型車類 (路線バス+その他バス+大型貨物車)
- 小型車類 (タクシー・ハイヤー+普通乗用車+普通貨物車)
- 大型車混入率 (大型車類/合計)



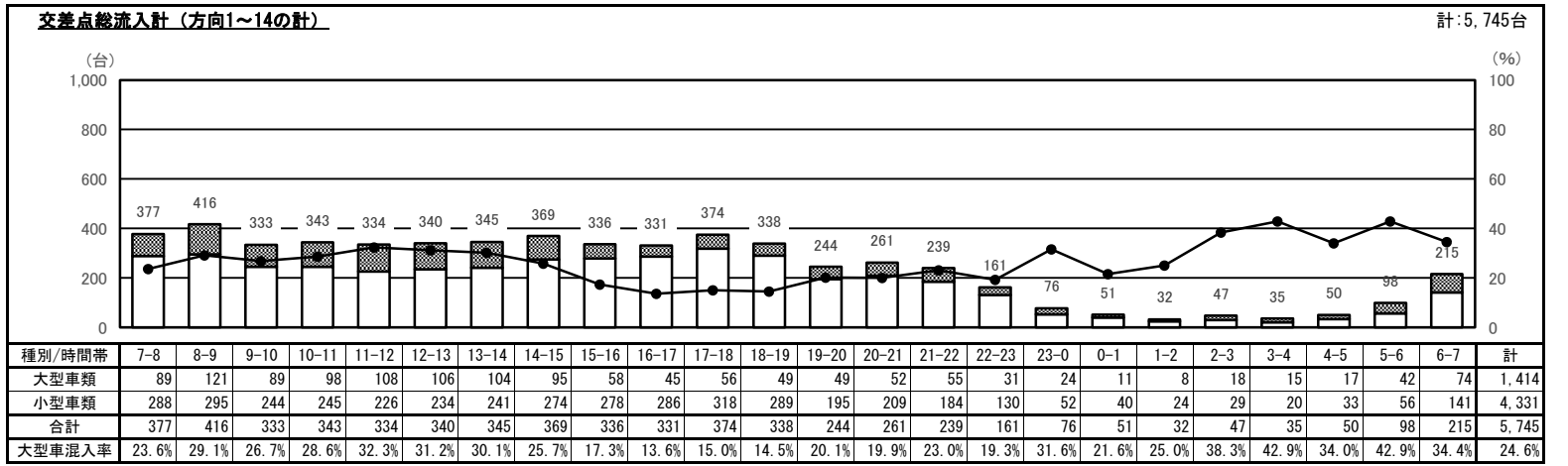
自動車交通量時間変動図

調査地点 : No.81 高洲西側緑地交差点
 調査年月日 : 令和5年11月21日(火) 天候 : 晴れ
 調査時間 : 7:00~翌7:00(24時間)



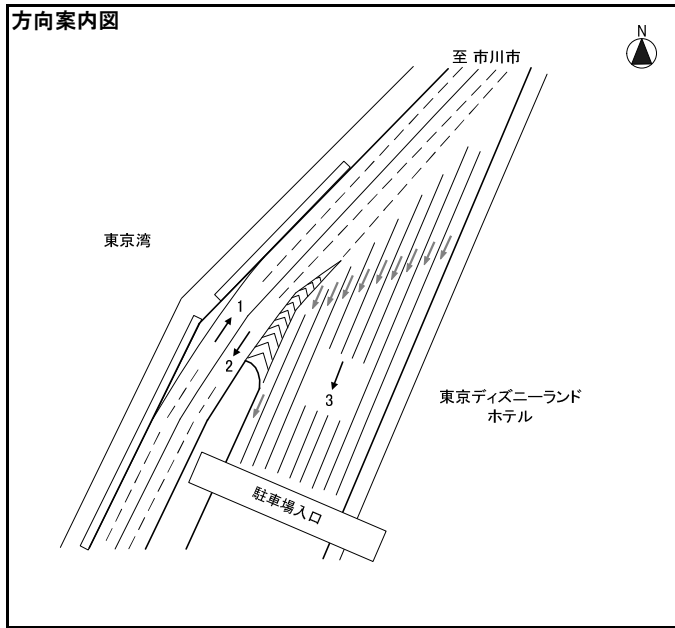
凡例

- 大型車類 (路線バス+その他バス+大型貨物車)
- 小型車類 (タクシー・ハイヤー+普通乗用車+普通貨物車)
- 大型車混入率 (大型車類/合計)



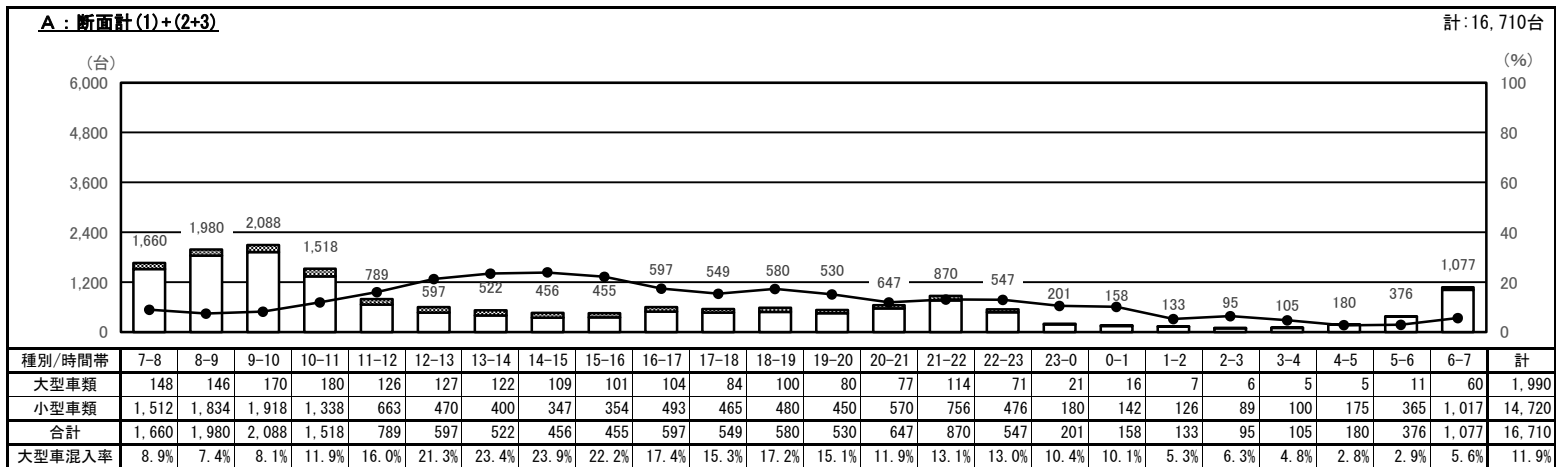
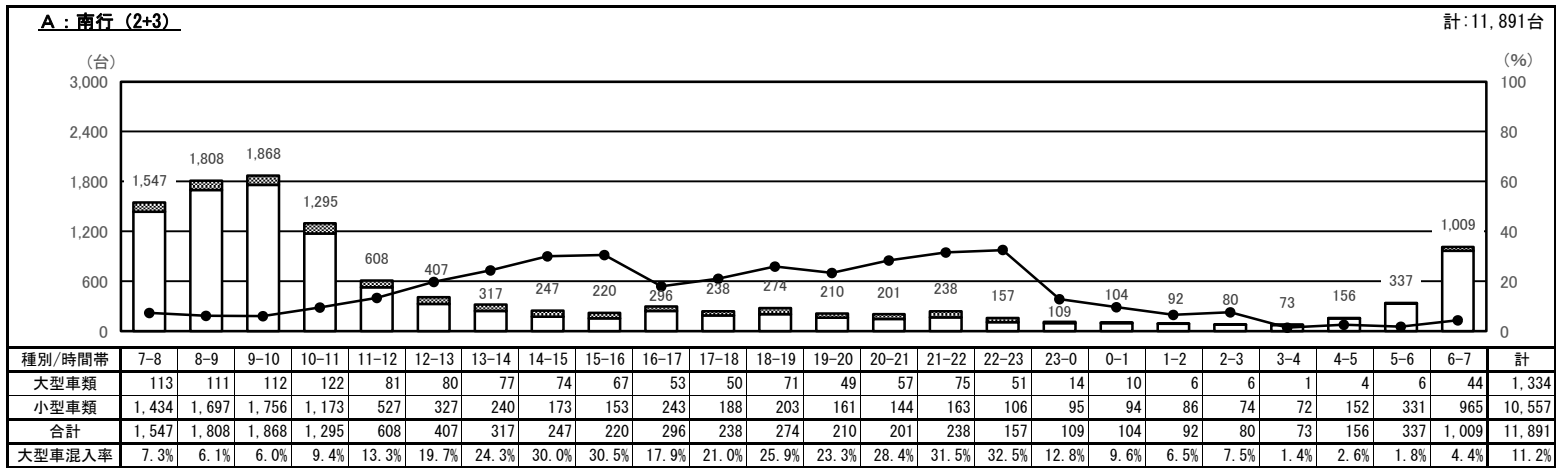
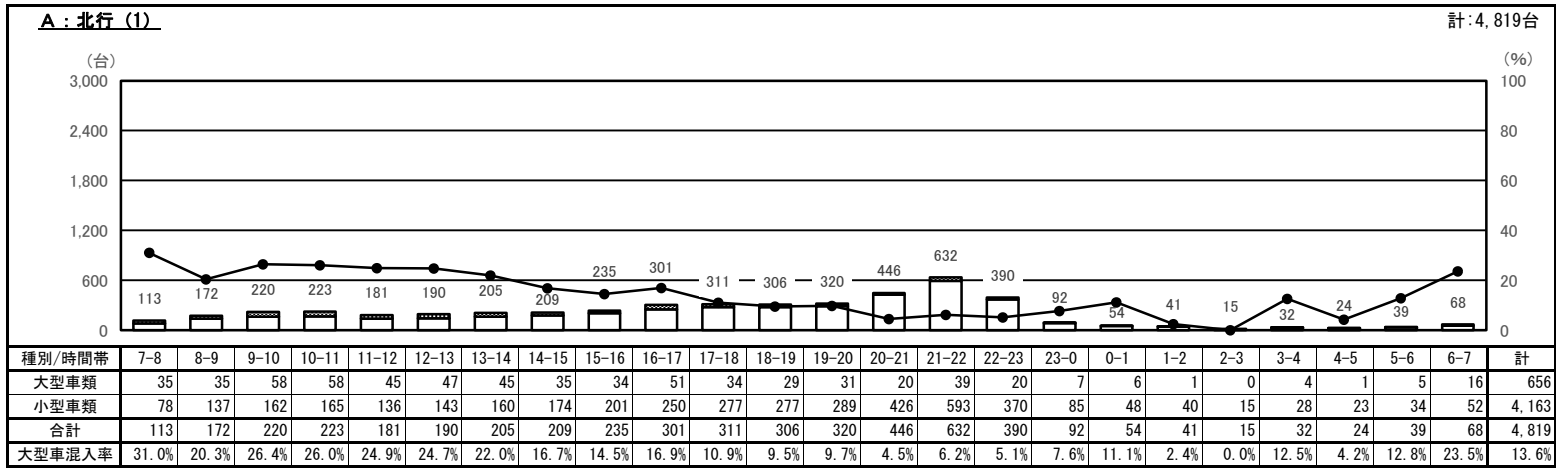
自動車交通量時間変動図

調査地点 : No.82 東京ディズニーランド駐車場ゲート
 調査年月日 : 令和5年11月21日(火) 天候 : 晴れ
 調査時間 : 7:00~翌7:00 (24時間)



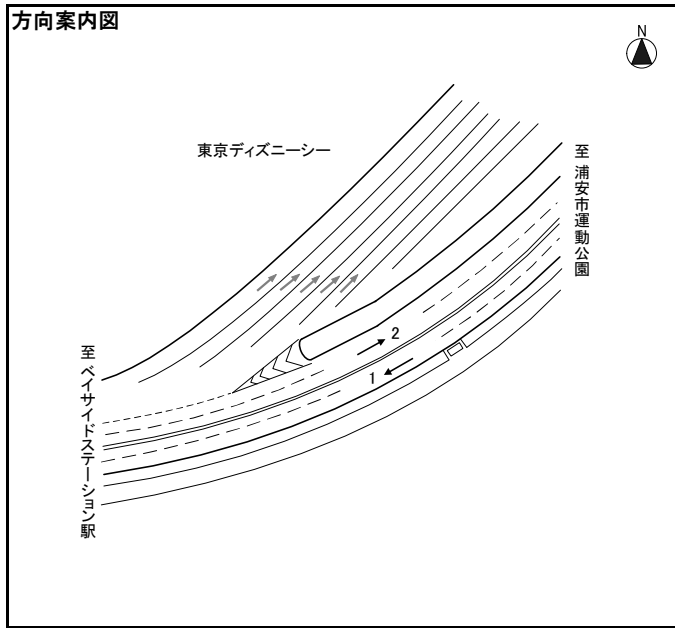
凡例

- 大型車類 (路線バス+その他バス+大型貨物車)
- 小型車類 (タクシー・ハイヤー+普通乗用車+普通貨物車)
- 大型車混入率 (大型車類/合計)



自動車交通量時間変動図

調査地点 : No.83 東京ディズニーシー駐車場ゲート
 調査年月日 : 令和5年11月21日(火) 天候 : 晴れ
 調査時間 : 7:00~翌7:00 (24時間)



凡例

- 大型車類 (路線バス+その他バス+大型貨物車)
- 小型車類 (タクシー・ハイヤー+普通乗用車+普通貨物車)
- 大型車混入率 (大型車類/合計)

